

**Разработка и внесение изменений в документы территориального планирования
муниципальных образований Московской области**

**ГЕНЕРАЛЬНЫЙ ПЛАН ГОРОДСКОГО ОКРУГА ХИМКИ
МОСКОВСКОЙ ОБЛАСТИ**

МАТЕРИАЛЫ ПО ОБОСНОВАНИЮ

**ТОМ I
«ПЛАНИРОВОЧНАЯ И ИНЖЕНЕРНО-ТРАНСПОРТНАЯ ОРГАНИЗАЦИЯ
ТЕРРИТОРИИ. СОЦИАЛЬНО-ЭКОНОМИЧЕСКОЕ ОБОСНОВАНИЕ»**

ЧАСТЬ 1. ТЕКСТОВАЯ ЧАСТЬ

Книга 1.



КОМИТЕТ ПО АРХИТЕКТУРЕ И ГРАДОСТРОИТЕЛЬСТВУ
МОСКОВСКОЙ ОБЛАСТИ

Государственное автономное учреждение Московской области
«Научно-исследовательский и проектный институт градостроительства»
(ГАУ МО «НИИПИ градостроительства»)

143960, Московская область, г. Реутов, проспект Мира, д. 57, помещение III, тел: +7 (495) 242 77 07, niipi@mosreg.ru

Государственное задание
от 19.12.2024 № 834.8

Разработка и внесение изменений в документы территориального планирования
муниципальных образований Московской области

**ГЕНЕРАЛЬНЫЙ ПЛАН ГОРОДСКОГО ОКРУГА ХИМКИ
МОСКОВСКОЙ ОБЛАСТИ**

МАТЕРИАЛЫ ПО ОБОСНОВАНИЮ

ТОМ I

**«ПЛАНИРОВОЧНАЯ И ИНЖЕНЕРНО-ТРАНСПОРТНАЯ ОРГАНИЗАЦИЯ
ТЕРРИТОРИИ. СОЦИАЛЬНО-ЭКОНОМИЧЕСКОЕ ОБОСНОВАНИЕ»**

Книга 1.

Текстовая часть

**И.о. директора
Руководитель Мастерской № 3
Начальник отдела № 1 Мастерской № 3**

**Н.Н. Зыкова
Н.В. Макаров
И.В. Гордюхина**

2024

Архив. № подл
ФИО, подпись и дата
Взамен Арх. №
ФИО, подпись и дата визирования
Техотделом

Генеральный план городского округа Химки Московской области

Состав документа территориального планирования

	Наименование документа
	Утверждаемая часть
	Положение о территориальном планировании
	Карта границ населённых пунктов, входящих в состав муниципального образования
	Карта функциональных зон муниципального образования
	Приложение 1. Сведения о границах населённых пунктов, входящих в состав городского округа Химки (в электронном виде) Книга 1, Книга 2.
	Приложение 2. Карта несогласованных вопросов Генерального плана городского округа Химки в части пересечения земельных участков с землями лесного фонда.
	Материалы по обоснованию генерального плана
	Том I. Планировочная и инженерно-транспортная организация территории. Социально-экономическое обоснование. Книга 1. Текстовая часть.
	Том I. Планировочная и инженерно-транспортная организация территории. Социально-экономическое обоснование. Книга 1. Графические материалы.
	Карта размещения муниципального образования в устойчивой системе расселения Московской области
	Карта существующего использования территории в границах муниципального образования
	Карта планируемого развития транспортной инфраструктуры в границах муниципального образования в части объектов федерального и регионального значения
	Карта планируемого развития транспортной инфраструктуры в границах муниципального образования в части объектов федерального и регионального значения – <i>сведения ограниченного доступа</i>
	Карта зон с особыми условиями использования территории в границах муниципального образования
	Карта планируемого развития инженерных коммуникаций и сооружений в границах муниципального образования в части объектов федерального и регионального значения – <i>сведения ограниченного доступа</i>
	Карта границ земель лесного фонда с отображением границ лесничеств и лесопарков
	Карта границ земель сельскохозяйственного назначения с отображением особо ценных сельскохозяйственных угодий и мелиорируемых земель
	Карта зон с особыми условиями использования территории в границах муниципального образования, в части приаэродромной территории
	Том I. Планировочная и инженерно-транспортная организация территории. Социально-экономическое обоснование. Книга 2. Текстовая часть. Разделы: Трубопроводный транспорт и Развитие инженерной инфраструктуры - <i>сведения ограниченного доступа</i>
	Том II. Охрана окружающей среды
	Текстовая часть
	Графические материалы (карты):
	Карта границ зон негативного воздействия существующих и планируемых объектов капитального строительства
	Карта существующих и планируемых особо охраняемых природных территорий, зон санитарной охраны источников питьевого водоснабжения, водоохраных зон, прибрежных защитных полос, береговых полос водных объектов. Зон затопления и подтопления

	Наименование документа
	Карта влияния зон санитарной охраны источников водоснабжения города Москвы в соответствии с Решением Исполнительных Комитетов Московского городского и областного Советов народных депутатов от 17.04.1980 № 500-1143
	Карта границ зон санитарной охраны источников водоснабжения города Москвы в соответствии с Решением Исполнительных Комитетов Московского городского и областного Советов народных депутатов от 17.04.1980 № 500-1143 – <i>сведения ограниченного доступа</i>
Том III. Объекты культурного наследия. Книга 1.	
	Текстовая часть
	Графические материалы:
	Карта границ территорий, зон охраны и защитных зон объектов культурного наследия
Электронные материалы	
	Электронные материалы: текстовые материалы, графические материалы в формате PDF
Том III. Объекты культурного наследия. Книга 2. сведения ограниченного доступа	
	Текстовая часть
Том IV. Основные факторы риска возникновения чрезвычайных ситуаций природного и техногенного характера - сведения ограниченного доступа	
	Текстовая часть
	Графические материалы:
	Карта границ территорий, подверженных риску возникновения чрезвычайных ситуаций природного и техногенного характера и воздействия их последствий
Электронные материалы - сведения ограниченного доступа	
	Электронные материалы: текстовые материалы, графические материалы в формате PDF

Том 1. Планировочная и инженерно-транспортная организация территории.
Социально-экономическое обоснование

Книга 1.

Текстовая часть

Оглавление

ВВЕДЕНИЕ	7
1. ОБЩИЕ СВЕДЕНИЯ	20
2. СВЕДЕНИЯ О ПЛАНАХ И ПРОГРАММАХ КОМПЛЕКСНОГО СОЦИАЛЬНО-ЭКОНОМИЧЕСКОГО РАЗВИТИЯ МУНИЦИПАЛЬНОГО ОБРАЗОВАНИЯ	21
3. ОБОСНОВАНИЕ ВЫБРАННОГО ВАРИАНТА ФУНКЦИОНАЛЬНО-ПЛАНИРОВОЧНОЙ ОРГАНИЗАЦИИ ТЕРРИТОРИИ НА ОСНОВЕ АНАЛИЗА ИСПОЛЬЗОВАНИЯ ТЕРРИТОРИЙ	24
3.1. Территория городского округа Химки в системе расселения Московской области	24
3.2. Структура землепользования	26
3.3. Параметры функциональных зон	27
3.3.1. Параметры планируемого развития жилых зон	36
3.3.2. Параметры планируемого развития общественно-деловых зон	44
3.3.3. Параметры планируемого развития производственных зон, коммунально-складских зон, зон транспортной инфраструктуры	53
3.3.4. Параметры планируемого развития зон рекреационного назначения	60
3.3.5. Параметры планируемого развития зон сельскохозяйственного назначения	62
3.3.6. Параметры планируемого развития зон специального назначения	65
3.3.7. Параметры планируемого развития многофункциональных зон	66
3.3.8. Параметры планируемого развития зон акваторий	75
3.3.9. Территории несогласованных вопросов	75
3.3.10. Функционально-планировочный баланс территории городского округа Химки*	76
3.4. Социально-экономическое развитие городского округа Химки	78
3.4.1. Население и трудовые ресурсы	78
3.4.2. Развитие жилых территорий	78
3.4.3. Сезонное население	84
3.4.4. Социальная сфера	84
3.4.4.1. Планируемое размещение объектов социально-культурного и коммунально-бытового обслуживания федерального значения	84
3.4.4.2. Размещение объектов социально-культурного и коммунально-бытового обслуживания регионального значения	85
3.4.4.2.1. Объекты здравоохранения	87
3.4.4.2.2. Объекты социального обслуживания	91
3.4.4.2.3. Объекты образования	92
3.4.4.2.4. Объекты физической культуры и массового спорта	93
3.4.4.3. Потребность в объектах социально-культурного и коммунально-бытового обслуживания населения местного значения	93
3.4.4.3.1. Объекты образования	95
3.4.4.3.2. Объекты физической культуры и массового спорта	95
3.4.4.3.3. Объекты культуры и искусства	96
3.4.4.3.4. Места погребения	97
3.4.5. Развитие территорий производственно-коммунального, общественно-делового и рекреационно-спортивного назначения	97
3.5. Развитие транспортной инфраструктуры	99
3.5.1. Внешний транспорт	102
3.5.1.1. Железнодорожный транспорт	102

3.5.1.2.	Рельсовый транспорт.....	105
3.5.1.3.	Автомобильные дороги.....	107
3.5.1.4.	Воздушный транспорт.....	107
3.5.1.5.	Водный транспорт	109
3.5.1.6.	Трубопроводный транспорт.....	110
3.5.2.	Транспортная инфраструктура в границах городского округа	110
3.5.2.1.	Сеть автомобильных дорог и улично-дорожная сеть населенных пунктов	110
3.5.2.2.	Организация пешеходного и велосипедного движения.....	154
3.5.2.3.	Автомобильный транспорт	158
3.5.2.4.	Сооружения для хранения и обслуживания автотранспортных средств	158
3.5.2.4.1.	Объекты для постоянного хранения индивидуальных автотранспортных средств (гаражи и автостоянки)	158
3.5.2.4.2.	Объекты технического сервиса автотранспортных средств.....	160
3.5.2.4.3.	Объекты топливозаправочного комплекса.....	161
3.5.2.5.	Общественный пассажирский транспорт.....	164
3.6.	Развитие инженерной инфраструктуры	167
4.	<u>СВЕДЕНИЯ О ПЛАНИРУЕМЫХ ОБЪЕКТАХ ФЕДЕРАЛЬНОГО, РЕГИОНАЛЬНОГО ЗНАЧЕНИЯ ИЗ ДОКУМЕНТОВ ТЕРРИТОРИАЛЬНОГО ПЛАНИРОВАНИЯ ФЕДЕРАЛЬНОГО, РЕГИОНАЛЬНОГО ЗНАЧЕНИЯ, СВЕДЕНИЯ О ДОКУМЕНТАЦИИ ПО ПЛАНИРОВКЕ ТЕРРИТОРИ</u>	168
4.1.	Утвержденные документами территориального планирования Российской Федерации, документами территориального планирования субъекта Российской Федерации сведения о видах, назначении и наименованиях планируемых для размещения на территории городского округа объектов федерального значения, объектов регионального значения; сведения об инвестиционных программах субъектов естественных монополий, организаций коммунального комплекса. 168	
4.1.1.	Сведения об объектах, предусмотренных документами территориального планирования Российской Федерации.....	182
4.1.2.	Сведения об объектах, предусмотренных документами территориального планирования регионального значения (Московской области).....	184
4.2.	Сведения об утверждённой документации по планировке территории объектов федерального значения	208
4.2.1.	Сведения об утверждённой документации по планировке территории объектов федерального значения	208
4.2.2.	Сведения об утверждённой документации по планировке территории объектов регионального значения (Московской области)	213
4.2.3.	Сведения об утверждённой документации по планировке территории объектов регионального значения (г. Москва)	219
4.3.	Сведения об утверждённой документации по планировке территории местного значения	220
5.	<u>ГРАНИЦЫ НАСЕЛЕННЫХ ПУНКТОВ, РАСПОЛОЖЕННЫХ В ГРАНИЦЕ ГОРОДСКОГО ОКРУГА ХИМКИ</u>	221
5.1.	Перечень земельных участков, с категорией земель отличной от категории земли населённых пунктов, расположенных в утверждённых граница населённых пунктов (для изменении категории на земли населенных пунктов)	223
5.2.	Перечень земельных участков, включаемых в границы населенных пунктов городского округа Химки	243
5.3.	Перечень земельных участков, исключаемых их границ населенных пунктов городского округа Химки	263

6. ХАРАКТЕРИСТИКИ ЗОН С ОСОБЫМИ УСЛОВИЯМИ ИСПОЛЬЗОВАНИЯ ТЕРРИТОРИЙ В СЛУЧАЕ, ЕСЛИ УСТАНОВЛЕНИЕ ТАКИХ ЗОН ТРЕБУЕТСЯ В СВЯЗИ С РАЗМЕЩЕНИЕМ ПЛАНИРУЕМЫХ ОБЪЕКТОВ	266
ПРИЛОЖЕНИЯ	268
Приложение 1. Техничко-экономические показатели. Анализ существующего положения.....	268
Приложение 2. Финансово-экономическое обоснование потребностей строительства и реконструкции объектов социальной инфраструктуры регионального значения	279
Приложение 3. Техничко-экономические показатели. Проектные предложения (Основные планируемые показатели развития территории)	280
Приложение 4. Трансформация земель сельскохозяйственного назначения	285
Приложение 5. Перечень земельных участков, расположенных на территории городского округа Химки Московской области, в отношении которых Комитет лесного хозяйства Московской области утвердил акты об изменении документированной информации государственного лесного реестра или о подтверждении отсутствия пересечений границ земель лесного фонда	295
Приложение 6. Перечень земельных участков, расположенных на территории городского округа Химки Московской области, в отношении которых Рослесхозом подготовлены письма об отсутствии оснований оспаривания законности возникновения прав в отношении данных земельных участков	345
Приложение 7. Перечень земельных участков, расположенных на территории городского округа Химки Московской области, в отношении которых Правительством Российской Федерации издано распоряжение о переводе земель лесного фонда в категорию земель промышленности энергетики транспорта связи радиовещания телевидения информатики земель для обеспечения космической деятельности земель обороны безопасности и земель иного специального назначения.....	359
Приложение 8. Письмо Комитета лесного хозяйства Московской области от 06.03.2020 № Исх-5332/29-08	362
Приложение 9. Письмо Комитета лесного хозяйства Московской области от 18.09.2020 № Исх-23603/29-08	367
Приложение 10. Письмо Комитета лесного хозяйства Московской области от 02.04.2021 № Исх-9711/28-08	369
Приложение 11. Распоряжение Правительства Московской области от 02.09.2022 № 825-РП «Об утверждении предложений относительно местоположения границ населённых пунктов образуемых из лесных посёлков в городском округе Химки Московской области»	371
Приложение 12. Письмо Комитета лесного хозяйства Московской области от 04.10.2024 № ИСХ-16999/30-08	379

ВВЕДЕНИЕ

ТОМ 1. «ПЛАНИРОВОЧНАЯ И ИНЖЕНЕРНО-ТРАНСПОРТНАЯ ОРГАНИЗАЦИЯ ТЕРРИТОРИИ. СОЦИАЛЬНО-ЭКОНОМИЧЕСКОЕ ОБОСНОВАНИЕ» Книга 1 материалов по обоснованию Генерального плана городского округа Химки Московской области» (далее г.о. Химки, городской округ) подготовлен Государственным автономным учреждением Московской области «Научно-исследовательский и проектный институт градостроительства» (ГАУ МО «НИиПИ градостроительства») на основании государственного задания от 19.12.2024 № 834.8 в рамках выполнения работ в составе мероприятий Государственной программы Московской области «Архитектура и градостроительство Подмосковья» на 2023-2027 годы».

Генеральный план городского округа Химки Московской области утверждён Решением Совета депутатов городского округа Химки Московской области от 27.12.2017 № 15/14 «Об утверждении генерального плана городского округа Химки Московской области» (с учётом внесённых изменений).

Состав документов генерального плана городского округа определен в соответствии со ст. 23 Градостроительного кодекса Российской Федерации.

В соответствии с частью 9 Статьи 23 Градостроительного кодекса Российской Федерации предусматривается возможность установления Законодательством субъектов Российской Федерации особенностей подготовки генерального плана:

- генеральный план городского округа может не содержать карту планируемого размещения объектов местного значения городского округа. В этом случае такая карта подлежит утверждению местной администрацией в порядке, установленном нормативным правовым актом органа государственной власти субъекта Российской Федерации;

- положение о территориальном планировании вместо сведений о видах, назначении и наименованиях планируемых для размещения объектов местного значения городского округа, об их основных характеристиках, местоположении может содержать сведения о потребностях в указанных объектах местного значения без указания их основных характеристик и местоположения.

Данные особенности установлены в статье 13 Закона Московской области от 07.03.2007 № 36/2007-ОЗ «О Генеральном плане развития Московской области».

Документ территориального планирования разработан на расчётный срок – 2044 год, с выделением первой очереди реализации генерального плана - 2029 год.

Генеральный план городского округа Химки Московской области подготовлен в соответствии с нормативными правовыми актами Российской Федерации и Московской области в действующих редакциях на момент выпуска:

Градостроительный кодекс Российской Федерации от 29.12.2004 № 190-ФЗ;

Водный кодекс Российской Федерации от 03.06.2006 № 74-ФЗ;

Воздушный кодекс Российской Федерации от 19.03.1997 № 60-ФЗ;

Лесной кодекс Российской Федерации от 04.12.2006 № 200-ФЗ;

Земельный кодекс Российской Федерации от 25.10.2001 № 136-ФЗ;

Федеральный закон от 25.10.2001 № 137-ФЗ «О введении в действие Земельного кодекса Российской Федерации»;

Федеральный закон от 29.12.2004 № 191-ФЗ «О введении в действие Градостроительного кодекса Российской Федерации»;

Федеральный закон от 04.12.2006 № 201-ФЗ «О введении в действие Лесного кодекса Российской Федерации»;

Закон Российской Федерации от 01.04.1993 № 4730-1 «О Государственной границе Российской Федерации»;

Федеральный закон от 08.11.2007 № 257-ФЗ «Об автомобильных дорогах и о дорожной деятельности в Российской Федерации и о внесении изменений в отдельные законодательные акты Российской Федерации»;

Федеральный закон от 10.01.2002 № 7-ФЗ «Об охране окружающей среды»;

Федеральный закон от 31.03.1999 № 69-ФЗ «О газоснабжении в Российской Федерации»;

Федеральный закон от 14.03.1995 № 33-ФЗ «Об особо охраняемых природных территориях»;

Федеральный закон от 30.03.1999 № 52-ФЗ «О санитарно-эпидемиологическом благополучии населения»;

Федеральный закон от 12.01.1996 № 8-ФЗ «О погребении и похоронном деле»;

Федеральный закон от 25.06.2002 № 73-ФЗ «Об объектах культурного наследия (памятниках истории и культуры) народов Российской Федерации»;

Федеральный закон от 26.03.2003 № 35-ФЗ «Об электроэнергетике»;

Федеральный закон от 06.10.2003 № 131-ФЗ «Об общих принципах организации местного самоуправления в Российской Федерации»;

Федеральный закон от 10.01.1996 № 4-ФЗ «О мелиорации земель»;

Федеральный закон от 24.07.2002 № 101-ФЗ «Об обороте земель сельскохозяйственного назначения»;

Федеральный закон от 07.12.2011 № 416-ФЗ «О водоснабжении и водоотведении»;

Федеральный закон от 27.07.2010 № 190-ФЗ «О теплоснабжении»;

Закон Российской Федерации от 21.02.1992 № 2395-1 «О недрах»;

Федеральный закон от 23.02.1995 № 26-ФЗ «О природных лечебных ресурсах, лечебно-оздоровительных местностях и курортах»;

Федеральный закон от 20.12.2004 № 166-ФЗ «О рыболовстве и сохранении водных биологических ресурсов»;

Федеральный закон от 29.07.2017 № 280-ФЗ «О внесении изменений в отдельные законодательные акты Российской Федерации в целях устранения противоречий в сведениях государственных реестров и установления принадлежности земельного участка к определенной категории земель»;

Постановление Правительства Российской Федерации от 11.03.2010 № 138 «Об утверждении Федеральных правил использования воздушного пространства Российской Федерации»;

Постановление Правительства Российской Федерации от 30.04.2013 № 384 «О согласовании Федеральным агентством по рыболовству строительства и реконструкции объектов капитального строительства, внедрения новых технологических процессов и осуществления иной деятельности, оказывающей воздействие на водные биологические ресурсы и среду их обитания»;

Распоряжение Правительства Российской Федерации от 01.08.2016 № 1634-р «Об утверждении схемы территориального планирования Российской Федерации в области энергетики»;

Распоряжение Правительства Российской Федерации от 09.06.2017 № 1209-р «О Генеральной схеме размещения объектов электроэнергетики до 2035 года»;

Распоряжение Правительства Российской Федерации от 09.02.2012 № 162-р «Об утверждении перечней видов объектов федерального значения, подлежащих отображению на схемах территориального планирования Российской Федерации»;

Постановление Правительства Российской Федерации от 08.09.2017 № 1083 «Об утверждении Правил охраны магистральных газопроводов и о внесении изменений в Положение о представлении в федеральный орган исполнительной власти (его территориальные органы), уполномоченный Правительством Российской Федерации на осуществление государственного кадастрового учета, государственной регистрации прав, ведение Единого государственного реестра недвижимости и предоставление сведений, содержащихся в Едином государственном реестре недвижимости, федеральными органами исполнительной власти, органами государственной власти субъектов Российской Федерации и органами местного самоуправления дополнительных сведений, воспроизводимых на публичных кадастровых картах»;

Постановление Правительства Российской Федерации от 03.03.2018 № 222 «Об утверждении Правил установления санитарно-защитных зон и использования земельных участков, расположенных в границах санитарно-защитных зон»;

Постановление Правительства Российской Федерации от 20.11.2000 № 878 «Об утверждении Правил охраны газораспределительных сетей»;

Постановление Правительства Российской Федерации от 18.11.2013 № 1033 «О порядке установления охранных зон объектов по производству электрической энергии и особых условий использования земельных участков, расположенных в границах таких зон»;

Постановление Правительства Российской Федерации от 24.02.2009 № 160 «О порядке установления охранных зон объектов электросетевого хозяйства и особых условий использования земельных участков, расположенных в границах таких зон»;

Постановление Правительства Российской Федерации от 26.08.2013 № 736 «О некоторых вопросах установления охранных зон объектов электросетевого хозяйства»;

Распоряжение Правительства Российской Федерации от 19.03.2013 № 384-р «Об утверждении схемы территориального планирования Российской Федерации в области федерального транспорта (железнодорожного, воздушного, морского, внутреннего водного транспорта) и автомобильных дорог федерального значения»;

Распоряжение Правительства Российской Федерации от 06.05.2015 № 816-р «Об утверждении схемы территориального планирования Российской Федерации в области федерального транспорта (в части трубопроводного транспорта)»;

Распоряжение Правительства Российской Федерации от 29.11.2023 № 3396-р «О внесении изменений в распоряжение Правительства Российской Федерации от 06.05.2015 № 816-р»;

Распоряжение Правительства Российской Федерации от 23.08.2024 № 2288-р «О внесении изменений в схему территориального планирования Российской Федерации в области федерального транспорта (в части трубопроводного транспорта), утв. распоряжением Правительства Российской Федерации от 06.05.2015 № 816-р»;

Распоряжение Правительства Российской Федерации от 26.02.2013 № 247-р «Об утверждении схемы территориального планирования Российской Федерации в области высшего образования»;

Распоряжение Правительства Российской Федерации от 28.12.2012 № 2607-р «Об утверждении схемы территориального планирования Российской Федерации в области здравоохранения»;

Постановление Главного государственного санитарного врача Российской Федерации от 14.03.2002 № 10 «О введении в действие санитарных правил и норм «Зоны санитарной охраны источников водоснабжения и водопроводов питьевого назначения. СанПиН 2.1.4.1110-02»;

Постановление Главного государственного санитарного врача Российской Федерации от 30.04.2010 № 45 «Об утверждении СП 2.1.4.2625-10»;

Приказ Минэкономразвития России от 09.01.2018 № 10 «Об утверждении Требований к описанию и отображению в документах территориального планирования объектов федерального значения, объектов регионального значения, объектов местного значения и о признании утратившим силу приказа Минэкономразвития России от 7 декабря 2016 г. № 793»;

Приказ Росреестра от 26.07.2022 № П/0292 «Об установлении формы графического описания местоположения границ населенных пунктов, территориальных зон, особо охраняемых природных территорий, зон с особыми условиями использования территории, формы текстового описания местоположения границ населенных пунктов, территориальных зон, требований к точности определения координат характерных точек границ населенных пунктов, территориальных зон, особо охраняемых природных территорий, зон с особыми условиями использования территории, формату электронного документа, содержащего

сведения о границах населенных пунктов, территориальных зон, особо охраняемых природных территорий, зон с особыми условиями использования территории»;

Постановление Правительства Российской Федерации от 18.04.2014 № 360 «О зонах затопления, подтопления»;

Приказ Министерства энергетики Российской Федерации от 22.12.2023 № 31@ «Об утверждении изменений, вносимых в инвестиционную программу ПАО "Россети Московский регион» на 2023-2027 годы, утвержденную приказом Минэнерго России от 24.11.2022 № 30@»;

Приказ Министерства энергетики Российской Федерации от 28.12.2023 № 37@ «Об утверждении изменений, вносимых в инвестиционную программу ПАО «Федеральная сетевая компания – Россети» на 2020 – 2024 годы, утвержденную приказом Минэнерго России от 27.12.2019 № 36@, с изменениями, внесенными приказом Минэнерго России от 27.12.2022 № 37@»;

Приказ Росреестра от 01.08.2014 № П/369 «О реализации информационного взаимодействия при ведении государственного кадастра недвижимости в электронном виде»;

Приказ Минэкономразвития России от 06.05.2024 № 273 «Об утверждении Методических рекомендаций по разработке проектов схем территориального планирования муниципальных районов, генеральных планов городских округов, муниципальных округов, городских и сельских поселений (проектов внесения изменений в такие документы)»;

Приказ Госгортехнадзора России от 15.12.2000 № 124 «О Правилах охраны газораспределительных сетей»;

Приказ Минспорта России от 21.03.2018 № 244 «Об утверждении Методических рекомендаций о применении нормативов и норм при определении потребности субъектов Российской Федерации в объектах физической культуры и спорта»;

Приказ Минспорта России от 19.08.2021 № 649 «О рекомендованных нормативах и нормах обеспеченности населения объектами спортивной инфраструктуры»;

Постановление Главного государственного санитарного врача Российской Федерации от 25.09.2007 № 74 «О введении в действие новой редакции санитарно-эпидемиологических правил и нормативов СанПин 2.2.1/2.1.1.1200-03 «Санитарно-защитные зоны и санитарная классификация предприятий, сооружений и иных объектов»;

«СП 42.13330.2016. Свод правил. Градостроительство. Планировка и застройка городских и сельских поселений. Актуализированная редакция СНиП 2.07.01-89*»;

«СП 36.13330.2012. Свод правил. Магистральные трубопроводы. Актуализированная редакция СНиП 2.05.06-85*»;

Закон Московской области от 23.07.2003 № 96/2003-ОЗ «Об особо охраняемых природных территориях»;

Закон Московской области от 08.02.2018 № 11/2018-ОЗ «Об объектах культурного наследия (памятниках истории и культуры) в Московской области»;

Закон Московской области от 07.03.2007 № 36/2007-ОЗ «О Генеральном плане развития Московской области»;

Закон Московской области от 17.07.2007 № 115/2007-ОЗ «О погребении и похоронном деле в Московской области»;

Закон Московской области от 12.06.2004 № 75/2004-ОЗ «Об обороте земель сельскохозяйственного назначения на территории Московской области»;

Закон Московской области от 05.12.2014 № 164/2014-ОЗ «О видах объектов областного значения, подлежащих отображению на схемах территориального планирования Московской области, видах объектов местного значения муниципального района, поселения, городского округа, подлежащих отображению на схеме территориального планирования муниципального района, генеральном плане поселения, генеральном плане городского округа Московской области»;

«Генеральная схема газоснабжения Московской области до 2030 года», разработанная ОАО «Газпром промгаз» при участии АО «Мособлгаз», одобренная утвержденным решением Межведомственной комиссии по вопросам энергообеспечения Московской области от 14.11.2013 № 11;

Постановление Правительства Московской области от 30.12.2020 № 1069/43 «Об утверждении Региональной программы газификации жилищно-коммунального хозяйства, промышленных и иных организаций Московской области на период 2020-2024 годов»;

Совместная инвестиционная программа ПАО «Газпром» и Правительства Московской области: «Программа развития газоснабжения и газификации Московской области на период 2021-2025 годы, подписанная 18.11.2020 г. Губернатором Московской области Воробьевым А.Ю. и Председателем Правления ПАО «Газпром» Миллером А.Б.

Постановление Правительства Московской области от 11.07.2007 № 517/23 «Об утверждении Схемы территориального планирования Московской области – основных положений градостроительного развития»;

Постановление Правительства Московской области от 11.02.2009 № 106/5 «Об утверждении Схемы развития и размещения особо охраняемых природных территорий в Московской области»;

Постановление Правительства Московской области от 25.03.2016 № 230/8 «Об утверждении Схемы территориального планирования транспортного обслуживания Московской области»;

Постановление Правительства Московской области от 22.12.2016 № 984/47 «Об утверждении территориальной схемы обращения с отходами Московской области»;

Постановление Правительства Московской области от 20.03.2014 № 168/9 «О развитии транспортно-пересадочных узлов на территории Московской области»;

Постановление Правительства Московской области от 17.08.2015 № 713/30 «Об утверждении нормативов градостроительного проектирования Московской области»;

Постановление Правительства Московской области от 30.12.2014 № 1169/51 «Об утверждении Положения о подготовке проектов документов территориального планирования муниципальных образований Московской области и направлении их на утверждение в представительные органы местного самоуправления городских округов Московской области»;

Постановление Правительства Московской области от 15.03.2002 № 84/9 «Об утверждении списка памятников истории и культуры»;

Постановление Правительства Московской области от 15.03.2024 № 231-ПП «Об утверждении значения коэффициентов, используемых для расчета нормативов минимальной обеспеченности населения Московской области площадью торговых объектов, и нормативов минимальной обеспеченности населения Московской области площадью торговых объектов» (вместе с «Нормативами минимальной обеспеченности населения площадью стационарных торговых объектов», «Нормативами минимальной обеспеченности населения площадью нестационарных торговых объектов», «Нормативами минимальной обеспеченности населения площадью торговых мест, используемых для осуществления деятельности по продаже товаров на ярмарках и розничных рынках»);

Постановление Правительства Московской области от 28.12.2018 № 1023/45 «О Стратегии социально-экономического развития Московской области на период до 2030 года»;

Постановление Правительства Московской области от 04.10.2022 № 1056/35 «О досрочном прекращении реализации государственной программы Московской области «Безопасность Подмосковья» на 2017-2024 годы и утверждении государственной программы Московской области «Безопасность Подмосковья» на 2023-2027 годы»;

Постановление Правительства Московской области от 04.10.2022 № 1057/35 «О досрочном прекращении реализации государственной программы Московской области «Управление имуществом и финансами Московской области» на 2019-2025 годы и

утверждении государственной программы Московской области «Управление имуществом и финансами Московской области» на 2023-2028 годы»;

Постановление Правительства Московской области от 04.10.2022 № 1058/35 «О досрочном прекращении реализации государственной программы Московской области «Здравоохранение Подмосковья» на 2019-2024 годы и утверждении государственной программы Московской области «Здравоохранение Подмосковья» на 2023-2027 годы»;

Постановление Правительства Московской области от 04.10.2022 № 1059/35 «О досрочном прекращении реализации государственной программы Московской области «Цифровое Подмосковье» на 2018-2024 годы и утверждении государственной программы Московской области «Цифровое Подмосковье» на 2023-2030 годы»;

Постановление Правительства Московской области от 04.10.2022 № 1060/35 «О досрочном прекращении реализации государственной программы Московской области «Развитие институтов гражданского общества, повышение эффективности местного самоуправления и реализации молодежной политики в Московской области» и утверждении государственной программы Московской области «Развитие институтов гражданского общества, повышение эффективности местного самоуправления и реализации молодежной политики в Московской области» на 2023-2027 годы».

Постановление Правительства Московской области от 04.10.2022 № 1061/35 «О досрочном прекращении реализации государственной программы Московской области «Развитие инженерной инфраструктуры и энергоэффективности» на 2018-2026 годы и утверждении государственной программы Московской области «Развитие инженерной инфраструктуры, энергоэффективности и отрасли обращения с отходами» на 2023-2028 годы»;

Постановление Правительства Московской области от 04.10.2022 № 1064/35 «О внесении изменений в некоторые постановления Правительства Московской области в сфере образования, досрочном прекращении реализации государственной программы Московской области «Образование Подмосковья» на 2020-2026 годы и утверждении государственной программы Московской области «Образование Подмосковья» на 2023-2027 годы»;

Постановление Правительства Московской области от 04.10.2022 № 1065/35 «О досрочном прекращении реализации государственной программы Московской области «Социальная защита населения Московской области» на 2017-2024 годы и утверждении государственной программы Московской области «Социальная защита населения Московской области» на 2023-2027 годы»;

Постановление Правительства Московской области от 04.10.2022 № 1066/35 «О досрочном прекращении реализации государственной программы Московской области «Спорт Подмосковья» и утверждении государственной программы Московской области «Спорт Подмосковья» на 2023-2027 годы»;

Постановление Правительства Московской области от 04.10.2022 № 1067/35 «О досрочном прекращении реализации государственной программы Московской области «Культура Подмосковья» и утверждении государственной программы Московской области «Культура и туризм Подмосковья» на 2023-2027 годы»;

Постановление Правительства Московской области от 04.10.2022 № 1068/35 «О досрочном прекращении реализации государственной программы Московской области «Экология и окружающая среда Подмосковья» на 2017-2026 годы и утверждении государственной программы Московской области «Экология и окружающая среда Подмосковья» на 2023-2027 годы»;

Постановление Правительства Московской области от 04.10.2022 № 1069/35 «О досрочном прекращении реализации государственной программы Московской области «Развитие и функционирование дорожно-транспортного комплекса» на 2017-2026 годы и утверждении государственной программы Московской области «Развитие и функционирование дорожно-транспортного комплекса» на 2023-2029 годы»;

Постановление Правительства Московской области от 04.10.2022 № 1071/35 «О досрочном прекращении реализации государственной программы Московской области «Строительство объектов социальной инфраструктуры» и утверждении государственной программы Московской области «Строительство и капитальный ремонт объектов социальной инфраструктуры» на 2023-2027 годы»;

Постановление Правительства Московской области от 04.10.2022 № 1072/35 «О досрочном прекращении реализации государственной программы Московской области «Жилище» на 2017-2027 годы и утверждении государственной программы Московской области «Жилище» на 2023-2033 годы»;

Постановление Правительства Московской области от 04.10.2022 № 1073/35 «О досрочном прекращении реализации государственной программы Московской области «Архитектура и градостроительство Подмосковья» на 2017-2024 годы и утверждении государственной программы Московской области «Архитектура и градостроительство Подмосковья» на 2023-2027 годы»;

Постановление Правительства Московской области от 04.10.2022 № 1074/35 «О досрочном прекращении реализации государственной программы Московской области «Предпринимательство Подмосковья» на 2017-2024 годы и утверждении государственной программы Московской области «Предпринимательство Подмосковья» на 2023-2027 годы»;

Постановление Правительства Московской области от 04.10.2022 № 1075/35 «О досрочном прекращении реализации государственной программы Московской области «Сельское хозяйство Подмосковья» и утверждении государственной программы Московской области «Сельское хозяйство Подмосковья» на 2023-2030 годы»;

Постановление Правительства Московской области от 11.10.2022 № 1091/35 «О досрочном прекращении реализации государственной программы Московской области «Формирование современной комфортной городской среды» и утверждении государственной программы Московской области «Формирование современной комфортной городской среды» на 2023-2030 годы»;

Постановление Правительства Московской области от 28.03.2019 № 182/10 «Об утверждении государственной программы Московской области «Переселение граждан из аварийного жилищного фонда в Московской области»;

Решение исполнительных комитетов Московского городского и областного Советов народных депутатов от 17.04.1980 № 500-1143 «Об утверждении проекта установления красных линий границ зон санитарной охраны источников водоснабжения г. Москвы в границах ЛПЗП»;

Постановление Правительства Москвы и Правительства Московской области от 17.12.2019 № 1705-ПП/970/44 «О зонах санитарной охраны источников питьевого и хозяйственно-бытового водоснабжения на территории города Москвы и Московской области»;

Распоряжение Министерства культуры Московской области от 20.03.2020 № 17РВ-37 «Об утверждении Методических рекомендаций о применении нормативов и норм ресурсной обеспеченности населения в сфере культуры на территории Московской области»;

Приказ министра энергетики Московской области от 18.12.2019 № 105 «Об инвестиционных программах субъектов электроэнергетики, реализуемых на территории Московской области»;

Приказ министра энергетики Московской области от 16.12.2021 № 48 «Об утверждении изменений, вносимых в инвестиционную программу акционерного общества «Московская областная энергосетевая компания»;

Приказ министра энергетики Московской области от 18.11.2022 № 53 «Об утверждении изменений, вносимых в инвестиционную программу акционерного общества «Московская областная энергосетевая компания» на 2020-2024 годы»;

Постановление Правительства Московской области от 20.12.2004 № 778/50 «Об утверждении Программы Правительства Московской области «Развитие газификации в Московской области до 2035 года»;

Постановление Правительства Московской области от 25.10.2024 № 1289-ПП «О внесении изменений в постановление Правительства Московской области от 20.12.2004 № 778/50 «Об утверждении Программы Правительства Московской области «Развитие газификации в Московской области до 2031 года»;

Постановление Губернатора Московской области от 29.04.2022 № 145-ПГ «Об утверждении схемы и программы перспективного развития электроэнергетики Московской области на период 2023-2027 годов»;

Приказ Минэнерго России от 28.02.2023 № 108 «Об утверждении схемы и программы развития электроэнергетических систем России на 2023 - 2028 годы»;

Приказ Минэнерго России от 30.11.2023 № 1095 «Об утверждении схемы и программы развития электроэнергетических систем России на 2024 – 2029 годы»;

Распоряжение Правительства Московской области от 31.05.2022 № 425-РП/17 «Об утверждении отчета об управлении и распоряжении собственностью Московской области в 2021 году»;

Решение Мособлисполкома от 25.01.1990 № 49/3 «О дополнительной постановке под государственную охрану памятников истории и искусства»;

Постановление Правительства Московской области от 27.09.2013 № 771/43 «Об утверждении Перечня исторических поселений, имеющих особое значение для истории и культуры Московской области»;

Постановление Госгортехнадзора Российской Федерации от 22.04.1992 № 9 и Минтопэнерго Российской Федерации от 29.04.1992 «Правила охраны магистральных трубопроводов»;

Постановление Госгортехнадзора Российской Федерации от 23.11.1994 № 61 «О распространении «Правил охраны магистральных трубопроводов» на магистральные аммиакопроводы»;

Закон Московской области от 24.07.2014 № 106/2014-ОЗ «О перераспределении полномочий между органами местного самоуправления муниципальных образований Московской области и органами государственной власти Московской области»;

Постановление Правительства Российской Федерации от 27.12.2004 № 861 «Об утверждении Правил недискриминационного доступа к услугам по передаче электрической энергии и оказания этих услуг, Правил недискриминационного доступа к услугам по оперативно-диспетчерскому управлению в электроэнергетике и оказания этих услуг, Правил недискриминационного доступа к услугам коммерческого оператора оптового рынка и оказания этих услуг и Правил технологического присоединения энергопринимающих устройств потребителей электрической энергии, объектов по производству электрической энергии, а также объектов электросетевого хозяйства, принадлежащих сетевым организациям и иным лицам, к электрическим сетям»;

Постановление Главного государственного санитарного врача Российской Федерации от 28.01.2021 № 3 «Об утверждении санитарных правил и норм СанПиН 2.1.3684-21 «Санитарно-эпидемиологические требования к содержанию территорий городских и сельских поселений, к водным объектам, питьевой воде и питьевому водоснабжению, атмосферному воздуху, почвам, жилым помещениям, эксплуатации производственных, общественных помещений, организации и проведению санитарно-противоэпидемических (профилактических) мероприятий»;

СП 51.13330.2011. Свод правил. Защита от шума. Актуализированная редакция СНиП 23-03-2003;

СП 158.13330.2014. Свод правил. Здания и помещения медицинских организаций. Правила проектирования;

Постановление Главного государственного санитарного врача Российской Федерации от 28.01.2021 № 2 «Об утверждении санитарных правил и норм СанПиН 1.2.3685-21 «Гигиенические нормативы и требования к обеспечению безопасности и (или) безвредности для человека факторов среды обитания»;

Постановление Правительства Московской области от 05.08.2008 № 653/26 «О Перечне автомобильных дорог общего пользования регионального или межмуниципального значения Московской области»;

Распоряжение заместителя Председателя Правительства Московской области от 12.08.2022 № 64-р «Об утверждении адресного перечня объектов здравоохранения, строительство (реконструкция) которых осуществляется за счет внебюджетных источников в 2019-2026 годах»;

Распоряжение первого заместителя Председателя Правительства Московской области от 08.11.2024 № 18-р «Об утверждении адресного перечня объектов общеобразовательных учреждений, капитальное строительство (реконструкция) которых осуществляется в области долевого строительства многоквартирных домов и (или) иных объектов недвижимости в целях жилищного строительства за счет внебюджетных источников в 2024-2032 годах»;

Распоряжение первого заместителя Председателя Правительства Московской области от 08.11.2024 № 19-р «Об утверждении адресного перечня объектов социального назначения, капитальное строительство (реконструкция) которых осуществляется в области долевого строительства многоквартирных домов и (или) иных объектов недвижимости в целях жилищного строительства за счет внебюджетных источников в 2024-2032 годах»;

Распоряжение первого заместителя Председателя Правительства Московской области от 08.10.2024 № 15-р «Об утверждении адресного перечня объектов спортивной инфраструктуры, капитальное строительство (реконструкция) которых осуществляется в области долевого строительства многоквартирных домов и (или) иных объектов недвижимости в целях жилищного строительства за счет внебюджетных источников в 2024-2032 годах»;

Постановление Совмина РСФСР от 30.08.1960 № 1327 «О дальнейшем улучшении дела охраны памятников культуры в РСФСР»;

Постановление Совмина РСФСР от 04.12.1974 № 624 «О дополнении и частичном изменении Постановления Совета Министров РСФСР от 30 августа 1960 г. № 1327 «О дальнейшем улучшении дела охраны памятников культуры в РСФСР»;

Приказ Минкультуры России от 04.04.2023 № 839 «Об утверждении перечня исторических поселений, имеющих особое значение для истории и культуры Российской Федерации»;

Постановление Правительства Московской области от 26.12.2022 № 1444/47 «Об утверждении прогноза социально-экономического развития Московской области на долгосрочный период до 2036 года»;

Постановление Правительства Российской Федерации от 12.09.2015 № 972 «Об утверждении Положения о зонах охраны объектов культурного наследия (памятников истории и культуры) народов Российской Федерации и о признании утратившими силу отдельных положений нормативных правовых актов Правительства Российской Федерации»;

Закон Российской Федерации от 14.01.1993 № 4292-1 «Об увековечении памяти погибших при защите Отечества»;

Федеральный закон от 19.05.1995 № 80-ФЗ «Об увековечении Победы советского народа в Великой Отечественной войне 1941 - 1945 годов»;

Закон Московской области от 22.02.2005 № 50/2005-ОЗ (ред. от 19.09.2022) «О статусе и границе городского округа Химки»;

Соглашение между Правительством Московской области и Обществом с ограниченной ответственностью "Левобережный МПК" об обеспечении реализации масштабного инвестиционного проекта по строительству комплекса по переработке

строительных отходов (КПСО) на территории городского округа Химки Московской области» (Заключено в г. Красногорске МО 23.05.2018 № 155) (ред. от 18.12.2023);

Распоряжение Правительства Московской области от 02.09.2022 № 825-РП «Об утверждении предложений относительно местоположения границ населённых пунктов, образуемых из лесных посёлков, в городском округе Химки Московской области»;

Приказ Росавиации от 17.04.2020 № 395-П «Об установлении приаэродромной территории аэродрома Москва (Шереметьево)» (Зарегистрировано в Минюсте России 08.06.2020 № 58605);

Распоряжение Главного управления культурного наследия Московской области от 16.12.2016 № 46РВ-427 «Об осуществлении государственного учёта выявленных объектов культурного наследия, расположенных на территории Московской области»;

Распоряжение Минкультуры Московской области от 25.11.2008 № 605-Р «Об осуществлении государственного учёта выявленных объектов культурного наследия, расположенных на территории Московской области»;

Приказ Росохранкультуры от 28.12.2010 № 486 «Об утверждении границы территории объекта культурного наследия федерального значения "Монумент защитникам г. Москвы ("Ежи"), 1966 г., арх-ры А.А. Агафонов, И.П. Ермишин, А. Михе, инж. К.И. Михайлов; камень, железо, железобетон» и правового режима использования земельных участков в границе территории объекта культурного наследия»;

Распоряжение Минкультуры Московской области от 26.02.2014 № 44-Р (ред. от 29.04.2019) «Об утверждении границы территории и режима использования территории объекта культурного наследия федерального значения - усадьбы «Мцыри (Спасское) XVII-XVIII вв.», расположенного в деревне Середниково сельского поселения Кутузовское Солнечногорского муниципального района Московской области»;

Распоряжение Главного управления культурного наследия Московской области от 28.06.2017 № 45РВ-339 «Об утверждении границы территории и режима использования территории объекта культурного наследия регионального значения «Церковь Успения Пресвятой Богородицы, 1885 г.», расположенного по адресу: Московская область, городской округ Химки, квартал Трахонеево, дом 21А»;

Распоряжение Главного управления культурного наследия Московской области от 14.08.2017 № 45РВ-381 «Об утверждении границы территории и режима использования территории объекта культурного наследия регионального значения «Усадьба «Петровское-Лобаново»: - церковь Апостолов Петра и Павла, 1829 г.», расположенного по адресу: Московская область, городской округ Химки, город Химки, Ленинский проспект, дом 31»;

Распоряжение Главного управления культурного наследия Московской области от 22.07.2021 № 34РВ-160 «Об утверждении границы территории и режима использования территории объекта культурного наследия регионального значения «Могила Бородина Артемия Ивановича (1901-1941 гг.), рядового», расположенного по адресу: Московская область, городской округ Солнечногорск, деревня Пикино»;

Распоряжение Главного управления культурного наследия Московской области от 19.05.2023 № 35РВ-228 «Об утверждении границы территории и режима использования территории объекта культурного наследия регионального значения «Церковь Святой Троицы, 1910-е гг.», расположенного по адресу: Московская область, городской округ Химки, город Химки, микрорайон Сходня, улица Первомайская, дом 9»;

Распоряжение Главного управления культурного наследия Московской области от 31.07.2023 № 35РВ-399 «Об утверждении границы территории и режима использования территории объекта культурного наследия федерального значения «Церковь Троицы, XVI в.», расположенного по адресу: Московская область, городской округ Химки, село Чашниково»;

Распоряжение Главного управления культурного наследия Московской области от 15.12.2023 № 34РВ-2250 «Об утверждении границы территории и режима использования территории объекта культурного наследия регионального значения «Братская могила

советских воинов, 1941 г.», расположенного по адресу: Московская область, городской округ Химки, деревня Большаково, улица Соловьиная, земельный участок 1/1»;

Распоряжение Главного управления культурного наследия Московской области от 19.12.2023 № 35РВ-790 «Об утверждении границы территории и режима использования территории объекта культурного наследия федерального значения «Церковь Рождества, 1665 г.», расположенного по адресу: Московская область, городской округ Химки, деревня Поярково, улица Пасхальная, дом 112А»;

Распоряжение Главного управления культурного наследия Московской области от 29.02.2024 № 34/РВ-203 «О включении выявленного объекта культурного наследия в единый государственный реестр объектов культурного наследия (памятников истории и культуры) народов Российской Федерации в качестве объекта культурного наследия регионального значения и утверждении границы и режима использования его территории и предмета охраны»;

Распоряжение Главного управления культурного наследия Московской области от 09.04.2024 № 34РВ-276 «Об утверждении границы территории и режима использования территории объекта культурного наследия федерального значения «Усадьба Знаменское - Мартыново, 1733 г.: церковь Знамения; парк», расположенного по адресу: Московская область, городской округ Химки, деревня Клушино, строение 1, корпус 1»;

Распоряжение Главного управления культурного наследия Московской области от 24.09.2024 № 34РВ-556 «Об утверждении границы территории и режима использования территории объекта культурного наследия регионального значения «Братская могила советских воинов, 1941 г.», расположенного по адресу: Московская область, городской округ Химки, д. Мышецкое»;

Распоряжение Главного управления культурного наследия Московской области от 24.09.2024 № 34РВ-557 «Об утверждении границы территории и режима использования территории объекта культурного наследия регионального значения «Братская могила советских воинов, декабрь 1941 года», расположенного по адресу: Московская область, городской округ Химки, д. Подолино»;

Распоряжение Главного управления культурного наследия Московской области от 24.09.2024 № 34РВ-555 «Об утверждении границы территории и режима использования территории объекта культурного наследия регионального значения «Братская могила советских воинов, 1941 г.», расположенного по адресу: Московская область, городской округ Химки, восточнее деревни Владычино»;

Постановление Правительства Московской области от 21.01.2010 № 24/56 «Об утверждении зон охраны объекта культурного наследия федерального значения - усадьбы «Мцыри (Спасское) XVII-XVIII вв.» в деревне Середниково сельского поселения Кутузовское Солнечногорского муниципального района Московской области»;

Постановление Правительства Московской области от 11.05.2018 № 293/15 «Об утверждении границ зон охраны объекта культурного наследия регионального значения «Церковь Успения Пресвятой Богородицы, 1885 г.», расположенного по адресу: Московская область, городской округ Химки, город Химки, квартал Трахонеево, дом 21а, особых режимов использования земель и требований к градостроительным регламентам в границах данных зон»;

Постановление Правительства Московской области от 22.08.2019 № 541/27 «Об установлении зон охраны объекта культурного наследия регионального значения «Усадьба «Петровское-Лобаново»: церковь Апостолов Петра и Павла, 1829 г.», расположенного по адресу: Московская область, городской округ Химки, город Химки, Ленинский проспект, дом 31, и об утверждении требований к градостроительным регламентам в границах территорий данных зон»;

Постановление Правительства Московской области от 12.10.2022 № 1130/35 "Об установлении зон охраны объекта культурного наследия регионального значения "Могила Бородина Артемия Ивановича (1901-1941 гг.), рядового", расположенного по адресу:

Московская область, городской округ Солнечногорск, деревня Пикино, и об утверждении требований к градостроительным регламентам в границах территорий данных зон»;

Постановление Правительства Московской области от 20.03.2024 № 244-ПП «Об установлении зон охраны объекта культурного наследия регионального значения «Церковь Святой Троицы, 1910-е гг.», расположенного по адресу: Московская область, городской округ Химки, город Химки, микрорайон Сходня, улица Первомайская, дом 9, и об утверждении требований к градостроительным регламентам в границах территорий данных зон»;

Постановление главы городского округа Химки Московской области от 11.04.2007 № 578 «Об охране объектов культурного наследия (памятников истории и культуры) на территории городского округа Химки»;

Постановление Правительства Московской области от 23.09.2016 № 689/33 «О реорганизации государственного природного заказника областного значения «Озера Нерское, Долгое, Круглое и их ближайшее окружение»;

Распоряжение Губернатора Московской области от 01.11.2016 № 299-РГ «О создании охранной зоны памятника природы областного значения «Озера Нерское, Долгое, Круглое и их ближайшее окружение»;

Постановление Правительства Московской области от 05.04.2019 № 198/11 «Об организации прибрежной рекреационной зоны областного значения «Сходненская»;

Постановление Правительства Московской области от 05.11.2024 № 1335-ПП «О реорганизации памятника природы областного значения «Парк Середниково»;

Постановление Правительства Московской области от 12.04.2021 № 263/11 «Об организации памятника природы областного значения «Курочкино болото»;

Постановление Губернатора Московской области от 15.01.2024 № 12-ПГ «Об установлении охранной зоны памятника природы областного значения «Курочкино болото»;

При подготовке проекта «Генеральный план городского округа Химки Московской области» использованы сведения государственного кадастра недвижимости.

При подготовке проекта «Генеральный план городского округа Химки Московской области» использованы материалы инженерно-геологических, инженерно-гидрометеорологических, инженерно-экологических изысканий, изыскания грунтовых строительных материалов, изыскания источников водоснабжения на базе подземных вод.

Инженерно-геологические изыскания:

- отчёт «Изучение инженерно-геологических и гидрогеологических процессов Московской области с целью прогноза изменений геологической среды и ее охраны» (Министерство геологии РФСР, ПГО «Центргеология», 1986 г.). Картографические приложения к отчету содержат:
 - ✓ инженерно-геологическую карту Московской области, М 1:200 000;
 - ✓ карту инженерно-геологического (типологического) районирования Московской области, М 1:200 000;
 - ✓ инженерно-геодинамическую карту Московской области, М 1:200 000;
 - ✓ карту изменений геологической среды Московской области, М 1:200 000;
 - ✓ схематическую карту прогноза распространения карстово-суффозионных процессов в Московской области, М 1:200 000;
- геологическая карта коренных отложений Московской области, М 1:500 000 (Министерство природных ресурсов Российской Федерации, Центральный региональный геологический центр, 1998 г.);
- геологическая карта четвертичных отложений Московской области, М 1:500 000 (Министерство природных ресурсов Российской Федерации, Центральный региональный геологический центр, 1998 г.).

Инженерно-гидрометеорологические изыскания:

- СП 131.13330. 2020 «Строительная климатология. Актуализированная редакция СНИП 23-01-99*»;

- справка ФГБУ «Центральное УГМС» о краткой климатической характеристике района по данным метеорологической станции «Москва (Тушино)» за период с 1988 по 2010 гг.

Инженерно-экологические изыскания:

- эколого-геохимическая карта Московского полигона, М 1:200 000 (Министерство природных ресурсов РФ, ИМГРЭ, 1998 г.);
- отчёт «Выполнение экологической оценки грунтовых вод и вод артезианских комплексов на территории Московской области» (ООО «Пелоид», 1997 г.);
- эколого-гидрогеологическая карта вод эксплуатационных комплексов, М 1:350 000 (МНПЦ «Геоцентр-Москва»);
- эколого-гидрогеологическая карта грунтовых вод, М 1:350 000 (МНПЦ «Геоцентр-Москва»).

Изыскания грунтовых строительных материалов:

- карта полезных ископаемых Московской области, М 1:500 000 (Министерство природных ресурсов Российской Федерации, Центральный региональный геологический центр, 1998 г.);
- отчёт «Комплексная схема использования нерудного сырья в Московской области на базе автоматизированной информационной поисковой системы» (ГК «НИиПИ градостроительства», 1994 г.).

Изыскания источников водоснабжения на базе подземных вод:

- гидрогеологическая карта Московской области, М 1:500 000 (Министерство природных ресурсов Российской Федерации, Центральный региональный геологический центр, 1998 г.).

При подготовке проекта «Генеральный план городского округа Химки Московской области» были использованы акты об изменении документированной информации государственного лесного реестра или подтверждении отсутствия пересечений границ земель лесного фонда утверждённые Комитетом лесного хозяйства Московской области, письма Рослесхоза об отсутствии оснований оспаривания законности возникновения прав в отношении земельных участков, распоряжения Правительства Российской Федерации о переводе земель лесного фонда в категорию земель промышленности, энергетики, транспорта, связи, радиовещания, телевидения, информатики, земель для обеспечения космической деятельности, земель обороны, безопасности и земель иного специального назначения.

1. ОБЩИЕ СВЕДЕНИЯ

Городской округ Химки Московской области расположен в северо-западной части Московской области и непосредственно граничит с городом Москва.

Площадь территории городского округа Химки составляет 25777 га. Численность постоянного населения городского округа Химки по данным Росстата на 01.01.2024 составляет 277,19 тыс. человек.

В соответствии с Законом Московской области от 22.02.2005 № 50/2005-ОЗ в границе муниципального образования городской округ Химки расположены:

1 город – Химки Московской области,

4 поселка: Лунево, Подсобное Хозяйство Санатория им. Артема, санатория "Мцыри", санатория «Энергия».

31 деревня: Благовещенка, Большаково, Брехово, Веревское, Владычино, Голиково, Дубровки, Елино, Жаворонки, Жигалово, Жилино, Исаково, Клушино, Лигачево, Лугинино, Лунево, Мышецкое, Николо-Черкизово, Носово, Паршино, Перепечино, Пикино, Подolino, Поярково, Рузино, Средниково, Федоровка, Черная Грязь, Шемякино, Юрлово, 5-е Горки.

1 село: Чашниково.

Административным центром городского округа Химки является город Химки Московской области.

Генеральный план городского округа Химки Московской области утверждён Решением Совета депутатов городского округа Химки Московской области от 27.12.2017 № 15/14 «Об утверждении генерального плана городского округа Химки Московской области». Решением Совета депутатов городского округа Химки Московской области от 29.11.2022 № 15/10 «О внесении изменений в Генеральный план городского округа Химки Московской области от 27.12.2017 № 15/14» в Генеральный план городского округа Химки были внесены изменения, изложив его в новой редакции.

При подготовке проекта «Генеральный план городского округа Химки Московской области» использовался генеральный план городского округа Солнечногорск Московской области, утверждённый решением Совета депутатов городского округа Солнечногорск от 10.12.2019 № 227/14 «Об утверждении генерального плана городского округа Солнечногорск Московской области» (с учётом внесённых изменений).

Основные транспортные связи городского округа Химки Московской области составляют: платная автомагистраль общего пользования федерального значения М-11 «Нева» Москва – Санкт-Петербург (далее – М-11 «Нева»); автомобильная дорога общего пользования регионального значения Ленинградское шоссе (М-10 «Россия», в оперативном управлении г. Москвы) и автомобильные дороги общего пользования регионального значения: Международное шоссе (подъезд к Шереметьево-2), Шереметьевское шоссе (подъезд к Шереметьево-1), Лобня - аэропорт Шереметьево, А-104 "Москва - Дмитров - Дубна" - Павельцево - аэропорт Шереметьево, М-10 "Россия" - Пикино - Лунево – Носово, "Хлебниково - Рогачево" – Рыбаки, «Россия» – Сходня, М-10 «Россия» – санаторий имени Артема в городском округе Химки.

На территории городского округа расположен международный аэропорт «Шереметьево» им. А.С. Пушкина.

Вдоль по восточной границе территории городского округа Химки проходит канал им. Москвы, по которому осуществляются как грузовые перевозки, так и пассажирские, включая экскурсионно-прогулочные.

По территории городского округа проходит трасса железнодорожной магистрали Октябрьской железной дороге и железнодорожный участок Шереметьевская – Аэропорт «Шереметьево» МЖД.

В границах территории городского округа Химки расположены объекты культурного наследия (памятники истории и культуры) народов Российской Федерации федерального и регионального значения, а также выявленные объекты культурного наследия Московской области.

2. СВЕДЕНИЯ О ПЛАНАХ И ПРОГРАММАХ КОМПЛЕКСНОГО СОЦИАЛЬНО-ЭКОНОМИЧЕСКОГО РАЗВИТИЯ МУНИЦИПАЛЬНОГО ОБРАЗОВАНИЯ

При разработке Генерального плана городского округа Химки Московской области использовались государственные программы Московской области и муниципальные программы городского округа Химки Московской области.

Государственные программы Московской области

Государственная программа Московской области «Безопасность Подмосковья» на 2023-2027 годы, утверждённая постановлением Правительства Московской области от 04.10.2022 № 1056/35;

Государственная программа Московской области «Управление имуществом и финансами Московской области» на 2023-2028 годы, утверждённая постановлением Правительства Московской области от 04.10.2022 № 1057/35;

Государственная программа Московской области «Здравоохранение Подмосковья» на 2023-2027 годы, утверждённая постановлением Правительства Московской области от 04.10.2022 № 1058/35;

Государственная программа Московской области «Цифровое Подмосковье» на 2023-2030 годы, утверждённая постановлением Правительства Московской области от 04.10.2022 № 1059/35;

Государственная программа Московской области «Развитие институтов гражданского общества, повышение эффективности местного самоуправления и реализации молодежной политики в Московской области» на 2023-2027 годы, утверждённая постановлением Правительства Московской области от 04.10.2022 № 1060/35;

Государственная программа Московской области «Развитие инженерной инфраструктуры, энергоэффективности и отрасли обращения с отходами» на 2023-2028 годы, утверждённая постановлением Правительства Московской области от 04.10.2022 № 1061/35;

Государственная программа Московской области «Образование Подмосковья» на 2023-2027 годы, утверждённая постановлением Правительства Московской области от 04.10.2022 № 1064/35;

Государственной программа Московской области «Социальная защита населения Московской области» на 2023-2027 годы, утверждённая постановлением Правительства Московской области от 04.10.2022 № 1065/35;

Государственная программа Московской области «Спорт Подмосковья» на 2023-2027 годы, утверждённая постановлением Правительства Московской области от 04.10.2022 № 1066/35;

Государственная программа Московской области «Культура и туризм Подмосковья» на 2023-2027 годы, утверждённая постановлением Правительства Московской области от 04.10.2022 № 1067/35;

Государственная программа Московской области «Экология и окружающая среда Подмосковья» на 2023-2027 годы, утверждённая постановлением Правительства Московской области от 04.10.2022 № 1068/35;

Государственная программа Московской области «Развитие и функционирование дорожно-транспортного комплекса» на 2023-2029 годы, утверждённая постановлением Правительства Московской области от 04.10.2022 № 1069/35;

Государственная программа Московской области «Строительство и капитальный ремонт объектов социальной инфраструктуры» на 2023-2027 годы, утверждённая постановлением Правительства Московской области от 04.10.2022 № 1071/35;

Государственная программа Московской области «Жилище» на 2023-2033 годы, утверждённая постановлением Правительства Московской области от 04.10.2022 № 1072/35;

Государственная программа Московской области «Архитектура и градостроительство Подмосковья» на 2023-2027 годы, утверждённая постановлением Правительства Московской области от 04.10.2022 № 1073/35;

Государственная программа Московской области «Предпринимательство Подмосковья» на 2023-2027 годы, утверждённая постановлением Правительства Московской области от 04.10.2022 № 1074/35;

Государственная программа Московской области «Сельское хозяйство Подмосковья» на 2023-2030 годы, утверждённая постановлением Правительства Московской области от 04.10.2022 № 1075/35;

Государственная программа Московской области «Формирование современной комфортной городской среды» на 2023-2030 годы, утверждённая постановлением Правительства Московской области от 11.10.2022 № 1091/35;

Государственная программа Московской области «Переселение граждан из аварийного жилищного фонда в Московской области», утверждённая постановлением Правительства Московской области от 28.03.2019 № 182/10;

Программа Правительства Московской области «Развитие газификации в Московской области до 2035 года», утверждённая постановлением Правительства Московской области от 20.12.2004 № 778/50;

Региональная программа газификации жилищно-коммунального хозяйства, промышленных и иных организаций Московской области на период 2020-2024 годов, утверждённая постановлением Правительства Московской области от 30.12.2020 № 1069/43;

Постановление Губернатора Московской области от 29.04.2022 № 145-ПГ «Об утверждении схемы и программы перспективного развития электроэнергетики Московской области на период 2023-2027 годов»;

Инвестиционные программы энергоснабжающих организаций (ПАО «ФСК ЕЭС», ПАО «МОЭСК», ОАО «РЖД», ФГБУ «КиМ»; АО «Мособлэнерго» и др.).

Муниципальные программы городского округа Химки Московской области

Муниципальная программа городского округа Химки Московской области «Здравоохранение», утверждённая постановлением Администрации городского округа Химки Московской области от 06.12.2022 № 1397;

Муниципальная программа городского округа Химки Московской области «Культура и Туризм», утверждённая постановлением Администрации городского округа Химки Московской области от 31.01.2023 № 128;

Муниципальная программа городского округа Химки Московской области «Образование», утверждённая постановлением Администрации городского округа Химки Московской области от 13.01.2023 № 27;

Муниципальная программа городского округа Химки Московской области «Социальная защита населения», утверждённая постановлением Администрации городского округа Химки Московской области от 06.12.2022 № 1395;

Муниципальная программа городского округа Химки Московской области «Спорт», утверждённая постановлением Администрации городского округа Химки Московской области от 06.12.2022 № 1396;

Муниципальная программа городского округа Химки Московской области «Развитие сельского хозяйства», утверждённая постановлением Администрации городского округа Химки Московской области от 13.01.2023 № 31;

Муниципальная программа городского округа Химки Московской области «Экология и окружающая среда», утверждённая постановлением Администрации городского округа Химки Московской области от 13.12.2022 № 1439;

Муниципальная программа городского округа Химки Московской области «Безопасность и обеспечение безопасности жизнедеятельности населения», утверждённая постановлением Администрации городского округа Химки Московской области от 30.12.2022 № 1553;

Муниципальная программа городского округа Химки Московской области «Жилище» на 2023-2029, утверждённая постановлением Администрации городского округа Химки Московской области от 27.12.2022 № 1504;

Муниципальная программа городского округа Химки Московской области «Развитие инженерной инфраструктуры и энергоэффективности», утверждённая постановлением Администрации городского округа Химки Московской области от 26.04.2023 № 673;

Муниципальная программа городского округа Химки Московской области «Предпринимательство», утверждённая постановлением Администрации городского округа Химки Московской области от 28.11.2022 № 1342;

Муниципальная программа городского округа Химки Московской области «Управление имуществом и муниципальными финансами», утверждённая постановлением Администрации городского округа Химки Московской области от 28.11.2022 № 1352;

Муниципальная программа городского округа Химки Московской области «Развитие институтов гражданского общества, повышение эффективности местного самоуправления и реализации молодежной политики», утверждённая постановлением Администрации городского округа Химки Московской области от 29.12.2022 № 1510;

Муниципальная программа городского округа Химки Московской области «Развитие и функционирование дорожно-транспортного комплекса», утверждённая постановлением Администрации городского округа Химки Московской области от 10.01.2023 № 8;

Муниципальная программа городского округа Химки Московской области «Цифровое муниципальное образование», утверждённая постановлением Администрации городского округа Химки Московской области от 02.12.2022 № 1378;

Муниципальная программа городского округа Химки Московской области «Архитектура и градостроительство», утверждённая постановлением Администрации городского округа Химки Московской области от 12.12.2022 № 1438);

Муниципальная программа городского округа Химки Московской области «Формирование современной комфортной городской среды», утверждённая постановлением Администрации городского округа Химки Московской области от 10.01.2023 № 7;

Муниципальная программа городского округа Химки Московской области «Строительство и капитальный ремонт объектов социальной инфраструктуры», утверждённая постановлением Администрации городского округа Химки Московской области от 12.12.2022 № 1437;

Постановление Администрации г.о. Химки от 03.05.2023 № 736 «О признании утратившим силу постановления Администрации городского округа Химки Московской области от 28.04.2022 № 377 «Об утверждении муниципальной программы городского округа Химки ».

Муниципальная программа городского округа Химки Московской области «Переселение граждан из аварийного жилищного фонда», утверждённая постановлением Администрации городского округа Химки Московской области от 22.08.2024 № 1461.

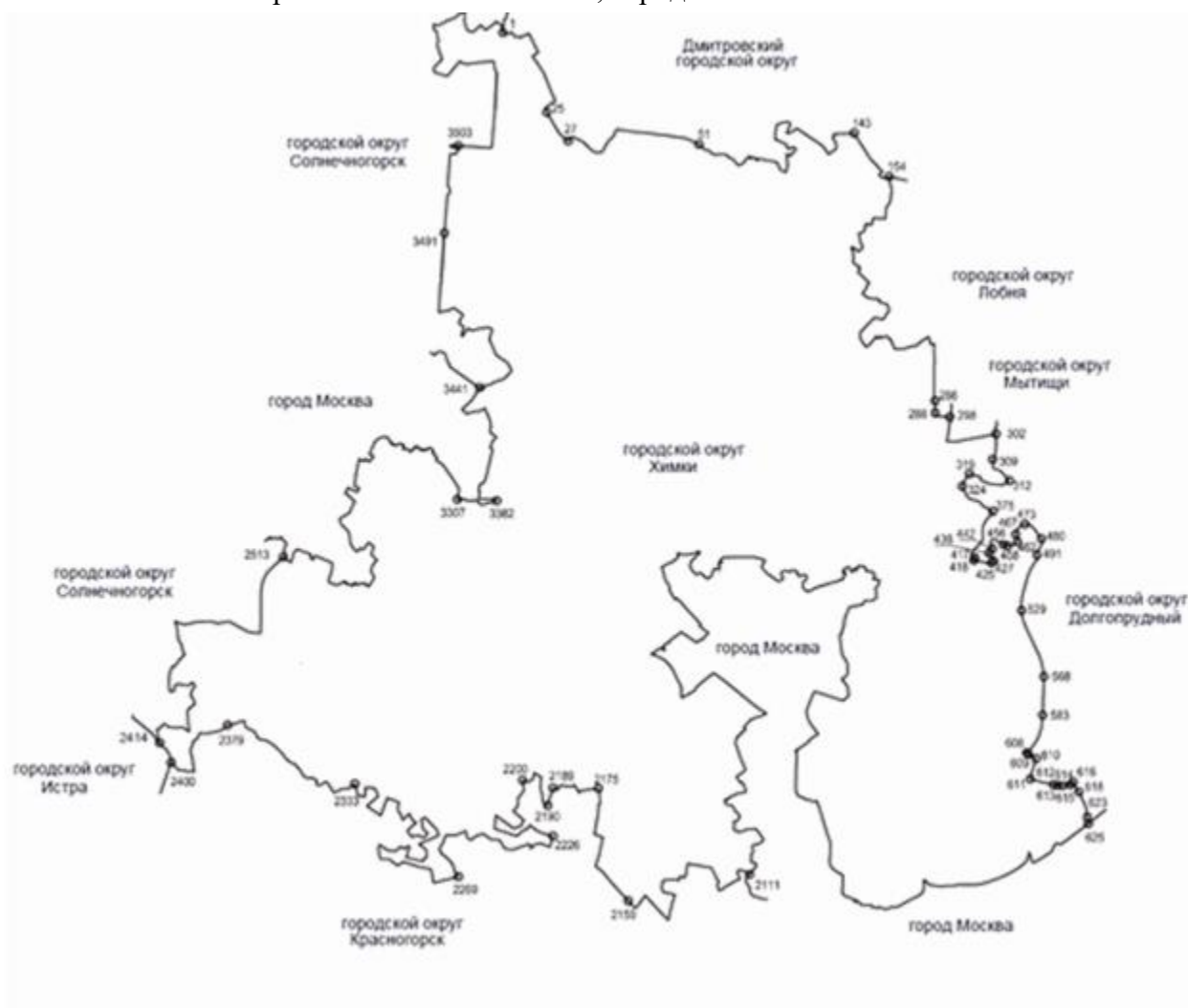
3. ОБОСНОВАНИЕ ВЫБРАННОГО ВАРИАНТА ФУНКЦИОНАЛЬНО-ПЛАНИРОВОЧНОЙ ОРГАНИЗАЦИИ ТЕРРИТОРИИ НА ОСНОВЕ АНАЛИЗА ИСПОЛЬЗОВАНИЯ ТЕРРИТОРИЙ

3.1. Территория городского округа Химки в системе расселения Московской области

Городской округ Химки расположен на северо-западе центральной части Московской области.

Городской округ Химки граничит:

- на западе - с городским округом Солнечногорск Московской области и городским округом Истра Московской области;
- на юге - с городским округом Красногорск Московской области и городом Москвой,
- на востоке - с городским округом Долгопрудный Московской области, с городским округом Мытищи Московской области и с городским округом Лобня Московской области;
- на севере - с городским округом Дмитров Московской области и городским округом Солнечногорск Московской области, городом Москвой.



Граница городского округа Химки утверждена Законом Московской области от 22.02.2005 № 50/2005-ОЗ «О статусе и границе городского округа Химки».

Границы населённых пунктов входящих в состав городского округа Химки

В соответствии с Законом Московской области от 22.02.2005 № 50/2005-ОЗ (ред. от 19.09.2022) в границе муниципального образования - городской округ Химки расположены:

1 город – Химки,

4 поселка: Лунево, Подсобное Хозяйство Санатория им. Артема, санатория «Мцыри», санатория «Энергия»,

31 деревня: Благовещенка, Большаково, Брехово, Веревское, Владычино, Голиково, Дубровки, Елино, Жаворонки, Жигалово, Жилино, Исаково, Клушино, Лигачево, Лугинино, Лунево, Мышецкое, Николо-Черкизово, Носово, Паршино, Перепечиное, Пикино, Подолино, Поярково, Рузино, Средниково, Федоровка, Черная Грязь, Шемякино, Юрлово, 5-е Горки.

1 село: Чашниково.

Административным центром городского округа Химки является город Химки Московской области.

Границы населённых пунктов городского округа Химки утверждены:

- Генеральным планом городского округа Химки Московской области утверждённым решением Совета депутатов городского округа Химки Московской области от 27.12.2017 № 15/14 «Об утверждении генерального плана городского округа Химки Московской области» (с учётом внесённых изменений),

- Генеральным планом городского округа Солнечногорск Московской области, утверждённым решением Совета депутатов городского округа Солнечногорск от 10.12.2019 № 227/14 «Об утверждении генерального плана городского округа Солнечногорск Московской области» (с учётом внесённых изменений).

В настоящее время в утверждённых границах населённых пунктов городского округа Химки расположены 1047 земельных участка с категорией земель отличной от категории земли населённых пунктов, общей площадью 363,1929 га:

- 1 земельный участок категории земель: Земли особо охраняемых территорий и объектов, площадью 1,8 га;
- 401 земельных участков категории земель: земли промышленности, энергетики, транспорта, связи, радиовещания, телевидения, информатики, земли для обеспечения космической деятельности, земли обороны, безопасности и земли иного специального назначения, общей площадью 255,1538 га;
- 461 земельных участков категории земель: земли сельскохозяйственного назначения, общей площадью 81,3486 га;
- 184 земельный участок с не установленной категорией земель, общей площадью 24,8905 га.

Распоряжением Правительства Московской области от 02.09.2022 № 825-РП¹ были утверждены предложения относительно местоположения границ населённых пунктов, образуемых из лесных посёлков, в городском округе Химки Московской области. Из состава земель лесного фонда общей площадью 1,62 га предлагалось включить в земли населённого пункта г. Химки (приложение 12).

В настоящее время земли лесного фонда в категорию земель земли населённых пунктов не переведены.

¹ Распоряжение Правительства Московской области от 02.09.2022 № 825-РП "Об утверждении предложений относительно местоположения границ населённых пунктов, образуемых из лесных посёлков, в городском округе Химки Московской области".

3.2. Структура землепользования

Структура земель, поставленных на кадастровый учет

В соответствии с Законом Московской области от 22.02.2005 № 50/2005-ОЗ «О статусе и границе городского округа Химки» площадь территории городского округа Химки составляет 25777 га.

По данным государственного кадастра недвижимости площадь земельных участков на территории городского округа Химки, внесенных в публичную кадастровую карту государственного кадастра недвижимости, составляет 7021,57 га. В Росреестре с адресной привязкой к городскому округу Химки приводятся сведения по 22 797 земельным участкам.

Сведения о 5118 земельных участках приведены без координатного описания границ. Часть из земельных участков, поставленных на кадастровый учёт, имеют двойной учёт (с разными категориями земель) и пересечения между собой в следствии чего общая площадь территории учтённой в Росреестре составила 6816,00 га.

Площадь территорий не стоящих на кадастровом учёте и земельных участков без координатного описания составляет – 4163,00 га.

Приведенные значения соответствуют данным публичной кадастровой карты по состоянию на 01.01.2024. Публичная кадастровая карта доступна в сети интернет на сайте Федеральной службы государственной регистрации, кадастра и картографии (Росреестр): rosreestr.ru/site/eservices/.

Информация по категориям земель земельных участков, внесенных в публичную кадастровую карту государственного кадастра недвижимости (ГКН), представлены ниже (Таблица 3.2.1).

Каждой из категорий земель, приведенных в таблице, соответствует один или несколько зарегистрированных в ГКН земельных участков. Распределение площадей зарегистрированных земельных участков между землями различных категорий, позволяет оценить структуру земель, поставленных на кадастровый учет.

Таблица 3.2.1. Структура земель, состоящих из земельных участков, поставленных на кадастровый учет и имеющих координатное описание в Росреестре

Категория земель	Данные на 2024 г. площадь, га
Общая площадь городского округа	25777,00
Все кадастры	17889,1356
Земли населенных пунктов	7397,7632
Земли промышленности, энергетики, транспорта, связи, радиовещания, телевидения, информатики, земли для обеспечения космической деятельности	3548,1412
Земли сельскохозяйственного назначения	2511,2241
Земли особо охраняемых территорий и объектов	411,2279
Категория не установлена	958,05
Земли лесного фонда	2776,7841
Земли водного фонда	285,94524
Земли запаса	0,00
Территории, не стоящие на кадастровом учёте и земельные участки без координатного описания	7887,8644

В настоящее время в ЕГРН приводятся сведения о Дмитровском лесничестве Московской области – Лесничество 50:00-6.1151, Истринском лесничестве в Московской области – Лесничество 50:00-6.1166 (таблица 3.2.3) и о Клинском лесничестве Московской области - Лесничество 50:00-15.1.

3.3. Параметры функциональных зон

Планируемое функциональное зонирование территории

Параметры функциональных зон и режимы их использования применяются с учетом:

- Решения Исполкома Московского городского и областного Советов народных депутатов от 17.04.1980 №500-1143 «Об утверждении проекта установления красных линий границ зон санитарной охраны источников водоснабжения г. Москвы в границах ЛПЗП». Границы зон санитарной охраны источников питьевого водоснабжения отображены в материалах по обоснованию генерального плана на Карте границ зон санитарной охраны источников водоснабжения города Москвы в соответствии с Решением Исполнительных Комитетов Московского городского и областного Советов народных депутатов от 17 апреля 1980 г. № 500-1143 (ограниченного доступа) в информационных целях и не являются предметом утверждения генерального плана. В целях предостережения заинтересованных лиц о возможном расположении объектов недвижимости в границах ЗСО источников питьевого водоснабжения г. Москвы на Карте функциональных зон (общедоступный материал) указаны функциональные зоны, границы которых пересекают границы I, II поясов зон санитарной охраны источников питьевого водоснабжения.

- Режимов использования территорий объектов культурного наследия и их зон охраны (при наличии), установленных утвержденными нормативно-правовыми актами в области охраны объектов культурного наследия. Границы территорий объектов культурного наследия и утвержденных зон охраны объектов культурного наследия отображены в материалах по обоснованию генерального плана на Карте границ территорий, зон охраны и защитных зон объектов культурного наследия в составе Тома III. «Объекты культурного наследия» Книга 1. Сведения об объектах археологического наследия приводятся в материалах по обоснованию генерального плана на Карте границ территорий, зон охраны и защитных зон объектов культурного наследия в составе Тома III. «Объекты культурного наследия» Книга 2 (*сведения ограниченного доступа*).

Режимов использования территорий объектов культурного наследия, установленных утвержденными нормативно-правовыми актами в области охраны объектов культурного наследия. Границы территорий объектов культурного наследия и утвержденных зон охраны объектов культурного наследия отображены в материалах по обоснованию генерального плана на Карте границ территорий, зон охраны и защитных зон объектов культурного наследия в составе Тома III. «Объекты культурного наследия».

- Режимов использования особо охраняемых природных территорий, установленных утвержденными нормативно-правовыми актами. Границы ООПТ отображены в материалах по обоснованию генерального плана на Карте существующих и планируемых особо охраняемых природных территорий, зон санитарной охраны источников питьевого водоснабжения, водоохраных зон, прибрежных защитных полос, береговых полос водных объектов. Зон затопления и подтопления.

- Иными ограничениями в зонах с особыми условиями использования территории, установленными в соответствии с действующим законодательством. Зоны с особыми условиями использования территорий отображены в материалах по обоснованию генерального плана в составе Тома I. «Планировочная и инженерно-транспортная организация территории. Социально-экономическое обоснование» Часть 1, Часть 2» и Карте зон с особыми условиями использования территории в границах муниципального образования, в части приаэродромной территории.

Границы функциональных зон определены с учетом границ городского округа, границ населенного пункта или естественных границ природных, линейных объектов, границ земельных участков.

Функциональные зоны преимущественно объединены в значительные по площади территории, имеющие общую функционально-планировочную структуру и отделенные от

других территорий ясно определяемыми границами (естественными границами природных объектов, искусственными границами (железные и автомобильные дороги, каналы, урбанизированные/освоенные территории, красные линии, границы земельных участков) и т.п.).

Зоны различного функционального назначения могут включать в себя:

- 1) территории общего пользования, занятые площадями, улицами, проездами, дорогами, набережными, скверами, бульварами, водоемами и другими объектами;
- 2) территории, занятые участками коммунальных и инженерных объектов, участками объектов социально-бытового обслуживания;
- 3) территории, занятые участками, имеющими виды функционального назначения, отличные от вида (видов) функционального назначения функциональной зоны, и занимающими менее 25% территории функциональной зоны.

В целях наиболее эффективного использования территорий, допускается в составе функциональных зон, не предусматривающих жилищного строительства, расположенных в границах населенных пунктов, размещение любых нежилых объектов при условии соблюдения нормативов градостроительного проектирования, требований технических регламентов, санитарных правил и норм, иных обязательных требований, предусмотренным действующим законодательством, без внесения изменений в генеральный план. Перечень видов объектов капитального строительства, допустимых к размещению в составе функциональных зон, не предусматривающих жилищного строительства, расположенных в границах населенных пунктов, определяется с учетом градостроительных регламентов, установленных в правилах землепользования и застройки.

Выделяются следующие группы функциональных зон:

1. Жилые зоны,
2. Общественно-деловые зоны,
3. Производственные, коммунально-складские зоны, зоны транспортной инфраструктуры,
4. Зоны рекреационного назначения,
5. Зоны сельскохозяйственного назначения,
6. Зоны специального назначения,
7. Многофункциональные зоны,
8. Зона акваторий.

В границе городского округа Химки устанавливаются следующие функциональные зоны:

1. Жилые зоны

В состав жилых зон включены:

Зона застройки многоквартирными жилыми домами - Ж1

Функциональная зона Ж1 предназначена для застройки многоквартирными жилыми домами (с сохранением существующего жилого фонда), а также размещения необходимых объектов социального обслуживания.

В ней допускается размещение отдельно стоящих, встроенных или пристроенных объектов социального и коммунально-бытового назначения, объектов здравоохранения, объектов дошкольного, начального общего и среднего (полного) общего образования, культовых зданий, спортивных объектов, озеленённых территорий общего пользования, стоянок автомобильного транспорта, гаражей, объектов, связанных с проживанием граждан и не оказывающих негативного воздействия.

В пределах жилой зоны допускается размещение отдельных объектов общественно-делового и коммунального назначения с площадью участка не более 0,5 га, а также мини-производств, при соблюдении действующих санитарных правил и норм.

Участки застройки многоквартирными жилыми домами и объектов её обслуживания занимают более 75% площади территории зоны. Участки с другими видами разрешённого использования могут находиться в её границах при условии соблюдения действующих норм и правил и занимать менее 25% площади территории зоны.

Применительно к земельным участкам с кадастровыми номерами 50:10:0010115:42 и 50:10:0010115:36 необходимо предусматривать высокую долю озеленения.

Генеральный план г.о. Химки предлагает следующие мероприятия по обеспечению благоприятной акустической обстановки на рассматриваемой территории:

- реализация мероприятий по ограничению шума: установка звукоизоляционных окон, строительство с использованием шумозащитных блок-секций; установка звукоизоляционных экранов или сплошных заборов вдоль дорог;
- разработка инженерно-технических мер по защите возводимых зданий и сооружений от вибрационного воздействия железнодорожного транспорта, применение специальных противовибрационных фундаментов;
- сохранение и создание озеленённых защитных полос вдоль автомобильных дорог и железнодорожных путей;
- снижение скорости движения автотранспорта на улицах города;
- создание акустического комфорта на территориях, прилегающих к промышленным предприятиям путем: модернизации оборудования, внедрения эколого-ориентированных технологий производства и частичной или полной реконструкции вентиляционных систем и ограждающих конструкций цехов и производственных зданий, а также проведения планировочной организации территорий санитарно-защитных зон - устройства зеленых зон, выполняющих роль буфера между промышленными и жилыми территориями.

В целях обеспечения благоприятной экологической обстановки по состоянию атмосферного воздуха рекомендуются следующие мероприятия:

- внедрение на предприятиях современных безопасных технологий, уменьшающих выделение в атмосферу вредных веществ;
- организация системы мониторинга за состоянием атмосферного воздуха;
- обеспечение при новом строительстве благоустройства и озеленения территорий застройки;
- организация и сохранение защитных полос озеленения вдоль автодорог.

Для обеспечения благоприятных условий проживания населения на территории предусматривается:

- разработка и реализация проектов обоснования санитарно-защитных зон для всех действующих и проектируемых производственных и коммунальных предприятий независимо от того, являются они собственниками земли или арендаторами территорий и зданий, в соответствии с СанПиН 2.2.1/2.1.1.1200-03 (в том числе проектов сокращения санитарно-защитных зон);
- корректировка проектов организации (сокращения) санитарно-защитных зон отдельных предприятий.

Зона застройки индивидуальными и блокированными жилыми домами - Ж2

Территория зоны предназначена для формирования жилых районов низкой плотности застройки (отдельно стоящих и блокированных жилых домов этажностью не выше 3 этажей с земельными участками) с обязательным размещением объектов социальной инфраструктуры, спортивных объектов, озеленённых территорий общего пользования, объектов транспортной инфраструктуры, стоянок автомобильного транспорта, необходимых для обслуживания населения. Допускается использовать недостающие объекты

обслуживания в прилегающих существующих или проектируемых общественных центрах.

Участки застройки жилыми домами и объектов её обслуживания занимают более 75% площади территории зоны. Участки с другими видами разрешённого использования могут находиться в её границах при условии соблюдения действующих норм и правил и занимать менее 25% площади территории зоны.

Зона смешанной малоэтажной жилой застройки - ЖЗ

Функциональную зону ЖЗ необходимо предусматривать в целях создания для населения удобной, здоровой и безопасной среды проживания.

В жилой зоне размещаются жилые дома; отдельно стоящие, встроенные или пристроенные объекты социального и культурно-бытового обслуживания населения (в том числе дошкольные образовательные учреждения и общеобразовательные учреждения), гаражи и автостоянки для легковых автомобилей, принадлежащих гражданам; культовые объекты.

Размещение социальных, рекреационных, общественно-деловых объектов допускается во всех жилых функциональных зонах.

2. Общественно-деловые зоны

В состав общественно-деловых зон включены:

Многофункциональная общественно-деловая зона – О1

Территория зоны О1 предназначена для размещения:

- объектов делового, финансового назначения, оптовой и розничной торговли, общественного питания, бытового обслуживания, амбулаторного ветеринарного обслуживания, культурного развития, религиозного использования, гостиничного назначения;
- объектов транспортной инфраструктуры (стоянок автомобильного транспорта);
- объектов коммунального и производственного назначения;
- озеленённых территорий общего использования.

Зона специализированной общественной застройки - О2

В составе зоны О-2 предназначена для размещения:

- отдельно стоящих объектов социального и культурно-бытового обслуживания населения - объектов высшего, среднего, дошкольного, школьного и дополнительного образования, досуговых учреждений, библиотек, больничных и амбулаторно-поликлинических учреждений и др. объектов здравоохранения, объектов спорта, объектов культуры и искусства, религиозно-культовых объектов, объектов административно-хозяйственного управления, исторических объектов, научных организации;
- специализированной общественной застройки иных видов;
- объектов инженерной инфраструктуры;
- объектов транспортной инфраструктуры (стоянки автомобильного транспорта);
- озеленённых территорий общего использования.

3. Производственные зоны, коммунально-складские зоны, зоны транспортной инфраструктуры

В состав производственных зон, коммунально-складских зон и зон транспортной инфраструктуры включены:

Производственная зона - П

Территория производственной зоны предназначена для размещения промышленных, коммунально-складских объектов, объектов транспортного обслуживания и иных производств и объектов, обеспечивающих их функционирование, а также для определения и

размещения организованных санитарно-защитных зон этих объектов в соответствии с требованиями технических регламентов. Благоустройство территории производственных зон и их санитарно-защитных зон осуществляется за счёт собственников производственных объектов.

Участки размещения производственной застройки занимают более 75% площади территории зоны. Участки с другими видами разрешённого использования могут находиться в её границах при условии соблюдения действующих норм и правил и занимать менее 25% площади территории зоны.

Коммунально-складская зона - К

Территория коммунально-складской зоны предназначена для размещения объектов коммунального обслуживания, объектов инженерной инфраструктуры (водоснабжения, водоотведения, теплоснабжения, газоснабжения, электроснабжения, связи и инженерной инфраструктуры иных видов), пожарных депо, стоянок и гаражей в случае необходимости их выделения из других зон, объектов складского назначения, а также объектов придорожного сервиса при соблюдении действующих норм и правил.

Зона объектов автомобильного транспорта - Т1

В состав зоны входят автомобильные дороги федерального и регионального значения (включая отводы земельных участков) и технически связанные с ними сооружения, объекты, предназначенные для обслуживания пассажиров, обеспечивающие работу транспортных средств, объекты размещения постов органов внутренних дел, ответственных за безопасность дорожного движения стоянки автотранспорта и депо маршрутного автотранспорта, составляющие единую систему транспортного обеспечения. Улицы местного значения, внутриквартальные проезды и проезды для специального транспорта отдельно не выделяются и входят в иные функциональные зоны. Участки объектов автомобильного транспорта могут включаться в другие функциональные зоны и не выделяться в отдельную функциональную зону.

Зона объектов железнодорожного транспорта - Т2

В зону входят территории железнодорожного транспорта и его инфраструктуры.

Зона объектов воздушного транспорта - Т3

В функциональную зону входят территории аэропорта и его инфраструктуры, в том числе участки размещения объектов единой системы организации воздушного движения.

Зона объектов водного транспорта - Т4

В функциональную зону входят земли водного фонда необходимые для ведения производственной деятельности ФГБУ «Канал имени Москвы» и его инфраструктуры за исключением непосредственно акватории.

4. Зоны рекреационного назначения

В состав зон рекреационного назначения включены:

Зона озеленённых территорий

(лесопарки, парки, сады, скверы, бульвары, городские леса и др.) - Р1

Зона озеленённых территорий Р1 установлена для обеспечения условий сохранения и использования земельных участков озеленения в целях проведения досуга населением, а также для создания экологически чистой окружающей среды в интересах здоровья населения, сохранения и воспроизводства зеленых насаждений, обеспечения их рационального использования. Зона включает в себя территории, занятые лесопарками, парками, садами, скверами, бульварами, городскими лесами, прудами, озерами, объектами,

связанными с обслуживанием данной зоны, а также для размещения объектов досуга и развлечений граждан.

На территориях зоны занимающих природные комплексы, с сохранившимися естественными ландшафтами возможно проведение работ с незначительной степенью благоустройства для обеспечения условий для неорганизованного (самостоятельного) отдыха населения.

В зону Р-1 включены городские леса. Уменьшение площади городских лесов не предусматривается. Ведение деятельности на территории городских лесов необходимо осуществлять в соответствии с лесохозяйственными регламентами.

Разрешённое использование территории городских лесов направлено на охрану природных территории, а именно: сохранение отдельных естественных качеств окружающей природной среды путем ограничения хозяйственной деятельности в данной зоне, создание и уход за городскими лесами, иная разрешённая хозяйственная деятельность.

Органы местного самоуправления осуществляют разработку и утверждение лесохозяйственных регламентов лесничеств, расположенных на землях населенных пунктов, на которых расположены городские леса.

Зона лесов - P3

Выделенную зону составляют леса государственного лесного фонда. В пределах зоны лесов возможна организация природоохранной и рекреационной деятельности, внедрение элементов благоустройства. Запрещается размещение объектов капитального строительства.

Зона объектов физической культуры и массового спорта - P4

Территория зоны Р4 предназначена для размещения объектов для занятий физической культурой и спортом.

Зона включает в себя участки размещения объектов для занятий физической культурой и спортом, а также объектов, обеспечивающих их функционирование.

Зона объектов отдыха и туризма - P5

Территория зоны предназначена для размещения объектов организованного отдыха (в том числе спортивных, тематических, детских, оздоровительных учреждений, оздоровительно-спортивных лагерей, пляжей, иных объектов отдыха и туризма) с возможностью временного проживания и объектов, обеспечивающих их функционирование.

Зона рекреационного назначения P6

Зона, предназначенная для организации отдыха, туризма, занятий физической культурой и спортом, в том числе строительство нового корпуса учебно-тренировочной базы и прилегающей инфраструктуры футбольного клуба «Динамо-Москва» в соответствии с Схемой территориально планирования Московской области - основные положения градостроительного развития, утверждённой постановлением Правительства Московской области от 11.07.2007 № 517/23 (ред. от 16.04.2024).

Зона осуществления историко-культурной деятельности – P9

К зоне осуществления историко-культурной деятельности **P9** относятся территории объектов культурного наследия, их охранных зон, зон охраняемого природного ландшафта.

5. Зоны сельскохозяйственного назначения

В состав зон сельскохозяйственного использования включены:

Зона сельскохозяйственного назначения (сельскохозяйственное использование и сельскохозяйственное производство) - CX1

Зоны сельскохозяйственного назначения включают в себя преимущественно территории сельскохозяйственного использования. В состав данной зоны включены как

территории сельскохозяйственного производства и переработки сельскохозяйственной продукции, так и сельскохозяйственные угодья (в соответствии с перечнем особо ценных продуктивных сельскохозяйственных угодий, расположенных на территории Московской области, использование которых для других целей не допускается);

Развитие данных зон планируется в целях сохранения и поддержания соответствующего уровня ценных сельскохозяйственных участков, в том числе в целях предотвращения замещения данного вида функциональной зоны иными видами деятельности.

При развитии данных зон следует руководствоваться действующим земельным законодательством, а в отношении объектов сельхозпроизводства следует учитывать технические регламенты и нормативные требования.

Зона, предназначенная для ведения садоводства и огородничества - СХ2

Зона включает территории садоводческих и огородных некоммерческих товариществ граждан, предназначенные для отдыха граждан и (или) выращивания гражданами для собственных нужд сельскохозяйственных культур с правом размещения садовых домов, жилых домов, хозяйственных построек и гаражей.

В зоне возможно размещение жилых строений (домов, не предназначенных для раздела на квартиры, пригодного для отдыха и проживания, высотой не выше 3 надземных этажей), и расположенных как в границах населенных пунктов (с возможностью постоянного проживания), так и вне границ населенных пунктов (для временного проживания).

Зона, предназначенная для ведения огородничества - СХ2-1

Зона включает в себя земельный участок с кадастровым номером 50:10:0020409:24 с видом разрешённого использования: для коллективного огородничества.

6. Зоны специального назначения

В состав зон специального назначения включены:

Зона кладбищ СП1

Территория зоны СП1 предназначена для размещения кладбищ, крематориев и объектов ритуальной деятельности (соответствующих культовых сооружений) и объектов обеспечивающих их функционирование, с учетом санитарно-гигиенических требований и нормативных требований технических регламентов, относительно мест захоронения.

Зона объектов обработки твердых строительных и коммунальных отходов, рекультивации земель СПЗР

В зоне размещаются закрытый полигон твёрдых коммунальных отходов, подлежащий рекультивации, предприятия по обработке – прессованию и сортировке твердых коммунальных отходов.

Зона озеленённых территорий специального назначения - СП4

Территория зоны не застроена и занята зелёными насаждениями, выполняющими средозащитную роль в санитарно-защитных зонах предприятий, охранных зонах инженерных коммуникация.

Иная зона специального назначения - СП5

Территория зоны предназначена для размещения объектов обеспечения обороны и безопасности, обеспечения вооруженных сил, обеспечения внутреннего правопорядка, деятельности по исполнению наказаний.

7. Многофункциональные зоны

Общественно-производственная зона - O3

Зона O3 предназначена для размещения объектов общественного коммерческого и производственного назначения. Участки размещения объектов общественного использования и коммерческого назначения занимают более 25% площади территории зоны, участки размещения объектов производственной и коммунальной застройки занимают более 25% площади территории зоны; участки с другими видами разрешённого использования могут находиться в ее границах при условии соблюдения действующих норм и правил и занимать менее 25% площади территории зоны.

Общественно-рекреационная зона - O5

В составе зоны O5 на площади не менее 25% размещаются объекты капитального строительства, предназначенные для удовлетворения бытовых, социальных и духовных потребностей населения (объекты коммунального, социального, бытового, амбулаторного ветеринарного обслуживания, среднего и высшего образования, культурного развития, религиозного использования, делового управления, общественного управления, объекты обеспечения научной деятельности, деятельности в области гидрометеорологии и смежных с ней областях), объекты капитального строительства в целях извлечения прибыли (на основании торговой, банковской и иной предпринимательской деятельности).

В данной зоне размещаются территории озеленения, иные объекты, связанные с обеспечением жизнедеятельности населения, территории объектов культурного наследия и реализации историко-культурной деятельности, культовые объекты. Участки размещения объектов иного назначения могут размещаться в границах данной зоны при условии соблюдения действующих норм и правил и занимать менее 25% площади её территории.

Многофункциональные зоны M1 и M2

Многофункциональные зоны предназначены для размещения объектов различного функционального назначения. При этом в её границах при условии соблюдения действующих норм и правил могут находиться, участки жилой застройки, участки общественной застройки, участки размещения объектов рекреационного назначения, участки размещения объектов коммунальной застройки. Не допускается размещение объектов по сортировке, переработке, захоронению, перегрузке, утилизации ТКО и ТБО.

Многофункциональная зона M1 предусматривает возможность размещения объектов жилого назначения.

Многофункциональная зона M2 не предусматривает возможность размещения объектов жилого назначения.

Зона рекреационных объектов иного назначения (Рекреационно-жилая зона) - P7

Территории зоны предназначена для размещения объектов жилой застройки с высокой долей озеленения, объектов социального обслуживания и транспортной инфраструктуры.

Зона рекреационно-общественно-жилая - P8

Зона, предназначенная для организации мест отдыха населения, включая возможность размещения отдельно стоящих объектов и сооружений рекреационного, общественно-делового назначения и индивидуальной жилой застройки.

8. Зона акваторий

Зона акваторий - В

Данная зона включает в себя территории водного фонда и территории занятые водными объектами, территории гидротехнических сооружений.

3.3.1. Параметры планируемого развития жилых зон

Параметры развития территорий нового жилищного строительства могут уточняться в соответствии с проектами планировки территории и градостроительными концепциями, одобренными решениями Градостроительного совета Московской области.

Таблица 3.3.1.1.

Функциональные зоны	Номер на карте	Местоположение	Мероприятия территориального планирования	Площадь зоны, га	Параметры планируемого развития ²	Планируемые для размещения объекты федерального (Ф), регионального (Р) значения ³
Зона застройки многоквартирными жилыми домами (Ж1)		Без указания местоположения	существующая функциональная зона	894,47	сохранение существующего функционального назначения	Лечебно-профилактическая медицинская организация, оказывающая медицинскую помощь в амбулаторных условиях и (или) в условиях дневного стационара (Р) - 5 объектов, Лечебно-профилактическая медицинская организация, оказывающая медицинскую помощь в амбулаторных условиях и (или) в условиях дневного стационара (реконструкция) (Р), Медицинская организация, оказывающая скорую медицинскую помощь, ее структурное подразделение (станция скорой помощи) (Р), Комплексные, полустационарные и нестационарные организации социального обслуживания (УКЦСОН) (Р); Транспортно-пересадочный узел (Р)

² РНГП – региональные нормативы градостроительного проектирования Московской области; МНГП – местные нормативы градостроительного проектирования; ППТ – проект планировки территории; ГК – градостроительная концепция, одобренная решением Градостроительного совета Московской области. Параметры планируемого развития функциональных зон устанавливаются в соответствии с РНГП в зависимости от типа устойчивой системы расселения, типа населенных пунктов, численности населения и других показателей, могут быть уточнены на стадии ГК и ППТ.

³ Количество и местоположение планируемых объектов социальной инфраструктуры могут уточняться в соответствии с проектами планировки территории и градостроительными концепциями, одобренными решениями Градостроительного совета Московской области.

Функциональные зоны	Номер на карте	Местоположение	Мероприятия территориального планирования	Площадь зоны, га	Параметры планируемого развития ²	Планируемые для размещения объекты федерального (Ф), регионального (Р) значения ³
Зона застройки многоквартирными жилыми домами (Ж1)	1	г. Химки, мкр. Новые Химки, ул. Молодежная, напротив д. №6 и №8	планируемая функциональная зона	2,63	в соответствии с РНГП/ППТ/МНГП/ГК	-
	2	г. Химки, мкр. Клязьма-Старбеево, кв. Ивакино, участок 12	планируемая функциональная зона	30,57	в соответствии с РНГП/ППТ/МНГП/ГК	Лечебно-профилактическая медицинская организация, оказывающая медицинскую помощь в амбулаторных условиях и (или) в условиях дневного стационара (Р)
	3	г. Химки, мкр. Клязьма-Старбеево, кв. Ивакино	планируемая функциональная зона	3,45	в соответствии с РНГП/ППТ/МНГП/ГК	Комплексные, полустационарные и нестационарные организации социального обслуживания (УКЦСОН) (Р)
	4	г. Химки, мкр. Новогорск, вблизи ДО «Нагорное»	планируемая функциональная зона	4,02	в соответствии с РНГП/ППТ/МНГП/ГК	Лечебно-профилактическая медицинская организация, оказывающая медицинскую помощь в амбулаторных условиях и (или) в условиях дневного стационара (Р)
	5	г. Химки, мкр. Подрезково, ул. Первомайская	планируемая функциональная зона	5,42	в соответствии с РНГП/ППТ/МНГП/ГК	-
	6	г. Химки, мкр. Сходня, в районе 1-го Чапаевского пер. и ул. Некрасова	планируемая функциональная зона	2,34	в соответствии с РНГП/ППТ/МНГП/ГК	-
	7	г. Химки, мкр. Сходня, ул. Курганная	планируемая функциональная зона	0,33	в соответствии с РНГП/ППТ/МНГП/ГК	-
	8	г. Химки, мкр. Старые Химки, кв. Лобаново	планируемая функциональная зона	21,58	в соответствии с РНГП/ППТ/МНГП/ГК	-
	9	г. Химки, мкр. Сходня, ул. 7-ая Гвардейская	планируемая функциональная зона	7,56	в соответствии с РНГП/ППТ/МНГП/ГК	-
	10	г. Химки, мкр. Сходня, пер. Папанинский	планируемая функциональная зона	18,43	в соответствии с РНГП/ППТ/МНГП/ГК	-

Функциональные зоны	Номер на карте	Местоположение	Мероприятия территориального планирования	Площадь зоны, га	Параметры планируемого развития ²	Планируемые для размещения объекты федерального (Ф), регионального (Р) значения ³
Зона застройки многоквартирными жилыми домами (Ж1)	11	г. Химки, мкр. Сходня, ул. Первомайская, в р-не дд. 69-77	планируемая функциональная зона	3,38	в соответствии с РНГП/ППТ/МНГП/ГК	-
	12	д. Елино	планируемая функциональная зона	13,40	в соответствии с РНГП/ППТ/МНГП/ГК	Лечебно-профилактическая медицинская организация, оказывающая медицинскую помощь в амбулаторных условиях и (или) в условиях дневного стационара (Р) - 2 объекта
	13	д. Рузино	планируемая функциональная зона	79,03	в соответствии с РНГП/ППТ/МНГП/ГК	Лечебно-профилактическая медицинская организация, оказывающая медицинскую помощь в амбулаторных условиях и (или) в условиях дневного стационара (Р) - 2 объекта
	14	д. Брехово	планируемая функциональная зона	27,53	в соответствии с РНГП/ППТ/МНГП/ГК	Комплексные, полустационарные и нестационарные организации социального обслуживания (УКЦСОН) (Р)
	15	д. Николо-Черкизово	планируемая функциональная зона	1,11	в соответствии с РНГП/ППТ/МНГП/ГК	-
	16	д. Юрлово	планируемая функциональная зона	80,57	в соответствии с РНГП/ППТ/МНГП/ГК	-
	17	д. Юрлово	планируемая функциональная зона	17,48	в соответствии с РНГП/ППТ/МНГП/ГК	-
	18	г. Химки, мкр. Старые Химки, многофункциональная зона «Химки»	планируемая функциональная зона	17,03	в соответствии с РНГП/ППТ/МНГП/ГК	Лечебно-профилактическая медицинская организация, оказывающая медицинскую помощь в амбулаторных условиях и (или) в условиях дневного стационара (Р)
	19	г. Химки, мкр. Новые Химки, Куркинское ш.	планируемая функциональная зона	4,86	в соответствии с РНГП/ППТ/МНГП/ГК	-

Функциональные зоны	Номер на карте	Местоположение	Мероприятия территориального планирования	Площадь зоны, га	Параметры планируемого развития ²	Планируемые для размещения объекты федерального (Ф), регионального (Р) значения ³
Зона застройки многоквартирными жилыми домами (Ж1)	20	г. Химки, мкр. Старые Химки, ул. Кирова, в районе д. 11 а	планируемая функциональная зона	1,26	в соответствии с РНГП/ППТ/МНГП/ГК	-
	21	г. Химки, мкр. Старые Химки, между общежитием КБ Энергомаш и ГСК-19	планируемая функциональная зона	0,38	в соответствии с РНГП/ППТ/МНГП/ГК	-
	22	г. Химки, мкр. Клязьма-Старбеево, вблизи кв. Старбеево	планируемая функциональная зона	10,18	в соответствии с РНГП/ППТ/МНГП/ГК	Лечебно-профилактическая медицинская организация, оказывающая медицинскую помощь в амбулаторных условиях и (или) в условиях дневного стационара (Р)
	23	г. Химки, мкр. Клязьма-Старбеево, в районе д. Терехово	планируемая функциональная зона	4,41	в соответствии с РНГП/ППТ/МНГП/ГК	-
	24	г. Химки, мкр. Фирсановка	планируемая функциональная зона	1,19	в соответствии с РНГП/ППТ/МНГП/ГК	-
	26	г. Химки, мкр. Планерная, Новосходненское шоссе, вблизи д. 23	планируемая функциональная зона	1,09	в соответствии с РНГП/ППТ/МНГП/ГК	-
	27	г. Химки, мкр. Подрезково, ул. Жаринова - ул. 1-ая Лесная - ул. Центральная - ул. Комсомольская	планируемая функциональная зона	1,22	в соответствии с РНГП/ППТ/МНГП/ГК	-
	28	г. Химки, мкр. Клязьма-Старбеево, кв. Ивакино	планируемая функциональная зона	2,01	в соответствии с РНГП/ППТ/МНГП/ГК	-
	29	г. Химки, мкр. Сходня, пер. 1-ый Дачный, вблизи д. 1	планируемая функциональная зона	0,10	в соответствии с РНГП/ППТ/МНГП/ГК	-

Функциональные зоны	Номер на карте	Местоположение	Мероприятия территориального планирования	Площадь зоны, га	Параметры планируемого развития ²	Планируемые для размещения объекты федерального (Ф), регионального (Р) значения ³
Зона застройки многоквартирными жилыми домами (Ж1)	30	г. Химки, мкр. Клязьма-Старбеево, ЖК «Мишино»	планируемая функциональная зона	3,91	в соответствии с РНГП/ППТ/МНГП/ГК	-
	31	г. Химки, мкр. Клязьма-Старбеево, кв. Ивакино	планируемая функциональная зона	75,67	в соответствии с РНГП/ППТ/МНГП/ГК	Лечебно-профилактическая медицинская организация, оказывающая медицинскую помощь в амбулаторных условиях и (или) в условиях дневного стационара (Р), Медицинская организация, оказывающая скорую медицинскую помощь, ее структурное подразделение (станция скорой помощи) (Р), Комплексные, полустационарные и нестационарные организации социального обслуживания (УКЦСОН) (Р), Объекты обеспечения пожарной безопасности (Р)
	32	г. Химки, мкр. Клязьма-Старбеево, кв. Ивакино	планируемая функциональная зона	10,56	в соответствии с РНГП/ППТ/МНГП/ГК	-
	33	д. Владычино	планируемая функциональная зона	69,87	в соответствии с РНГП/ППТ/МНГП/ГК	Комплексные, полустационарные и нестационарные организации социального обслуживания (УКЦСОН) (Р)
	34	г. Химки, мкр. Левобережный, ул. Нахимова, вблизи д. 4	планируемая функциональная зона	0,08	в соответствии с РНГП/ППТ/МНГП/ГК	-
	35	д. Лигачево, северо-восток	планируемая функциональная зона	18,00	в соответствии с РНГП/ППТ/МНГП/ГК	-
	36	д. Поярково	планируемая функциональная зона	15,06	в соответствии с РНГП/ППТ/МНГП/ГК	-

Функциональные зоны	Номер на карте	Местоположение	Мероприятия территориального планирования	Площадь зоны, га	Параметры планируемого развития ²	Планируемые для размещения объекты федерального (Ф), регионального (Р) значения ³
Зона застройки многоквартирными жилыми домами (Ж1)	37	д. Шемякино	планируемая функциональная зона	1,66	в соответствии с РНГП/ППТ/МНГП/ГК	-
	38	д. Мышецкое	планируемая функциональная зона	2,96	в соответствии с РНГП/ППТ/МНГП/ГК	-
	39	Юбилейный пр-т	планируемая функциональная зона	1,47	в соответствии с РНГП/ППТ/МНГП/ГК	-
	ИТОГО:			1456,27		
Зона застройки индивидуальными и блокированными жилыми домами (Ж2)	Без указания местоположения		существующая функциональная зона	3525,71	сохранение существующего функционального назначения	Комплексные, полустационарные и нестационарные организации социального обслуживания (УКЦСОН) (Р); Объекты обеспечения пожарной безопасности (Р); Транспортно-пересадочный узел (Р)
	40	д. Брехово	планируемая функциональная зона	98,27	в соответствии с РНГП/ППТ/МНГП/ГК	-
	41	мкр. Старые Химки, ул. Опанасенко	планируемая функциональная зона	1,19	в соответствии с РНГП/ППТ/МНГП/ГК	-
	42	мкр. Сходня, Новосходненское ш.	планируемая функциональная зона	1,42	в соответствии с РНГП/ППТ/МНГП/ГК	-
	43	мкр. Новогорск, ул. Заречная	планируемая функциональная зона	4,83	в соответствии с РНГП/ППТ/МНГП/ГК	-
	44	мкр. Новогорск	планируемая функциональная зона	8,00	в соответствии с РНГП/ППТ/МНГП/ГК	-
	45	мкр. Клязьма-Старбево, д. Ивакино, уч. 8	планируемая функциональная зона	0,10	в соответствии с РНГП/ППТ/МНГП/ГК	-
	46	мкр. Подрезково, кв. Кирилловка	планируемая функциональная зона	0,21	в соответствии с РНГП/ППТ/МНГП/ГК	-
	47	д. Юрлово	планируемая функциональная зона	6,92	в соответствии с РНГП/ППТ/МНГП/ГК	-
	48	д. Поярково	планируемая функциональная зона	0,18	в соответствии с РНГП/ППТ/МНГП/ГК	-

Функциональные зоны	Номер на карте	Местоположение	Мероприятия территориального планирования	Площадь зоны, га	Параметры планируемого развития ²	Планируемые для размещения объекты федерального (Ф), регионального (Р) значения ³
Зона застройки индивидуальными и блокированными жилыми домами (Ж2)	49	мкр. Новогорск, КП "Новогорск Клаб"	планируемая функциональная зона	2,31	в соответствии с РНГП/ППТ/МНГП/ГК	-
	50	д. Мышецкое	планируемая функциональная зона	2,28	в соответствии с РНГП/ППТ/МНГП/ГК	-
	51	мкр. Клязьма-Старбеево, кв. Ивакино	планируемая функциональная зона	3,38	в соответствии с РНГП/ППТ/МНГП/ГК	Лечебно-профилактическая медицинская организация, оказывающая медицинскую помощь в амбулаторных условиях и (или) в условиях дневного стационара (Р)
	52	мкр. Новогорск	планируемая функциональная зона	30,07	в соответствии с РНГП/ППТ/МНГП/ГК	Лечебно-профилактическая медицинская организация, оказывающая медицинскую помощь в амбулаторных условиях и (или) в условиях дневного стационара (Р)
	53	д. Мышецкое	планируемая функциональная зона	1,48	в соответствии с РНГП/ППТ/МНГП/ГК	-
	54	мкр. Клязьма-Старбеево, кв. Вашутино	планируемая функциональная зона	1,46	в соответствии с РНГП/ППТ/МНГП/ГК	-
	55	мкр. Клязьма-Старбеево, ул. Летняя	планируемая функциональная зона	6,90	в соответствии с РНГП/ППТ/МНГП/ГК	-
	56	мкр. Клязьма-Старбеево, кв. Ивакино	планируемая функциональная зона	3,01	в соответствии с РНГП/ППТ/МНГП/ГК	-
	57	мкр. Клязьма-Старбеево, кв. Вашутино	планируемая функциональная зона	4,12	в соответствии с РНГП/ППТ/МНГП/ГК	-
	58	д. Перепечино	планируемая функциональная зона	0,17	в соответствии с РНГП/ППТ/МНГП/ГК	-
	59	д. Лунево	планируемая функциональная зона	4,26	в соответствии с РНГП/ППТ/МНГП/ГК	-
60	г. Химки, мкрн. Сходня, квартал Саврасово	планируемая функциональная зона	0,21	в соответствии с РНГП/ППТ/МНГП/ГК	-	

Функциональные зоны	Номер на карте	Местоположение	Мероприятия территориального планирования	Площадь зоны, га	Параметры планируемого развития ²	Планируемые для размещения объекты федерального (Ф), регионального (Р) значения ³
Зона застройки индивидуальными и блокированными жилыми домами (Ж2)	61	д. Клушино	планируемая функциональная зона	0,87	в соответствии с РНГП/ППТ/МНГП/ГК	-
	62	г. Химки, мкрн. Сходня, квартал Усково	планируемая функциональная зона	0,12	в соответствии с РНГП/ППТ/МНГП/ГК	-
	63	г. Химки, мкрн. Сходня, квартал Саврасово	планируемая функциональная зона	0,30	в соответствии с РНГП/ППТ/МНГП/ГК	-
	64	д. Голиково	планируемая функциональная зона	0,12	в соответствии с РНГП/ППТ/МНГП/ГК	-
	65	д. Поярково	планируемая функциональная зона	3,01	в соответствии с РНГП/ППТ/МНГП/ГК	-
	ИТОГО:				3710,91	
Зона смешанной малоэтажной жилой застройки (Ж3)	Без указания местоположения		существующая функциональная зона	12,38	сохранение существующего функционального назначения	-
	ИТОГО:				12,38	
ВСЕГО:				5179,56		

3.3.2. Параметры планируемого развития общественно-деловых зон

Таблица 3.3.2.1.

Функциональные зоны	Номер на карте	Местоположение	Мероприятия территориального планирования	Площадь зоны, га	Параметры планируемого развития ⁴	Планируемые для размещения объекты федерального (Ф) и регионального (Р) значения ⁵
Многофункциональная общественно-деловая зона (О1)		Без указания местоположения	существующая функциональная зона	328,34	сохранение существующего функционального назначения	Транспортно-пересадочный узел (Р); Транспортно-пересадочный узел (Р)
	1	г. Химки, мкр. Клязьма-Старбеево, вблизи Международного аэропорта Шереметьево	планируемая функциональная зона	0,84	в соответствии с РНГП/ППТ/МНГП/ГК	-
	2	г. Химки, мкр. Клязьма-Старбеево на Шереметьевском шоссе	планируемая функциональная зона	2,33	в соответствии с РНГП/ППТ/МНГП/ГК	-
	3	г. Химки, мкр. Клязьма-Старбеево, возле ЖК "Город набережных"	планируемая функциональная зона	1,88	в соответствии с РНГП/ППТ/МНГП/ГК	-
	4	г. Химки, мкр. Клязьма-Старбеево, возле ЖК "Мишино"	планируемая функциональная зона	3,10	в соответствии с РНГП/ППТ/МНГП/ГК	-
	5	г. Химки, мкр. Левобережный, ул. Библиотечная, вл. 11А	планируемая функциональная зона	0,24	в соответствии с РНГП/ППТ/МНГП/ГК	-

⁴ РНГП – региональные нормативы градостроительного проектирования Московской области; МНГП – местные нормативы градостроительного проектирования; ППТ – проект планировки территории; ГК – градостроительная концепция, одобренная решением Градостроительного совета Московской области. Параметры планируемого развития функциональных зон устанавливаются в соответствии с РНГП в зависимости от типа устойчивой системы расселения, типа населенных пунктов, численности населения и других показателей, могут быть уточнены на стадии ГК и ППТ.

⁵ Количество и местоположение планируемых объектов социальной инфраструктуры могут уточняться в соответствии с проектами планировки территории и градостроительными концепциями, одобренными решениями Градостроительного совета Московской области.

Функциональные зоны	Номер на карте	Местоположение	Мероприятия территориального планирования	Площадь зоны, га	Параметры планируемого развития ⁴	Планируемые для размещения объекты федерального (Ф) и регионального (Р) значения ⁵
Многофункциональная общественно-деловая зона (О1)	6	г. Химки, мкр. Старые Химки, Северо-Западная промышленно-коммунальная зона, возле СНТ "Исток-2" на Вашутинском шоссе	планируемая функциональная зона	1,35	в соответствии с РНГП/ППТ/МНГП/ГК	-
	7	г. Химки, мкр. Старые Химки, на пересечении М-11 и Ленинского пр.	планируемая функциональная зона	2,31	в соответствии с РНГП/ППТ/МНГП/ГК	-
	8	г. Химки, мкр. Старые Химки, ул. Железнодорожная	планируемая функциональная зона	0,90	в соответствии с РНГП/ППТ/МНГП/ГК	-
	9	г. Химки, мкр. Старые Химки, Ленинградское ш., вл. 24а	планируемая функциональная зона	1,98	в соответствии с РНГП/ППТ/МНГП/ГК	-
	10	г. Химки, мкр. Старые Химки, в районе 23 км Ленинградского шоссе	планируемая функциональная зона	4,12	в соответствии с РНГП/ППТ/МНГП/ГК	-
	11	д. Лугинино	планируемая функциональная зона	0,49	в соответствии с РНГП/ППТ/МНГП/ГК	-
	12	г. Химки, мкр. Новые Химки, пр. Мельникова	планируемая функциональная зона	1,44	в соответствии с РНГП/ППТ/МНГП/ГК	-
	13	г. Химки, мкр. Новые Химки, мкр. №8, ул. М. Рубцовой	планируемая функциональная зона	0,30	в соответствии с РНГП/ППТ/МНГП/ГК	-
	14	г. Химки, мкр. Новые Химки, на пересечении Ленинградского и Нагорного ш.	планируемая функциональная зона	0,19	в соответствии с РНГП/ППТ/МНГП/ГК	-
	15	г. Химки, мкр. Новые Химки, в районе ул. Панфилова	планируемая функциональная зона	3,47	в соответствии с РНГП/ППТ/МНГП/ГК	-

Функциональные зоны	Номер на карте	Местоположение	Мероприятия территориального планирования	Площадь зоны, га	Параметры планируемого развития ⁴	Планируемые для размещения объекты федерального (Ф) и регионального (Р) значения ⁵
Многофункциональная общественно-деловая зона (О1)	16	г. Химки, мкр. Новые Химки, район Бутаково	планируемая функциональная зона	12,29	в соответствии с РНГП/ППТ/МНГП/ГК	-
	17	г. Химки, мкр. Новогорск	планируемая функциональная зона	0,69	в соответствии с РНГП/ППТ/МНГП/ГК	-
	18	г. Химки, мкр. Планерная	планируемая функциональная зона	2,02	в соответствии с РНГП/ППТ/МНГП/ГК	-
	19	г. Химки, мкр. Подрезково, вдоль Ленинградского шоссе	планируемая функциональная зона	20,16	в соответствии с РНГП/ППТ/МНГП/ГК	-
	20	г. Химки, мкр. Подрезково, в районе мкр. Подрезково, ул. Горная	планируемая функциональная зона	10,37	в соответствии с РНГП/ППТ/МНГП/ГК	-
	21	мкр. Подрезково	планируемая функциональная зона	9,93	в соответствии с РНГП/ППТ/МНГП/ГК	Лечебно-профилактическая медицинская организация, оказывающая медицинскую помощь в амбулаторных условиях и (или) в условиях дневного стационара (Р)
	22	г. Химки, мкр. Подрезково, ул. Центральная	планируемая функциональная зона	1,91	в соответствии с РНГП/ППТ/МНГП/ГК	-
	23	г. Химки, мкр. Подрезково, ул. Транспортная	планируемая функциональная зона	0,36	в соответствии с РНГП/ППТ/МНГП/ГК	-
	24	г. Химки, мкр. Сходня, ул. Горная	планируемая функциональная зона	0,33	в соответствии с РНГП/ППТ/МНГП/ГК	-
	25	г. Химки, мкр. Сходня, ул. Кирова	планируемая функциональная зона	0,76	в соответствии с РНГП/ППТ/МНГП/ГК	-
	26	г. Химки, мкр. Сходня, квартал Саврасово	планируемая функциональная зона	0,93	в соответствии с РНГП/ППТ/МНГП/ГК	-
27	г. Химки, мкр. Фирсановка, возле ж/д станции "Фирсановка"	планируемая функциональная зона	0,63	в соответствии с РНГП/ППТ/МНГП/ГК	-	

Функциональные зоны	Номер на карте	Местоположение	Мероприятия территориального планирования	Площадь зоны, га	Параметры планируемого развития ⁴	Планируемые для размещения объекты федерального (Ф) и регионального (Р) значения ⁵
Многофункциональная общественно-деловая зона (О1)	28	транспортная зона Шереметьево, Международное шоссе	планируемая функциональная зона	0,21	в соответствии с РНГП/ППТ/МНГП/ГК	-
	29	г. Химки, мкр. Новогорск, КП "Новогорск Клуб"	планируемая функциональная зона	0,51	в соответствии с РНГП/ППТ/МНГП/ГК	-
	30	г. Химки, мкр. Клязьма-Старбеево, вблизи Международного аэропорта Шереметьево	планируемая функциональная зона	6,92	в соответствии с РНГП/ППТ/МНГП/ГК	-
	31	г. Химки, мкр. Клязьма-Старбеево, вблизи Международного аэропорта Шереметьево	планируемая функциональная зона	7,01	в соответствии с РНГП/ППТ/МНГП/ГК	Лечебно-профилактическая медицинская организация (кроме санаторно-курортной), оказывающая медицинскую помощь в стационарных условиях, ее структурное подразделение (Р); Медицинская организация, оказывающая скорую медицинскую помощь, ее структурное подразделение (станция скорой помощи) (Р)
	32	д. Поярково	планируемая функциональная зона	1,20	в соответствии с РНГП/ППТ/МНГП/ГК	-
	33	д. Брехово	планируемая функциональная зона	2,99	в соответствии с РНГП/ППТ/МНГП/ГК	-
	34	д. Брехово	планируемая функциональная зона	1,85	в соответствии с РНГП/ППТ/МНГП/ГК	-
	35	д. Брехово	планируемая функциональная зона	0,47	в соответствии с РНГП/ППТ/МНГП/ГК	-
	36	вблизи д. Лугинино	планируемая функциональная зона	0,07	в соответствии с РНГП/ППТ/МНГП/ГК	-
37	г. Химки	планируемая функциональная зона	0,98	в соответствии с РНГП/ППТ/МНГП/ГК	-	

Функциональные зоны	Номер на карте	Местоположение	Мероприятия территориального планирования	Площадь зоны, га	Параметры планируемого развития ⁴	Планируемые для размещения объекты федерального (Ф) и регионального (Р) значения ⁵
Многофункциональная общественно-деловая зона (О1)	38	д. Брехово	планируемая функциональная зона	2,66	в соответствии с РНГП/ППТ/МНГП/ГК	-
	39	д. Голиково	планируемая функциональная зона	10,33	в соответствии с РНГП/ППТ/МНГП/ГК	-
	40	д. Голиково	планируемая функциональная зона	0,65	в соответствии с РНГП/ППТ/МНГП/ГК	-
	41	д. Голиково	планируемая функциональная зона	1,04	в соответствии с РНГП/ППТ/МНГП/ГК	-
	42	д. Елино	планируемая функциональная зона	7,50	в соответствии с РНГП/ППТ/МНГП/ГК	-
	43	д. Паршино	планируемая функциональная зона	10,20	в соответствии с РНГП/ППТ/МНГП/ГК	-
	44	д. Паршино	планируемая функциональная зона	3,59	в соответствии с РНГП/ППТ/МНГП/ГК	-
	45	д. Перепечино	планируемая функциональная зона	0,22	в соответствии с РНГП/ППТ/МНГП/ГК	-
	46	д. Перепечино	планируемая функциональная зона	2,92	в соответствии с РНГП/ППТ/МНГП/ГК	-
	47	д. Подolino	планируемая функциональная зона	0,05	в соответствии с РНГП/ППТ/МНГП/ГК	-
	48	д. Шемякино	планируемая функциональная зона	0,93	в соответствии с РНГП/ППТ/МНГП/ГК	-
	49	д. Юрлово	планируемая функциональная зона	3,83	в соответствии с РНГП/ППТ/МНГП/ГК	-
	50	д. Юрлово	планируемая функциональная зона	1,05	в соответствии с РНГП/ППТ/МНГП/ГК	-
	51	д. Юрлово	планируемая функциональная зона	19,83	в соответствии с РНГП/ППТ/МНГП/ГК	-

Функциональные зоны	Номер на карте	Местоположение	Мероприятия территориального планирования	Площадь зоны, га	Параметры планируемого развития ⁴	Планируемые для размещения объекты федерального (Ф) и регионального (Р) значения ⁵
Многофункциональная общественно-деловая зона (О1)	52	д. Юрлово	планируемая функциональная зона	2,37	в соответствии с РНГП/ППТ/МНГП/ГК	Лечебно-профилактическая медицинская организация, оказывающая медицинскую помощь в амбулаторных условиях и (или) в условиях дневного стационара (Р)
	53	с. Чашниково	планируемая функциональная зона	6,30	в соответствии с РНГП/ППТ/МНГП/ГК	-
	54	мкр. Клязьма-Старбеево, вблизи Международного аэропорта Шереметьево	планируемая функциональная зона	2,00	в соответствии с РНГП/ППТ/МНГП/ГК	-
	55	п. Лунево	планируемая функциональная зона	1,15	в соответствии с РНГП/ППТ/МНГП/ГК	-
	56	п. Лунево	планируемая функциональная зона	0,22	в соответствии с РНГП/ППТ/МНГП/ГК	-
	57	г. Химки, мкрн. Фирсановка, ул. Речная	планируемая функциональная зона	0,26	в соответствии с РНГП/ППТ/МНГП/ГК	-
	58	г. Химки, ул. Колхозная	планируемая функциональная зона	0,79	в соответствии с РНГП/ППТ/МНГП/ГК	-
	59	д. Паршино	планируемая функциональная зона	1,17	в соответствии с РНГП/ППТ/МНГП/ГК	-
	60	г. Химки, мкрн Подрезково, ул. Овражная	планируемая функциональная зона	0,40	в соответствии с РНГП/ППТ/МНГП/ГК	-
	ИТОГО:				515,30	

Функциональные зоны	Номер на карте	Местоположение	Мероприятия территориального планирования	Площадь зоны, га	Параметры планируемого развития ⁴	Планируемые для размещения объекты федерального (Ф) и регионального (Р) значения ⁵
Зона специализированной общественной застройки (О2)		Без указания местоположения	существующая функциональная зона	301,03	сохранение существующего функционального назначения	Лечебно-профилактическая медицинская организация (кроме санаторно-курортной), оказывающая медицинскую помощь в стационарных условиях, ее структурное подразделение (реконструкция) (Р), Лечебно-профилактическая медицинская организация, оказывающая медицинскую помощь в амбулаторных условиях и (или) в условиях дневного стационара (Р) - 3 объекта, Медицинская организация, оказывающая скорую медицинскую помощь, ее структурное подразделение (станция скорой помощи) (Р); Организация, реализующая программы профессионального и высшего образования (реконструкция) (Р)
	61	г. Химки, мкр. Клязьма-Старбеево, кв. Ивакино, участок 12	планируемая функциональная зона	1,14	в соответствии с РНГП/ППТ/МНГП/ГК	-
	62	г. Химки, мкр. Клязьма-Старбеево, кв. Ивакино, участок 12	планируемая функциональная зона	2,78	в соответствии с РНГП/ППТ/МНГП/ГК	-
	63	г. Химки, мкр. Клязьма-Старбеево, кв. Ивакино, участок 12	планируемая функциональная зона	2,94	в соответствии с РНГП/ППТ/МНГП/ГК	-

Функциональные зоны	Номер на карте	Местоположение	Мероприятия территориального планирования	Площадь зоны, га	Параметры планируемого развития ⁴	Планируемые для размещения объекты федерального (Ф) и регионального (Р) значения ⁵
Зона специализированной общественной застройки (О2)	64	г. Химки, мкр. Клязьма-Старбеево, кв. Ивакино, участок 12	планируемая функциональная зона	1,33	в соответствии с РНГП/ППТ/МНГП/ГК	-
	65	г. Химки, мкр. Клязьма-Старбеево, кв. Ивакино, участок 12	планируемая функциональная зона	1,14	в соответствии с РНГП/ППТ/МНГП/ГК	-
	66	г. Химки, мкр. Клязьма-Старбеево, кв. Ивакино	планируемая функциональная зона	5,34	в соответствии с РНГП/ППТ/МНГП/ГК	-
	67	г. Химки, мкр. Клязьма-Старбеево, кв. Ивакино	планируемая функциональная зона	1,50	в соответствии с РНГП/ППТ/МНГП/ГК	-
	68	г. Химки, мкр. Клязьма-Старбеево, кв. Ивакино	планируемая функциональная зона	1,50	в соответствии с РНГП/ППТ/МНГП/ГК	-
	69	г. Химки, мкр. Клязьма-Старбеево, кв. Ивакино	планируемая функциональная зона	0,71	в соответствии с РНГП/ППТ/МНГП/ГК	-
	70	г. Химки, мкр. Клязьма-Старбеево, кв. Ивакино	планируемая функциональная зона	1,44	в соответствии с РНГП/ППТ/МНГП/ГК	-
	71	г. Химки, мкр. Клязьма-Старбеево, кв. Ивакино	планируемая функциональная зона	2,33	в соответствии с РНГП/ППТ/МНГП/ГК	-
	72	г. Химки, мкр. Новые Химки, Куркинское шоссе, д. 11	планируемая функциональная зона	1,94	в соответствии с РНГП/ППТ/МНГП/ГК	Медицинская организация, оказывающая скорую медицинскую помощь, ее структурное подразделение (станция скорой помощи) (Р); Вертодром (Р)
	73	г. Химки, мкр. Новые Химки, Куркинское шоссе, д. 11	планируемая функциональная зона	0,49	в соответствии с РНГП/ППТ/МНГП/ГК	-
74	д. Брехово	планируемая функциональная зона	1,23	в соответствии с РНГП/ППТ/МНГП/ГК	-	

Функциональные зоны	Номер на карте	Местоположение	Мероприятия территориального планирования	Площадь зоны, га	Параметры планируемого развития ⁴	Планируемые для размещения объекты федерального (Ф) и регионального (Р) значения ⁵
Зона специализированной общественной застройки (О2)	75	д. Лунево	планируемая функциональная зона	9,01	в соответствии с РНГП/ППТ/МНГП/ГК	Лечебно-профилактическая медицинская организация (кроме санаторно-курортной), оказывающая медицинскую помощь в стационарных условиях, ее структурное подразделение (Р), Медицинская организация, оказывающая скорую медицинскую помощь, ее структурное подразделение (станция скорой помощи) (Р)
	76	д. Николо-Черкизово	планируемая функциональная зона	0,58	в соответствии с РНГП/ППТ/МНГП/ГК	-
	77	вблизи д. Клушино	планируемая функциональная зона	0,29	в соответствии с РНГП/ППТ/МНГП/ГК	-
	78	вблизи д. Клушино	планируемая функциональная зона	1,35	в соответствии с РНГП/ППТ/МНГП/ГК	-
	79	мкр. Левобережный	планируемая функциональная зона	0,18	в соответствии с РНГП/ППТ/МНГП/ГК	-
	80	г. Химки, проспект Мельникова, 2А	планируемая функциональная зона	0,07	в соответствии с РНГП/ППТ/МНГП/ГК	-
	81	д. Брехово	планируемая функциональная зона	0,49	в соответствии с РНГП/ППТ/МНГП/ГК	-
	82	г. Химки, Ленинский проспект	планируемая функциональная зона	0,53	в соответствии с РНГП/ППТ/МНГП/ГК	-
	83	г. Химки, мкн. Планерная, Манежный пр.	планируемая функциональная зона	0,65	в соответствии с РНГП/ППТ/МНГП/ГК	-
	84	д. Брехово	планируемая функциональная зона	3,50	в соответствии с РНГП/ППТ/МНГП/ГК	-
	85	г. Химки, мкр. Старые Химки	планируемая функциональная зона	0,22	в соответствии с РНГП/ППТ/МНГП/ГК	-
ИТОГО:				343,71		
ВСЕГО:				859,01		

3.3.3. Параметры планируемого развития производственных зон, коммунально-складских зон, зон транспортной инфраструктуры

Таблица 3.3.3.1.

Функциональные зоны	№ на карте	Местоположение	Мероприятия территориального планирования	Площадь зоны, га	Параметры планируемого развития ⁶	Планируемые для размещения объекты федерального (Ф) и регионального (Р) значения ⁷
Производственная зона (П)		Без указания местоположения	существующая функциональная зона	843,81	сохранение существующего функционального назначения	-
	1	г. Химки	планируемая функциональная зона	12,63	в соответствии с РНГП/ППТ/МНГП/ГК	-
	2	транспортная зона Шереметьево, вблизи пос. Чашниково	планируемая функциональная зона	1,12	в соответствии с РНГП/ППТ/МНГП/ГК	-
	3	г. Химки, мкр. Левобережный, Лихачевское шоссе	планируемая функциональная зона	2,15	в соответствии с РНГП/ППТ/МНГП/ГК	-
	4	г. Химки, мкр. Сходня, возле квартала Саврасово	планируемая функциональная зона	2,43	в соответствии с РНГП/ППТ/МНГП/ГК	-
	5	г. Химки, мкр. Подрезково в районе Кирилловна	планируемая функциональная зона	4,17	в соответствии с РНГП/ППТ/МНГП/ГК	-
	6	вблизи д. Брехово	планируемая функциональная зона	9,00	в соответствии с РНГП/ППТ/МНГП/ГК	-
	7	вблизи д. Голиково	планируемая функциональная зона	1,79	в соответствии с РНГП/ППТ/МНГП/ГК	-
	8	вблизи д. Елино	планируемая функциональная зона	1,28	в соответствии с РНГП/ППТ/МНГП/ГК	-

⁶ РНГП – региональные нормативы градостроительного проектирования Московской области; МНГП – местные нормативы градостроительного проектирования; ППТ – проект планировки территории; ГК – градостроительная концепция, одобренная решением Градостроительного совета Московской области. Параметры планируемого развития функциональных зон устанавливаются в соответствии с РНГП в зависимости от типа устойчивой системы расселения, типа населенных пунктов, численности населения и других показателей, могут быть уточнены на стадии ГК и ППТ.

⁷ Количество и местоположение планируемых объектов социальной инфраструктуры могут уточняться в соответствии с проектами планировки территории и градостроительными концепциями, одобренными решениями Градостроительного совета Московской области.

Функциональные зоны	№ на карте	Местоположение	Мероприятия территориального планирования	Площадь зоны, га	Параметры планируемого развития ⁶	Планируемые для размещения объекты федерального (Ф) и регионального (Р) значения ⁷
Производственная зона (П)	9	вблизи д. Носово	планируемая функциональная зона	19,36	в соответствии с РНГП/ППТ/МНГП/ГК	-
	10	вблизи д. Поярково	планируемая функциональная зона	6,82	в соответствии с РНГП/ППТ/МНГП/ГК	-
	11	вблизи д. Поярково	планируемая функциональная зона	2,17	в соответствии с РНГП/ППТ/МНГП/ГК	-
	12	вблизи п. Лунево	планируемая функциональная зона	0,83	в соответствии с РНГП/ППТ/МНГП/ГК	-
	13	д. Елино	планируемая функциональная зона	5,09	в соответствии с РНГП/ППТ/МНГП/ГК	-
	14	д. Елино	планируемая функциональная зона	17,26	в соответствии с РНГП/ППТ/МНГП/ГК	-
	15	д. Елино	планируемая функциональная зона	11,46	в соответствии с РНГП/ППТ/МНГП/ГК	-
	16	д. Елино	планируемая функциональная зона	5,28	в соответствии с РНГП/ППТ/МНГП/ГК	-
	17	д. Елино	планируемая функциональная зона	10,47	в соответствии с РНГП/ППТ/МНГП/ГК	-
	18	д. Перепечино	планируемая функциональная зона	7,50	в соответствии с РНГП/ППТ/МНГП/ГК	-
	19	д. Перепечино	планируемая функциональная зона	1,25	в соответствии с РНГП/ППТ/МНГП/ГК	-
	20	д. Перепечино	планируемая функциональная зона	115,00	в соответствии с РНГП/ППТ/МНГП/ГК	-
	21	д. Перепечино	планируемая функциональная зона	16,42	в соответствии с РНГП/ППТ/МНГП/ГК	-
	22	д. Перепечино	планируемая функциональная зона	0,35	в соответствии с РНГП/ППТ/МНГП/ГК	-
	23	д. Перепечино	планируемая функциональная зона	29,55	в соответствии с РНГП/ППТ/МНГП/ГК	-
24	д. Пикино	планируемая функциональная зона	1,88	в соответствии с РНГП/ППТ/МНГП/ГК	-	

Функциональные зоны	№ на карте	Местоположение	Мероприятия территориального планирования	Площадь зоны, га	Параметры планируемого развития ⁶	Планируемые для размещения объекты федерального (Ф) и регионального (Р) значения ⁷
Производственная зона (П)	25	д. Подолино	планируемая функциональная зона	1,23	в соответствии с РНГП/ППТ/МНГП/ГК	-
	26	д. Поярково	планируемая функциональная зона	19,68	в соответствии с РНГП/ППТ/МНГП/ГК	-
	27	с. Чашниково	планируемая функциональная зона	10,29	в соответствии с РНГП/ППТ/МНГП/ГК	-
	28	д. Пикино	планируемая функциональная зона	20,71	в соответствии с РНГП/ППТ/МНГП/ГК	-
	29	г. Химки, мкр. Подрезково, вдоль Ленинградского шоссе	планируемая функциональная зона	3,12	в соответствии с РНГП/ППТ/МНГП/ГК	Стоянка (парковка) автомобилей (Р)
	30	вблизи д. Поярково	планируемая функциональная зона	3,78	в соответствии с РНГП/ППТ/МНГП/ГК	-
	31	д. Чашниково	планируемая функциональная зона	15,58	в соответствии с РНГП/ППТ/МНГП/ГК	-
	32	Вблизи д. Перепечино	планируемая функциональная зона	11,72	в соответствии с РНГП/ППТ/МНГП/ГК	-
	33	Вблизи д. Исаково	планируемая функциональная зона	23,95	в соответствии с РНГП/ППТ/МНГП/ГК	-
	34	д. Перепечино	планируемая функциональная зона	2,95	в соответствии с РНГП/ППТ/МНГП/ГК	-
	35	Вблизи д. Поярково	планируемая функциональная зона	2,57	в соответствии с РНГП/ППТ/МНГП/ГК	-
	36	Вблизи д. Перепечино	планируемая функциональная зона	14,41	в соответствии с РНГП/ППТ/МНГП/ГК	-
	37	Вблизи д. Перепечино	планируемая функциональная зона	0,24	в соответствии с РНГП/ППТ/МНГП/ГК	-
	51	Вблизи п. Лунёво	планируемая функциональная зона	46,21	в соответствии с РНГП/ППТ/МНГП/ГК	-
	52	мкр. Левобережный	планируемая функциональная зона	30,14	в соответствии с РНГП/ППТ/МНГП/ГК	-
ИТОГО:				1335,64		

Функциональные зоны	№ на карте	Местоположение	Мероприятия территориального планирования	Площадь зоны, га	Параметры планируемого развития ⁶	Планируемые для размещения объекты федерального (Ф) и регионального (Р) значения ⁷
Коммунально-складская зона (К)	Без указания местоположения		существующая функциональная зона	185,69	сохранение существующего функционального назначения	Объекты обеспечения пожарной безопасности - реконструкция (Ф)
	38	г. Химки, мкр. Подрезково, ул. Колхозная	планируемая функциональная зона	0,36	в соответствии с РНГП/ППТ/МНГП/ГК	Объекты обеспечения пожарной безопасности (Р)
	39	вблизи г. Химки	планируемая функциональная зона	0,25	в соответствии с РНГП/ППТ/МНГП/ГК	-
	40	д. Брехово	планируемая функциональная зона	1,16	в соответствии с РНГП/ППТ/МНГП/ГК	-
	43	д. Лигачево	планируемая функциональная зона	0,12	в соответствии с РНГП/ППТ/МНГП/ГК	-
	44	д. Рузино	планируемая функциональная зона	4,66	в соответствии с РНГП/ППТ/МНГП/ГК	-
	45	д. Юрлово	планируемая функциональная зона	0,39	в соответствии с РНГП/ППТ/МНГП/ГК	-
	46	д. Юрлово	планируемая функциональная зона	0,56	в соответствии с РНГП/ППТ/МНГП/ГК	-
	47	д. Юрлово	планируемая функциональная зона	3,22	в соответствии с РНГП/ППТ/МНГП/ГК	-
	48	п. Лунево	планируемая функциональная зона	1,19	в соответствии с РНГП/ППТ/МНГП/ГК	-
	ИТОГО:				197,61	

Функциональные зоны	№ на карте	Местоположение	Мероприятия территориального планирования	Площадь зоны, га	Параметры планируемого развития ⁶	Планируемые для размещения объекты федерального (Ф) и регионального (Р) значения ⁷
Зона объектов автомобильного транспорта (Т1)	Без указания местоположения		существующая функциональная зона	1141,64	сохранение существующего функционального назначения	<p>Транспортная развязка в разных уровнях (Р); Транспортная развязка в разных уровнях (Р); Транспортная развязка в разных уровнях (Р); Транспортная развязка в разных уровнях (Р); Транспортная развязка в разных уровнях (Р); Транспортная развязка в разных уровнях (Р); Транспортная развязка в разных уровнях (Ф); Транспортная развязка в разных уровнях (реконструкция)(Р);</p> <p>Транспортная развязка в разных уровнях (реконструкция)(Р); Саморегулируемое пересечение в одном уровне (Р); Саморегулируемое пересечение в одном уровне (Р); Саморегулируемое пересечение в одном уровне (реконструкция)(Р); Саморегулируемое пересечение в одном уровне (реконструкция)(Р);</p> <p>Пешеходный переход в разных уровнях (Р); Пешеходный переход в разных уровнях (Р); Мостовое сооружение (Ф)</p>

Функциональные зоны	№ на карте	Местоположение	Мероприятия территориального планирования	Площадь зоны, га	Параметры планируемого развития ⁶	Планируемые для размещения объекты федерального (Ф) и регионального (Р) значения ⁷
Зона объектов автомобильного транспорта (Т1)	Без указания местоположения		планируемая функциональная зона	81,95	в соответствии с РНГП/ППТ/МНГП/ГК	Транспортно-пересадочный узел (Р); Транспортная развязка в разных уровнях (Р); Транспортно-пересадочный узел (Р); Мостовое сооружение (Р)
	ИТОГО:			1223,59		
Зона объектов железнодорожного транспорта (Т2)	Без указания местоположения		существующая функциональная зона	160,97	сохранение существующего функционального назначения	Транспортно-пересадочный узел (Р); Транспортно-пересадочный узел (Р); Транспортно-пересадочный узел (Р); Транспортно-пересадочный узел (Р); Мостовое сооружение (Р); Мостовое сооружение (Ф); Мостовое сооружение (Ф); Пешеходный переход в разных уровнях (Р); Железнодорожная станция (Ф)
	Без указания местоположения		планируемая функциональная зона	32,61	в соответствии с РНГП/ППТ/МНГП/ГК	-
	ИТОГО:			193,58		
Зона объектов воздушного транспорта (Т3)	Без указания местоположения		существующая функциональная зона	1435,01	сохранение существующего функционального назначения	Транспортно-пересадочный узел (Р); Транспортно-пересадочный узел (Р); Станция автозаправочная (реконструкция) (Р)
	49	транспортная зона Шереметьево, Шереметьевское ш.	планируемая функциональная зона	7,38	в соответствии с РНГП/ППТ/МНГП/ГК	-
	50	д. Паршино	планируемая функциональная зона	150,08	в соответствии с РНГП/ППТ/МНГП/ГК	-
	ИТОГО:			1592,47		

Функциональные зоны	№ на карте	Местоположение	Мероприятия территориального планирования	Площадь зоны, га	Параметры планируемого развития ⁶	Планируемые для размещения объекты федерального (Ф) и регионального (Р) значения ⁷
Зона объектов водного транспорта (Т4)	Без указания местоположения		существующая функциональная зона	170,98	сохранение существующего функционального назначения	-
	ИТОГО:			170,98		
ВСЕГО:				4713,88		

3.3.4. Параметры планируемого развития зон рекреационного назначения

Таблица 3.3.4.1.

Функциональные зоны	Номер на карте	Местоположение	Мероприятия территориального планирования	Площадь зоны, га	Параметры планируемого развития ⁸	Планируемые для размещения объекты федерального (Ф) и регионального (Р) значения ⁹
Зона озелененных территорий (лесопарки, парки, сады, скверы, бульвары, городские леса и другие) (Р1)	Без указания местоположения		существующая функциональная зона	379,46	сохранение существующего функционального назначения	-
	Без указания местоположения		планируемая функциональная зона	100,76	в соответствии с РНГП/ППТ/МНГП/ГК	-
	ИТОГО:			480,29		
Зона лесов (Р3)	Без указания местоположения		существующая функциональная зона	9867,35	сохранение существующего функционального назначения	Мостовое сооружение (Р)
	ИТОГО:			9867,35		
Зона объектов физической культуры и массового спорта (Р4)	Без указания местоположения		существующая функциональная зона	390,51	сохранение существующего функционального назначения	-
	5	г. Химки, мкр. Левобережный, вблизи СТ"НИВА"	планируемая функциональная зона	2,50	в соответствии с РНГП/ППТ/МНГП/ГК	-
	6	вблизи д. Мышецкое	планируемая функциональная зона	0,26	в соответствии с РНГП/ППТ/МНГП/ГК	-
	7	Вблизи д. Рузино	планируемая функциональная зона	0,63	в соответствии с РНГП/ППТ/МНГП/ГК	-
	ИТОГО:			393,90		

⁸ РНГП – региональные нормативы градостроительного проектирования Московской области; МНГП – местные нормативы градостроительного проектирования; ППТ – проект планировки территории; ГК – градостроительная концепция, одобренная решением Градостроительного совета Московской области. Параметры планируемого развития функциональных зон устанавливаются в соответствии с РНГП в зависимости от типа устойчивой системы расселения, типа населенных пунктов, численности населения и других показателей, могут быть уточнены на стадии ГК и ППТ.

⁹ Количество и местоположение планируемых объектов социальной инфраструктуры могут уточняться в соответствии с проектами планировки территории и градостроительными концепциями, одобренными решениями Градостроительного совета Московской области.

Функциональные зоны	Номер на карте	Местоположение	Мероприятия территориального планирования	Площадь зоны, га	Параметры планируемого развития ⁸	Планируемые для размещения объекты федерального (Ф) и регионального (Р) значения ⁹
Зона объектов отдыха и туризма (Р5)	Без указания местоположения		существующая функциональная зона	110,48	сохранение существующего функционального назначения	-
	ИТОГО:			110,48		
Зона рекреационного назначения (Р6)	Без указания местоположения		существующая функциональная зона	15,01	сохранение существующего функционального назначения	Объект спорта, включающий отдельно нормируемые спортивные сооружения (объекты) (в т. ч. Физкультурно-оздоровительный комплекс) (реконструкция) (Р)
	ИТОГО:			15,01		
ВСЕГО:				10866,82		
Зона осуществления историко-культурной деятельности (Р9)	Без указания местоположения		существующая функциональная зона	346,31	сохранение существующего функционального назначения	-
	ИТОГО:			346,31		
ВСЕГО:				346,31		

3.3.5. Параметры планируемого развития зон сельскохозяйственного назначения

Таблица 3.3.5.1.

Функциональные зоны	№ на карте	Местоположение	Мероприятия территориального планирования	Площадь зоны, га	Параметры планируемого развития ¹⁰	Планируемые для размещения объекты федерального (Ф) и регионального (Р) значения ¹¹
Зона сельскохозяйственного назначения (сельскохозяйственные угодья, сельскохозяйственное производство) (СХ1)	Без указания местоположения		существующая функциональная зона	861,08	сохранение существующего функционального назначения	-
	ИТОГО:			861,06		
Зона, предназначенная для ведения садоводства и огородничества (СХ2)	Без указания местоположения		существующая функциональная зона	1225,92	сохранение существующего функционального назначения	-
	2	вблизи д. Брехово	планируемая функциональная зона	1,09	в соответствии с РНГП/ППТ/МНГП/ГК	-
	3	вблизи д. Брехово	планируемая функциональная зона	0,12	в соответствии с РНГП/ППТ/МНГП/ГК	-
	4	д. Лугинино	планируемая функциональная зона	0,03	в соответствии с РНГП/ППТ/МНГП/ГК	-
	5	вблизи д. Брехово	планируемая функциональная зона	0,55	в соответствии с РНГП/ППТ/МНГП/ГК	-
	6	д. Поярково	планируемая функциональная зона	0,12	в соответствии с РНГП/ППТ/МНГП/ГК	-
	7	вблизи д. Елино	планируемая функциональная зона	0,50	в соответствии с РНГП/ППТ/МНГП/ГК	-

¹⁰ РНГП – региональные нормативы градостроительного проектирования Московской области; МНГП – местные нормативы градостроительного проектирования; ППТ – проект планировки территории; ГК – градостроительная концепция, одобренная решением Градостроительного совета Московской области. Параметры планируемого развития функциональных зон устанавливаются в соответствии с РНГП в зависимости от типа устойчивой системы расселения, типа населенных пунктов, численности населения и других показателей, могут быть уточнены на стадии ГК и ППТ.

¹¹ Количество и местоположение планируемых объектов социальной инфраструктуры могут уточняться в соответствии с проектами планировки территории и градостроительными концепциями, одобренными решениями Градостроительного совета Московской области.

Функциональные зоны	№ на карте	Местоположение	Мероприятия территориального планирования	Площадь зоны, га	Параметры планируемого развития ¹⁰	Планируемые для размещения объекты федерального (Ф) и регионального (Р) значения ¹¹
Зона, предназначенная для ведения садоводства и огородничества (СХ2)	8	вблизи д. Брехово	планируемая функциональная зона	27,56	в соответствии с РНГП/ППТ/МНГП/ГК	-
	9	д. Лунево	планируемая функциональная зона	9,97	в соответствии с РНГП/ППТ/МНГП/ГК	-
	10	д. Лугинино	планируемая функциональная зона	8,50	в соответствии с РНГП/ППТ/МНГП/ГК	-
	11	вблизи д. Брехово	планируемая функциональная зона	0,80	в соответствии с РНГП/ППТ/МНГП/ГК	-
	12	д. Брехово	планируемая функциональная зона	15,73	в соответствии с РНГП/ППТ/МНГП/ГК	-
	13	вблизи д. Брехово	планируемая функциональная зона	4,26	в соответствии с РНГП/ППТ/МНГП/ГК	-
	14	вблизи д. Брехово	планируемая функциональная зона	41,91	в соответствии с РНГП/ППТ/МНГП/ГК	-
	15	вблизи д. Брехово	планируемая функциональная зона	2,07	в соответствии с РНГП/ППТ/МНГП/ГК	-
	16	вблизи д. Брехово	планируемая функциональная зона	23,17	в соответствии с РНГП/ППТ/МНГП/ГК	-
	17	д. Юрлово	планируемая функциональная зона	50,65	в соответствии с РНГП/ППТ/МНГП/ГК	-
	18	д. Лугинино	планируемая функциональная зона	18,55	в соответствии с РНГП/ППТ/МНГП/ГК	-
	19	д. Голиково	планируемая функциональная зона	60,94	в соответствии с РНГП/ППТ/МНГП/ГК	-
	20	д. Елино	планируемая функциональная зона	0,34	в соответствии с РНГП/ППТ/МНГП/ГК	-
	21	вблизи д. Юрлово	планируемая функциональная зона	28,82	в соответствии с РНГП/ППТ/МНГП/ГК	-
	22	вблизи д. Поярково	планируемая функциональная зона	0,10	в соответствии с РНГП/ППТ/МНГП/ГК	-
				1521,70		

Функциональные зоны	№ на карте	Местоположение	Мероприятия территориального планирования	Площадь зоны, га	Параметры планируемого развития ¹⁰	Планируемые для размещения объекты федерального (Ф) и регионального (Р) значения ¹¹
Зона, предназначенная для ведения садоводства и огородничества (СХ2-1)	Без указания местоположения		существующая функциональная зона	2,06	сохранение существующего функционального назначения	-
	ИТОГО:			2,06		
ВСЕГО:				2384,76		

3.3.6. Параметры планируемого развития зон специального назначения

Таблица 3.3.6.1.

Функциональные зоны	№ на карте	Местоположение	Мероприятия территориального планирования	Площадь зоны, га	Параметры планируемого развития ¹²	Планируемые для размещения объекты федерального (Ф) и регионального (Р) значения ¹³
Зона кладбищ (СП1)	Без указания местоположения		существующая функциональная зона	136,71	сохранение существующего функционального назначения	-
	1	г. Химки, мкр. Подрезково	планируемая функциональная зона	1,71	в соответствии с РНГП/ППТ/МНГП/ГК	-
	2	г. Химки, мкр. Новые Химки	планируемая функциональная зона	0,10	в соответствии с РНГП/ППТ/МНГП/ГК	-
	ИТОГО:			138,52		
Зона объектов обработки твердых строительных и коммунальных отходов, рекультивации земель (СПЗР)	Без указания местоположения		существующая функциональная зона	40,22	сохранение существующего функционального назначения	-
	ИТОГО:			40,22		
Зона озелененных территорий специального назначения (СП4)	Без указания местоположения		существующая функциональная зона	63,00	сохранение существующего функционального назначения	-
	ИТОГО:			63,00		
Иная зона специального назначения (СП5)	Без указания местоположения		существующая функциональная зона	133,70	сохранение существующего функционального назначения	-
	ИТОГО:			133,70		
ВСЕГО:				375,44		

¹² РНГП – региональные нормативы градостроительного проектирования Московской области; МНГП – местные нормативы градостроительного проектирования; ППТ – проект планировки территории; ГК – градостроительная концепция, одобренная решением Градостроительного совета Московской области. Параметры планируемого развития функциональных зон устанавливаются в соответствии с РНГП в зависимости от типа устойчивой системы расселения, типа населенных пунктов, численности населения и других показателей, могут быть уточнены на стадии ГК и ППТ.

¹³ Количество и местоположение планируемых объектов социальной инфраструктуры могут уточняться в соответствии с проектами планировки территории и градостроительными концепциями, одобренными решениями Градостроительного совета Московской области.

3.3.7. Параметры планируемого развития многофункциональных зон

Таблица 3.3.7.1.

Функциональные зоны	№ на карте	Местоположение	Мероприятия территориального планирования	Площадь зоны, га	Параметры планируемого развития ¹⁴	Планируемые для размещения объекты федерального (Ф) и регионального (Р) значения ¹⁵
Общественно-производственная зона (ОЗ)		Без указания местоположения	существующая функциональная зона	22,82	сохранение существующего функционального назначения	-
	1	г. Химки, мкр. Клязьма-Старбеево, вблизи МАШ, возле СНТ "Пойма"	планируемая функциональная зона	4,12	в соответствии с РНГП/ППТ/МНГП/ГК	-
	2	г. Химки, мкр. Клязьма-Старбеево	планируемая функциональная зона	44,82	в соответствии с РНГП/ППТ/МНГП/ГК	-
	3	г. Химки, мкр. Клязьма-Старбеево, вблизи д. Клязьма	планируемая функциональная зона	2,76	в соответствии с РНГП/ППТ/МНГП/ГК	-
	4	г. Химки, мкр. Старые Химки, Северо-Западная промышленная зона	планируемая функциональная зона	4,61	в соответствии с РНГП/ППТ/МНГП/ГК	-
	5	г. Химки, мкр. Старые Химки, на востоке Северо-Западной промышленной зоны	планируемая функциональная зона	25,91	в соответствии с РНГП/ППТ/МНГП/ГК	-
	6	г. Химки, мкр. Старые Химки, Северо-западная промышленная зона	планируемая функциональная зона	4,91	в соответствии с РНГП/ППТ/МНГП/ГК	-

¹⁴ РНГП – региональные нормативы градостроительного проектирования Московской области; МНГП – местные нормативы градостроительного проектирования; ППТ – проект планировки территории; ГК – градостроительная концепция, одобренная решением Градостроительного совета Московской области. Параметры планируемого развития функциональных зон устанавливаются в соответствии с РНГП в зависимости от типа устойчивой системы расселения, типа населенных пунктов, численности населения и других показателей, могут быть уточнены на стадии ГК и ППТ.

¹⁵ Количество и местоположение планируемых объектов социальной инфраструктуры могут уточняться в соответствии с проектами планировки территории и градостроительными концепциями, одобренными решениями Градостроительного совета Московской области.

Функциональные зоны	№ на карте	Местоположение	Мероприятия территориального планирования	Площадь зоны, га	Параметры планируемого развития ¹⁴	Планируемые для размещения объекты федерального (Ф) и регионального (Р) значения ¹⁵
Общественно-производственная зона (ОЗ)	7	г. Химки, мкр. Левобережный, вдоль М-11	планируемая функциональная зона	5,75	в соответствии с РНГП/ППТ/МНГП/ГК	-
	9	г. Химки, мкр. Планерная	планируемая функциональная зона	0,94	в соответствии с РНГП/ППТ/МНГП/ГК	-
	10	г. Химки, мкр. Подрезково, вблизи МАШ	планируемая функциональная зона	81,74	в соответствии с РНГП/ППТ/МНГП/ГК	Стоянка (парковка) автомобилей (Р)
	11	г. Химки, мкр. Подрезково, на пересечении М-11 и Шереметьевского ш.	планируемая функциональная зона	1,48	в соответствии с РНГП/ППТ/МНГП/ГК	-
	12	г. Химки, мкр. Подрезково, на пересечении Шереметьевского шоссе и М-11	планируемая функциональная зона	10,99	в соответствии с РНГП/ППТ/МНГП/ГК	-
	13	г. Химки, мкр. Подрезково, на пересечении М-11 и Шереметьевского шоссе	планируемая функциональная зона	24,42	в соответствии с РНГП/ППТ/МНГП/ГК	-
	14	г. Химки, мкр. Подрезково, на пересечении Ленинградского пр. и Шереметьевского шоссе	планируемая функциональная зона	42,83	в соответствии с РНГП/ППТ/МНГП/ГК	Стоянка (парковка) автомобилей (Р)
	15	г. Химки, мкр. Подрезково, вдоль Ленинградского шоссе	планируемая функциональная зона	41,80	в соответствии с РНГП/ППТ/МНГП/ГК	-
	16	г. Химки, мкр. Сходня, Октябрьская улица	планируемая функциональная зона	0,60	в соответствии с РНГП/ППТ/МНГП/ГК	-
	17	д. Елино	планируемая функциональная зона	11,50	в соответствии с РНГП/ППТ/МНГП/ГК	-

Функциональные зоны	№ на карте	Местоположение	Мероприятия территориального планирования	Площадь зоны, га	Параметры планируемого развития ¹⁴	Планируемые для размещения объекты федерального (Ф) и регионального (Р) значения ¹⁵
Общественно-производственная зона (О3)	18	ГО Химки	планируемая функциональная зона	0,30	в соответствии с РНГП/ППТ/МНГП/ГК	-
	ИТОГО:			332,29		
Общественно-рекреационная зона (О5)	Без указания местоположения		существующая функциональная зона	15,09	сохранение существующего функционального назначения	-
	18	г. Химки, мкр. Клязьма-Старбеево, возле ОТ "Дружба"	планируемая функциональная зона	0,99	в соответствии с РНГП/ППТ/МНГП/ГК	-
	19	г. Химки, мкр. Левобережный, вдоль ул. Дзержинского	планируемая функциональная зона	3,87	в соответствии с РНГП/ППТ/МНГП/ГК	-
	20	г. Химки, мкр. Левобережный, вдоль ул. Дзержинского	планируемая функциональная зона	6,20	в соответствии с РНГП/ППТ/МНГП/ГК	-
	ИТОГО:			26,15		
Многофункциональная зона (М1)	Без указания местоположения		существующая функциональная зона	97,70	сохранение существующего функционального назначения	Лечебно-профилактическая медицинская организация, оказывающая медицинскую помощь в амбулаторных условиях и (или) в условиях дневного стационара (Р)
	55	г. Химки, мкр. Старые Химки, в районе ул. Энгельса, ул. Пролетарская	планируемая функциональная зона	4,24	в соответствии с РНГП/ППТ/МНГП/ГК	-
	56	г. Химки, мкр. Старые Химки, в районе 23 км Ленинградского шоссе	планируемая функциональная зона	10,31	в соответствии с РНГП/ППТ/МНГП/ГК	-
	21	г. Химки, мкр. Подрезково, ул. Колхозная	планируемая функциональная зона	14,36	в соответствии с РНГП/ППТ/МНГП/ГК	Объекты обеспечения пожарной безопасности - реконструкция (Р)

Функциональные зоны	№ на карте	Местоположение	Мероприятия территориального планирования	Площадь зоны, га	Параметры планируемого развития ¹⁴	Планируемые для размещения объекты федерального (Ф) и регионального (Р) значения ¹⁵
Многофункциональная зона (М1)	22	г. Химки, мкр. Новые Химки, Куркинское ш.	планируемая функциональная зона	5,53	в соответствии с РНГП/ППТ/МНГП/ГК	Лечебно-профилактическая медицинская организация, оказывающая медицинскую помощь в амбулаторных условиях и (или) в условиях дневного стационара (Р)
	23	г. Химки, мкр. Старые Химки, многофункциональная зона «Химки», Вашутинское шоссе	планируемая функциональная зона	5,23	в соответствии с РНГП/ППТ/МНГП/ГК	-
	24	г. Химки, мкр. Старые Химки, многофункциональная зона «Химки»	планируемая функциональная зона	2,22	в соответствии с РНГП/ППТ/МНГП/ГК	-
	25	г. Химки, мкр. Старые Химки, многофункциональная зона «Химки», Вашутинское ш, в районе д.№10а	планируемая функциональная зона	0,43	в соответствии с РНГП/ППТ/МНГП/ГК	-
	26	г. Химки, мкр. Старые Химки, Вашутинское шоссе, д. 4	планируемая функциональная зона	1,96	в соответствии с РНГП/ППТ/МНГП/ГК	-
	27	г. Химки, мкр. Старые Химки, многофункциональная зона «Химки», СНТ №2 НПО им. С.А. Лавочкина	планируемая функциональная зона	1,35	в соответствии с РНГП/ППТ/МНГП/ГК	-
	28	г. Химки, мкр. Старые Химки, многофункциональная зона «Химки»	планируемая функциональная зона	1,26	в соответствии с РНГП/ППТ/МНГП/ГК	-

Функциональные зоны	№ на карте	Местоположение	Мероприятия территориального планирования	Площадь зоны, га	Параметры планируемого развития ¹⁴	Планируемые для размещения объекты федерального (Ф) и регионального (Р) значения ¹⁵
Многофункциональная зона (М1)	29	г. Химки, мкр. Старые Химки, многофункциональная зона «Химки»	планируемая функциональная зона	5,01	в соответствии с РНГП/ППТ/МНГП/ГК	-
	30	г. Химки, мкр. Старые Химки, многофункциональная зона «Химки»	планируемая функциональная зона	2,21	в соответствии с РНГП/ППТ/МНГП/ГК	-
	31	г. Химки, мкр. Старые Химки, Вашутинское ш., д. 6	планируемая функциональная зона	0,99	в соответствии с РНГП/ППТ/МНГП/ГК	-
	32	г. Химки, мкр. Старые Химки, многофункциональная зона «Химки»	планируемая функциональная зона	2,36	в соответствии с РНГП/ППТ/МНГП/ГК	-
	33	г. Химки, мкр. Старые Химки, многофункциональная зона «Химки»	планируемая функциональная зона	0,43	в соответствии с РНГП/ППТ/МНГП/ГК	-
	34	г. Химки, мкр. Старые Химки, многофункциональная зона «Химки»	планируемая функциональная зона	1,26	в соответствии с РНГП/ППТ/МНГП/ГК	-
	35	г. Химки, мкр. Старые Химки, многофункциональная зона «Химки», вблизи СНТ "Исток-2" на Вашутинском шоссе	планируемая функциональная зона	4,99	в соответствии с РНГП/ППТ/МНГП/ГК	-

Функциональные зоны	№ на карте	Местоположение	Мероприятия территориального планирования	Площадь зоны, га	Параметры планируемого развития ¹⁴	Планируемые для размещения объекты федерального (Ф) и регионального (Р) значения ¹⁵
Многофункциональная зона (М1)	36	г. Химки, мкр. Старые Химки, многофункциональная зона «Химки», Вашутинское шоссе	планируемая функциональная зона	0,10	в соответствии с РНГП/ППТ/МНГП/ГК	-
	37	г. Химки, мкр. Старые Химки, многофункциональная зона «Химки»	планируемая функциональная зона	3,15	в соответствии с РНГП/ППТ/МНГП/ГК	-
	38	г. Химки, мкр. Клязьма-Старбеево, вблизи Международного аэропорта Шереметьево	планируемая функциональная зона	56,18	в соответствии с РНГП/ППТ/МНГП/ГК	Лечебно-профилактическая медицинская организация, оказывающая медицинскую помощь в амбулаторных условиях и (или) в условиях дневного стационара (Р); Объекты обеспечения пожарной безопасности (пожарное депо) (Р); Трамвайное депо (Р)
	39	г. Химки, мкр. Клязьма-Старбеево, вблизи Международного аэропорта Шереметьево	планируемая функциональная зона	12,87	в соответствии с РНГП/ППТ/МНГП/ГК	Обособленное структурное подразделение медицинской организации, оказывающей первичную медико-санитарную помощь (ВОП) (Р)
	40	г. Химки, мкр. Старые Химки, ул. Рабочая	планируемая функциональная зона	31,31	в соответствии с РНГП/ППТ/МНГП/ГК	Лечебно-профилактическая медицинская организация, оказывающая медицинскую помощь в амбулаторных условиях и (или) в условиях дневного стационара (Р)

Функциональные зоны	№ на карте	Местоположение	Мероприятия территориального планирования	Площадь зоны, га	Параметры планируемого развития ¹⁴	Планируемые для размещения объекты федерального (Ф) и регионального (Р) значения ¹⁵
Многофункциональная зона (М1)	41	д. Поярково	планируемая функциональная зона	48,82	в соответствии с РНГП/ППТ/МНГП/ГК	Лечебно-профилактическая медицинская организация, оказывающая медицинскую помощь в амбулаторных условиях и (или) в условиях дневного стационара (Р), Медицинская организация, оказывающая скорую медицинскую помощь, ее структурное подразделение (станция скорой помощи) (Р)
	42	г. Химки, мкр. Старые Химки, ул. Мичурина	планируемая функциональная зона	4,07	в соответствии с РНГП/ППТ/МНГП/ГК	Лечебно-профилактическая медицинская организация, оказывающая медицинскую помощь в амбулаторных условиях и (или) в условиях дневного стационара (Р) - 2 объекта
	43	г. Химки, мкр. Старые Химки, ул. Мичурина	планируемая функциональная зона	9,48	в соответствии с РНГП/ППТ/МНГП/ГК	-
	44	г. Химки, мкр. Старые Химки, ул. Рабочая	планируемая функциональная зона	171,21	в соответствии с РНГП/ППТ/МНГП/ГК	-
Многофункциональная зона (М1)	45	д. Поярково	планируемая функциональная зона	38,35	в соответствии с РНГП/ППТ/МНГП/ГК	Лечебно-профилактическая медицинская организация, оказывающая медицинскую помощь в амбулаторных условиях и (или) в условиях дневного стационара (Р)
	46	мкр. Новогорск	планируемая функциональная зона	0,10	в соответствии с РНГП/ППТ/МНГП/ГК	-
	ИТОГО:			537,47		

Функциональные зоны	№ на карте	Местоположение	Мероприятия территориального планирования	Площадь зоны, га	Параметры планируемого развития ¹⁴	Планируемые для размещения объекты федерального (Ф) и регионального (Р) значения ¹⁵
Многофункциональная зона (М2)		Без указания местоположения	существующая функциональная зона	72,13	сохранение существующего функционального назначения	-
	47	г. Химки, мкр. Левобережный, Лихачевское шоссе	планируемая функциональная зона	4,53	в соответствии с РНГП/ППТ/МНГП/ГК	Объекты обеспечения пожарной безопасности (Р)
	48	г. Химки, мкр. Клязьма-Старбеево, вблизи Вашутинского шоссе	планируемая функциональная зона	9,02	в соответствии с РНГП/ППТ/МНГП/ГК	-
	49	вблизи д. Благовещенка	планируемая функциональная зона	4,65	в соответствии с РНГП/ППТ/МНГП/ГК	-
	50	г. Химки, мкр. Клязьма-Старбеево, вблизи кв. Вашутино	планируемая функциональная зона	2,74	в соответствии с РНГП/ППТ/МНГП/ГК	-
	51	г. Химки, мкр. Сходня, территория стекольного завода	планируемая функциональная зона	9,07	в соответствии с РНГП/ППТ/МНГП/ГК	-
	52	д. Клушино	планируемая функциональная зона	7,26	в соответствии с РНГП/ППТ/МНГП/ГК	-
	53	г. Химки, мкр. Новые Химки, Куркинское ш.	планируемая функциональная зона	0,14	в соответствии с РНГП/ППТ/МНГП/ГК	-
	54	д. Перепечино	планируемая функциональная зона	0,70	в соответствии с РНГП/ППТ/МНГП/ГК	-
	ИТОГО:				110,25	
Зона рекреационных объектов иного назначения (рекреационно-жилая зона) (Р7)		Без указания местоположения	существующая функциональная зона	16,26	сохранение существующего функционального назначения	Лечебно-профилактическая медицинская организация, оказывающая медицинскую помощь в амбулаторных условиях и (или) в условиях дневного стационара (Р)

Функциональные зоны	№ на карте	Местоположение	Мероприятия территориального планирования	Площадь зоны, га	Параметры планируемого развития ¹⁴	Планируемые для размещения объекты федерального (Ф) и регионального (Р) значения ¹⁵
Зона рекреационных объектов иного назначения (рекреационно-жилая зона) (Р7)	8	г. Химки, мкр. Клязьма-Старбеево, кв. Клязьма	планируемая функциональная зона	3,80	в соответствии с РНГП/ППТ/МНГП/ГК	Лечебно-профилактическая медицинская организация, оказывающая медицинскую помощь в амбулаторных условиях и (или) в условиях дневного стационара (Р)
	ИТОГО:			20,06		
Зона рекреационно-общественно-жилая (Р8)	Без указания местоположения		существующая функциональная зона	2,08	сохранение существующего функционального назначения	-
	9	г. Химки, мкр. Клязьма-Старбеево, кв. Ивакино	планируемая функциональная зона	0,69	в соответствии с РНГП/ППТ/МНГП/ГК	-
	ИТОГО:			2,77		
ВСЕГО:				1029,99		

3.3.8. Параметры планируемого развития зон акваторий

Таблица 3.3.8.1.

Функциональные зоны	№ на карте	Местоположение	Мероприятия территориального планирования	Площадь зоны, га	Параметры планируемого развития ¹⁶	Планируемые для размещения объекты федерального (Ф) и регионального (Р) значения ¹⁷
Зона акваторий (В)	Без указания местоположения		существующее использование	16,96	сохранение существующего функционального назначения	-
	ИТОГО:			16,96		
ВСЕГО:				16,96		

3.3.9. Территории несогласованных вопросов

Таблица 3.3.9.1. Несогласованные вопросы по письму ФСБ России

Местоположение	Мероприятия территориального планирования	Площадь зоны, га	Параметры планируемого развития	Планируемые для размещения объекты Федерального (Ф), Регионального (Р) значения ¹⁸
г. Химки	Несогласованные вопросы - НВ	5,00	Несогласованные вопросы	-
ИТОГО:		5,00		
ВСЕГО:		5,00		

¹⁶ РНГП – региональные нормативы градостроительного проектирования Московской области; МНГП – местные нормативы градостроительного проектирования; ППТ – проект планировки территории; ГК – градостроительная концепция, одобренная решением Градостроительного совета Московской области. Параметры планируемого развития функциональных зон устанавливаются в соответствии с РНГП в зависимости от типа устойчивой системы расселения, типа населенных пунктов, численности населения и других показателей, могут быть уточнены на стадии ГК и ППТ.

¹⁷ Количество и местоположение планируемых объектов социальной инфраструктуры могут уточняться в соответствии с проектами планировки территории и градостроительными концепциями, одобренными решениями Градостроительного совета Московской области.

¹⁸ Количество и местоположение планируемых объектов социальной инфраструктуры могут уточняться в соответствии с проектами планировки территории и градостроительными концепциями, одобренными решениями Градостроительного совета Московской области.

3.3.10. Функционально-планировочный баланс территории городского округа Химки*

Таблица 3.3.10.1. Баланс функциональных зон городского округа Химки

Поз.	Показатели	Существующее положение		Расчётный срок	
		га	%	га	%
	Общая площадь земель в границах муниципального образования	25777,0	100	25777,0	100
1	Зона застройки многоквартирными жилыми домами (Ж1)	894,47	3,47	1456,27	5,65
2	Зона застройки индивидуальными и блокированными жилыми домами (Ж2)	3525,71	13,68	3710,91	14,40
3	Зона смешанной малоэтажной жилой застройки (Ж3)	12,38	0,05	12,38	0,05
4	Многофункциональная зона (М1)	97,70	0,38	537,47	2,09
5	Многофункциональная зона (М2)	72,13	0,28	110,25	0,43
6	Многофункциональная общественно-деловая зона (О1)	328,34	1,27	515,30	2,00
7	Зона специализированной общественной застройки (О2)	301,03	1,17	343,71	1,33
8	Общественно-производственная зона (О3)	22,82	0,09	332,29	1,29
9	Общественно-рекреационная зона (О5)	15,09	0,06	26,15	0,10
10	Производственная зона (П)	843,81	3,27	1335,64	5,18
11	Коммунально-складская зона (К)	185,69	0,72	197,61	0,77
12	Зона объектов автомобильного транспорта (Т1)	1141,64	4,43	1223,59	4,75
13	Зона объектов железнодорожного транспорта (Т2)	160,97	0,62	193,58	0,75
14	Зона объектов воздушного транспорта (Т3)	1435,01	5,57	1592,47	6,18
15	Зона объектов водного транспорта (Т4)	170,98	0,66	170,98	0,66
16	Зона сельскохозяйственного назначения (сельскохозяйственные угодья, сельскохозяйственное производство) (СХ1)	861,06	3,34	861,06	3,34
18	Зона, предназначенная для ведения садоводства и огородничества (СХ2)	1225,92	4,76	1521,70	5,90
17	Зона, предназначенная для ведения садоводства и огородничества (СХ2-1)	2,06	0,01	2,06	0,01
19	Зона озелененных территорий (лесопарки, парки, сады, скверы, бульвары, городские леса и другие) (Р1)	379,46	1,47	480,29	1,86
20	Зона лесов (Р3)	9867,35	38,28	9867,35	38,28

Поз.	Показатели	Существующее положение		Расчётный срок	
		га	%	га	%
21	Зона объектов физической культуры и массового спорта (Р4)	390,51	1,51	393,91	1,53
22	Зона объектов отдыха и туризма (Р5)	110,48	0,43	110,48	0,43
23	Зона рекреационного назначения (Р6)	15,01	0,06	15,01	0,06
24	Зона рекреационных объектов иного назначения (рекреационно-жилая зона) (Р7)	16,26	0,06	20,06	0,08
25	Зона рекреационно-общественно-жилая (Р8)	2,08	0,01	2,77	0,01
26	Зона осуществления историко-культурной деятельности (Р9)	346,31	1,34	346,31	1,34
27	Зона кладбищ (СП1)	136,71	0,53	138,52	0,54
28	Зона объектов обработки твердых строительных и коммунальных отходов, рекультивации земель (СПЗР)	40,22	0,16	40,22	0,16
29	Зона озелененных территорий специального назначения (СП4)	63,00	0,24	63,00	0,24
30	Иная зона специального назначения (СП5)	133,70	0,52	133,70	0,52
31	Зона акваторий	16,96	0,07	16,96	0,07
32	Несогласованные вопросы по заключению Федеральной службы безопасности Российской Федерации (НВ)	5,00	0,02	5,00	0,02
33	Иные зоны, пустыри	2957,14	11,47	0,00	0,00

Примечание:

* Функционально-планировочный баланс территории городского округа Химки Московской области является прогнозной оценкой и приводится в информационно-справочных целях.

3.4. Социально-экономическое развитие городского округа Химки

3.4.1. Население и трудовые ресурсы

Численность постоянного населения городского округа Химки по данным Росстата на 01.01.2024 составляет 277,19 тыс. человек.

Прогноз перспективной численности постоянного населения городского округа Химки выполнен на основе анализа существующей демографической ситуации с учётом сложившихся и прогнозируемых тенденций в области рождаемости, смертности, миграционных потоков, планируемых объёмов жилищного строительства и планируемых территориальных преобразований.

Численность населения на первую очередь (2029 год) составит 446,45 тыс. человек; на расчётный срок (2044 год) – составит 489,67 тыс. человек (таблица 3.4.1.1).

Таблица 3.4.1.1 Прогнозируемый прирост численности населения городского округа Химки

Прирост численности населения на расчетный срок, тыс. чел.	Многоквартирная жилая застройка, тыс. чел.		Индивидуальная жилая застройка, тыс. чел.	
	Первая очередь	Расчетный срок	Первая очередь	Расчетный срок
214,52	170,31	40,14	0,99	3,08

Планируемое в Генеральном плане городского округа Химки создание новых рабочих мест приведёт к увеличению числа рабочих мест с существующих 207,56 тыс. раб. мест до 295,02 тыс. раб. мест – на расчётный срок. Трудовой баланс приведён в таблице 3.4.1.2.

Таблица 3.4.1.2 Трудовой баланс городского округа Химки (тыс. человек)

Поз.	Структура трудового баланса	Существующее положение	Первая очередь	Расчётный срок
	Население, всего	277,19	446,45	489,67
	Трудовые ресурсы	182,58	294,07	322,54
	Распределение трудовых ресурсов	182,58	294,07	322,54
1	Количество рабочих мест	207,56	210,94	295,02
2	Не занято трудовой деятельностью	36,52	58,82	64,52
3	Сальдо маятниковой миграции	-61,50	24,31	-37,00

3.4.2. Развитие жилых территорий

Жилищный фонд городского округа Химки составляет 11932,3 тыс. кв. м, в том числе: многоквартирный 10794,6 тыс. кв.м., индивидуальные жилые дома – 1137,7 тыс.кв.м. Средняя жилищная обеспеченность – 43,05 кв. м. на человека. Структура жилищного фонда приведена в таблице 3.4.2.1.

Таблица 3.4.2.1 Жилищный фонд городского округа Химки

Показатель	Единица измерения	Существующее положение
Жилищный фонд, всего:	тыс. кв. м	11932,3
Многоквартирная застройка:		
площадь	тыс. кв. м	10794,6
проживает	тыс. чел.	249,12
Индивидуальная застройка:		
площадь	тыс. кв. м	1137,7
проживает	тыс. чел.	28,07

В соответствии с Муниципальной программой городского округа Химки Московской области «Жилище» на 2023-2029, утверждённой постановлением Администрации городского округа Химки Московской области от 27.12.2022 № 1504 площадь ветхого жилого фонда составляет 40,58 тыс. кв. м, количество проживающих – 1,963 тыс. человек (таблица 3.4.2.2.).

Таблица 3.4.2.2 Пообъектный перечень ветхого муниципального жилищного фонда городского округа Химки, планируемого к сносу

№ п/п	Адрес многоквартирного дома, планируемого к сносу (МКД)	Год постройки	Документ		Планируемая дата (способ) расселения МКД	Число жителей, зарегистрированных в МКД	Число жителей, планируемых к переселению в МКД	Общая площадь жилых помещений	Расселяемая площадь жилых помещений	Количество расселяемых жилых помещений
			номер	дата						
1. Ветхий муниципальный жилищный фонд городского округа Химки										
мкр. Сходня-Фирсановка										
1	1-й Леденцовский переулок, д. 8	1958	1372	19.09.2014	не определена	7	7	112	112	4
2	1-й Леденцовский переулок, д. 22	1955	1372	19.09.2014	не определена	7	7	241,3	241,3	7
3	ул. Первомайская, д. 4	1916	1606	03.11.2011	не определена	4	4	272,6	272,6	5
4	ул. Первомайская, д. 11	1953	1372	19.09.2014	не определена	30	30	464,8	464,8	8
5	ул. Первомайская, д. 13	1952	1372	19.09.2014	не определена	30	30	477,8	477,8	8
6	ул. Первомайская, д. 48	1930	1606	03.11.2011	не определена	14	14	315,6	315,6	8
7	ул. Первомайская, д. 51	1938	1372	19.09.2014	не определена	36	36	991	991	12
8	ул. Первомайская, д. 69	1960	1606	03.11.2011	не определена	14	14	353,3	353,3	6
9	ул. Первомайская, д. 77	1964	1606	03.11.2011	не определена	46	46	644,2	644,2	16
10	ул. Первомайская, д. 77а	1955	1606	03.11.2011	не определена	7	7	70,5	70,5	1
11	ул. Первомайская, д. 77б	1955	1606	03.11.2011	не определена	8	8	106,2	106,2	3
12	ул. Первомайская, д. 77 в	1955	1606	03.11.2011	не определена	4	4	68,4	68,4	4
13	ул. Первомайская, д. 77 ж	1959	1606	03.11.2011	не определена	25	25	317,4	317,4	10
14	1-й Первомайский тупик, д. 2	1955	1606	03.11.2011	не определена	26	26	799,6	799,6	12
15	1-й Первомайский тупик, д. 2а	1956	1606	03.11.2011	не определена	39	39	714,9	714,9	12
16	7-ой Гвардейской дивизии, д. 5	1925	1606	03.11.2011	не определена	4	4	193,3	193,3	2
17	ул. Горная, д. 22	1930	1606	03.11.2011	не определена	8	8	164,8	164,8	5
18	ул. Горная, д. 30/31	1930	1606	03.11.2011	не определена	3	3	213,3	213,3	3
19	ул. Маяковского, д. 1 (Фирсановка)	1961	1372	19.09.2014	не определена	14	14	324,6	324,6	8
20	ул. Суворова, д. 6 (Фирсановка)	1949	1606	03.11.2011	не определена	0	0	220,1	220,1	4
21	ул. Суворова, д. 8 (Фирсановка)	1949	1606	03.11.2011	не определена	0	0	213,6	213,6	4

№ п/п	Адрес многоквартирного дома, планируемого к сносу (МКД)	Год постройки	Документ		Планируемая дата (способ) расселения МКД	Число жителей, зарегистрированных в МКД	Число жителей, планируемых к переселению в МКД	Общая площадь жилых помещений	Расселяемая площадь жилых помещений	Количество расселяемых жилых помещений
			номер	дата						
22	ул. Суворова, д. 10 (Фирсановка)	1949	1606	03.11.2011	не определена	0	0	267,5	267,5	6
23	ул. Октябрьская, д. 1 (Фирсановка)	1958	1606	03.11.2011	не определена	10	10	214,8	214,8	4
24	ул. Первомайская, д. 11 (Фирсановка)	1949	1606	03.11.2011	не определена	5	5	177,8	177,8	3
25	ул. Пролетарская, д. 14 А	1958	1606	03.11.2011	не определена	4	4	66,2	66,2	2
26	ул. Пролетарская, д. 14 Б	1958	1606	03.11.2011	не определена	8	8	120,9	120,9	4
27	ул. Ленинградская, д. 10	1940	1606	03.11.2011	не определена	12	12	160,2	160,2	5
28	ул. Ленина, д. 2	1948	1606	03.11.2011	не определена	3	3	298,4	298,4	4
29	ул. Ленина, д. 35	1926	1606	03.11.2011	не определена	8	8	295,7	295,7	5
30	ул. Ленина, д. 38	1926	1606	03.11.2011	не определена	4	4	161,1	161,1	5
31	ул. Горького, д. 36	1917	1606	03.11.2011	не определена	13	13	247,4	247,4	6
32	1-й Железнодорожный тупик, д. 3	1917	1606	03.11.2011	не определена	11	11	276,5	276,5	10
33	ул. Железнодорожная, д. 7	1930	1606	03.11.2011	не определена	8	8	146,2	146,2	4
34	ул. Железнодорожная, д. 39	1928	1606	03.11.2011	не определена	1	1	108,6	108,6	3
35	ул. Железнодорожная, д. 43	1973	1606	03.11.2011	не определена	8	8	269,1	269,1	8
36	ул. Кирова, д. 10а	1930	1606	03.11.2011	не определена	6	6	174,4	174,4	6
37	3-я Пионерская, д. 4	1932	1606	03.11.2011	не определена	12	12	255,3	255,3	9
38	ул. Фрунзе, д. 19	1959	1606	03.11.2011	не определена	5	5	58,7	58,7	3
39	ул. Фрунзе, д. 44	1935	1372	19.09.2014	не определена	30	30	620,1	620,1	12
40	1-ый Мичуринский тупик, д. 2/5	1960	1606	03.11.2011	не определена	7	7	155,1	155,1	5
41	ул. Мичурина, д. 14	1958	1606	03.11.2011	не определена	2	2	108,4	108,4	3
42	ул. Овражная, д. 12/ 1	1948	1606	03.11.2011	не определена	9	9	179,9	179,9	3
43	ул. Овражная, д. 25	1938	1606	03.11.2011	не определена	14	14	225,6	225,6	4
44	ул. Октябрьская, д. 5	1940	1606	03.11.2011	не определена	12	12	196,2	196,2	4
45	ул. Речная, д. 14 (Фирсановка)	1954	1372	19.09.2014	не определена	11	11	313,1	313,1	8

№ п/п	Адрес многоквартирного дома, планируемого к сносу (МКД)	Год постройки	Документ		Планируемая дата (способ) расселения МКД	Число жителей, зарегистрированных в МКД	Число жителей, планируемых к переселению в МКД	Общая площадь жилых помещений	Расселяемая площадь жилых помещений	Количество расселяемых жилых помещений
			номер	дата						
46	ул. Речная, д. 16 (Фирсановка)	1952	1372	19.09.2014	не определена	12	12	365,3	365,3	8
47	ул. Сан. Артема Сергеева, д. 1, (Фирсановка)	1960	1372	19.09.2014	не определена	72	72	1543,5	1543,5	36
48	ул. Черняховского, д. 30	1970	1606	03.11.2011	не определена	5	5	84,2	84,2	2
мкр. Подрезково										
49	ул. Центральная, д. 3	1958	1606	03.11.2011	31.12.2024	63	63	1069,8	1069,8	24
50	ул. Центральная, д. 5	1959	1606	03.11.2011	31.12.2024	55	55	1057,4	1057,4	24
мкр. Клязьма-Старбеево										
51	кв. Свистуха, д. 1а	1963	1372	19.09.2014	не определена	42	42	1315,9	1315,9	24
г. Химки										
52	ул. Бурденко, д. 2	1935	1372	19.09.2014	не определена	173	173	2684,9	2684,9	40
53	ул. Бурденко, д. 4/13	1935	1372	19.09.2014	не определена	144	144	2768,6	2768,6	39
54	ул. Павлова, д. 3	1938	1606	03.11.2011	31.12.2027	26	26	580,4	580,4	8
55	ул. Павлова, д. 5	1939	1606	03.11.2011	31.12.2027	36	36	573,6	573,6	8
56	ул. Павлова, д. 6а	1939	1606	03.11.2011	31.12.2027	29	29	578,7	578,7	8
57	ул. Павлова, д. 6	1939	1606	03.11.2011	31.12.2027	32	32	598,3	598,3	8
58	ул. Павлова, д. 7	1960	1606	03.11.2011	не определена	95	95	2069,2	2069,2	49
59	ул. Ак. Грушина, д. 14	1953	1606	03.11.2011	31.12.2023	12	12	398,7	398,7	8
60	ул. Ак. Грушина, д. 16/2	1959	1606	03.11.2011	31.12.2023	37	37	571,7	571,7	12
61	ул. Ак. Грушина, д. 28/1	1940	1606	03.11.2011	31.12.2027	38	38	584,3	584,3	8
62	ул. Ак. Грушина, д. 30	1958	1606	03.11.2011	не определена	83	83	1619,5	1619,5	24
63	ул. Станиславского, д. 4	1949	1606	03.11.2011	31.12.2023	25	25	577,9	577,9	12
64	ул. Станиславского, д. 4А	1949	1606	03.11.2011	31.12.2023	21	21	574	574	12
65	ул. Станиславского, д. 10	1949	1606	03.11.2011	31.12.2023	28	28	558,3	558,3	12
66	ул. Мичурина, д. 23	1961	1606	03.11.2011	не определена	99	99	2028,4	2028,4	48
67	ул. Мичурина, д. 25	1961	1606	03.11.2011	не определена	115	115	2037,2	2037,2	48
68	ул. Мичурина, д. 27	1961	1606	03.11.2011	не определена	90	90	2042,9	2042,9	48
69	ул. Мичурина, д. 29	1963	1606	03.11.2011	не определена	102	102	1924,5	1924,5	46
Всего:						1963	1963	40583,7	40583,7	824

В соответствии с Муниципальной программой городского округа Химки Московской области «Переселение граждан из аварийного жилищного фонда», утверждённой постановлением Администрации городского округа Химки Московской области от 22.08.2024 № 1461 площадь аварийного жилого фонда составляет 1,12 тыс. кв. м, количество проживающих – 0,072 тыс. человек (таблица 3.4.2.3.).

Таблица 3.4.2.3 Аварийный фонд в городском округе Химки

№ п/п	Адрес многоквартирного дома, планируемого к сносу (МКД)	Документ		Общая площадь жилых помещений	Количество расселяемых жилых помещений	Кол-во человек
		номер	дата	кв.м.	шт.	чел.
1	пос. санаторий Мцыри, д. 24	28	27.01.2014	70,3	2	4
2	пос. санатория Энергия, д. 6	389	27.12.2011	311,5	9	14
3	пос. санатория Энергия, д. 8	1665	08.10.2021	736,2	28	54

Генеральным планом городского округа Химки предусмотрено размещение новой многоквартирной и индивидуальной жилой застройки в соответствии с утвержденными ранее проектами планировки территории, градостроительными концепциями и на свободных территориях, в том числе для расселения жителей ветхого и аварийного фонда. Общая площадь территорий, планируемых под размещение объектов жилого назначения, составляет 1191,27 га. Размещение нового жилищного строительства приведено в таблице 3.4.2.4.

Таблица 3.4.2.4. Размещение нового жилищного строительства в городском округе Химки

Планировочный район	Территория, га	Планируемый жилищный фонд, тыс.кв.м	Планируемое население, тыс. чел.
Планировочный район Клязьма-Старбеево	233,27	1575,79	54,03
Планировочный район Кутузовское	329,03	1594,11	51,48
Планировочный район Левобережный	0,08	0,60	0,02
Планировочный район Луневское	202,37	946,78	33,70
Планировочный район Новогорск	49,33	61,80	1,33
Планировочный район Новые Химки	14,51	214,72	7,44
Планировочный район Планерная	1,09	14,29	0,25
Планировочный район Подрезково	21,21	278,67	9,88
Планировочный район Старые Химки	305,01	1253,94	45,37
Планировочный район Сходня	34,18	316,46	10,81
Планировочный район Фирсановка	1,19	6,00	0,21
ИТОГО :	1191,27	6263,16	214,52

Расчёт возможных объёмов жилищного строительства произведён в соответствии с нормативами градостроительного проектирования Московской области, утверждёнными постановлением Правительства Московской области от 17.08.2015 № 713/30 (далее по тексту – РНГП).

Объём нового жилищного строительства составит:

Объём нового жилищного строительства составит:

на первую очередь – 5001,4 тыс. кв. м;

на расчётный срок – 6263,2 тыс. кв. м.

В соответствии с предложениями по развитию жилищного комплекса на первую очередь общая площадь жилищного фонда составит 16892,0 тыс.кв.м, средняя жилищная обеспеченность 37,84 кв. м на человека, на расчётный срок общая площадь жилищного фонда составит 18153,8 тыс.кв.м, средняя жилищная обеспеченность 37,07 кв. м на человека.

Динамика жилищного фонда округа приведена в таблице 3.4.2.5.

Таблица 3.4.2.5 Динамика жилищного фонда и постоянного населения

Жилищный фонд	Существующее положение		Первая очередь				Расчётный срок (в том числе первая очередь)			
	Жилищный фонд, тыс. кв. м	Население, тыс. чел.	Сохраняемый жилищный фонд, тыс. кв. м	Новое стр-во, тыс. кв.м	Жилищный фонд, тыс. кв. м	Население, тыс. человек	Сохраняемый жилищный фонд, тыс. кв. м	Новое стр-во, тыс. кв.м	Жилищный фонд, тыс. кв. м	Население, тыс. человек
<i>Всего по ГО Химки</i>	<i>11932,3</i>	<i>277,19</i>	<i>11890,6</i>	<i>5001,4</i>	<i>16892,0</i>	<i>446,45</i>	<i>11890,6</i>	<i>6263,2</i>	<i>18153,8</i>	<i>489,67</i>
многоквартирный	10794,6	249,12	10752,9	4929,4	15682,3	417,39	10752,9	6053,0	16805,9	457,53
индивидуальный	1137,7	28,07	1137,7	72,0	1209,7	29,06	1137,7	210,2	1347,9	32,14

3.4.3. Сезонное население

Генеральным планом городского округа Химки предусматривается развитие территорий, предназначенных для ведения садоводства и огородничества – всего на расчётный срок 295,78 га.

При освоении данных территориальных ресурсов объём нового строительства составит 236,64 тыс. кв. м с населением около 6,23 тыс. человек (таблица 3.4.3.1).

Таблица 3.4.3.1 Территории планируемого размещения застройки

№ на карте	Местоположение	Территория, га	Очередность реализации	Расчётный жилищный фонд, тыс. кв. м	Планируемое население, тыс. человек
	Всего по городскому округу Химки	295,78		236,64	6,230
2	вблизи д. Брехово	1,09	Расчетный срок	0,87	0,023
3	вблизи д. Брехово	0,12	Расчетный срок	0,10	0,003
4	д. Лугинино	0,03	Расчетный срок	0,02	0,001
5	вблизи д. Брехово	0,55	Расчетный срок	0,44	0,012
6	д. Поярково	0,12	Расчетный срок	0,10	0,003
7	вблизи д. Елино	0,50	Расчетный срок	0,40	0,011
8	вблизи д. Брехово	27,56	Расчетный срок	22,05	0,580
9	д. Лунево	9,97	Расчетный срок	7,98	0,210
10	д. Лугинино	8,50	Расчетный срок	6,80	0,179
11	вблизи д. Брехово	0,80	Расчетный срок	0,64	0,017
12	д. Брехово	15,73	Расчетный срок	12,58	0,331
13	вблизи д. Брехово	4,26	Расчетный срок	3,41	0,090
14	вблизи д. Брехово	41,91	Расчетный срок	33,53	0,882
15	вблизи д. Брехово	2,07	Расчетный срок	1,66	0,044
16	вблизи д. Брехово	23,17	Расчетный срок	18,54	0,488
17	д. Юрлово	50,65	Расчетный срок	40,52	1,066
18	д. Лугинино	18,55	Расчетный срок	14,84	0,391
19	д. Голиково	60,94	Расчетный срок	48,75	1,283
20	д. Елино	0,34	Расчетный срок	0,27	0,007
21	вблизи д. Юрлово	28,82	Расчетный срок	23,06	0,607
22	вблизи д. Поярково	0,10	Расчетный срок	0,08	0,002

3.4.4. Социальная сфера

3.4.4.1. Планируемое размещение объектов социально-культурного и коммунально-бытового обслуживания федерального значения

Учреждения высшего образования

На территории городского округа Химки размещены и функционируют следующие образовательные организации высшего образования:

- Федеральное государственное бюджетное военное образовательное учреждение высшего образования «Академия гражданской защиты Министерства Российской Федерации по делам гражданской обороны, чрезвычайным ситуациям и ликвидации последствий стихийных бедствий», подведомственное Министерству Российской Федерации по делам гражданской обороны, чрезвычайных ситуаций и ликвидации последствий стихийных бедствий;
- Федеральное государственное бюджетное образовательное учреждение высшего

- образования «Московский государственный институт культуры», подведомственное Минкультуры России;
- Филиал «Ракетно-космическая техника» федерального государственного бюджетного образовательного учреждения высшего образования «Московский авиационный институт (национальный исследовательский университет)».

Среднеспециальные образовательные учреждения

- Филиал «Ракетно-космическая техника» федерального государственного бюджетного образовательного учреждения высшего образования «Московский авиационный институт (национальный исследовательский университет)».

В Схеме территориального планирования Российской Федерации в области здравоохранения, утверждённой распоряжением Правительства Российской Федерации от 28.12.2012 № 2607-р¹⁹ приводятся сведения о видах, назначении и наименованиях планируемых для размещения объектов федерального значения в области здравоохранения, их основные характеристики и местоположение. Сведения применительно к территории городского округа Химки отсутствуют.

В Схеме территориального планирования Российской Федерации в области высшего образования, утверждённой Распоряжением Правительства Российской Федерации от 26.02.2013 № 247-р²⁰ приводятся сведения о видах, назначении и наименованиях планируемых для размещения объектов федерального значения в области высшего образования, их основные характеристики и местоположение. Сведения применительно к территории городского округа Химки отсутствуют.

3.4.4.2. Размещение объектов социально-культурного и коммунально-бытового обслуживания регионального значения^{21,22}

Расчёт нормативной потребности в учреждениях социально-культурного и коммунально-бытового обслуживания населения регионального значения городского округа Химки на существующее и расчётное население в соответствии с нормативами градостроительного проектирования Московской области, утверждёнными постановлением Правительства Московской области от 17.08.2015 № 713/30²³ (далее по тексту – РНГП) приведён в таблице 3.4.4.2.1.

¹⁹ Распоряжение Правительства Российской Федерации от 28.12.2012 № 2607-р «Об утверждении схемы территориального планирования Российской Федерации в области здравоохранения».

²⁰ Распоряжение Правительства Российской Федерации от 26.02.2013 № 247-р «Об утверждении схемы территориального планирования Российской Федерации в области высшего образования».

²¹ Данные по объектам регионального значения приведены в информационных целях.

²² Емкость (мощность) объектов приводится ориентировочно и будет определяться (уточняться) на стадии разработки ППТ в соответствии с РНГП, а также согласно Программам Комплексного Развития муниципального образования и Адресным инвестиционным программам Московской области.

²³ Постановление Правительства Московской области от 17.08.2015 № 713/30 «Об утверждении нормативов градостроительного проектирования Московской области».

Таблица 3.4.4.2.1 Расчёт нормативной потребности в учреждениях социально-культурного и коммунально-бытового обслуживания населения регионального значения

Поз.	Наименование учреждений обслуживания	Единица измерения	Нормативный показатель на 1000 жителей	Существующие сохраняемые учреждения	Требуется по нормативу		
					Существующее положение	Первая очередь	Расчётный срок (включая первую очередь)
1. Объекты здравоохранения							
1.1.	Лечебно-профилактические медицинские организации (кроме санаторно-курортной), оказывающие медицинскую помощь в стационарных условиях, их структурные подразделения (больничные стационары)	коек	8,1	932	2245	3616	3966
1.2.	Лечебно-профилактические медицинские организации, оказывающие медицинскую помощь в амбулаторных условиях и (или) в условиях дневного стационара (амбулаторно-поликлиническое учреждение), обособленные структурные подразделения медицинской организации, оказывающие первичную медико-санитарную помощь (ФАП / ВОП)	пос./см	17,75	4778	4920	7924	8692
1.3.	Медицинские организации, оказывающие скорую медицинскую помощь, их структурное подразделение (станция скорой помощи)	автомобилей	0,1	18	28	45	49
2. Объекты социальной обслуживания							
2.1	Комплексные, полустационарные и нестационарные организации социального обслуживания (УКЦСОН)	объектов	1 УКЦСОН на население от 25000 до 75000 человек	3	6	9	10

3.4.4.2.1. Объекты здравоохранения

Больничные стационары

На территории городского округа Химки расположен ГУПМС «Санаторий им. Артема».

В соответствии с данными Министерства здравоохранения Московской области (письмо от 20.06.2024 №14ИСХ-15498/2024-14-01) на территории городского округа Химки имеются следующие объекты здравоохранения:

- больничные стационары (единиц) – 9, ёмкость (коек) – 932;
- амбулаторно-поликлинические учреждения (единиц) – 41, ёмкость (посещений в смену) – 4778;
- станциями скорой помощи (автомобилей) – 18.

В соответствии РНГП нормативный показатель обеспеченности населения амбулаторно-поликлиническими учреждениями составляет 17,75 пос./смену на 1 тыс. чел., обеспеченности населения в больничных койках – 8,1 коек на 1 тыс. чел., станциями скорой помощи – 0,1 автомобиль на 1 тыс. населения.

- нормативная потребность существующего населения в больничных стационарах (коек) – 2245, планируемого населения на расчетный срок (коек) – 3966.
- нормативная потребность существующего населения в амбулаторно-поликлинических учреждениях (посещений в смену) – 4920, планируемого населения на расчетный срок – 8692;
- нормативная потребность существующего населения в станциях скорой помощи (автомобилей) – 28, планируемого населения на расчетный срок – 49.

В Генеральном плане городского округа Химки в соответствии со Схемой территориального планирования Московской области – основные положения градостроительного развития (утв. постановлением Правительства Московской области от 11.07.2027 №517/23), с распоряжением заместителя Председателя Правительства Московской области от 12.08.2022 № 64-р «Об утверждении адресного перечня объектов здравоохранения, строительство (реконструкция) которых осуществляется за счет внебюджетных источников в 2019-2026 годах», утвержденными проектами планировки территории, градостроительными концепциями отображается планируемое строительство больничных стационаров (таблица 3.4.4.2.1.1), амбулаторно-поликлинических учреждений (таблица 3.4.4.2.1.2) и станций скорой помощи (таблица 3.4.4.2.1.3).

Таблица 3.4.4.2.1.1 Планируемые лечебно-профилактические медицинские организации (кроме санаторно-курортной), оказывающие медицинскую помощь в стационарных условиях, из структурные подразделения (больничные стационары)

Номер объекта на карте	Местоположение	Наименование объекта	Ёмкость, коек	Очерёдность
1*	мкр. Новые Химки	Лечебно-профилактическая медицинская организация (кроме санаторно-курортной), оказывающая медицинскую помощь в стационарных условиях, ее структурное подразделение (реконструкция)	288	Расчетный срок
2*	г. Химки, мкр. Клязьма-Старбеево (50:10:0020803:1291)	Лечебно-профилактическая медицинская организация (кроме санаторно-курортной), оказывающая медицинскую помощь в стационарных условиях, ее структурное подразделение	1000	Расчетный срок

Номер объекта на карте	Местоположение	Наименование объекта	Ёмкость, коек	Очерёдность
41*	д. Лунево (50:09:0060736:1166)	Лечебно-профилактическая медицинская организация (кроме санаторно-курортной), оказывающая медицинскую помощь в стационарных условиях, ее структурное подразделение	1580	Расчетный срок
ИТОГО:			2868	

Примечание: * размещением в соответствии со Схемой территориального планирования Московской области - основные положений градостроительного развития, утверждённой постановлением Правительства Московской области от 11.07.2007 № 517/23.

Вследствие дефицита свободной территории местоположение и мощность больничных стационаров должны быть уточнены на последующих стадиях проектирования.

Таблица 3.4.4.2.1.2 Планируемые лечебно-профилактические медицинские организации, оказывающие медицинскую помощь в амбулаторных условиях и (или) в условиях дневного стационара (амбулаторно-поликлинические учреждения), обособленные структурные подразделения медицинских организаций, оказывающие первичную медико-санитарную помощь (ФАП / ВОП)

Номер объекта на карте	Местоположение	Наименование объекта	Ёмкость, пос./смену	Очерёдность
3*	мкр. Новогорск, территория пансионата	Лечебно-профилактическая медицинская организация, оказывающая медицинскую помощь в амбулаторных условиях и (или) в условиях дневного стационара	60	Расчетный срок
5*	д. Подолино	Лечебно-профилактическая медицинская организация, оказывающая медицинскую помощь в амбулаторных условиях и (или) в условиях дневного стационара	485	Первая очередь
6*	мкр. Сходня, вблизи ул. Октябрьской	Лечебно-профилактическая медицинская организация, оказывающая медицинскую помощь в амбулаторных условиях и (или) в условиях дневного стационара	50	Расчетный срок
7*	мкр. Подрезково, ул. Комсомольская	Лечебно-профилактическая медицинская организация, оказывающая медицинскую помощь в амбулаторных условиях и (или) в условиях дневного стационара	110	Расчетный срок
8*	мкр. Старые Химки	Лечебно-профилактическая медицинская организация, оказывающая медицинскую помощь в амбулаторных условиях и (или) в условиях дневного стационара	100	Первая очередь
9*	мкр. Сходня, ул. Фрунзе	Лечебно-профилактическая медицинская организация, оказывающая медицинскую помощь в амбулаторных условиях и (или) в условиях дневного стационара	400	Расчетный срок
10 ²	мкр. Старые Химки, ул. Рабочая	Лечебно-профилактическая медицинская организация, оказывающая медицинскую помощь в амбулаторных условиях и (или) в условиях дневного стационара	215	Первая очередь
11*	мкр. Старые Химки	Лечебно-профилактическая медицинская организация, оказывающая медицинскую помощь в амбулаторных условиях и (или) в условиях дневного стационара	100	Расчетный срок

Номер объекта на карте	Местоположение	Наименование объекта	Ёмкость, пос./смену	Очередность
12*	мкр Старые Химки, Северо-Многофункциональная зона "Химки"	Лечебно-профилактическая медицинская организация, оказывающая медицинскую помощь в амбулаторных условиях и (или) в условиях дневного стационара	100	Первая очередь
13*	мкр. Клязьма-Старбеево, вблизи квартала «Клязьма» (50:10:0020802:11)	Обособленное структурное подразделение медицинской организации, оказывающей первичную медико-санитарную помощь (ВОП)	58	Первая очередь
14*	д. Рузино	Лечебно-профилактическая медицинская организация, оказывающая медицинскую помощь в амбулаторных условиях и (или) в условиях дневного стационара	50	Первая очередь
15*	д. Елино, Ленинградское ш.	Лечебно-профилактическая медицинская организация, оказывающая медицинскую помощь в амбулаторных условиях и (или) в условиях дневного стационара	91	Первая очередь
16*	д. Брехово, восток	Лечебно-профилактическая медицинская организация, оказывающая медицинскую помощь в амбулаторных условиях и (или) в условиях дневного стационара	500	Первая очередь
17*	мкр. Клязьма-Старбеево, вблизи квартала «Клязьма» (50:10:0020903:88)	Обособленное структурное подразделение медицинской организации, оказывающей первичную медико-санитарную помощь (ВОП)	25	Первая очередь
18*	мкр Старые Химки, Северо-Многофункциональная зона "Химки"	Лечебно-профилактическая медицинская организация, оказывающая медицинскую помощь в амбулаторных условиях и (или) в условиях дневного стационара	100	Первая очередь
19*	мкр. Клязьма-Старбеево, квартал Ивакино	Лечебно-профилактическая медицинская организация, оказывающая медицинскую помощь в амбулаторных условиях и (или) в условиях дневного стационара	420	Расчетный срок
20*	мкр. Клязьма-Старбеево, ул. Проездная	Лечебно-профилактическая медицинская организация, оказывающая медицинскую помощь в амбулаторных условиях и (или) в условиях дневного стационара	70	Расчетный срок
21*	мкр. Старые Химки, ул. Кудрявцева	Лечебно-профилактическая медицинская организация, оказывающая медицинскую помощь в амбулаторных условиях и (или) в условиях дневного стационара	100	Расчетный срок
22*	мкр. Клязьма-Старбеево, квартал Свистуха	Лечебно-профилактическая медицинская организация, оказывающая медицинскую помощь в амбулаторных условиях и (или) в условиях дневного стационара	50	Первая очередь
23*	мкр. Подрезково, ул. Центральная	Лечебно-профилактическая медицинская организация, оказывающая медицинскую помощь в амбулаторных условиях и (или) в условиях дневного стационара	281	Первая очередь
24*	мкр. Подрезково, Тепличный пр-д	Лечебно-профилактическая медицинская организация, оказывающая медицинскую помощь в амбулаторных условиях и (или) в условиях дневного стационара	100	Расчетный срок

Номер объекта на карте	Местоположение	Наименование объекта	Ёмкость, пос./смену	Очередность
26*	мкр. Клязьма-Старбеево (50:10:0020402:2653)	Лечебно-профилактическая медицинская организация, оказывающая медицинскую помощь в амбулаторных условиях и (или) в условиях дневного стационара	100	Расчетный срок
27*	мкр. Новороск, возле СНТ «Рубикон»	Обособленное структурное подразделение медицинской организации, оказывающей первичную медико-санитарную помощь (ВОП)	20	Первая очередь
28*	мкр. Клязьма-Старбеево, квартал Ивакино	Лечебно-профилактическая медицинская организация, оказывающая медицинскую помощь в амбулаторных условиях и (или) в условиях дневного стационара	300	Первая очередь
29*	мкр. Новые Химки, ул. Панфилова, Куркинское ш.	Лечебно-профилактическая медицинская организация, оказывающая медицинскую помощь в амбулаторных условиях и (или) в условиях дневного стационара	50	Расчетный срок
30* ³	мкр. Новые Химки, ул. Парковая	Лечебно-профилактическая медицинская организация, оказывающая медицинскую помощь в амбулаторных условиях и (или) в условиях дневного стационара	-	Первая очередь
31*	д. Рузино	Лечебно-профилактическая медицинская организация, оказывающая медицинскую помощь в амбулаторных условиях и (или) в условиях дневного стационара	110	Первая очередь
32*	д. Юрлово	Лечебно-профилактическая медицинская организация, оказывающая медицинскую помощь в амбулаторных условиях и (или) в условиях дневного стационара	319	Расчетный срок
33	д. Поярково	Лечебно-профилактическая медицинская организация, оказывающая медицинскую помощь в амбулаторных условиях и (или) в условиях дневного стационара	160	Первая очередь
34*	мкр. Клязьма-Старбеево, вблизи квартала «Клязьма» (50:10:0020803:1260)	Лечебно-профилактическая медицинская организация, оказывающая медицинскую помощь в амбулаторных условиях и (или) в условиях дневного стационара	200	Первая очередь
42*	г. Химки, мкр. Старые Химки, ул. Чкалова, д. 2/21	Лечебно-профилактическая медицинская организация, оказывающая медицинскую помощь в амбулаторных условиях и (или) в условиях дневного стационара (реконструкция)	500	Расчетный срок
44	д. Поярково	Лечебно-профилактическая медицинская организация, оказывающая медицинскую помощь в амбулаторных условиях и (или) в условиях дневного стационара	135	Первая очередь
ИТОГО:			5359	

Примечание: * размещение в соответствии со Схемой территориального планирования Московской области - Основные положений градостроительного развития, утверждённой постановлением Правительства Московской области от 11.07.2007 № 517/23.

² Размещение в соответствии с проектом планировки территории, утверждённому распоряжением Министерства жилищной политики Московской области от 10.04.2024 № УДПТ17/0012-24 «Об утверждении проекта планировки территории и проекта межевания территории по адресу: Московская область, г.о. Химки, ул. Рабочая, этап 1.

³ Размещение в соответствии с распоряжением заместителя Председателя Правительства Московской области от 12.08.2022 № 64-р «Об утверждении адресного перечня объектов здравоохранения,

строительство (реконструкция) которых осуществляется за счет внебюджетных источников в 2019-2026 годах».

Таблица 3.4.4.2.1.3. Планируемые медицинские организации, оказывающие скорую медицинскую помощь, их структурные подразделения (станции скорой помощи)

Номер объекта на карте	Местоположение	Наименование объекта	Емкость, автомобилей	Очередность
35*	мкр. Сходня	Медицинская организация, оказывающая скорую медицинскую помощь, ее структурное подразделение (станция скорой помощи)	6	Первая очередь
36*	г. Химки, мкр. Левобережный	Медицинская организация, оказывающая скорую медицинскую помощь, ее структурное подразделение (станция скорой помощи)	2	Расчетный срок
37*	мкр. Новые Химки	Медицинская организация, оказывающая скорую медицинскую помощь, ее структурное подразделение (станция скорой помощи)	5	Расчетный срок
38*	мкр-н Клязьма-Старбеево, квартал Ивакино (50:10:0020402:945)	Медицинская организация, оказывающая скорую медицинскую помощь, ее структурное подразделение (станция скорой помощи)	3	Расчетный срок
39	д. Поярково	Медицинская организация, оказывающая скорую медицинскую помощь, ее структурное подразделение (станция скорой помощи)	2	Первая очередь
40*	мкр. Клязьма-Старбеево (50:10:0020803:1291)	Медицинская организация, оказывающая скорую медицинскую помощь, ее структурное подразделение (станция скорой помощи)	5	Первая очередь
43*	д. Лунево (50:09:0060736:1166)	Медицинская организация, оказывающая скорую медицинскую помощь, ее структурное подразделение (станция скорой помощи)	11	Расчетный срок
ИТОГО:			34	

Примечание: * размещение в соответствии со Схемой территориального планирования Московской области - основные положений градостроительного развития, утверждённой постановлением Правительства Московской области от 11.07.2007 № 517/23.

Местоположение и мощность объектов должны быть уточнены на последующих стадиях проектирования;

3.4.4.2.2. Объекты социального обслуживания

На территории городского округа Химки расположены объекты социального обслуживания населения:

- ГКУ СО МО «Химкинский социально-реабилитационный центр для несовершеннолетних»;
- ГБУ СО МО «Химкинский комплексный кризисный центр помощи женщинам «Спасение»;
- ГБУ СО МО «Химкинский комплексный центр социального обслуживания и реабилитации «Химкинский».

Нормативная потребность существующего населения в объектах социального обслуживания населения (объектов) составляет 6, планируемого населения на расчетный срок – 10.

Генеральным планом городского округа Химки Генеральным планом городского округа Химки в соответствии со Схемой территориального планирования Московской области – основные положения градостроительного развития (утв. постановлением Правительства Московской области от 11.07.2027 № 517/23) отображается размещение

универсальных комплексных центров социального обслуживания населения (таблица 3.4.4.2.2.1).

Таблица 3.4.4.2.2.1 Планируемые комплексные, полустационарные и нестационарные организации социального обслуживания (УКЦСОН)

Номер объекта на карте	Местоположение	Наименование объекта	Очередность
1*	мкр. Сходня, ул. Горная, д. 8	Комплексные, полустационарные и нестационарные организации социального обслуживания (УКЦСОН)	Первая очередь
2*	мкр. Клязьма-Старбеево	Комплексные, полустационарные и нестационарные организации социального обслуживания (УКЦСОН)	Первая очередь
3*	мкр. Новые Химки	Комплексные, полустационарные и нестационарные организации социального обслуживания (УКЦСОН)	Первая очередь
4*	мкр. Клязьма-Старбеево	Комплексные, полустационарные и нестационарные организации социального обслуживания (УКЦСОН)	Расчетный срок
5*	д. Брехово	Комплексные, полустационарные и нестационарные организации социального обслуживания (УКЦСОН)	Первая очередь
6*	ГО Химки (д. Владычино)	Комплексные, полустационарные и нестационарные организации социального обслуживания (УКЦСОН)	Расчетный срок

Примечание: * размещение в соответствии со Схемой территориального планирования Московской области - основные положений градостроительного развития, утверждённой постановлением Правительства Московской области от 11.07.2007 № 517/23 (ред. от 16.04.2024).

Вследствие дефицита свободной территории местоположение и мощность больничных стационаров должны быть уточнены на последующих стадиях проектирования.

3.4.4.2.3. Объекты образования

Среднеспециальные образовательные учреждения

На территории городского округа Химки размещены и функционируют следующие образовательные организации среднего профессионального образования:

- Государственное бюджетное профессиональное образовательное учреждение Московской области «Училище (техникум) олимпийского резерва № 3»;
- Государственное бюджетное профессиональное образовательное учреждение Московской области «Химкинский техникум»;
- Государственное автономное профессиональное образовательное учреждение Московской области «Московский Губернский колледж искусств».

В Генеральном плане городского округа Химки в соответствии со Схемой территориального планирования Московской области – основные положения градостроительного развития (утв. постановлением Правительства Московской области от 11.07.2027 № 517/23) учитываются мероприятия по планируемой реконструкции объектов регионального значения в области образования (см. таблицу 3.4.4.2.3.1).

Таблица 3.4.4.2.3.1.

Номер на карте	Наименование	Статус (планируемый к размещению, планируемый к реконструкции)	Основание для размещения	Городской округ	Местоположение	Единица измерения
1*	Государственное автономное профессиональное образовательное учреждение Московской области "Московский Губернский колледж искусств"	Планируемый к реконструкции	Программа МО "Строительство объектов социальной инфраструктуры"	Химки	г. Химки, ул. Библиотечная, д. 10	58 мест

* В соответствии со Схемой территориального планирования Московской области - основные положения градостроительного развития, утверждённой постановлением Правительства Московской области от 11.07.2007 № 517/23 (ред. от 16.04.2024).

3.4.4.2.4. Объекты физической культуры и массового спорта

В Генеральном плане городского округа Химки в соответствии со Схемой территориального планирования Московской области – основные положения градостроительного развития (утв. постановлением Правительства Московской области от 11.07.2027 № 517/23) учитываются мероприятия по планируемым объектам регионального значения в сфере физической культуры и спорта (таблица 3.4.4.2.4.1).

Таблица 3.4.4.2.4.1.

Номер на карте	Наименование	Статус объекта	Основание для размещения	Городской округ	Местоположение	Емкость
2*	Новый корпус учебно-тренировочной базы ФК "Динамо-Москва" и прилегающей инфраструктуры	Планируемый к реконструкции	Письмо Министерства физической культуры и спорта Московской области от 06.02.2024 № 23Исх-582	Химки	г. Химки, мкр. Новогорск, ул. Соколовская, КУ 50:10:0000000:14698	н/д

* размещение в соответствии со Схемой территориального планирования Московской области - основные положения градостроительного развития, утверждённой постановлением Правительства Московской области от 11.07.2007 № 517/23.

3.4.4.3. Потребность в объектах социально-культурного и коммунально-бытового обслуживания населения местного значения²⁴

Расчёт нормативной потребности в учреждениях социально-культурного и коммунально-бытового обслуживания местного значения на существующее и планируемое население городского округа Химки приведён в таблице 3.4.4.3.1.

²⁴ Емкость (мощность) объектов приводится ориентировочно и будет определяться (уточняться) на стадии разработки ППТ в соответствии с РНГП, а также согласно Программам Комплексного Развития муниципального образования и Адресным инвестиционным программам Московской области.

Таблица 3.4.4.3.1 Расчёт нормативной потребности в учреждениях социально-культурного и коммунально-бытового обслуживания населения местного значения

Поз.	Наименование учреждений обслуживания	Единица измерения	Нормативный показатель на 1000 жителей	Существующие сохраняемые учреждения	Требуется по нормативу		
					Существующее положение	Первая очередь	Расчётный срок (включая первую очередь)
1. Объекты образования							
1.1.	Общеобразовательные организации	мест	135	27968	37421	60271	66105
1.2.	Дошкольные образовательные организации	мест	65	11769	18017	29019	31829
2. Объекты культуры и искусства							
2.1.	Объекты культурно-досугового (клубного) типа	посадочных мест	5	1493	1386	2232	2448
2.2.	Организации дополнительного образования (ДШИ ²⁵)	мест	18 % от численности детей в возрасте от 5 до 18 лет	4117	6985	11249	12338
2.3.	Объекты культурно-досугового типа (театры)	посадочных мест	3	312	832	1339	1469
2.4.	Объекты культурно-досугового типа (концертные организации)	посадочных мест	3	0	832	1339	1469
3. Объекты физической культуры и массового спорта							
3.1.	Спортивные сооружения (плоскостные)	тыс. кв. м	0,9483	227,39	262,86	423,37	464,35
3.2.	Объекты спорта, включающие раздельно нормируемые спортивные сооружения (спортивные залы)	тыс. кв.м площади пола	0,106	37,56	29,38	47,32	51,91
3.3.	Объекты спорта, включающие раздельно нормируемые спортивные сооружения (бассейны)	кв.м зеркала воды	9,96	3453	2761	4447	4877
3.4.	Организации дополнительного образования (ДЮСШ ²⁶)	мест	20 % от численности детей в возрасте от 6 до 15 лет	5699	5683	9153	10039
4. Места погребения							
4.1.	Кладбища	га	0,24	54,67	66,53	107,15	117,52

²⁵ Детские школы искусств.

²⁶ Детские и юношеские спортивные школы.

3.4.4.3.1. Объекты образования

Дошкольные образовательные организации

На территории городского округа Химки расположено 82 дошкольные образовательные организации, общей проектной вместимостью (количество мест) - 11769. Фактическая наполняемость дошкольных образовательных организации (мест) составляет 16959.

В соответствии с РНГП нормативный показатель обеспеченности населения местами в дошкольных образовательных организациях составляет 65 мест на 1 тыс. человек.

Нормативная потребность в дошкольных образовательных организациях представлена в таблице 3.4.4.3.1.1.

Таблица 3.4.4.3.1.1. Нормативная потребность населения в дошкольных образовательных организациях

Показатель	Потребность		
	Существующее положение	Первая очередь	Расчётный срок
Численность населения (тыс.чел.)	277,19	446,45	489,67
Нормативная потребность (мест)	18017	29019	31829

Общеобразовательные организации

На территории городского округа Химки расположено 45 общеобразовательных организаций, общей проектной вместимостью 27968 мест.

Фактически в общеобразовательных учреждениях обучается 34667 человек.

В соответствии с РНГП нормативный показатель обеспеченности населения местами в общеобразовательных организациях составляет 135 мест на 1 тыс. чел.

Нормативная потребность в общеобразовательных организациях представлена в таблице 3.4.4.3.1.2.

Таблица 3.4.4.3.1.2 Нормативная потребность населения в общеобразовательных организациях

Показатель	Потребность		
	Существующее положение	Первая очередь	Расчётный срок
Численность населения (тыс.чел.)	277,19	446,45	489,67
Нормативная потребность (мест)	37421	60271	66105

3.4.4.3.2. Объекты физической культуры и массового спорта

На территории городского округа Химки расположены объекты физической культуры и массового спорта следующих типов:

- объекты спорта, включающие отдельно нормируемые спортивные сооружения (спортивные залы) общей площадью 37,56 тыс. кв. м площади пола;
- спортивные сооружения (плоскостные) общей площадью 227,39 тыс. кв.м.;
- объекты спорта, включающие отдельно нормируемые спортивные сооружения (бассейны) общей площадью – 3453 кв.м зеркала воды.
- организации дополнительного образования (ДЮСШ²⁷) - 5699 места.

В соответствии с РНГП нормативный показатель обеспеченности населения объектами каждого типа составляет:

- объекты спорта, включающие отдельно нормируемые спортивные сооружения (спортивные залы) – 0,106 тыс. кв. м площади пола на 1 тыс. чел.;
- спортивные сооружения (плоскостные) – 0,9483 тыс. кв. м на 1 тыс. чел.;

²⁷ Детские и юношеские спортивные школы.

- объекты спорта, включающие отдельно нормируемые спортивные сооружения (бассейны) – 9,96 кв. м зеркала воды на 1 тыс. чел.
- организации дополнительного образования (ДЮСШ) - 20 % от численности детей от 6 до 15 лет.

Нормативная потребность в объектах физической культуры и массового спорта представлена в таблице 3.4.4.3.2.1.

Таблица 3.4.4.3.2.1. Нормативная потребность населения в объектах физической культуры и массового спорта

Показатель	Потребность		
	Существующее положение	Первая очередь	Расчётный срок
Численность населения (тыс.чел.)	277,19	446,45	489,67
Нормативная потребность в спортивных сооружениях (плоскостные) (тыс.кв.м.)	262,86	423,37	464,35
Нормативная потребность в объектах спорта, включающие отдельно нормируемые спортивные сооружения (спортивные залы) (тыс.кв.м. площади пола)	29,38	47,32	51,91
Нормативная потребность в объектах спорта, включающие отдельно нормируемые спортивные сооружения (бассейны) (кв.м. зеркала воды)	2761	4447	4877
Нормативная потребность в организациях дополнительного образования (ДЮСШ) (мест)	5683	9153	10039

3.4.4.3.3. Объекты культуры и искусства

На территории городского округа Химки расположены объекты культуры и искусства. Население городского округа Химки Московской области в настоящее время обеспечиваются объектами культуры и искусства следующих типов:

- объекты культурно-досугового (клубного) типа – 1493 посадочных мест;
- зрелищные организации (театры) – 312 посадочных мест;
- зрелищные организации (концертные организации) – 0 посадочных мест;
- организации дополнительного образования (ДШИ) – 4117 мест.

Нормативный показатель обеспеченности планируемого населения объектами культуры (в соответствии с распоряжением Министерства культуры Московской области от 20.03.2020 №17РВ-37 «Об утверждении методических рекомендаций о применении нормативов и норм ресурсной обеспеченности населения в сфере культуры на территории Московской области») составляет:

- объекты культурно-досугового (клубного) типа – 5-6 посадочных мест на 1 тыс. чел.;
- зрелищные организации (театры) – 3-4 посадочных места на 1 тыс. чел.;
- зрелищные организации (концертные организации) – 3-4 посадочных места на 1 тыс. чел.;
- организации дополнительного образования (ДШИ²⁸) – 18 % от численности детей от 5 до 18 лет.

Нормативная потребность населения в объектах культуры и искусства представлена в таблице 3.4.4.3.3.1.

²⁸ Детские школы искусств.

Таблица 3.4.4.3.3.1. Нормативная потребность населения в объектах культуры и искусства

Показатель	Потребность		
	Существующее положение	Первая очередь	Расчётный срок
Численность населения (тыс.чел.)	277,19	446,45	489,67
Нормативная потребность в объектах культурно-досугового (клубного) типа (посадочных мест)	1386	2232	2448
Нормативная потребность в организациях дополнительного образования (ДШИ) (мест)	6985	11249	12338
Нормативная потребность в театрах (посадочных мест)	832	1339	1469
Нормативная потребность в концертных организациях (посадочных мест)	832	1339	1469

3.4.4.3.4. Места погребения

По данным Главного управления региональной безопасности Московской области на территории городского округа Химки расположены 16 кладбищ общей площадью 54,67 га. Машкинское кладбище площадью 12,61 га расположено на территории города Москвы.

Также на территории городского округа Химки расположено Перепечинское кладбище города Москвы площадью 129,00 га.

В соответствии с РНПП нормативный показатель обеспеченности населения местами погребения составляет 0,24 га на 1 тыс. чел.

Нормативная потребность населения местами погребения приводится в таблице 3.4.4.3.4.1.

Таблица 3.4.4.3.4.1. Нормативная потребность населения в местах погребения

Показатель	Потребность		
	Существующее положение	Первая очередь	Расчётный срок
Численность населения (тыс.чел.)	277,19	446,45	489,67
Нормативная потребность (га)	66,53	107,15	117,52

3.4.5. Развитие территорий производственно-коммунального, общественно-делового и рекреационно-спортивного назначения

Всего под объекты, планируемые к размещению, предусмотрено 1539,55 га. Это позволит организовать около 87,5 тыс. рабочих мест.

Количество рабочих мест городского округа Химки составит:

- на первую очередь – 210,94 тыс. ед.;
- на расчётный срок – 295,02 тыс. ед.

Таблица 3.4.4.5.1 Территории планируемого размещения объектов промышленного, общественно-делового, транспортного, коммунально-складского, рекреационного назначения

Функциональное назначение территории	Территория, га	Планируемая пл. объектов, тыс. кв. м	Количество рабочих мест, тыс. ед.
Многофункциональная зона (М1)	439,78	1979,10	17,59
Многофункциональная зона (М2)	38,11	205,80	1,83
Многофункциональная общественно-деловая зона (О1)	187,43	1252,80	14,99
Зона специализированной общественной застройки (О2)	42,68	256,08	3,41
Общественно-производственная зона (О3)	309,48	2036,88	21,04
Общественно-рекреационная зона	11,06	66,36	0,50
Производственная зона (П)	491,72	2492,94	27,05

Функциональное назначение территории	Территория, га	Планируемая пл. объектов, тыс. кв. м	Количество рабочих мест, тыс. ед.
Коммунально-складская зона (К)	11,91	47,64	0,66
Зона объектов физической культуры и массового спорта (Р4)	3,39	20,34	0,27
Зона рекреационных объектов иного назначения (рекреационно-жилая зона) (Р7)	3,80	13,68	0,10
Зона рекреационно-общественно-жилая (Р8)	0,69	2,48	0,02
ИТОГО:	1539,55	8374,10	87,46

3.5. Развитие транспортной инфраструктуры

Транспортная инфраструктура городского округа Химки Московской области представлена автомобильными дорогами общего пользования федерального, регионального и местного значения, железнодорожным, водным, воздушным и трубопроводным транспортом.

Развитие транспортной инфраструктуры неразрывно связано с изменениями в системе расселения и направлено в первую очередь на обеспечение и совершенствование связей, как внутри городского округа Химки, так и в системе расселения Московской области.

Автомобильные дороги федерального значения и автомобильные дороги регионального значения обеспечивают транспортную связь городского округа с субъектами Российской Федерации и муниципальными образованиями Московской области, также автомобильные дороги регионального значения обеспечивают транспортные связи внутри городского округа.

Кроме автомобильных дорог регионального значения, транспортные связи внутри городского округа, обеспечивают автомобильные дороги местного значения.

Развитие транспортной инфраструктуры городского округа Химки в генеральном плане направлено на организацию единой системы улиц и дорог, способной обеспечить надёжность транспортных связей внутри городского округа и выход на сеть внешних автомобильных дорог.

Уровень развития транспортного каркаса, обеспечивающего внешние и муниципальные транспортные связи, определяет плотность сети автомобильных дорог общего пользования городского округа.

Проектные предложения Генерального плана городского округа Химки выполнены в соответствии и учётом:

- Транспортной Стратегии Российской Федерации до 2030 года с прогнозом на период до 2035 года, утверждённой распоряжением Правительства Российской Федерации от 27.11.2021 № 3363-р;
- Программы деятельности Государственной компании «Российские автомобильные дороги» на долгосрочный период (2010 – 2030 годы), утверждённой распоряжением Правительства Российской Федерации от 31.12.2009 № 2146-р;
- Схемы территориального планирования Российской Федерации в области федерального транспорта (железнодорожного, воздушного, морского, внутреннего водного транспорта) и автомобильных дорог федерального значения, утверждённой распоряжением Правительства Российской Федерации от 19.03.2013 № 384-р;
- Схемы территориального планирования Российской Федерации в области федерального транспорта (в части трубопроводного транспорта), утверждённой распоряжением Правительства Российской Федерации от 06.05.2015 № 816-р;
- Схемы территориального планирования транспортного обслуживания Московской области, утверждённой постановлением Правительства Московской области от 25.03.2016 № 230/8 (ред. от 14.03.2024);
- Государственной программы Московской области «Развитие инженерной инфраструктуры, энергоэффективности и отрасли обращения с отходами» на 2023-2028 годы, утверждённой постановлением Правительства Московской области от 04.10.2022 № 1061/35;
- Государственной программы Московской области «Развитие и функционирование дорожно-транспортного комплекса» на 2023-2027 годы», утверждённой постановлением Правительства Московской области от 04.10.2022 № 1069/35;
- Нормативов градостроительного проектирования Московской области, утверждённых постановлением Правительства Московской области от 17.08.2015 № 713/30;

- Распоряжения Федерального дорожного агентства «О внесении изменений в документацию по планировке территории объекта «Строительство скоростной автомобильной дороги Москва – Санкт-Петербург на участке 15 км – 58 км», утверждённую распоряжением Федерального дорожного агентства от 08.12.2014 № 2357-р» от 11.09.2019 № 2436-р;
- Постановления Правительства Москвы «Об утверждении проекта планировки территории линейного объекта участка улично-дорожной сети – участок Ленинградского шоссе на 24-25 км» от 24.12.2021 № 2189-ПП;
- Распоряжения Федерального агентства железнодорожного транспорта «Об утверждении документации по планировке территории (проект планировки территории и проект межевания территории) для объекта: Этап 2. Строительство путепроводной развязки в районе остановочного пункта Малино в рамках реализации проекта «Организация пригородно-городского пассажирского железнодорожного движения на участке Крюково – Раменское (МЦД-3)» от 29.06.2021 № АИ-251-р (ред. от 12.07.2022);
- Распоряжения Федерального агентства железнодорожного транспорта «Об утверждении документации по планировке территории (проект планировки территории и проект межевания территории) для объекта: Строительство дополнительных V и VI путей на участке Москва – Алабушево под специализированное пассажирское сообщение». Этап 6. Строительство моста через Канал им. Москвы» от 28.12.2021 № АИ-694-р;
- Распоряжения Федерального агентства железнодорожного транспорта «Об утверждении документации по планировке территории (проект планировки территории и проект межевания территории) для объекта: Строительство дополнительных V и VI путей на участке Москва – Алабушево под специализированное пассажирское сообщение» (Этап 5. Реконструкция ст. Химки со строительством дополнительных V и IV путей под специализированное пассажирское движение)» от 25.01.2022 № АИ-50-р;
- Распоряжения Федерального агентства железнодорожного транспорта «Об утверждении документации по планировке территории (проект планировки территории и проект межевания территории) для объекта: Строительство дополнительных V и VI путей на участке Москва – Алабушево под специализированное пассажирское сообщение» (Этап 3. Реконструкция ст. Сходня со строительством дополнительных V и IV путей под специализированное пассажирское движение)» от 08.02.2022 № АИ-81-р;
- Распоряжения Федерального агентства железнодорожного транспорта «Об утверждении документации по планировке территории (проект планировки территории и проект межевания территории) для объекта: «Строительство дополнительных V и VI путей на участке Москва – Алабушево под специализированное пассажирское сообщение» (Этап 7. Строительство дополнительных V и VI путей под специализированное пассажирское движение с реконструкцией существующих железнодорожных путей на участке ст. Химки (искл.) – ст. Ховрино (искл.))» от 16.03.2022 № АИ-180-р;
- Распоряжения Федерального агентства железнодорожного транспорта «Об утверждении изменений в документацию по планировке территории (проект планировки территории и проект межевания территории) для объекта: «Строительство дополнительных V и VI путей на участке Москва – Алабушево под специализированное пассажирское сообщение» (Этап 6. Строительство моста через Канал им. Москвы) от 15.08.2022 № ВЛ-361-р;
- Постановления Правительства Московской области «Об утверждении проекта планировки территории для строительства транспортно-пересадочного узла

- «Химки-2» в городском округе Химки Московской области» от 29.12.2015 № 1385/49;
- Постановления Правительства Московской области «Об утверждении документации по планировке территории для реконструкции дороги Путилковское шоссе» от 26.12.2018 № 1018/44;
 - Постановления Правительства Московской области «О внесении изменения в корректировку проекта планировки территории для реконструкции линейного объекта капитального строительства – автомобильной дороги Шереметьево-1 – Шереметьево-2 (Старошереметьевское шоссе)» от 27.12.2019 № 1043/44;
 - Постановления Правительства Московской области «Об утверждении документации по планировке территории для строительства транспортной развязки на пересечении автомобильной дороги М-10 «Россия» и улицы Репина в городе Химки Московской области» от 07.08.2019 № 497/24;
 - Постановления Правительства Московской области «О внесении изменений в проект планировки территории для строительства транспортно-пересадочного узла «Химки» в городском округе Химки Московской области» от 18.11.2019 № 840/39;
 - Постановления Правительства Московской области «Об утверждении проекта планировки территории для строительства автомобильной дороги Шереметьево – Перепечино в городском округе Солнечногорск Московской области» от 30.12.2019 № 1072/45;
 - Постановления Правительства Московской области «Об утверждении документации по планировке территории для строительства подъезда к объекту по обращению с отходами в городском округе Химки Московской области» от 10.08.2020 № 490/22;
 - Постановления Правительства Московской области «Об утверждении документации по планировке территории для строительства надземного пешеходного перехода через Октябрьскую железную дорогу в районе ул. Транспортный проезд в городском округе Химки Московской области» от 01.02.2021 № 51/2;
 - Постановления Правительства Московской области «Об утверждении документации по планировке территории для строительства автомобильной дороги «Западный обход г. Лобня» в городском округе Солнечногорск Московской области» от 30.03.2021 №227/9;
 - Постановления Правительства Московской области «Об утверждении проекта планировки территории для строительства, реконструкции подъездов и дорожно-транспортной инфраструктуры транспортно-пересадочного узла Подрезково в городском округе Химки Московской области» от 30.09.2021 № 957/33;
 - Постановления Правительства Московской области «Об утверждении документации по планировке территории для реконструкции Шереметьевского шоссе» от 27.10.2021 № 1090/37;
 - Постановления Правительства Московской области Об утверждении изменений в проект планировки территории для реконструкции линейного объекта: нефтепродуктопровода (топливопровода) «Центральная заправочная станция в городском округе Химки – базовый склад горюче-смазочных материалов в городском округе Лобня Московской области» от 25.11.2021 № 1209/39;
 - Постановления Правительства Московской области «Об утверждении документации по планировке территории для размещения линии рельсово скоростного пассажирского транспорта «Шереметьево – Долгопрудный – Мытищи» на участке от улицы Шереметьевская в городе Химки Московской области до улицы Дирижабельная в городе Долгопрудный Московской области» от 28.12.2021 № 1467/45;

- Постановления Правительства Московской области «Об утверждении изменений в проект планировки территории для реконструкции линейного объекта капитального строительства – автомобильной дороги Шереметьево-1 – Шереметьево-2 (Старошереметьевское шоссе)» от 17.05.2022 № 477/15;
- Постановления Правительства Московской области «Об утверждении документации по планировке территории для реконструкции транспортной развязки на пересечении М-10 «Россия», международного шоссе и Машкинского шоссе в городском округе Химки» от 20.01.2022 № 14/1;
- Постановления Правительства Московской области «Об утверждении изменений в проект планировки территории для строительства автомобильной дороги «Хлебниково – Рогачево» – «Шереметьево-1 – Шереметьево-2» в городских округах Химки, Мытищи, Лобня Московской области» от 05.08.2022 № 812/26;
- Распоряжения Комитета по архитектуре и градостроительству Московской области «Об утверждении документации по планировке территории для размещения объектов капитального строительства и строительства автомобильной дороги Молжаниново – Старошереметьевское шоссе на участке от автомобильной дороги М-11 «Нева» до границы г. Москвы в городском округе Химки Московской области» от 16.05.2023 № 29РВ-253;
- Распоряжения Комитета по архитектуре и градостроительству Московской области «Об утверждении проекта планировки территории для реконструкции участка автомобильной дороги М-10 «Россия» – Сходня в деревне Черная Грязь городского округа Химки Московской области» от 17.01.2024 № 29РВ-17;
- Распоряжения Комитета по архитектуре и градостроительству Московской области «Об утверждении документации по планировке территории для строительства автомобильной дороги Павельцево – Ивакино в городских округах Химки, Долгопрудный Московской области» от 25.06.2024 № 29РВ-590;

Для развития транспортной инфраструктуры городского округа в генеральном плане определены потребности в объектах транспортной инфраструктуры способной обеспечить надёжность транспортных связей внутри городского округа, достаточность парковочного пространства, веломаршрутов и развития сети автобусных маршрутов.

3.5.1. Внешний транспорт

Внешний транспорт – это система структурных элементов, ответственных за связь территорий с внешним миром, в которую входят: система железнодорожного транспорта, система автомобильного транспорта, речного, морского, воздушного транспорта и система трубопроводного транспорта.

Внешние транспортные связи городского округа Химки с Москвой и центрами муниципальных образований Московской области осуществляются по Октябрьской железной дороге и железнодорожному участку Шереметьевская – Аэропорт «Шереметьево» Московской железной дороги (см. п. 3.5.1.1.), по сети основных автомобильных дорог федерального и регионального значения (см. п. 3.5.1.3.) и трубопроводной инфраструктуре АО «Транснефть – Верхняя Волга» (см. п. 3.5.1.6.).

3.5.1.1. Железнодорожный транспорт²⁹

Существующее положение

По территории городского округа Химки проходит четырёхпутный электрифицированный участок Москва-Пассажирская-Октябрьская – Крюково Октябрьской железной дороги – филиала ОАО «РЖД» и двухпутный электрифицированный участок Шереметьевская – Аэропорт «Шереметьево» Московской железной дороги (тупиковое

²⁹ Мероприятия по модернизации и развитию объектов федерального значения приводятся в документации о территориальном планировании для обеспечения информационной целостности документа и не являются предметом утверждения в генеральном плане.

ответвление от главного хода Савеловского направления Московской железной дороги) – филиала ОАО «РЖД». Протяжённость железнодорожных путей по территории городского округа составляет около - 25,40 км.

На территории городского округа расположены железнодорожные станции: Химки, Сходня и железнодорожные остановочные пункты: Шереметьево, Аэропорт Шереметьево Левобережная, Подрезково, Фирсановская, Малино.

На пересечении магистральных железнодорожных путей с автомобильными дорогами и водными объектами организованы инженерные сооружения, таблица 3.5.1.1.1.

Таблица 3.5.1.1.1.

№ п/п	Вид транспортного инженерного сооружения	Железнодорожная магистраль, ж/д пути	Пересечение	Местоположение
Федерального значения				
1	железнодорожный мост	Октябрьская железная дорога	канал им. Москвы	между железнодорожными о.п. Левобережная и о.п. Химки
2	тоннель	Октябрьская железная дорога	местный проезд	в районе о.п. Фирсановская, местный проезд от ул. Железнодорожная, г. Химки, мкр. Фирсановка к д. Лугинино, г.о. Солнечногорск
3	железнодорожный путепровод	участок Шереметьевская – Аэропорт «Шереметьево» МЖД	автомобильная дорога регионального значения Старошереметьевское шоссе	рядом с Международным аэропортом «Шереметьево»

В соответствии с утверждённой ОАО «РЖД», Минтранс России, Правительством Москвы и Правительством Московской области «Программой развития железнодорожной инфраструктуры Центрального транспортного узла с учётом организации перспективных диаметральных маршрутов на период 2019-2024 гг.» от 04.06.2019 № 700 осуществляется пригородно-городское пассажирское железнодорожное движение на участке Крюково – Раменское (МЦД-3) по магистральным железнодорожным путям Октябрьской железной дороги.

Проектные мероприятия

В Схеме территориального планирования Российской Федерации в области федерального транспорта (железнодорожного, воздушного, морского, внутреннего водного транспорта) и автомобильных дорог федерального значения применительно к территории городского округа Химки приводятся следующие сведения:

Сведения о видах, наименованиях, назначении планируемых для размещения объектов федерального значения, их основные характеристики и местоположение (1-й этап – до 2025 года)

Строительство специализированных высокоскоростных железнодорожных магистралей

1. Москва – Санкт-Петербург, строительство высокоскоростной (специализированной) железнодорожной магистрали со строительством и реконструкцией станций, отдельных пунктов с путевым развитием (Центральный, Северо-Восточный, Северный, Зеленоградский административные округа г. Москвы, городские округа Химки,...).

Строительство дополнительных главных путей, развитие существующей инфраструктуры на участках

7) Химки – Шереметьево, строительство железнодорожного пути общего пользования протяженностью 10,7 км (г. Химки, Химкинский район, Северо-Западный административный округ г. Москвы);

9) Москва-Пассажирская-Октябрьская – Крюково, строительство IV главного железнодорожного пути общего пользования протяженностью 28,3 км (Солнечногорский район, г. Химки, Химкинский район, Северный, Северо-Западный административные округа г. Москвы, г. Зеленоград).

В рамках реализации строительства ВСМ «Москва – Санкт-Петербург» АО «Росжелдорпроект» разработал проекты планировок территории для строительства дополнительных V и VI путей на участке Москва – Алабушево под специализированное пассажирское сообщение.

В Схеме территориального планирования транспортного обслуживания Московской области приводятся сведения о планируемых характеристиках участка ВСМ на территории городского округа Химки (таблице 3.5.1.1.2).

Таблица 3.5.1.1.2. Планируемые характеристики линий высокоскоростного железнодорожного движения

Номер участка из документа	Наименование линии ВСМ	Показатели			
		Строительство (С)	Длина участка, км	Зоны планируемого размещения линейных объектов железнодорожного транспорта	
				Ширина, м	Площадь, га
4001	Москва – Санкт-Петербург	С	5,9	200	119
4002		С	9,6	200	192,6
Всего:			15,50		

Планируемые мероприятия, по организации инженерных транспортных сооружений, указаны в соответствии с утвержденной документацией по планировке территории, таблица 3.5.1.1.3.

Таблица 3.5.1.1.3.

№ п/п	Вид транспортного инженерного сооружения	Направление МЖД	Пересечение	Местоположение
В соответствии с «Документацией по планировке территории (проект планировки территории и проект межевания территории) для объекта: «Строительство дополнительных V и VI путей на участке Москва – Алабушево под специализированное пассажирское сообщение» (Этап 2. Строительство дополнительных V и VI путей под специализированное пассажирское движение на участке ст. Крюково (искл.) – ст. Сходня (искл.)) от 14.03.2022 № АИ-176-р				
1	железнодорожный путепровод	Москва-Пассажирская-Октябрьская – Крюково, Октябрьская железная дорога	Москва-Пассажирская-Октябрьская – Крюково, Октябрьская железная дорога	г. Химки, мкр. Фирсановка
В соответствии с «Документацией по планировке территории (проект планировки территории и проект межевания территории) для объекта: «Строительство дополнительных V и VI путей на участке Москва – Алабушево под специализированное пассажирское сообщение» (Этап 6. Строительство моста через Канал им. Москвы) от 15.08.2022 №ВЛ-361-р				
2	железнодорожный мост	Москва-Пассажирская-Октябрьская – Крюково, Октябрьская железная дорога	Канал им. Москвы	г. Химки, мкр. Левобережный

В Московской области формируется система транспортно-пересадочных узлов (далее по тексту – ТПУ) на основе железнодорожных станций, платформ и остановочных пунктов, на которых обеспечивается пересадка пассажиров с наземного пассажирского и индивидуального транспорта на железнодорожный транспорт.

ТПУ включают:³⁰

- объекты, необходимые для обеспечения удобного и комфортного обслуживания пассажиров при пересадке с одного вида транспорта на другой (железнодорожные станции, платформы и остановочные пункты; железнодорожные вокзалы, автовокзалы и автостанции; торгово-развлекательные объекты; стоянки для временного хранения легкового транспорта³¹; территории для стоянки и разворота общественного автомобильного транспорта; пешеходные переходы);
- автомобильные дороги и проезды, обеспечивающие подъезд к ТПУ.

Формирование ТПУ повысит уровень комфорта и привлекательность железнодорожного транспорта для жителей городского округа.

В Схеме территориального планирования транспортного обслуживания Московской области на территории городского округа Химки предусмотрены мероприятия по формированию транспортно-пересадочных узлов в местах массовой пересадки пассажиров с одного вида транспорта на другой. В таблице 3.5.1.1.4 приведен перечень планируемых транспортно-пересадочных узлов на основе железнодорожного транспорта и линий метрополитена применительно к территории городского округа Химки.

Таблица 3.5.1.1.4. Планируемые транспортно-пересадочные узлы на основе железнодорожного транспорта и линий метрополитена

№ из документа	Железнодорожное направление, железная дорога	Наименование ТПУ
35	Октябрьская железная дорога	Химки (разработан проект планировки территории)
36	Октябрьская железная дорога	Химки-2 (разработан проект планировки территории)
37	Октябрьская железная дорога	Сходня
125	Октябрьская железная дорога	Подрезково (разработан проект планировки территории)
126	Октябрьская железная дорога	Малино

3.5.1.2. Рельсовый транспорт

Существующее положение

В настоящее время на территории городского округа Химки рельсовый транспорт отсутствует.

Планируемые мероприятия

Для повышения уровня транспортного обслуживания городов и населенных пунктов Московской области в Схеме территориального планирования транспортного обслуживания Московской области планируется создание инфраструктуры рельсового скоростного пассажирского транспорта (далее - ЛРТ).

По территории городского округа Химки планируется прохождение ЛРТ. Планируемые характеристики линий рельсового скоростного пассажирского транспорта представлены в таблице 3.5.1.2.1.

³⁰ Состав объектов, входящих в ТПУ зависит от величины пассажиропотока и градостроительной ситуации.

³¹ Количество машино-мест определяется исходя из потребности и пассажиропотока.

Таблица 3.5.1.2.1.

Номер линии	Номер участка	Наименование линии рельсового скоростного пассажирского транспорта	Показатели		
			Длина участка, км	Зоны планируемого размещения ЛРТ	
				Ширина, м <17>	Площадь, га <18>
820	82002	Москва – Химки – Шереметьево	1,6	200	31,5
	82003		3,4	100	34,0
824	82401	Шереметьево – Долгопрудный – Мытищи	5,6	100	55,9
829	82901	Химки – северный терминальный комплекс аэропорта Шереметьево	8,1	100	80,5

Примечание:

<17> Приведено среднее значение ширины зоны планируемого размещения (уточняется по графическим материалам).

<18> Приведено среднее значение площади зоны планируемого размещения (уточняется по графическим материалам).

Для обеспечения работы линий рельсового скоростного пассажирского транспорта на территории Московской области, в том числе на территории городского округа Химки планируется создание объектов инфраструктуры: депо и ремонтные базы. Рекомендуемые территории размещения объектов для ЛРТ приведены в таблице 3.5.1.2.2.

Таблица 3.5.1.2.2.

Номер ЛРТ	Наименование ЛРТ	Протяженность линии, км	Площадь депо и ремонтной базы, га
824	Шереметьево – Долгопрудный – Мытищи	9,9	6,0
820	Москва – Химки – Шереметьево	3,4	
829	Химки – северный терминальный комплекс аэропорта Шереметьево	8,1	

На территории городского округа Химки планируется размещение пересадочного узла на основе ЛРТ и автомобильных дорог (см. таблицу 3.5.1.2.3).

Таблица 3.5.1.2.3. Планируемые транспортно-пересадочные узлы

№ из документа	Наименование линий ЛРТ	Наименование пересекаемых объектов	Местоположение
13	ЛРТ Шереметьево – Долгопрудный – Мытищи	а/д Старошереметьевское шоссе, Савеловское направление МЖД, ст. Шереметьево	аэропорт «Шереметьево»

В таблице 3.5.1.2.4 приводятся сведения о планируемых мероприятиях, по организации инженерных транспортных сооружений в соответствии с утвержденной документацией по планировке территории.

Таблица 3.5.1.2.4.

№ п/п	Вид транспортного инженерного сооружения	Наименование линий ЛРТ	Пересечение	Местоположение
В соответствии с «Документацией по планировке территории для размещения линии рельсового скоростного пассажирского транспорта «Шереметьево – Долгопрудный – Мытищи» на участке от улицы Шереметьевская в городе Химки Московской области до улицы Дирижабельная в городе Долгопрудный Московской области» от 28.12.2021 № 1467/45				
1	железнодорожный мост	Шереметьево – Долгопрудный – Мытищи	канал им. Москвы	г. Химки

3.5.1.3. Автомобильные дороги

Существующее положение

Основной каркас автодорожной сети внешних транспортных связей городского округа Химки Московской области составляют: платная автомагистраль общего пользования федерального значения М-11 «Нева» Москва – Санкт-Петербург (далее – М-11 «Нева»); автомобильная дорога общего пользования регионального значения Ленинградское шоссе (М-10 «Россия», в оперативном управлении г. Москвы) и автомобильные дороги общего пользования регионального значения: Международное шоссе (подъезд к Шереметьево-2), Шереметьевское шоссе (подъезд к Шереметьево-1), Лобня - аэропорт Шереметьево, А-104 "Москва - Дмитров - Дубна" - Павельцево - аэропорт Шереметьево, М-10 "Россия" - Пикино - Лунево – Носово, "Хлебниково - Рогачево" – Рыбаки, «Россия» – Сходня, М-10 «Россия» – санаторий имени Артема в городском округе Химки.

Планируемые мероприятия

Как и в настоящее время, основной каркас автодорожной сети внешних транспортных связей городского округа Химки Московской области будут составлять: платная автомагистраль общего пользования федерального значения М-11 «Нева»; автомобильная дорога общего пользования регионального значения Ленинградское шоссе (М-10 «Россия», в оперативном управлении г. Москвы) и автомобильные дороги общего пользования регионального значения: Международное шоссе (подъезд к Шереметьево-2), Шереметьевское шоссе (подъезд к Шереметьево-1), Лобня - аэропорт Шереметьево, А-104 «Москва - Дмитров – Дубна» - Павельцево - аэропорт Шереметьево, М-10 «Россия» - Пикино - Лунево – Носово, «Хлебниково - Рогачево" – Рыбаки, «Россия» – Сходня, Пятницкое шоссе – Саврасово –М-10 «Россия», Пятницкое шоссе, Северный обход города Химки, Западный обход г. Лобня.

3.5.1.4. Воздушный транспорт

Существующее положение

В восточной части территории городского округа Химки расположен Международный аэропорт «Шереметьево» имени А.С. Пушкина.

Международный аэропорт «Шереметьево» является одним из крупнейших в Российской Федерации и входит в Московский авиационный узел.

В соответствии с распоряжением Правительства Российской Федерации от 20.04.2016 № 726-р «Об утверждении перечня аэропортов федерального значения» аэропорт Москва (Шереметьево) включён в перечень аэропортов федерального значения.

Приказом Минтранса России от 26.07.2016 № 208 (ред. от 14.01.2020)³² утверждены пределы воздушного грузо-пассажирского постоянного многостороннего пункта пропуска через государственную границу Российской Федерации в международном аэропорту Москва (Шереметьево) (Московская область).

Аэродром Международного аэропорта «Шереметьево» — аэродром «класса А», способен принимать все типы воздушных судов, как отечественного, так и иностранного производства, является крупнейшим российским аэропортом по объемам пассажирских и грузовых перевозок. Маршрутная сеть составляет более 300 направлений.

Аэропорт располагает двумя лётными зонами, в которых расположены три параллельные искусственные взлетно-посадочные полосы 3550 x 60 м, 3700 x 60 м и 3200 x 60 м.

В аэропорту расположены шесть пассажирских аэровокзальных терминалов: терминал А, терминал В, терминал С, терминал D, терминал Е и терминал F.

³² Приказ Минтранса России от 26.07.2016 № 208 «Об утверждении пределов воздушного грузо-пассажирского постоянного многостороннего пункта пропуска через государственную границу Российской Федерации в Международном аэропорту Москва (Шереметьево) (Московская область)».

Пассажиры терминалы D, E и F, а также железнодорожный терминал образуют южный терминальный комплекс (ЮТК). Терминалы соединены между собой пешеходными галереями, что позволяет пассажирам беспрепятственно передвигаться по всему комплексу.

Северный терминальный комплекс (СТК) составляют терминалы А, В и С. Терминал А обслуживает пассажиров деловой авиации, терминал В – пассажиров внутренних воздушных линий.

СТК и ЮТК объединены межтерминальным переходом, который включает в себя тоннели для перевозки багажа и пассажиров на автоматизированных поездах.

Вторая лётная зона (ВВП-3) соединяется с первой лётной зоной посредством магистральной рулёжной дорожки и служебно-производственной дороги, проходящими над автомобильной дорогой общего пользования регионального значения Шереметьевской шоссе.

На территории городского округа Химки расположены объекты единой системы организации воздушного движения на земельных участках с кадастровыми номерами:

- 50:10:0060205:1186 (ДПРМ 68/1);
- 50:10:0040302:66 (ДПРМ 68/2);
- 50:10:020903:2 (РПЛ Шереметьево);
- 50:10:000000:26 (БПРМ 248/2);
- 50:10:0020902:181 (ВПМРЦ).

Данные по вертолетным площадкам авиации общего назначения, приведены в таблице 3.5.1.4.1.

Таблица 3.5.1.4.1.

№ п/п	Наименование вертолётной площадки	Местоположение
1	Химки-Плаза	юго-восточная часть г. Химки, Химки-Плаза, Ленинградское шоссе
2	Шереметьево-А	аэропорт «Шереметьево-1», на перроне деловой авиации, терминал А
3	Индустриальный парк Шереметьево	северо-восточная часть г. Химки, территория Индустриального парка Шереметьево
4	Ивакино	г. Химки, квартал Международный, микрорайон Клязьма-Сторбеево
5	Малавия Химки	г. Химки, юго-восточнее ж/д станции Химки, ПКЮ им. Л.Н. Толстого
6	Химки-Север	центральная часть г. Химки, пр. Коммунальный, 30
7	Сходня	г. Химки, северная часть микрорайона Сходня
8	Жилино	ДНП «Лазурное» (физ. лицо)
9	Новый Зеленоград	западная часть д. Рузино, рядом с Кутузовским шоссе
10	Рузино	восточнее д. Брёхово
11	Голиково	восточная часть д. Голиково

Данные по вертолетным площадкам государственных ведомств, приведены в таблице 3.5.1.4.2.

Таблица 3.5.1.4.2.

№ п/п	Наименование вертолётной площадки	Местоположение
1	Веревское	севернее д. Веревское, на территории военной части
2	Новогорск	г. Химки, мкр. Новогорск, на территории базы МЧС

Планируемые мероприятия

В Схеме территориального планирования Российской Федерации в области федерального транспорта (железнодорожного, воздушного, морского, внутреннего водного транспорта) и автомобильных дорог федерального значения» приведены сведения по планируемым мероприятиям на территории городского округа Химки:

Сведения о видах, наименованиях, назначении планируемых для размещения объектов федерального значения, их основные характеристики и местоположение (1-й этап – до 2025 года)

100. Аэропортовый комплекс «Шереметьево», реконструкция аэропортового комплекса (Московская область, Северо-Западный муниципальный район г. Москвы). Искусственная взлетно-посадочная полоса – 1 3550 x 60 м, искусственная взлетно-посадочная полоса – 2 3700 x 60 м, количество мест стоянок воздушных судов – 181:

5) развитие терминалов D, E, F общей площадью 150000 кв. м, создание железнодорожного сообщения между терминальными комплексами и прокладка новой железнодорожной ветки к северному терминальному комплексу.

Сведения о видах, наименованиях, назначении планируемых для размещения объектов федерального значения 2-го этапа (до 2030 года)

1. Шереметьево, развитие аэропорта (Московская область, г. Химки), искусственная взлетно-посадочная полоса – 1 3550 x 60 м, искусственная взлетно-посадочная полоса – 2 3700 x 60 м, количество мест стоянки воздушных судов – 181;

В Схеме территориального планирования транспортного обслуживания Московской области предусмотрено развитие инфраструктуры авиации общего назначения. В соответствии с перечнем планируемых вертолетных площадок (вертодромов), размещение которых предусмотрено на территории учреждений здравоохранения на территории городского округа Химки планируется размещение 1 вертолетной площадки (см. таблицы 3.5.1.4.3).

Таблица 3.5.1.4.3.

№ п/п	Наименование вертолетной площадки	Местоположение
1	площадка санитарной авиации ГБУЗ МО «Химкинская областная больница»	г. Химки, Куркинское шоссе, 11

В соответствии с нормативами градостроительного проектирования Московской области размещение объектов авиации общего назначения – вертолетных площадок осуществляется:

– из расчёта не менее 2 площадок на городское поселение, городской округ с численностью населения свыше 50 тыс. человек.

Размещать вертолетные площадки необходимо в соответствии с требованиями приказа Минтранса Российской Федерации от 04.03.2011 № 69 «Об утверждении Федеральных авиационных правил «Требования к посадочным площадкам, расположенным на участке земли или акватории».

Территория вертолетной площадки определена ориентировочно. Конкретное местоположение вертолетной площадки на территории городского округа будет определено на дальнейшей стадии проектирования, так как размещение площадок зависит от рельефа, направления преобладающего ветра и прочих узкоспециальных особенностей.

3.5.1.5. Водный транспорт

Существующее положение

По восточной части территории городского округа Химки проходит канал им. Москвы, по которому осуществляются как грузовые перевозки, так и пассажирские,

включая экскурсионно-прогулочные, а по центральной части территории городского округа протекает р. Клязьма.

На территории городского округа, вдоль береговой линии канала им. Москвы На территории городского округа, вдоль береговой линии канала им. Москвы расположены причалы: Химки (в оперативном управлении ФГБУ «Канал им. Москвы», кадастровый номер 50:10:0000000:15049) и Маяк, а также пристани для стоянки маломерных судов туристического клуба «Турист» и яхт-клуба «Маяк». Грузовых причалов, находящихся в зоне ответственности ФГУП «Канал имени Москвы», в границах городского округа Химки не имеется.

В русле р. Клязьма расположены причалы: Трахонеево, Яковлево и Дружба, грузовые причалы отсутствуют.

В русле р. Грачёвка, в районе бизнес-центра «Кантри-Парк», расположены пристани для стоянки маломерных судов.

Проектные мероприятия

В Схеме территориального планирования Российской Федерации в области федерального транспорта (железнодорожного, воздушного, морского, внутреннего водного транспорта) и автомобильных дорог федерального значения на территории городского округа Химки развитие водного транспорта не предусмотрено.

В Схеме территориального планирования транспортного обслуживания Московской области приводятся следующие сведения:

Задачами развития инфраструктуры внутреннего водного транспорта в Московской области являются:

превращение его в современную, высокоэффективную, устойчиво функционирующую часть транспортной системы Московской области, полностью обеспечивающую потребности региона в грузовых и пассажирских перевозках, которые целесообразно осуществлять водными путями;

развитие инфраструктуры внутреннего водного транспорта;

реконструкция и модернизация существующих напорных гидросооружений;

создание инфраструктуры обеспечения технической и антитеррористической безопасности гидротехнических объектов.

Реализация мероприятий по развитию инфраструктуры внутреннего водного транспорта в Московской области должна обеспечивать условия для эффективного функционирования внутренних водных путей Центрального региона России, поддержание на достигнутом уровне водоснабжения г. Москвы и Московской области, санитарное обводнение рек Москвы, Клязьмы и Учи, выработку электроэнергии.

3.5.1.6. Трубопроводный транспорт

Раздел Трубопроводный транспорт приведен в отдельном томе, вследствие содержания сведений ограниченного доступа.

3.5.2. Транспортная инфраструктура в границах городского округа

3.5.2.1. Сеть автомобильных дорог и улично-дорожная сеть населенных пунктов

Автомобильные дороги федерального и регионального значения

Существующее положение

Сеть автомобильных дорог, проходящих по территории городского округа Химки, состоит из участков автомобильных дорог федерального, регионального и местного значения.

Сведения из Перечня автомобильных дорог общего пользования федерального значения, утвержденного постановлением Правительства Российской Федерации от 17.11.2010 № 928, применительно к территории городского округа Химки приведен в таблице 3.5.2.1.1.

Таблица 3.5.2.1.1.

№ п/п	Наименование автомобильной дороги	Протяжённость в границах городского округа, км	Категория	Полоса отвода,	Придорожная полоса, м	Ширина проезжей части, м	Тип покрытия
Автомагистраль общего пользования							
1	М-11 «Нева» Москва – Санкт-Петербург	26,16	IA	81	100*	15,0 – 18,75	асфальтобетон
Итого:		26,16					

*в соответствии с распоряжениями Росавтодора от 13.11.2019 № 3271-р³³(ЗОУИТ 50:10-6.105), от 13.11.2019 № 3275-р³⁴ (ЗОУИТ 50:00-6.1156).

В соответствии с письмом Москомархитектуры от 30.12.2019 № МКА-02-68868/9-1 автомобильная дорога Ленинградское шоссе (М-10 «Россия»), в границах городского округа Химки, является автомобильной дорогой регионального значения и находится в оперативном управлении г. Москвы (таблица 3.5.2.1.2).

Таблица 3.5.2.1.2.

№ п/п	Наименование автомобильной дороги	Протяжённость в границах городского округа, км	Категория	Полоса отвода, м	Придорожная полоса, м	Ширина проезжей части, м	Тип покрытия
Обычная автомобильная дорога общего пользования регионального значения							
1	Ленинградское шоссе (М-10 «Россия»)	4,70	I	65	100**	18,0 – 37,5	асфальтобетон
Магистральная улица общегородского значения непрерывного движения							
2	Ленинградское шоссе (М-10 «Россия»)	6,75	МУ	-	-	18,0 – 37,5	асфальтобетон
Всего:		11,45					

**в соответствии с распоряжением Росавтодора от 24.12.2014 № 2626-р³⁵ (ЗОУИТ 50:09-6.116).

Связи внутри городского округа осуществляются по региональной сети автомобильных дорог, находящихся в оперативном управлении ГБУ МО «Мосавтодор».

Перечень автомобильных дорог общего пользования регионального значения и улиц регионального значения, проходящих по территории городского округа Химки и числящихся в «Перечне автомобильных дорог общего пользования регионального или межмуниципального значения Московской области» (утвержден постановлением

³³ Распоряжение Росавтодора от 13.11.2019 № 3271-р «Об установлении придорожных полос автомобильной дороги общего пользования федерального значения М-11 строящаяся скоростная автомобильная дорога Москва - Санкт-Петербург на участке км 15+470 - км 29+617, расположенном в границах городского округа Химки Московской области».

³⁴ Распоряжение Росавтодора от 13.11.2019 № 275-р «Об установлении придорожных полос автомобильной дороги общего пользования федерального значения М-11 строящаяся скоростная автомобильная дорога Москва - Санкт-Петербург на участке км 29+617 - км 78+287, расположенном в границах городского округа Солнечногорск Московской области».

³⁵ Распоряжение Росавтодора от 24.12.2014 № 2626-р «Об установлении границ придорожных полос автомобильной дороги общего пользования федерального значения М-10 "Россия" Москва - Тверь - Великий Новгород - Санкт-Петербург, расположенной в границах Солнечногорского района Московской области (участок км 31+175 - км 74+465)».

Правительства Московской области от 05.08.2008 № 653/26) приведен в таблице 5.2.1.3 3.5.2.1.3.

Таблица 3.5.2.1.3.

№ п/п	Наименование автомобильной дороги	Учётный номер	Протяжённость в границах городского округа, км	Категория	Полоса отвода, м	Придорожная полоса, м	Ширина проезжей части, м	Тип покрытия
Обычные автомобильные дороги общего пользования регионального значения								
1	Международное шоссе (подъезд к Шереметьево-2)	46Н-13925	1,000	I	72	75	27,0	асфальтобетон
2	Старошереметьевское шоссе	46Н-13926	5,046	I	65	75	24,23	асфальтобетон
3	Шереметьевское шоссе (подъезд к Шереметьево-1)	46Н-13927	5,248	II	65	75	22,50	асфальтобетон
4	М-10 «Россия» – Сходня	46К-0020	3,000	IV	35	50	7,0	асфальтобетон
5	Лобня – аэропорт Шереметьево	46К-0052	0,873	II	49	75	7,50	асфальтобетон
6	А-104 «Москва – Дмитров – Дубна» – Павельцево – аэропорт Шереметьево	46К-8312	1,200	III	46	50	7,0 – 14,0	асфальтобетон
7	Клязьма – Свистуха	46Н-12372	2,219	IV	35	50	7,0	асфальтобетон
8	М-10 «Россия» – санаторий имени Артема	46К-0510	2,100	IV	35	50	7,0	асфальтобетон
9	Путепровод через ж/д у пл. Фирсановка в городском округе Химки	46К-9633	0,390	IV	35	50	9,0	асфальтобетон
10	Транспортная развязка на пересечении Лихачевского шоссе и скоростной автомобильной дороги «Москва – Санкт-Петербург» км 15 – км 58	46К-9629	1,274	III	46	50	7,50	асфальтобетон
11	Дороги п. а/п Шереметьево, г.о. Химки (ул. Авиационная)	46Н-13964	0,825	II	49	-	13,35	асфальтобетон
12	«Дороги п. а/п Шереметьево, г.о. Химки»	46Н-13991	0,325	II	49	-	13,35	асфальтобетон
13	г. Химки, Лихачевское шоссе (Ново-Киреево)	46Н-12374	1,260	I	65	-	25,50	асфальтобетон
14	М-10 «Россия» – Пикино – Лунево – Носово	46К-0030	9,610	V-IV	33-35	25-50	6,0	асфальтобетон
15	Брехово – Рузино – Зеленоград	46Н-11355	2,240	III	46	50	7,0	асфальтобетон
16	Пикино – Поярково – Мышецкое	46Н-11361	7,250	IV	35	50	6,0	асфальтобетон
17	Пятницкое шоссе – Сабурово	46Н-04637	3,120	V	33	25	5,0	асфальтобетон
18	Юрлово – Дудино	46Н-11367	1,320	V	33	25	5,0	асфальтобетон
19	Поярково – Лесная Цесарка – Клушино	46Н-11386	5,750	V	33	25	5,0	асфальтобетон

№ п/п	Наименование автомобильной дороги	Учётный номер	Протяжённость в границах городского округа, км	Категория	Полоса отвода, м	Придорожная полоса, м	Ширина проезжей части, м	Тип покрытия
20	п. Лунево, больница имени Пирогова	46Н-11396	1,590	IV	35	50	6,0	асфальтобетон
21	«М-10 «Россия» – Шереметьево 1» – Дубровки	46Н-05822	1,670	III	46	50	7,0	асфальтобетон
22	«Хлебниково – Рогачево» – Рыбаки	46Н-01000	4,150	IV	35	50	6,0	асфальтобетон
23	Пятницкое шоссе	46К-0013	10,480	II	49	75	7,0	асфальтобетон
Итого:			71,940					
Магистральная улица районного значения								
13	г. Химки, ул. Бабакина (Новые Химки), от 0,000 км до 1,018 км	46Н-13945	1,018	МУ	-	-	7,5 – 15,0	асфальтобетон
Итого:			1,018					

Протяженность автомобильных дорог общего пользования федерального значения по территории городского округа Химки составляет приблизительно 26,16 км.

Протяженность автомобильных дорог общего пользования регионального значения по территории городского округа Химки составляет приблизительно 71,94 км.

Кроме перечисленных автомобильных дорог по территории городского округа проходят автомобильные дороги местного значения. Протяженность автомобильных дорог местного значения составляет ориентировочно 55,02 км.

Всего протяженность автомобильных дорог общего пользования по территории городского округа составляет 153,12 км.

В соответствии с нормативами градостроительного проектирования Московской области (Раздел II. Пункт 3. Материалы по обоснованию расчетных показателей плотности сети автомобильных дорог общего пользования) плотность дорог общего пользования является одним из основных количественных показателей, характеризующих достигнутый уровень транспортного обслуживания в регионе. Нормированию подлежит сеть автомобильных дорог с твердым покрытием местного, регионального или межмуниципального значения (без улиц в населенных пунктах), т.е. участки дорог, предназначенные для связи населенных пунктов между собой. При этом дороги федерального значения не учитываются, поскольку они в своем большинстве не предназначены для обслуживания прилегающих территорий и расположенных на них населенных пунктов.

Общая протяженность автомобильных дорог общего пользования регионального и местного значения по территории городского округа составляет 126,96 км.

При площади территории городского округа в 257,77 км² (25 777 га) плотность сети автомобильных дорог общего пользования составляет 0,49 км/км², что соответствует нормативному показателю (в соответствии с нормативами градостроительного проектирования Московской области расчетный показатель плотности сети автомобильных дорог общего пользования в Долгопрудненско – Химкинско – Красногорской устойчивой системе расселения должен составлять не менее 0,37 км/км²).

Согласно Федерального закона Российской Федерации от 08.11.2007 № 257-ФЗ «Об автомобильных дорогах и о дорожной деятельности в Российской Федерации и о внесении изменений в отдельные законодательные акты Российской Федерации» для автомобильных

дорог общего пользования устанавливаются придорожные полосы, которые откладываются от границы полосы отвода по обе стороны автомобильной дороги. Размер придорожной полосы устанавливается в зависимости от класса и (или) категории автомобильных дорог с учетом перспектив их развития. Для автомобильных дорог, проходящих по территории городского округа Химки, установлены следующие придорожные полосы:

для автомобильных дорог I и II категории – 75 м;

для автомобильных дорог III и IV категории – 50 м;

для автомобильных дорог V – 25 м.

В пределах придорожных полос устанавливается особый режим использования земель, который предусматривает ряд ограничений при осуществлении хозяйственной деятельности в пределах этих полос, для создания нормальных условий эксплуатации автодороги и их сохранности, обеспечения требований безопасности дорожного движения и безопасности населения.

В местах пресечений с железнодорожными путями, автомобильными дорогами и водными объектами, организованы инженерные транспортные сооружения, таблица 3.5.2.1.4. Таблица 3.5.2.1.4.

№ п/п	Вид транспортного инженерного сооружения	Автомобильная дорога	Пересечение	Местоположение
Федерального значения				
1	автомобильный мост	М-11 «Нева»	канал им. Москвы, пр-кт Ленинский, ул. Совхозная	г. Химки, квартал Сторбеево
2	путепровод	М-11 «Нева»	Вашутинское шоссе	г.о. Химки, Химкинский лес
3	путепровод	разворотная петля М-11 «Нева»	М-11 «Нева»	г.о. Химки, Химкинский лес, микрорайон Клязьма – Сторбеево
4	автомобильный мост	М-11 «Нева»	р. Клязьма, ул. Бурцевская	микрорайон Клязьма – Сторбеево
5	автомобильная развязка в разных уровнях	М-11 «Нева»	автомобильная дорога регионального значения Международное шоссе	рядом с международным аэропортом «Шереметьево»
6	путепровод	М-11 «Нева»	подъезд к инфраструктуре аэропорта «Шереметьево»	в районе международного аэропорта «Шереметьево»
7	автомобильный мост	М-11 «Нева»	р. Клязьма	в районе международного аэропорта «Шереметьево»
8	путепровод	М-11 «Нева»	подъезд к пункту оплаты М-11 «Нева»	г. Химки, микрорайон Подрезково
9	путепровод	рулѐжная дорожка ВПП-3 аэропорта «Шереметьево»	Шереметьевское шоссе	рядом с международным аэропортом «Шереметьево»
10	путепровод	М-11 «Нева»	подъезд к инфраструктуре аэропорта «Шереметьево»	рядом с международным аэропортом «Шереметьево»
11	автомобильная развязка в разных уровнях	М-11 «Нева»	Подъезд к г. Зеленоград	в районе д. Поярково
12	путепровод	М-11 «Нева»	Клушинское шоссе, р. Клязьма	рядом с д. Клушино
Регионального значения				
13	автомобильная развязка в разных уровнях	Ленинградское шоссе (М-10 «Россия»)	пр-кт Юбилейный – ул. Маяковского	г. Химки
14	автомобильная развязка в разных уровнях	Ленинградское шоссе (М-10 «Россия»)	Машкинское шоссе	г. Химки, 8-й микрорайон
15	автомобильная развязка в разных уровнях	Лихачевское шоссе	М-11 «Нева»	г. Химки, микрорайон Левобережный
16	путепровод	Шереметьевское шоссе	М-11 «Нева»	г. Химки, микрорайон Подрезково
17	путепровод	Шереметьевское шоссе	подъезд к пункту оплаты М-11 «Нева»	г. Химки, микрорайон Подрезково

№ п/п	Вид транспортного инженерного сооружения	Автомобильная дорога	Пересечение	Местоположение
18	путепровод	ул. Репина	магистральные железнодорожные пути Октябрьской железной дороги	г. Химки, 8-й микрорайон
19	путепровод	Путепровод через ж/д у пл. Фирсановка в городском округе Химки	магистральные железнодорожные пути Октябрьской железной дороги	г. Химки, микрорайон Фирсановка, ул. Шоссейная
20	путепровод	подъезд к инфраструктуре аэропорта «Шереметьево»	Ленинградское шоссе (М-10 «Россия»)	Ленинградское шоссе (М-10 «Россия»), км 31, мкр. Подрезково, в районе аэропорта «Шереметьево»
21	автомобильный мост	Международное шоссе	р. Клязьма, автомобильная дорога местного значения Новоподрезково – Клязьма	г. Химки, микрорайон Клязьма-Сторбеево
22	автомобильный мост	Шереметьевское шоссе	р. Клязьма	г. Химки, микрорайон Подрезково
23	автомобильный мост	Клязьма – Свистуха	р. Клязьма	г. Химки, квартал Клязьма
24	автомобильный мост	М-10 «Россия» – Сходня	р. Сходня	г. Химки, микрорайон Сходня

Планируемые мероприятия

Раздел развития транспортной инфраструктуры городского округа Химки Московской области разработан в соответствии со «Схемой территориального планирования Российской Федерации в области федерального транспорта (железнодорожного, воздушного, морского, внутреннего водного транспорта) и автомобильных дорог федерального значения» и СТП ТО МО.

В соответствии с СТП ТО МО, планируется преобразование радиальной сети автомобильных дорог Московской области в современную сетевую структуру, которое осуществляется за счет создания трехуровневой структуры, с четким разделением автомобильных дорог каждого уровня по функциональным и техническим признакам, по условиям проезда по ним и доступа на них транспортных средств.

Опорную сеть автомобильных дорог Московской области составят два уровня сетевой структуры автомобильных дорог.

Первый уровень сетевой структуры формируют автомагистрали федерального и регионального значения - автомобильные дороги высших технических категорий с многополосными проезжими частями, обеспечивающие движение автотранспортных средств на дальние расстояния с высокими скоростями движения. Планируется, что автомагистрали будут строиться и реконструироваться на расчетную скорость движения не менее 150 км/ч с устройством пересечений со всеми автомобильными и железными дорогами исключительно в разных уровнях. Въезд на автомагистрали и съезд с них обеспечивается исключительно через транспортные развязки в разных уровнях, устраиваемые только на пересечениях федеральных и региональных автомагистралей между собой и на пересечениях со скоростными автомобильными дорогами.

Сооружение ЦКАД является первоочередным мероприятием развития транспортной системы Московской области и решает следующие задачи:

- интеграция сети автомобильных дорог Московской области, Российской Федерации и международной опорной сети автомобильных дорог;
- отвлечение от перегруженной автотранспортом центральной части Московской области транзитных потоков, в том числе по маршрутам международных транспортных коридоров;
- обеспечение условий для формирования опорных точек роста экономики Московской области;

- активизация транспортных связей между различными частями области (центральной, срединной и периферийной) по хордовым направлениям.

Кроме ЦКАД, в систему автомагистралей войдут:

- участки существующих и планируемых автомобильных дорог федерального значения;

- подьезды к аэропортам международного значения;

- автомобильные дороги регионального значения в периферийных частях области.

Второй уровень сетевой структуры формируют скоростные автомобильные дороги федерального и регионального значения. Планируется строительство и реконструкция этих автомобильных дорог на расчетную скорость движения не менее 120 км/ч с обеспечением непрерывного режима движения; все пересечения с автомобильными и железными дорогами организуются только в разных уровнях. Такой режим движения на скоростных автомобильных дорогах позволит значительно повысить их пропускную и провозную способность, избежать эффекта "опустынивания" освоенных территорий центральной и срединной частей области.

Сеть скоростных автомобильных дорог федерального и регионального значения обеспечит комфортные автотранспортные связи между населенными пунктами в центральной части Московской области, связи между крупными городами срединной и периферийной частей Московской области, а также соединит МКАД и ЦКАД.

Третий уровень сетевой структуры формируют обычные автомобильные дороги, обеспечивающие связность городов и других населенных пунктов Московской области между собой. Эти автомобильные дороги сократят время поездок между муниципальными образованиями и тем самым расширят для населения области возможности получения социальных и культурных услуг, увеличат для него спектр и доступность мест приложения труда. Планируется строительство и реконструкция таких автомобильных дорог на расчетную скорость движения 60-100 км/ч. Пересечения обычных автомобильных дорог между собой организуются, как правило, в одном уровне; с магистральными железными дорогами - в разных уровнях. Съезды на эти автомобильные дороги и выезды с них на автомагистрали (автомобильные дороги опорной сети автомобильных дорог Московской области) возможны только через скоростные автомобильные дороги (автомобильные дороги второго уровня сетевой структуры).

Пересечения между автомобильными дорогами организуются в соответствии с законодательством Российской Федерации. Принципы организации пересечений следующие:

- пересечения автомагистралей федерального и регионального значения между собой осуществляются исключительно в разных уровнях;

- пересечения автомагистралей федерального и регионального значения со скоростными автомобильными дорогами федерального и регионального значения осуществляются исключительно в разных уровнях;

- пересечения скоростных автомобильных дорог федерального и регионального значения с обычными автомобильными дорогами осуществляются или в разных уровнях, или исключительно в виде примыканий;

- пересечения обычных автомобильных дорог между собой осуществляются в одном или разных уровнях в зависимости от категории дорог;

- исключаются въезды (выезды) с обычных автомобильных дорог на автомагистрали федерального и регионального значения.

Для обеспечения возможности размещения объектов транспортной инфраструктуры установлены зоны их планируемого размещения, которые являются ограничением использования данной территории в градостроительной деятельности до установления красных линий объектов транспортной инфраструктуры.

Ширина улиц в красных линиях определяется в зависимости от их категории, интенсивности движения транспорта и пешеходов, состава и количества элементов, размещаемых в пределах поперечного профиля, с учетом санитарно-гигиенических условий

и требований особых обстоятельств. Как правило, ширина красных линий главных улиц в сельских населенных пунктах принимается не более 30 м. При трансформации автомобильных дорог общего пользования в городские магистральные улицы и главные улицы сельских населенных пунктов ширина улиц в красных линиях принимается соответственно 50 – 100 м и 30 – 50 м.

В Схеме территориального планирования Российской Федерации в области федерального транспорта (железнодорожного, воздушного, морского, внутреннего водного транспорта) и автомобильных дорог федерального значения применительно к территории городского округа Химки предусмотрены следующие мероприятия:

*Сведения о видах, наименованиях, назначении планируемых для размещения объектов федерального значения, их основные характеристики и местоположение
(1-й этап – до 2025 года)*

41. Автомобильная дорога М-10 «Россия» – от Москвы через Тверь, Новгород до Санкт-Петербурга (Ленинградская область, Всеволожский район, г. Выборг, Выборгский, Тосненский районы, Московская область, Клинский, Лотошинский, Солнечногорский районы, г. Химки, Химкинский район, Новгородская область, Валдайский район, г. Великий Новгород, Крестецкий, Новгородский, Чудовский районы, г. Санкт-Петербург, Курортный, Приморский, Пушкинский районы, Тверская область, Бологовский, Вышневолоцкий районы, г. Вышний Волочек, Калининский, Конаковский, Спировский районы, гг. Тверь, Торжок, Торжокский район), строительство и реконструкция участков автомобильной дороги:

1) реконструкция участка км 29+300 – км 674+150 протяженностью 635,2 км, категория ІБ.

Длина участка реконструкции, проходящего по территории городского округа Химки, составляет 12,35 км.

В Схеме территориального планирования транспортного обслуживания Московской области приводятся сведения о планируемых характеристиках обычных автомобильных дорог регионального значения (см. в таблице 3.5.2.1.5).

Таблица 3.5.2.1.5.

Номер автомобильной дороги	Номер участка	Наименование автомобильной дороги / участка	Показатели						
			Строительство (С)/ Реконструкция (Р)	Протяжённость в границах городского округа, км	Категория	Число полос движения, шт	Ширина полосы отвода, м	Зоны планируемого размещения линейного объекта	
								ширина, м <11>	площадь, га <12>
Обычные автомобильные дороги общего пользования регионального значения									
0041	32004105	А-104 «Москва – Дмитров – Дубна» – Павельцево – аэропорт Шереметьево	Р	0,80	І	4	65	100	7,5
0074	32007403	Пятницкое шоссе	С	0,20	І	6	72	400	6,4
0074	32007405	Пятницкое шоссе	С	0,60	І	6	72	400	22,4
0074	32007407	Пятницкое шоссе	С	4,30	І	6	72	400	172,0
0151	32015101	Подъезд к г. Лобня	С	1,50	І	4	65	200	3,4
0152	32015201	Западный обход г. Лобня	С	6,40	І	4	65	150	96,3
0153	32015301	Шереметьево – Перепечино	С	3,10	І	4	65	110	34,1
0163	32016301	Хлебниково – Рогачево – «Шереметьево-1 – Шереметьево-2»	С	0,30	І	4	65	75	2,6
0164	32016401	Пятницкое шоссе – Саврасово – М-10 «Россия»	С	6,30	І	4	65	200	125,2
0164	32016404	Пятницкое шоссе – Саврасово – М-10 «Россия»	Р	1,0	І	4	65	100	9,9
0164	32016405	Пятницкое шоссе – Саврасово – М-10 «Россия»	Р	0,80	І	4	65	100	8,3
0379	32037901	Обход Носово	С	1,0	ІІІ	2	46	50	5,2

Номер автомобильной дороги	Номер участка	Наименование автомобильной дороги / участка	Показатели						
			Строительство (С)/ Реконструкция (Р)	Протяжённость в границах городского округа, км	Категория	Число полос движения,		Зоны планируемого размещения линейного объекта	
						шт	м	ширина, м <11	площадь, га <12
0867	32086702	Пятницкое шоссе – Сабурово	Р	0,90	III	2	46	50	4,5
1339	32133901	п. Лунево, больница имени Пирогова	Р	1,50	IV	2	35	50	7,7
1725	32172502	Лобня – аэропорт Шереметьево	Р	1,30	I	4	65	100	12,9
1725	32172503	Лобня – аэропорт Шереметьево	С	1,0	I	6	72	100	9,9
1725	32172505	Лобня – аэропорт Шереметьево	Р	1,20	I	4	65	100	12,0
1928	32192801	г. Химки, ул. Авиационная	Р	0,80	I	4	65	100	8,3
1929	32192901	Шереметьевское шоссе	Р	1,20	I	4-6	65	100	11,8
1929	32192902	Шереметьевское шоссе	Р	4,10	I	6	72	100	41,4
1985	62198503	Подъезд к объектам по обращению с отходами в городском округе Химки	С	0,20	III	2	46	150	2,7
2222	32222201	Северный обход города Химки	С	2,40	II	2-4	49	60	14,4
2222	32222202	Северный обход города Химки	С	2,10	II	2-4	49	200	42,0
2222	32222203	Северный обход города Химки	С	1,30	II	2-4	49	60	8,0
2223	32222301	М-10 «Россия» – Пикино – Лунево – Носово – Поярково	С	2,50	III	2	46	50	19,8
2255	32222501	Съезд с автомобильной дороги «Молжаниново – Старошереметьевское шоссе»	С	0,20	V	1	33	40	0,6
2256	32225601	Съезд с автомобильной дороги М-11 «Нева»	С	0,50	V	1	33	40	2,0
Итого:			Р	13,60					
			С	33,90					
Магистральные улицы									
0162	42016201	М-10 «Россия»	Р	4,50	МУ	8	-	100	45,3
0162	42016202	М-10 «Россия»	Р	1,80	МУ	8	-	100	17,7
0162	42016203	М-10 «Россия»	Р	4,70	МУ	6	-	100	47,0
1817	42181701	М-10 «Россия» – Сходня	Р	2,70	МУ	4	-	40	10,8
1947	42194703	Путилковское шоссе	Р	0,30	МУ	4	-	40	1,2
1947	42194703	Путилковское шоссе	Р	0,30	МУ	4	-	40	1,2
2135	42213501	Путепровод Малино	С	0,10	МУ	4	-	140	1,4
2136	42213601	Молжаниново – Старошереметьевское ш.	С	1,10	МУ	4	-	40	4,4
2136	42213602	Молжаниново – Старошереметьевское ш.	С	2,40	МУ	4	-	40	9,6
2137	42213701	Вашутинское ш. – Международное ш.	С	0,90	МУ	2	-	40	3,6
2151	42215101	Обход северного терминального комплекса	С	3,10	МУ	4	-	70	21,7
2152	42215201	Молжаниново – Шереметьевское ш.	С	0,60	МУ	2	-	40	2,4
2154	42215401	Клязьма – Свистуха	Р	0,60	МУ	4	-	40	2,4
2154	42215402	Клязьма – Свистуха	Р	1,50	МУ	4	-	50	7,5
2167	42216701	Вашутинское шоссе	Р	1,30	МУ	4	-	50	6,5
2167	42216702	Вашутинское шоссе (Коммунальный проезд, ул. Рабочая)	Р	3,20	МУ	4	-	50	16,0
2168	42216801	М-11 «Нева» – Свистуха	Р	5,90	МУ	2-4	-	50	29,5
2179	42217901	г. Химки, ул. Гоголя	Р	0,50	МУ	4	-	50	2,5
2219	42221902	Павельцево – Ивакино	С	0,70	МУ	2	-	70	4,9
2235	42223501	ул. Германа Титова	Р	0,60	МУ	4	-	50	2,8
2235	42223502	ул. Германа Титова	С	0,30	МУ	4	-	50	1,5
2236	42223601	ул. имени К.И. Вороницына	Р	0,40	МУ	4	-	50	2,1
2236	42223602	ул. имени К.И. Вороницына	С	0,80	МУ	4	-	50	4,0
2257	42225701	п. Лунево, ул. Зеленая	Р	0,90	МУ	2	-	50	4,4
Итого:			Р	63,10					
			С	10,0					
Жилые улицы									
2237	52223701	Вашутинское шоссе – Северный обход г. Химки	Р	0,40	ЖУ	2	-	50	2,2

Номер автомобильной дороги	Номер участка	Наименование автомобильной дороги / участка	Показатели					
			Строительство (С)/ Реконструкция (Р)	Протяжённость в границах городского округа, км	Категория	Число полос движения, шт	Ширина полосы отвода, м	Зоны планируемого размещения линейного объекта
			ширина, м <11 >			площадь, га <12 >		
Итого:			Р	0,40				

<11> Ширина зоны планируемого размещения объектов при реконструкции может быть увеличена для обеспечения их нормативных параметров. Приведено среднее значение ширины зоны планируемого размещения по участкам дорог (уточняется по графическим материалам).

При реконструкции автомобильных дорог IV категории и улиц в жилой застройке на территории сельских населенных пунктов параметры линейных объектов и ширину зоны планируемого размещения следует принимать в соответствии с классификацией улично-дорожной сети на данной территории (ширина зоны уменьшается до красных линий).

<12> Приведено среднее значение площади зоны планируемого размещения по участкам дорог (уточняется по графическим материалам).

На расчётный срок протяжённость автомобильных дорог общего пользования регионального значения по территории городского округа Химки составит приблизительно 105,84 км.

В СТП ТО МО на пересечениях автомагистралей с автомобильными дорогами всех категорий планируется организация транспортных развязок в разных уровнях, либо путепроводов. В остальных случаях мероприятия по организации пересечений определяются по результатам технико-экономических обоснований.

Транспортные развязки являются элементом автомобильной дороги и поэтому их проекты разрабатываются в составе документации по планировке территории по автомобильным дорогам.

Статус транспортной развязки (федерального или регионального значения) на пересечении федеральной и региональной автомобильных дорог определяется в зависимости от первоочередности выполнения изыскательных и проектных работ на федеральной или региональной автомобильной дороге.

В Схеме территориального планирования транспортного обслуживания Московской области приведены сведения о планируемых характеристиках транспортных развязок регионального значения (см. таблицу 3.5.2.1.6).

Таблица 3.5.2.1.6.

№ из документа	Наименование пересекаемых автомобильных дорог	Строительство / Реконструкция	Радиус зоны планируемого размещения линейного объекта автомобильного транспорта, м	
Регионального значения				
2017	Хлебниково – Рогачево – «Шереметьево-1 – Шереметьево-2»	Старошереметьевское шоссе	строительство	площадь размещения 125 800 м ²
2111	Пятницкое шоссе	Пятницкое шоссе – Саврасово – М-10 «Россия»	строительство	площадь размещения 62 315 м ²
2131	Пятницкое шоссе	Пятницкое шоссе – Саврасово – М-10 «Россия»	строительство	500
2192	М-10 «Россия»	г. Химки, ул. Репина	строительство	500
2221	Обход северного терминального комплекса	Лобня – аэропорт Шереметьево	строительство	площадь размещения 26 135 м ²
2236	М-10 «Россия»,	автомобильная дорога местного	реконструкция	площадь размещения

№ из документа	Наименование пересекаемых автомобильных дорог		Строительство / Реконструкция	Радиус зоны планируемого размещения линейного объекта автомобильного транспорта, м
	Международное шоссе	значения Машкинское шоссе		553 915 м ²
2237	М-10 «Россия»	Пятницкое шоссе – Саврасово – М-10 «Россия»	строительство	площадь размещения 72 924 м ²
2238	М-10 «Россия»	М-10 «Россия» – Перепечино	строительство	500

Планируемые мероприятия, по организации транспортных развязок, указаны в соответствии с утвержденной документацией по планировке территории, таблица 3.5.2.1.7.

Таблица 3.5.2.1.7.

Номер на карте	Наименование пересекаемых автомобильных дорог	Строительство / Реконструкция	Радиус зоны планируемого размещения линейного объекта автомобильного транспорта, м
Федерального значения			
В соответствии с материалами «Внесения изменений в документацию по планировке территории объекта «Строительство скоростной автомобильной дороги Москва – Санкт-Петербург на участке 15 км – 58 км», утвержденную распоряжением Федерального дорожного агентства от 8 декабря 2014 г. №2357-р» от 11.09.2019 №2436-р			
2	М-11 «Нева»	Северный обход г. Химки	строительство
Регионального значения			
В соответствии с «Проектом планировки территории линейного объекта участка улично-дорожной сети – участок Ленинградского шоссе на 24-25 км» от 24.12.2021 №2189-ПП			
1	Ленинградское шоссе (М-10 «Россия»)	Международное шоссе	реконструкция

Планируемые мероприятия, по организации путепроводов, указаны в соответствии с утвержденной документацией по планировке территории, таблица 3.5.2.1.8.

Таблица 3.5.2.1.8.

Номер на карте	Наименование пересекаемых автомобильных дорог	Строительство / Реконструкция
Федерального значения		
В соответствии с материалами «Внесения изменений в документацию по планировке территории объекта «Строительство скоростной автомобильной дороги Москва – Санкт-Петербург на участке 15 км – 58 км», утвержденную распоряжением Федерального дорожного агентства от 8 декабря 2014 г. №2357-р» от 11.09.2019 №2436-р		
16	М-11 «Нева» (подъезд к аэропорту «Шереметьево»)	М-11 «Нева»
Регионального значения		
В соответствии с «Документацией по планировке территории для строительства транспортной развязки на пересечении автомобильной дороги М-10 «Россия» и улицы Репина в городе Химки Московской области» от 07.08.2019 №497/24		
3	ул. Репина	Октябрьская железная дорога

Планируемые мероприятия, по организации мостов, указаны в соответствии с утвержденной документацией по планировке территории, таблица 3.5.2.1.9.

Таблица 3.5.2.1.9.

Номер на карте	Наименование пересекаемых объектов	Строительство / Реконструкция
Регионального значения		
В соответствии с «Проектом планировки территории для строительства автомобильной дороги Шереметьево – Перепечино в городском округе Солнечногорск Московской области» от 30.12.2019 №1072/45		
4	Шереметьево – Перепечино	р. Мещериха
В соответствии с «Документацией по планировке территории для строительства автомобильной дороги «Западный обход г. Лобня» в городском округе Солнечногорск Московской области» от 30.03.2021 №227/9		
620	Западный обход г. Лобня	р. Мещериха

Улично-дорожная сеть местного значения

Кроме автомобильных дорог федерального и регионального значения по территории городского округа Химки проходят автомобильные дороги местного значения, которые

связывают населённые пункты между собой и являются подъездами к ним от автомобильных дорог федерального и регионального значения.

Объекты улично-дорожной сети местного значения городского округа представлены улицами общегородского и районного значения, улицами в жилой застройке, проездами и подъездами, обеспечивающими транспортные связи внутри городского округа и выходы на региональную и федеральную автодорожную сеть.

Протяженность автомобильных дорог местного значения в границах городского округа составляет ориентировочно 55,02 км, а протяженность улично-дорожной сети ориентировочно составляет 518,0 км, в том числе протяженность магистральных улиц – 298,77 км.

Ниже, в таблице 3.5.2.1.10, приведен перечень существующей улично-дорожной сети в соответствии с Приложением к постановлению Администрации городского округа Химки от 31.05.2022 № 519.

Таблица 3.5.2.1.10. Перечень автомобильных дорог общего пользования местного значения городского округа Химки Московской области

№ п/п	Реестровый номер	Адрес	Протяженность, м	Кадастровый номер	Запись регистрации
1.	50-10-ДХ-001	Московская область, г. Химки, ул. 9 Мая (Новые Химки)	3 200,00	50:10:0000000:15943	№ 50-50/010-50/010/008/2015-4986/1 от 06.03.2015
2.	50-10-ДХ-002	Московская область, г. Химки, кольцевая развязка на ул. 9 Мая (Новые Химки)	151,00	50:10:0000000:15944	№ 50-50/010-50/010/008/2015-4979/1 от 06.03.2015
3.	50-10-ДХ-003	Московская область, г. Химки, ул. 9 Мая (съезд на ул. М.Рубцовой) (Новые Химки)	127,00	50:10:0000000:15963	№ 50-50/010-50/010/008/2015-4988/1 от 06.03.2015
4.	50-10-ДХ-005	Московская область, г. Химки, ул. Бабакина (2-ой проезд на ул. Бабакина-1) (Новые Химки)	50,00	50:10:0010113:63	№ 50-50/010-50/010/008/2015-5092/1 от 10.03.2015
5.	50-10-ДХ-006	Московская область, г. Химки, ул. Бабакина (разворотная полоса) (Новые Химки)	49,00	50:10:0010113:62	№ 50-50/010-50/010/008/2015-5109/1 от 10.03.2015
6.	50-10-ДХ-007	Московская область, г. Химки, ул. Бабакина-1	625,00	50:10:0000000:14562	№ 50-50/001-50/010/008/2016-4748/1 от 10.03.2016
7.	50-10-ДХ-008	Московская область, г. Химки, ул. Молодежная (участок от Нагорного шоссе до Молодежного проезда)	421,00	50:10:0010101:12732	№ 50-50/010-50/010/008/2015-5137/1 от 10.03.2015
8.	50-10-ДХ-009	Московская область, г. Химки, дорога до Мосэнерго	326,00	50:10:0010101:16249	-
9.	50-10-ДХ-010	Московская область, г. Химки, ул. Дружбы (нечетная сторона)	545,00	50:10:0010103:11835	№ 50:10:0010103:1183550/001/2017-1 от 03.02.2017
10.	50-10-ДХ-011	Московская область, г. Химки, ул. Дружбы (четная сторона) (Новые Химки), от 0.000 км до 0.526	526,00	50:10:0010103:10849	№ 50-50-10/041/2014-197 от 26.05.2014
11.	50-10-ДХ-012	Московская область, г. Химки, Ежи- Машкинское шоссе	717,00	50:10:0010101:12733	-
12.	50-10-ДХ-013	Московская область, г. Химки, Куркинское шоссе (Новые Химки), от 0.000 км до 1.081 км	1 081,00	50:10:0010101:10669	№ 50-50-10/036/2014-963 от 20.05.2014
13.	50-10-ДХ-014	Московская область, г. Химки, ул. Лавочкина (Новые Химки), от 0.000 км до 0.980 км	980,00	50:10:0010107:600	№ 50-50-10/041/2014-198 от 26.05.2014
14.	50-10-ДХ-015	Московская область, г. Химки, ул. М.Рубцовой (Новые Химки), от 0.000 км до 0.388 км	388,00	50:10:0000000:14558	№ 50-50-10/046/2014-376 от 23.06.2014
15.	50-10-ДХ-016	Московская область, г. Химки, ул. Машинцева (Новые Химки), от 0.000 км до 0.363 км	363,00	50:10:0010106:1354	№ 50-50-10/048/2013-003 от 05.07.2013
16.	50-10-ДХ-017	Московская область, г. Химки, проспект Мельникова (Новые Химки), от 0.00 км до 0.626 км	626,00	50:10:0010103:10850	№ 50-50-10/041/2014-201 от 26.05.2014
17.	50-10-ДХ-018	Московская область, г. Химки, ул. Молодежная (Новые Химки), от 0.000 км до 0.923 км	923,00	50:10:0000000:14017	№ 50-50-10/036/2014-957 от 19.05.2014
18.	50-10-ДХ-019	Московская область, г. Химки, ул. Молодежная-1 (Новые Химки), от 0.000 км до 0.841 км	841,00	50:10:0000000:14006	№ 50-50-10/036/2014-962 от 19.05.2014
19.	50-10-ДХ-020	Московская область, г. Химки, Куркинское шоссе, Н. Бутаково (Новые Химки), от 0.000 км до 0.720 км	720,00	50:10:0080309:2002	№ 50-50-10/041/2014-427 от 29.05.2014

№ п/п	Реестровый номер	Адрес	Протяженность, м	Кадастровый номер	Запись регистрации
20.	50-10-ДХ-021	Московская область, г. Химки, Нагорное шоссе (Новые Химки), от 0.000 км до 1.105 км	1 105,00	50:10:0010101:10677	№ 50-50-10/036/2014-954 от 19.05.2014
21.	50-10-ДХ-022	Московская область, г. Химки, Нагорное шоссе (Юбилейный проспект - Новокуркинское шоссе) (Новые Химки), от 0.000 км до 0.485 км	485,00	50:10:0010101:10645	№ 50-50-10/041/2014-424 от 28.05.2014
22.	50-10-ДХ-023	Московская область, г. Химки, ул. Панфилова (Новые Химки), от 0.000 км до 1.372 км	1 372,00	50:10:0010117:1585	№ 50-50-10/036/2014-950 от 19.05.2014
23.	50-10-ДХ-024	Московская область, г. Химки, ул. Парковая (Новые Химки), от 0.000 км до 0.506 км	506,00	50:10:0000000:14018	№ 50-50-10/036/2014-966 от 20.05.2014
24.	50-10-ДХ-025	Московская область, г. Химки, проезд от Нагорного шоссе к д.9 (Новые Химки)	139,00	50:10:0010106:1394	№ 50-50/010-50/010/008/2015-5139/1 от 10.03.2015
25.	50-10-ДХ-026	Московская область, г. Химки, проезд ул. 9 Мая, дом № 18Б (Новые Химки)	144,00	50:10:0000000:15966	№ 50-50/010-50/010/008/2015-4991/1 от 06.03.2015
26.	50-10-ДХ-027	Московская область, г. Химки, проезд 9 Мая, д.д.10; 11	77,00	50:10:0000000:15962	№ 50-50/010-50/010/008/2015-4976/1 от 06.03.2015
27.	50-10-ДХ-028	Московская область, г. Химки, проезд от ул. Лавочкина - д/сад, дом №48 (Новые Химки)	286,00	50:10:0010111:1880	№ 50-50/010-50/010/008/2015-5118/1 от 10.03.2015
28.	50-10-ДХ-029	Московская область, г. Химки, проспект Мельникова - школа № 15 (Новые Химки)	253,00	50:10:0010103:11325	№ 50-50/010-50/010/008/2015-5128/1 от 10.03.2015
29.	50-10-ДХ-030	Московская область, г. Химки, ул. Родионова (Новые Химки), от 0.000 км до 0.523 км	523,00	50:10:0000000:14019	№ 50-50-10/036/2014-969 от 20.05.2014
30.	50-10-ДХ-031	Московская область, г. Химки, ул. Строителей, от 0.000 км до 0.461 км	461,00	50:10:0010109:4992	№ 50-50-10/041/2014-196 от 26.05.2014
31.	50-10-ДХ-032	Московская область, г. Химки, тупик от ул. Панфилова в сторону МКАД	101,00	-	-
32.	50-10-ДХ-033	Московская область, г. Химки, Юбилейный проезд	661,00	50:10:0000000:15964	№ 50-50/001-50/010/008/2016-7624/1 от 26.04.2016
33.	50-10-ДХ-034	Московская область, г. Химки, Юбилейный проспект	2 595,00	50:10:0000000:15965	№ 50-50/010-50/010/008/2015-5036/1 от 06.03.2015
34.	50-10-ДХ-035	Московская область, г. Химки, мкр. Новогорск, дорога на Гаврилково (до границы городского округа)	458,00	50:00:0000000:631	№ 50:00:0000000:631-50/215/2021-2 от 20.08.2021
35.	50-10-ДХ-036	Московская область, г. Химки, ул. Заречная (Новогорск), от 0.000 км до 3.224 км	3 224,00	50:10:0080101:691	№ 50-50/010-50/010/006/2015-3108/1 от 15.09.2015
36.	50-10-ДХ-037	Московская область, г. Химки, мкр. Новогорск, ул. Ивановская	3 772,00	50:10:0080208:59	№ 50:10:0080208:59-50/001/2017-1 от 05.06.2017
37.	50-10-ДХ-038	Московская область, г. Химки, мкр. Новогорск, проезд к д/о "Планерное"	225,00	-	-

№ п/п	Реестровый номер	Адрес	Протяженность, м	Кадастровый номер	Запись регистрации
38.	50-10-ДХ-039	Московская область, г. Химки, мкр. Новогорск, проезд к школе в Новогорске	573,00	50:10:0080104:222	-
39.	50-10-ДХ-040	Московская область, г. Химки, ул. Соколовская (Новогорск), от 0.000 км до 1.713 км	1 713,00	50:10:0080107:1331	№ 50-50/010-50/010/006/2015-197/1 от 19.08.2015
40.	50-10-ДХ-041	Московская область, г. Химки, мкр. Новогорск, ул. Усадебная	795,00	50:10:0000000:15838	-
41.	50-10-ДХ-042	Московская область, Московская область, г. Химки, мкр. Новогорск, ул. Юровская (до границы района)	189,00	50:10:0080102:541	№ 50:10:0080102:541-50/215/2021-2 от 05.07.2021
42.	50-10-ДХ-043	Московская область, г. Химки, мкр. Новогорск, ул. Манежная	422,00	-	-
43.	50-10-ДХ-044	Московская область, г. Химки, ул. 8 Марта (Старые Химки), от 0.000 км до 0.441 км	441,00	50:10:0000000:14029	№ 50-50-10/021/2014-271 от 28.03.2014
44.	50-10-ДХ-045	Московская область, г. Химки, ул. Академика Грушина (Старые Химки), от 0.000 до 0.827 км	827,00	50:10:0010305:3580	№ 50-50-10/036/2014-975 от 20.05.2014
45.	50-10-ДХ-046	Московская область, г. Химки, ул. Аптечная (Старые Химки), от 0.000 км до 0.189 км	189,00	50:10:0010101:10664	№ 50-50-10/028/2014-578 от 11.04.2014
46.	50-10-ДХ-047	Московская область, г. Химки, Березовая аллея (Старые Химки), от 0.000 км до 0.431 км	431,00	50:10:0010315:696	№ 50-50-10/036/2014-972 от 20.05.2014
47.	50-10-ДХ-048	Московская область, г. Химки, проезд ул. Березовая аллея - ул. Победы (Старые Химки)	60,00	50:10:0000000:15952	№ 50-50/010-50/010/008/2015-5026/1 от 06.03.2015
48.	50-10-ДХ-049	Московская область, г. Химки, ул. Бурденко (Старые Химки), от 0.000 км до 0.390 км	390,00	50:10:0010101:10667	№ 50-50-10/028/2014-587 от 11.04.2014
49.	50-10-ДХ-050	Московская область, г. Химки, ул. Бурденко - Завод	167,00	50:10:0010302:2517	№ 50:10:0010302:2517-50/001/2017-1 от 03.02.2017
50.	50-10-ДХ-051	Московская область, г. Химки, ул. Бурденко - Пожарная часть	111,00	-	-
51.	50-10-ДХ-052	Московская область, г. Химки, ул. Ватутина (Старые Химки), от 0.000 км до 0.393 км	393,00	50:10:0010210:2753	№ 50-50-10/036/2014-990 от 19.05.2014
52.	50-10-ДХ-053	Московская область, г. Химки, ул. Ватутина-1 (Старые Химки)	473,00	50:10:0010210:3248	№ 50-50/010-50/010/008/2015-5143/1 от 10.03.2015
53.	50-10-ДХ-054	Московская область, г. Химки, ул. Глинки (Старые Химки)	122,00	50:10:0000000:15945	№ 50-50/010-50/010/008/2015-5281/1 от 24.03.2015
54.	50-10-ДХ-055	Московская область, г. Химки, ул. Гоголя	1 443,00	50:10:0000000:15948	№ 50-50/001-50/010/008/2016-9847/1 от 25.04.2016
55.	50-10-ДХ-056	Московская область, г. Химки, ул. Железнодорожная (Старые Химки), от 0.000 км до 0.388 км	388,00	50:10:0010101:10674	№ 50-50-10/041/2014-195 от 26.05.2014
56.	50-10-ДХ-057	Московская область, г. Химки, ул. Жуковского	323,00	50:10:0010302:2531	№ 50:10:0010302:2531-50/020/2018-2 от 26.12.2018

№ п/п	Реестровый номер	Адрес	Протяженность, м	Кадастровый номер	Запись регистрации
57.	50-10-ДХ-058	Московская область, г. Химки, ул. Зои Космодемьянской (Старые Химки), от 0.000 км до 0.026 км	226,00	50:10:0010212:2396	№ 50-50-10/036/2014-993 от 19.05.2014
58.	50-10-ДХ-059	Московская область, г. Химки, ул. Калинина (Старые Химки), от 0.000 км до 0.618 км	618,00	50:10:0000000:14013	№ 50-50-10/021/2014-248 от 28.03.2014
59.	50-10-ДХ-060	Московская область, г. Химки, ул. Кирова (Старые Химки), от 0.000 км до 1.229 км	1 229,00	50:10:0060225:18	№ 50-50-10/028/2014-067 от 02.04.2014
60.	50-10-ДХ-061	Московская область, г. Химки, ул. Кирова - Канал	161,00	-	-
61.	50-10-ДХ-062	Московская область, г. Химки, ул. Кольцевая (Старые Химки), от 0.000 км до 0.267 км	267,00	50:10:0010212:2398	№ 50-50-10/005/2014-079 от 30.01.2014
62.	50-10-ДХ-063	Московская область, г. Химки, ул. Коммунистическая (Старые Химки), от 0.000 км до 0.173 км	173,00	50:10:0010101:10663	№ 50-50-10/036/2014-976 от 19.05.2014
63.	50-10-ДХ-064	Московская область, г. Химки, ул. Красноармейская (Старые Химки)	191,00	50:10:0000000:15949	№ 50-50/010-50/010/008/2015-5283/1 от 24.03.2015
64.	50-10-ДХ-065	Московская область, г. Химки, ул. Крылова (Старые Химки)	181,00	50:10:0010305:4439	№ 50-50/010-50/010/008/2015-5041/1 от 06.03.2015
65.	50-10-ДХ-066	Московская область, г. Химки, ул. Кудрявцева (Старые Химки), от 0.000 км до 0.314 км	314,00	50:10:0010313:5656	№ 50-50-10/021/2014-438 от 31.03.2014
66.	50-10-ДХ-067	Московская область, г. Химки, ул. Ленинградская (Старые Химки), от 0.000 км до 0.158 км	158,00	50:10:0010212:2397	№ 50-50-10/028/2014-573 от 11.04.2014
67.	50-10-ДХ-068	Московская область, г. Химки, ул. Ленинградская-1 (Старые Химки), от 0.000 км до 0.376 км	376,00	50:10:0000000:14022	№ 50-50-10/028/2014-579 от 09.04.2014
68.	50-10-ДХ-069	Московская область, г. Химки, ул. Ленинградская-2 (Старые Химки), от 0.000 км до 0.601 км	601,00	50:10:0010212:2395	№ 50-50-10/036/2014-997 от 19.05.2014
69.	50-10-ДХ-070	Московская область, г. Химки, проезд ул. Ленинградская-1 - Поликлиника	84,00	-	-
70.	50-10-ДХ-071	Московская область, г. Химки, Ленинский проспект (Старые Химки), от 0.000 км до 2.604 км	2 604,00	50:10:0010308:248	№ 50-50-10/028/2014-570 от 10.04.2014
71.	50-10-ДХ-072	Московская область, г. Химки, ул. М. Расковой (Старые Химки), от 0.000 км до 0.236 км	236,00	50:10:0010101:10673	№ 50-50-10/036/2014-999 от 19.05.2014
72.	50-10-ДХ-073	Московская область, г. Химки, ул. М. Расковой-1 (Старые Химки), от 0.000 км до 0.116 км	116,00	50:10:0010101:10655	№ 50-50-10/021/2014-249 от 28.03.2014
73.	50-10-ДХ-074	Московская область, г. Химки, ул. Маяковского (Старые Химки)	958,00	50:10:0020107:887	№ 50-50/001-50/010/008/2016-4683/1 от 10.03.2016
74.	50-10-ДХ-075	Московская область, г. Химки, ул. Маяковского-1	1 194,00	50:10:0010205:444	№ 50-50/001-50/010/008/2016-4741/1 от 10.03.2016
75.	50-10-ДХ-076	Московская область, г. Химки, ул. Мичурина (Старые Химки), от 0.000 км до 1.033 км	1 033,00	50:10:0020101:132	№ 50-50-10/028/2014-594 от 11.04.2014

№ п/п	Реестровый номер	Адрес	Протяженность, м	Кадастровый номер	Запись регистрации
76.	50-10-ДХ-077	Московская область, г. Химки, ул. Мичурина-1 (Старые Химки)	135,00	50:10:0010305:4436	№ 50-50/010-50/010/008/2015-5045/1 от 06.03.2015
77.	50-10-ДХ-078	Московская область, г. Химки, ул. Москвина (Старые Химки)	323,00	50:10:0010305:4435	№ 50-50/010-50/010/008/2015-5047/1 от 06.03.2015
78.	50-10-ДХ-079	Московская область, г. Химки, ул. Московская (Старые Химки), от 0.000 км до 1.194 км	1 194,00	50:10:0010209:4333	№ 50-50-10/028/2014-581 от 11.04.2014
79.	50-10-ДХ-080	Московская область, г. Химки, Московский проезд (Старые Химки), от 0.000 км до 0.231 км	231,00	50:10:0010209:4334	№ 50-50-10/041/2014-194 от 26.05.2014
80.	50-10-ДХ-081	Московская область, г. Химки, ул. Опанасенко (Старые Химки)	348,00	50:10:0000000:15950	№ 50-50/010-50/010/008/2015-5029/1 от 06.03.2015
81.	50-10-ДХ-082	Московская область, г. Химки, ул. Осипенко (Старые Химки), от 0.000 км до 0.213 км	213,00	50:10:0010211:17	№ 50-50-10/021/2014-437 от 31.03.2014
82.	50-10-ДХ-083	Московская область, г. Химки, ул. Павлова (Старые Химки)	254,00	50:10:0000000:15946	№ 50-50/010-50/010/008/2015-5033/1 от 06.03.2015
83.	50-10-ДХ-084	Московская область, г. Химки, ул. Первомайская (Старые Химки), от 0.000 км до 0.129 км	129,00	50:10:0040210:428	№ 50-50-10/028/2014-586 от 11.04.2014
84.	50-10-ДХ-085	Московская область, г. Химки, ул. Первомайская-1 (Старые Химки), от 0.000 км до 0.220 км	220,00	50:10:0010204:2535	№ 50-50-10/005/2014-081 от 30.01.2014
85.	50-10-ДХ-086	Московская область, г. Химки, ул. Пионерская (Старые Химки)	362,00	50:10:0020101:151	№ 50-50/010-50/010/008/2015-5148/1 от 10.03.2015
86.	50-10-ДХ-087	Московская область, г. Химки, ул. Победы (нечетная сторона) (Старые Химки), от 0.000 км до 0.467 км	467,00	50:10:0010314:760	№ 50-50-10/028/2014-584 от 11.04.2014
87.	50-10-ДХ-088	Московская область, г. Химки, ул. Победы (четная сторона) (Старые Химки), от 0.000 км до 0.474 км	474,00	50:10:0010101:10659	№ 50-50-10/028/2014-559 от 10.04.2014
88.	50-10-ДХ-089	Московская область, г. Химки, проезд к с/к "Маяк" (Старые Химки), от 0.000 км до 0.450 км	450,00	50:10:0010101:10675	№ 50-50-10/036/2014-949 от 19.05.2014
89.	50-10-ДХ-090	Московская область, г. Химки, проезд ул. Кирова - ул. Кольцевая (Старые Химки), от 0.000 км до 0.268 км	268,00	50:10:0060202:1235	№ 50-50-10/041/2014-200 от 26.05.2014
90.	50-10-ДХ-091	Московская область, г. Химки, проезд ул. Кирова - ул. Кольцевая (участок № 2)	33,00	50:10:0010212:2462	№ 50-50/010-50/010/008/2015-5147/1 от 10.03.2015
91.	50-10-ДХ-092	Московская область, г. Химки, проезд ул. Ленинградская-2, д.16	199,00	50:10:0010207:2675	№ 50-50/010-50/010/008/2015-5142/1 от 10.03.2015
92.	50-10-ДХ-093	Московская область, г. Химки, проезд ул. Ленинградское шоссе, д.д.2; 3	69,00	50:10:0010211:517	№ 50-50/010-50/010/008/2015-5145/1 от 10.03.2015
93.	50-10-ДХ-094	Московская область, г. Химки, ул. Пролетарская (Старые Химки), от 0.000 км до 0.822 км	822,00	50:10:0010212:2400	№ 50-50-10/052/2013-137 от 05.08.2013
94.	50-10-ДХ-095	Московская область, г. Химки, проспект Мира (Старые Химки), от 0.000 км до 1.017 км	1 017,00	50:10:0010206:29	№ 50-50-10/028/2014-569 от 11.04.2014

№ п/п	Реестровый номер	Адрес	Протяженность, м	Кадастровый номер	Запись регистрации
95.	50-10-ДХ-096	Московская область, г. Химки, проспект Мира (четная сторона) (Старые Химки), от 0.000 км до 0.987 км	987,00	50:10:0000000:14007	№ 50-50-10/028/2014-591 от 10.04.2014
96.	50-10-ДХ-097	Московская область, г. Химки, Путепровод через Октябрьскую ж\д (Старые Химки)	606,00	50:10:0000000:15951	-
97.	50-10-ДХ-098	Московская область, г. Химки, Путепровод - ул. Маяковского-1, от 0.000 км до 0.032 км	32,00	50:10:0010101:10668	№ 50-50-10/036/2014-986 от 19.05.2014
98.	50-10-ДХ-099	Московская область, г. Химки, Путепровод - проспект Мира (нечетная сторона), от 0.000 км до 0.036 км	36,00	50:10:0010310:20	№ 50-50-10/036/2014-947 от 19.05.2014
99.	50-10-ДХ-100	Московская область, г. Химки, Путепровод - проспект Мира (четная сторона), от 0.000 км до 0.042 км	42,00	50:10:0010101:10657	№ 50-50-10/036/2014-945 от 20.05.2014
100.	50-10-ДХ-101	Московская область, г. Химки, Путепровод - Маяковского, от 0.000 км до 0.029 км	29,00	50:10:0010101:10656	№ 50-50-10/036/2014-941 от 20.05.2014
101.	50-10-ДХ-102	Московская область, г. Химки, ул. Розы Люксембург (Старые Химки), от 0.000 км до 0.234 км	234,00	50:10:0010101:10660	№ 50-50-10/020/2014-377 от 27.03.2014
102.	50-10-ДХ-103	Московская область, г. Химки, ул. Советской Армии (Старые Химки), от 0.000 до 0.139 км	139,00	50:10:0010101:10650	№ 50-50-10/028/2014-065 от 02.04.2014
103.	50-10-ДХ-104	Московская область, г. Химки, ул. Союзная (Старые Химки), от 0.000 км до 0.206 км	206,00	50:10:0010101:10661	№ 50-50-10/028/2014-588 от 11.04.2014
104.	50-10-ДХ-105	Московская область, г. Химки, ул. Союзная-1 (Старые Химки), от 0.000 км до 0.539 км	539,00	50:10:0010203:979	№ 50-50-10/005/2014-082 от 30.01.2014
105.	50-10-ДХ-106	Московская область, г. Химки, ул. Спартакoвская (Старые Химки), от 0.000 км до 0.523 км	523,00	50:10:0010212:2399	№ 50-50-10/028/2014-589 от 11.04.2014
106.	50-10-ДХ-107	Московская область, г. Химки, ул. Станиславского	218,00	50:10:0000000:15947	№ 50-50/010-50/010/008/2015-5030/1 от 06.03.2015
107.	50-10-ДХ-108	Московская область, г. Химки, ул. Чапаева (Старые Химки), от 0.000 км до 0.542 км	542,00	50:10:0010209:4332	№ 50-50-10/016/2014-344 от 18.03.2014
108.	50-10-ДХ-109	Московская область, г. Химки, ул. Чернышевского	317,00	50:10:0010305:4438	№ 50-50/001-50/010/008/2016-4738/1 от 10.03.2016
109.	50-10-ДХ-110	Московская область, г. Химки, ул. Чернышевского-2 (Старые Химки)	317,00	50:10:0010305:4437	№ 50-50/010-50/010/008/2015-5049/1 от 06.03.2015
110.	50-10-ДХ-111	Московская область, г. Химки, ул. Чкалова (Старые Химки), от 0.000 км до 0.540 км	540,00	50:10:0010101:10671	№ 50-50-10/016/2014-345 от 18.03.2014
111.	50-10-ДХ-112	Московская область, г. Химки, ул. Энгельса (Старые Химки), от 0.000 км до 0.858 км	858,00	50:10:0010203:977	№ 50-50-10/016/2014-384 от 20.03.2014
112.	50-10-ДХ-113	Московская область, г. Химки, ул. Энгельса-1 (Старые Химки), от 0.000 км до 0.158 км	158,00	50:10:0010203:975	№ 50-50-10/016/2014-383 от 20.03.2014
113.	50-10-ДХ-114	Московская область, г. Химки, ул. Энгельса-2 (старые Химки), от 0.000 км до 0.416 км	416,00	50:10:0010203:976	№ 50-50-10/028/2014-585 от 09.04.2014

№ п/п	Реестровый номер	Адрес	Протяженность, м	Кадастровый номер	Запись регистрации
114.	50-10-ДХ-115	Московская область, г. Химки, ул. Энгельса-3 (Старые Химки), от 0.000 км до 0.067 км	67,00	50:10:0010203:978	№ 50-50-10/028/2014-068 от 02.04.2014
115.	50-10-ДХ-116	Московская область, г. Химки, ул. Юннатов (Старые Химки), от 0.000 км до 0.496 км	496,00	50:10:0000000:14010	№ 50-50-10/028/2014-582 от 10.04.2014
116.	50-10-ДХ-117	Московская область, г. Химки, Вашутино, квартал Вашутино - Коммунальный проезд (Старые Химки, промзона), от 0.000 км до 1.056	1 056,00	50:10:0010101:10653	№ 50-50/010-50/010/006/2015-5560/1 от 13.10.2015
117.	50-10-ДХ-118	Московская область, г. Химки, Вашутинское шоссе (Старые Химки, промзона), от 0.000 км до 1.759 км	1 759,00	50:10:0000000:14015	№ 50-50-10/036/2014-372 от 08.05.2014
118.	50-10-ДХ-119	Московская область, г. Химки, промзона, дорога 1 к гаражам	242,00	-	-
119.	50-10-ДХ-120	Московская область, г. Химки, промзона, дорога 2 к гаражам	283,00	50:10:0010201:1774	№ 50:10:0010201:1774-50/020/2018-3 от 25.12.2018
120.	50-10-ДХ-121	Московская область, г. Химки, промзона, дорога к авт50:10:0060216:1117осервису	581,00	50:10:0010201:1775	№ 50:10:0010201:1775-50/215/2021-2 от 14.12.2021
121.	50-10-ДХ-122	Московская область, г. Химки, промзона, дорога к керамическому заводу	66,00	50:10:0010301:660	№ 50:10:0010301:660-50/001/2019-3 от 08.05.2019
122.	50-10-ДХ-123	Московская область, г. Химки, промзона, Ежи - гаражи	505,00	-	-
123.	50-10-ДХ-124	Московская область, г. Химки, ул. Заводская (Старые Химки, промзона), от 0.000 км до 1.289 км	1 289,00	50:10:0010302:2279	№ 50-50-10/036/2014-367 от 07.05.2014
124.	50-10-ДХ-125	Московская область, г. Химки, промзона, ул. Заводская-2 (Старые Химки)	521,00	50:10:0010302:2456	№ 50-50/010-50/010/008/2015-5949/1 от 17.03.2015
125.	50-10-ДХ-126	Московская область, г. Химки, Коммунальный проезд (Старые Химки, промзона), от 0.000 км до 1.870 км	1 870,00	50:10:0010318:228	№ 50-50-10/036/2014-363 от 08.05.2014
126.	50-10-ДХ-127	Московская область, г. Химки, промзона, Коммунальный проезд - огороды	164,00	-	-
127.	50-10-ДХ-128	Московская область, г. Химки, промзона, подъезд к "Авто-95"	206,00	50:10:0010304:174	-
128.	50-10-ДХ-129	Московская область, г. Химки, промзона, подъезд к "К-Строитель"	167,00	-	-
129.	50-10-ДХ-130	Московская область, г. Химки, промзона, подъезд к "ЗАО "Химкинское СМУ"	116,00	50:10:0010316:140	№ 50:10:0010316:140-50/215/2022-2 от 19.05.2022
130.	50-10-ДХ-131	Московская область, г. Химки, промзона, подъезд к ИМБП	177,00	50:10:0010301:623	№ 50:10:0010301:623-50/020/2018-3 от 25.12.2018
131.	50-10-ДХ-132	Московская область, г. Химки, промзона, подъезд к институту Радиоприборостроения	222,00	50:10:0010302:2536	-
132.	50-10-ДХ-133	Московская область, г. Химки, промзона, подъезд к мойке	165,00	50:10:0010316:141	№ 50:10:0010316:141-50/020/2018-3 от 26.12.2018

№ п/п	Реестровый номер	Адрес	Протяженность, м	Кадастровый номер	Запись регистрации
133.	50-10-ДХ-134	Московская область, г. Химки, промзона, подъезд к МЧС	92,00	50:10:0010316:142	№ 50:10:0010316:142-50/020/2018-3 от 25.12.2018
134.	50-10-ДХ-135	Московская область, г. Химки, промзона, подъезд к общежитию	260,00	50:10:0010201:1778	№ 50:10:0010201:1778-50/020/2018-3 от 25.12.2018
135.	50-10-ДХ-136	Московская область, г. Химки, промзона, подъезд к предприятию	1 211,00	-	-
136.	50-10-ДХ-137	Московская область, г. Химки, промзона, подъезд к ФГУП "Эхо"	85,00	50:10:0010304:175	№ 50:10:0010304:175-50/020/2018-3 от 25.12.2018
137.	50-10-ДХ-138	Московская область, г. Химки, промзона, подъезд к ВНИИСМИ	501,00	50:10:0010201:1776	-
138.	50-10-ДХ-139	Московская область, г. Химки, промзона, ул. Рабочая (Старые Химки)	435,00	50:10:0010304:163	№ 50-50/010-50/010/008/2015-6639/1 от 24.03.2015
139.	50-10-ДХ-140	Московская область, г. Химки, ул. Репина (Старые Химки, промзона), от 0.000 км до 0.922 км	922,00	50:10:0000000:14014	№ 50-50-10/036/2014-360 от 07.05.2014
140.	50-10-ДХ-141	Московская область, г. Химки, промзона, Транспортный проезд (Старые Химки, промзона), от 0.000 км до 0.914 км	914,00	50:10:0010317:272	№ 50-50-10/041/2014-199 от 26.05.2014
141.	50-10-ДХ-142	Московская область, г. Химки, промзона, Транспортный проезд - Коммунальный проезд	97,00	-	-
142.	50-10-ДХ-143	Московская область, г. Химки, ул. Библиотечная (Левобережный), от 0.000 км до 1.113 км	1 113,00	50:10:0010403:1383	№ 50-50-10/036/2014-356 от 07.05.2014
143.	50-10-ДХ-144	Московская область, г. Химки, ул. Библиотечная - платформа Левобережная (Левобережный), от 0.000 км до 0.491 км	491,00	50:10:0010403:1382	№ 50-50-10/036/2014-378 от 08.05.2014
144.	50-10-ДХ-145	Московская область, г. Химки, ул. Зеленая, от 0.000 км до 0.982 км	982,00	50:10:0010404:5076	№ 50-50-10/036/2014-379 от 07.05.2014
145.	50-10-ДХ-146	Московская область, г. Химки, ул. Зеленая-1 (Левобережный), от 0.000 км до 0.695 км	695,00	50:10:0000000:14559	№ 50-50-10/041/2014-442 от 29.05.2014
146.	50-10-ДХ-147	Московская область, г. Химки, ул. Зеленая-2 (Левобережный), от 0.000 км до 0.555 км	555,00	50:10:0010404:5081	№ 50-50-10/036/2014-373 от 07.05.2014
147.	50-10-ДХ-148	Московская область, г. Химки, ул. Нахимова, от 0.000 км до 0.368 км	368,00	50:10:0010404:5078	№ 50-50-10/036/2014-359 от 07.05.2014
148.	50-10-ДХ-149	Московская область, г. Химки, мкр. Левобережный, подъезд к школе № 16	122,00	50:10:0010404:5146	№ 50-50/010-50/010/008/2015-5054/1 от 06.03.2015
149.	50-10-ДХ-150	Московская область, г. Химки, ул. Пожарского (Левобережный), от 0.000 км до 0.589 км	589,00	50:10:0010404:5079	№ 50-50-10/036/2014-345 от 08.05.2014
150.	50-10-ДХ-151	Московская область, г. Химки, ул. Пожарского (объездная) (Левобережный), от 0.000 км до 0.595 км	595,00	50:10:0010404:5080	№ 50-50-10/036/2014-341 от 07.05.2014

№ п/п	Реестровый номер	Адрес	Протяженность, м	Кадастровый номер	Запись регистрации
151.	50-10-ДХ-152	Московская область, г. Химки, ул. Пожарского-1 (Левобережный), от 0.000 км до 0.544 км	544,00	50:10:0010405:7279	№ 50-50-10/036/2014-343 от 08.05.2014
152.	50-10-ДХ-153	Московская область, г. Химки, ул. Пожарского-1 - ул. Зеленая-1, от 0.000 км до 0.280 км	280,00	50:10:0010404:5077	№ 50-50-10/036/2014-380 от 07.05.2014
153.	50-10-ДХ-154	Московская область, г. Химки, ул. Пожарского-2 (Левобережный), от 0.000 км до 0.304 км	304,00	50:10:0000000:14026	№ 50-50-10/036/2014-375 от 07.05.2014
154.	50-10-ДХ-155	Московская область, г. Химки, мкр. Левобережный, проезд ул. Библиотечная, д.15	101,00	50:10:0010403:4172	№ 50-50/010-50/010/006/2015-167/1 от 17.08.2015
155.	50-10-ДХ-156	Московская область, г. Химки, мкр. Левобережный, проезд газовая АЗС - МКАД	48,00	50:10:0010405:7378	№ 50-50/010-50/010/008/2015-5960/1 от 17.03.2015
156.	50-10-ДХ-157	Московская область, г. Химки, проезд к газовой АЗС, от 0.000 км до 0.956 км	956,00	50:10:0010101:10649	№ 50-50-10/053/2014-505 от 08.08.2014
157.	50-10-ДХ-158	Московская область, г. Химки, мкр. Левобережный, проезд ул. Нахимова - подъезд к платформе Левобережная	179,00	50:10:0010404:5145	№ 50-50/010-50/010/008/2015-5053/1 от 06.03.2015
158.	50-10-ДХ-159	Московская область, г. Химки, мкр. Левобережный, проезд ул. Пожарского, д.2 и 21	115,00	50:10:0010404:5144	№ 50-50/010-50/010/008/2015-5052/1 от 06.03.2015
159.	50-10-ДХ-160	Московская область, г. Химки, мкр. Левобережный, ул. Совхозная	596,00	50:10:0010403:4171	№ 50-50/010-50/010/008/2015-5129/1 от 10.03.2015
160.	50-10-ДХ-161	Московская область, г. Химки, ул. Ворошилова (Старбеево), от 0.000 км до 0.653 км	653,00	50:10:0020110:157	№ 50-50/010-50/010/006/2015-5559/1 от 13.10.2015
161.	50-10-ДХ-162	Московская область, г. Химки, ул. Горького (Старбеево), от 0.000 км до 0.799	799,00	50:10:0000000:14020	№ 50-50/010-50/010/006/2015-119/1 от 15.08.2015
162.	50-10-ДХ-163	Московская область, г. Химки, ул. К. Маркса (Старбеево), от 0.000 км до 1.093 км	1 093,00	50:10:0020106:360	№ 50-50/010-50/010/006/2015-84/1 от 15.08.2015
163.	50-10-ДХ-164	Московская область, г. Химки, ул. Комсомольская (Старбеево), от 0.000 км до 1.522 км	1 522,00	50:10:0000000:14016	№ 50-50/010-50/010/006/2015-5566/1 от 13.10.2015
164.	50-10-ДХ-165	Московская область, г. Химки, ул. Л. Чайкиной (Старбеево), от 0.000 км до 0.954 км	954,00	50:10:0020107:885	№ 50-50/010-50/010/006/2015-3103/1 от 16.09.2015
165.	50-10-ДХ-166	Московская область, г. Химки, ул. Ленина (Старбеево) от 0.000 км до 0.456 км	456,00	50:10:0020111:886	№ 50-50/010-50/010/006/2015-2918/1 от 11.09.2015
166.	50-10-ДХ-167	Московская область, г. Химки, ул. Проездная (Старбеево), от 0.000 км до 0.956 км	956,00	50:10:0020112:14	№ 50-50/010-50/010/006/2015-180/1 от 19.08.2015
167.	50-10-ДХ-168	Московская область, г. Химки, ул. Пушкина (Старбеево), от 0.000 км до 0.839 км	839,00	50:10:0020110:156	№ 50-50/010-50/010/006/2015-62/1 от 20.08.2015
168.	50-10-ДХ-169	Московская область, г. Химки, ул. Свердлова (Старбеево), от 0.000 км до 1.147 км	1 147,00	50:10:0020106:359	№ 50-50/010-50/010/006/2015-3106/1 от 15.09.2015
169.	50-10-ДХ-170	Московская область, г. Химки, ул. Свердлова 2 (Старбеево), от 0.000 км до 0.174 км	174,00	50:10:0020106:358	№ 50-50/010-50/010/006/2015-193/1 от 19.08.2015

№ п/п	Реестровый номер	Адрес	Протяженность, м	Кадастровый номер	Запись регистрации
170.	50-10-ДХ-171	Московская область, г. Химки, квартал Старбеево, ул. Спортивная	891,00	50:10:0000000:14561	№ 50-50/001-50/010/008/2016-7593/1 от 26.04.2016
171.	50-10-ДХ-172	Московская область, г. Химки, Улица № 1 (Старбеево), от 0.000 км до 0.998 км	998,00	50:10:0010101:10646	№ 50-50/010-50/010/006/2015-3105/1 от 15.09.2015
172.	50-10-ДХ-173	Московская область, г. Химки, улица № 2 (Старбеево), от 0.000 км до 0.641 км	641,00	50:10:0000000:14011	№ 50-50/010-50/010/006/2015-5561/1 от 13.10.2015
173.	50-10-ДХ-174	Московская область, г. Химки, ул. Шевченко (Старбеево), от 0.000 км до 0.965 км	965,00	50:10:0000000:14008	№ 50-50/010-50/010/006/2015-2919/1 от 11.09.2015
174.	50-10-ДХ-175	Московская область, г. Химки, ул. Шевченко-1 (Старбеево) от 0.000 км до 0.050 км	50,00	50:10:0020104:818	№ 50-50/010-50/010/006/2015-88/1 от 17.08.2015
175.	50-10-ДХ-176	Московская область, г. Химки, 7-ой Г вардейская Дивизия (Сходня, северная часть города), от 0.000 км до 0.499 км	499,00	50:10:0060221:97	№ 50-50/010-50/010/006/2015-3112/1 от 15.09.2015
176.	50-10-ДХ-177	Московская область, г. Химки, ул. Горная (Сходня, северная часть города), от 0.000 км до 1.417 км	1 417,00	50:10:0060207:259	№ 50-50/010-50/010/006/2015-5432/1 от 13.10.2015
177.	50-10-ДХ-178	Московская область, г. Химки, ул. Горького (Сходня, северная часть города), от 0.000 км до 1.036 км	1 036,00	50:10:0060207:260	№ 50-50/010-50/010/006/2015-76/1 от 20.08.2015
178.	50-10-ДХ-179	Московская область, г. Химки, ул. Железнодорожная (Сходня, северная часть города), от 0.000 км до 1.411 км	1 411,00	50:10:0060228:82	№ 50-50/010-50/010/006/2015-3101/1 от 15.09.2015
179.	50-10-ДХ-180	Московская область, г. Химки, мкр. Сходня, ул. Кирова, (Северная часть города), от 0.000 км до 1.344 км	1 344,00	50:10:0060225:16	№ 50-50/010-50/010/006/2015-2077/1 от 08.09.2015
180.	50-10-ДХ-181	Московская область, г. Химки, мкр. Сходня, ул. Ленина	1 425,00	50:10:0060219:250	№ 50-50/001-50/010/008/2016-7589/1 от 26.04.2016
181.	50-10-ДХ-182	Московская область, г. Химки, ул. Микояна (Сходня северная часть города), от 0.000 км до 1.435 км	1 435,00	50:10:0060207:258	№ 50-50/010-50/010/006/2015-5440/1 от 13.10.2015
182.	50-10-ДХ-183	Московская область, г. Химки, ул. Папанина, (Сходня), (Северная часть города), от 0.000 км до 0.884 км	884,00	50:10:0000000:14025	№ 50-50/010-50/010/006/2015-72/1 от 19.08.2015
183.	50-10-ДХ-184	Московская область, г. Химки, ул. Первомайская (Сходня, северная часть города), от 0.000 км до 1.784 км	1 784,00	50:10:0000000:14005	№ 50-50/010-50/010/006/2015-5444/1 от 13.10.2015
184.	50-10-ДХ-185	Московская область, г. Химки, мкр. Сходня, проезд ул. Железнодорожная - Рынок	123,00	50:10:0060226:38	№ 50:10:0060226:38-50/001/2017-1 от 03.02.2017
185.	50-10-ДХ-186	Московская область, г. Химки, проезд ул. Кирова - ул. Горького-1 (Сходня, северная часть города), от 0.000 км до 0.116 км	116,00	50:10:0060225:17	№ 50-50/010-50/010/006/2015-2916/1 от 11.09.2015
186.	50-10-ДХ-187	Московская область, г. Химки, проезд ул. Кирова - ул. Горького-2 (Сходня, северная часть города), от 0.000 км до 0.135 км	135,00	50:10:0060225:19	№ 50-50/010-50/010/006/2015-2915/1 от 11.09.2015
187.	50-10-ДХ-188	Московская область, г. Химки, ул. Фрунзе (Сходня, Северная часть города), от 0.000 км до 1.042 км	1 042,00	50:10:0000000:14023	№ 50-50-10/053/2014-499 от 08.08.2014

№ п/п	Реестровый номер	Адрес	Протяженность, м	Кадастровый номер	Запись регистрации
188.	50-10-ДХ-189	Московская область, г. Химки, мкр. Сходня, 1-ый Дачный переулок (участок № 2)	281,00	50:10:0000000:14692	№ 50-50/001-50/010/008/2016-4759/1 от 10.03.2016
189.	50-10-ДХ-190	Московская область, г. Химки, мкр. Сходня, 1-ый Мичуринский тупик	620,00	50:10:0000000:14749	№ 50-50-10/051/2014-968 от 31.07.2014
190.	50-10-ДХ-191	Московская область, г. Химки, мкр. Сходня, 1-ый Чапаевский переулок	299,00	50:10:0000000:15879	№ 50-50/010-50/010/008/2015-5689/1 от 13.03.2015
191.	50-10-ДХ-192	Московская область, г. Химки, мкр. Сходня, 2-ой Дачный переулок	457,00	50:10:0000000:14688	№ 50-50/001-50/010/008/2016-4768/1 от 10.03.2016
192.	50-10-ДХ-193	Московская область, г. Химки, мкр. Сходня, 2-ой Дачный переулок (от 1-го Чапаевского переулка)	525,00	-	-
193.	50-10-ДХ-194	Московская область, г. Химки, мкр. Сходня, 2-ой Мичуринский тупик	652,00	50:10:0000000:14677	№ 50-50-10/046/2014-369 от 23.06.2014
194.	50-10-ДХ-195	Московская область, г. Химки, мкр. Сходня, 2-ой Чапаевский переулок	314,00	50:10:0000000:15814	№ 50-50/010-50/010/008/2015-5924/1 от 17.03.2015
195.	50-10-ДХ-196	Московская область, г. Химки, мкр. Сходня, 3-ий Мичуринский тупик	178,00	50:10:0060112:439	№ 50-50-10/046/2014-255 от 20.06.2014
196.	50-10-ДХ-197	Московская область, г. Химки, мкр. Сходня, 4-ый Мичуринский тупик	116,00	50:10:0060112:441	№ 50-50-10/051/2014-046 от 17.07.2014
197.	50-10-ДХ-198	Московская область, г. Химки, мкр. Сходня, 5-ый Мичуринский тупик	144,00	50:10:0060112:1703	№ 50:10:0060112:1703-50/215/2022-3 от 23.05.2022
198.	50-10-ДХ-199	Московская область, г. Химки, мкр. Сходня, Больничный проезд	330,00	50:10:0060112:440	-
199.	50-10-ДХ-200	Московская область, г. Химки, мкр. Сходня, Ватутинский переулок	215,00	50:10:0000000:14684	№ 50-50-10/046/2014-252 от 20.06.2014
200.	50-10-ДХ-201	Московская область, г. Химки, мкр. Сходня, ул. Вишневая	868,00	50:10:0000000:14644	№ 50-50-10/043/2014-651 от 11.06.2014
201.	50-10-ДХ-202	Московская область, г. Химки, мкр. Сходня, ул. Мичурина	912,00	50:10:0000000:14681	№ 50-50/010-50/010/008/2015-5920/1 от 17.03.2015
202.	50-10-ДХ-203	Московская область, г. Химки, мкр. Сходня, Мичуринский проезд	159,00	50:10:0060104:1808	-
203.	50-10-ДХ-204	Московская область, г. Химки, мкр. Сходня, Новосходненское шоссе	3 036,00	-	-
204.	50-10-ДХ-205	Московская область, г. Химки, мкр. Сходня, ул. Некрасова	1 713,00	50:10:0000000:14689	№ 50-50-10/046/2014-373 от 23.06.2014
205.	50-10-ДХ-206	Московская область, г. Химки, мкр. Сходня, ул. Новая	276,00	50:10:0060118:473	№ 50-50-10/046/2014-267 от 20.06.2014
206.	50-10-ДХ-207	Московская область, г. Химки, мкр. Сходня, Новый переулок	217,00	50:10:0000000:14694	№ 50-50-10/046/2014-247 от 20.06.2014
207.	50-10-ДХ-208	Московская область, г. Химки, мкр. Сходня, ул. Октябрьская	2 065,00	50:10:0000000:14691	№ 50-50-10/046/2014-372 от 23.06.2014

№ п/п	Реестровый номер	Адрес	Протяженность, м	Кадастровый номер	Запись регистрации
208.	50-10-ДХ-209	Московская область, г. Химки, мкр. Сходня, ул. Октябрьская - ул. Вишневая, д.12	236,00	50:10:0060103:1124	№ 50-50/010-50/010/008/2015-5996/1 от 17.03.2015
209.	50-10-ДХ-210	Московская область, г. Химки, мкр. Сходня, ул. Октябрьская - ул. Вишневая, д.17	216,00	-	-
210.	50-10-ДХ-211	Московская область, г. Химки, мкр. Сходня, ул. Октябрьская - ул. Вишневая, д.27	237,00	50:10:0000000:14693	№ 50-50/010-50/010/006/2015-8364/1 от 13.11.2015
211.	50-10-ДХ-212	Московская область, г. Химки, мкр. Сходня, Октябрьский тупик	81,00	50:10:0000000:15821	№ 50-50/001-50/010/008/2016-4689/1 от 10.03.2016
212.	50-10-ДХ-213	Московская область, г. Химки, мкр. Сходня, подъезд к дому № 1 от ул. Тюкова	141,00	50:10:0060118:474	№ 50-50-10/046/2014-244 от 20.06.2014
213.	50-10-ДХ-214	Московская область, г. Химки, мкр. Сходня, проезд ул. Чапаева - ул. Тюкова	122,00	50:10:0060118:472	№ 50-50-10/046/2014-244 от 20.06.2014
214.	50-10-ДХ-215	Московская область, г. Химки, мкр. Сходня, ул. Пушкина	576,00	50:10:0000000:15818	№ 50-50/010-50/010/008/2015-6007/1 от 17.03.2015
215.	50-10-ДХ-216	Московская область, г. Химки, мкр. Сходня, Пушкинский переулок	246,00	50:10:0000000:14679	№ 50-50-10/046/2014-257 от 20.06.2014
216.	50-10-ДХ-217	Московская область, г. Химки, мкр. Сходня, ул. Тюкова	439,00	50:10:0060104:1794	№ 50-50/001-50/010/008/2016-4703/1 от 10.03.2016
217.	50-10-ДХ-218	Московская область, г. Химки, мкр. Сходня, ул. Чапаева	971,00	50:10:0000000:14678	№ 50-50-10/046/2014-370 от 23.06.2014
218.	50-10-ДХ-219	Московская область, г. Химки, мкр. Сходня, ул. Черняховского	773,00	50:10:0000000:15839	№ 50-50/010-50/010/008/2015-6010/1 от 17.03.2015
219.	50-10-ДХ-220	Московская область, г. Химки, мкр. Сходня, Юбилейный проезд	705,00	50:10:0000000:14690	№ 50-50-10/046/2014-374 от 23.06.2014
220.	50-10-ДХ-221	Московская область, г. Химки, мкр. Сходня, 1-ый Железнодорожный тупик	185,00	50:10:0060215:360	№ 50-50-10/051/2014-998 от 01.08.2014
221.	50-10-ДХ-222	Московская область, г. Химки, мкр. Сходня, 1-ый Железнодорожный переулок	180,00	50:10:0060229:6	№ 50-50-10/051/2014-986 от 31.07.2014
222.	50-10-ДХ-223	Московская область, г. Химки, мкр. Сходня, 1-ый Леденцовский переулок	434,00	50:10:0000000:14715	№ 50-50-10/051/2014-970 от 01.08.2014
223.	50-10-ДХ-224	Московская область, г. Химки, мкр. Сходня, 1-ый Первомайский переулок	165,00	-	-
224.	50-10-ДХ-225	Московская область, г. Химки, мкр. Сходня, 1-ый Первомайский тупик	233,00	50:10:0060219:719	№ 50:10:0060219:719-50/001/2017-2 от 03.02.2017
225.	50-10-ДХ-226	Московская область, г. Химки, мкр. Сходня, 1-ый Речной тупик	153,00	50:10:0060215:377	№ 50-50/010-50/010/008/2015-6103/1 от 19.03.2015
226.	50-10-ДХ-227	Московская область, г. Химки, мкр. Сходня, 1-ая Пионерская	432,00	50:10:0000000:14716	№ 50-50-10/051/2014-017 от 18.07.2014

№ п/п	Реестровый номер	Адрес	Протяженность, м	Кадастровый номер	Запись регистрации
227.	50-10-ДХ-228	Московская область, г. Химки, мкр. Сходня, 2-ой Железнодорожный переулок	174,00	50:10:0060207:283	№ 50-50-10/051/2014-025 от 18.07.2014
228.	50-10-ДХ-229	Московская область, г. Химки, мкр. Сходня, 2-ой Железнодорожный тупик	585,00	50:10:0000000:15872	№ 50-50/010-50/010/008/2015-5945/1 от 17.03.2015
229.	50-10-ДХ-230	Московская область, г. Химки, мкр. Сходня, 2-ой Леденцовский переулок	167,00	50:10:0000000:14717	№ 50-50-10/048/2014-974 от 18.07.2014
230.	50-10-ДХ-230	Московская область, г. Химки, мкр. Сходня, 2-ой Леденцовский переулок (участок № 2)	86,00	50:10:0060210:266	№ 50-50-10/053/2014-513 от 08.08.2014
231.	50-10-ДХ-231	Московская область, г. Химки, мкр. Сходня, 2-ой Первомайский переулок	69,00	-	-
232.	50-10-ДХ-232	Московская область, г. Химки, мкр. Сходня, 2-ой Первомайский тупик	48,00	50:10:0060211:274	№ 50-50-10/051/2014-991 от 31.07.2014
233.	50-10-ДХ-233	Московская область, г. Химки, мкр. Сходня, 2-ой Речной тупик	164,00	50:10:0060215:359	№ 50-50-10/051/2014-999 от 01.08.2014
234.	50-10-ДХ-234	Московская область, г. Химки, мкр. Сходня, ул. 2-ая Пионерская	283,00	50:10:0060117:444	№ 50-50-10/051/2014-045 от 18.07.2014
235.	50-10-ДХ-235	Московская область, г. Химки, мкр. Сходня, 3-ий Железнодорожный переулок	137,00	50:10:0000000:14745	№ 50-50-10/051/2014-004 от 18.07.2014
236.	50-10-ДХ-236	Московская область, г. Химки, мкр. Сходня, 3-ий Железнодорожный тупик	221,00	50:10:0060230:153	№ 50-50/010-50/010/008/2015-5739/1 от 16.03.2015
237.	50-10-ДХ-237	Московская область, г. Химки, мкр. Сходня, ул 3-я Пионерская	220,00	50:10:0000000:14725	№ 50-50-10/051/2014-015 от 18.07.2014
238.	50-10-ДХ-238	Московская область, г. Химки, мкр. Сходня, Банный переулок	385,00	50:10:0000000:14742	№ 50-50-10/048/2014-992 от 18.07.2014
239.	50-10-ДХ-239	Московская область, г. Химки, мкр. Сходня, Безымянный переулок	87,00	50:10:0000000:14755	№ 50-50-10/051/2014-013 от 18.07.2014
240.	50-10-ДХ-240	Московская область, г. Химки, мкр. Сходня, ул. Ватутина	867,00	50:10:0000000:14686	№ 50-50-10/043/2014-652 от 11.06.2014
241.	50-10-ДХ-241	Московская область, г. Химки, мкр. Сходня, ул. Герцена	151,00	50:10:0060127:204	№ 50-50-10/043/2014-183 от 06.06.2014
242.	50-10-ДХ-242	Московская область, г. Химки, мкр. Сходня, Гоголевский переулок	108,00	50:10:0060125:125	№ 50-50/010-50/010/008/2015-6098/1 от 18.03.2015
243.	50-10-ДХ-243	Московская область, г. Химки, мкр. Сходня, ул. Гоголя	807,00	50:10:0000000:14668	№ 50-50-10/043/2014-664 от 11.06.2014
244.	50-10-ДХ-244	Московская область, г. Химки, мкр. Сходня, ул. Горная (от границы города до Ленинградского шоссе)	738,00	50:10:0000000:15877	№ 50-50/010-50/010/008/2015-6095/1 от 18.03.2015
245.	50-10-ДХ-245	Московская область, г. Химки, мкр. Сходня, ул. Горная 2	383,00	50:10:0000000:14719	№ 50-50-10/048/2014-971 от 18.07.2014
246.	50-10-ДХ-246	Московская область, г. Химки, мкр. Сходня, Горный тупик	344,00	50:10:0060212:220	№ 50-50-10/043/2014-660 от 11.06.2014
247.	50-10-ДХ-247	Московская область, г. Химки, мкр. Сходня, Горный тупик 2	138,00	50:10:0060214:172	№ 50-50-10/051/2014-993 от 31.07.2014
248.	50-10-ДХ-248	Московская область, г. Химки, мкр. Сходня, квартал Морщино	479,00	50:10:0000000:15840	№ 50-50/010-50/010/008/2015-6066/1 от 19.03.2015

№ п/п	Реестровый номер	Адрес	Протяженность, м	Кадастровый номер	Запись регистрации
249.	50-10-ДХ-249	Московская область, г. Химки, мкр. Сходня, квартал Саврасово	776,00	50:00:0000000:576	№ 50-50/010-50/010/003/2015-3567/1 от 10.06.2015
250.	50-10-ДХ-250	Московская область, г. Химки, мкр. Сходня, квартал Саврасово (левый заезд)	279,00	50:10:0060113:561	№ 50-50/010-50/010/003/2015-3580/1 от 10.06.2015
251.	50-10-ДХ-251	Московская область, г. Химки, мкр. Сходня, квартал Саврасово (правый заезд)	327,00	50:10:0000000:569	№ 50-50-10/043/2014-648 от 11.06.2014
252.	50-10-ДХ-252	Московская область, г. Химки, мкр. Сходня, квартал Саврасово, проезд 1	85,00	50:10:0060113:560	№ 50-50/010-50/010/003/2015-3578/1 от 10.06.2015
253.	50-10-ДХ-253	Московская область, г. Химки, мкр. Сходня, квартал Саврасово, проезд 2	62,00	50:10:0060113:558	№ 50-50/010-50/010/003/2015-3572/1 от 10.06.2015
254.	50-10-ДХ-254	Московская область, г. Химки, мкр. Сходня, квартал Саврасово, проезд 3	77,00	50:10:0060113:559	№ 50-50/010-50/010/003/2015-3574/1 от 10.06.2015
255.	50-10-ДХ-255	Московская область, г. Химки, мкр. Сходня, квартал Усково	822,00	50:00:0000000:577	-
256.	50-10-ДХ-256	Московская область, г. Химки, мкр. Сходня, квартал Усково (основной проезд)	862,00	50:10:0070101:1056	№ 50-50/010-50/010/003/2015-3586/1 от 10.06.2015
257.	50-10-ДХ-257	Московская область, г. Химки, мкр. Сходня, квартал Усково - проезд 1	479,00	50:10:0000000:14710	-
258.	50-10-ДХ-258	Московская область, г. Химки, мкр. Сходня, квартал Усково - проезд 2	225,00	50:10:0070101:1053	-
259.	50-10-ДХ-259	Московская область, г. Химки, мкр. Сходня, квартал Усково - проезд 3	473,00	50:10:0000000:14695	-
260.	50-10-ДХ-260	Московская область, г. Химки, мкр. Сходня, квартал Усково - проезд 4	63,00	50:10:0070101:1052	-
261.	50-10-ДХ-261	Московская область, г. Химки, мкр. Сходня, квартал Усково - проезд 5	434,00	50:10:0070101:1050	№ 50:10:0070101:1050-50/020/2019-3 от 20.06.2019
262.	50-10-ДХ-262	Московская область, г. Химки, мкр. Сходня, дорога от квартала Усково до Мцыри	1 286,00	-	-
263.	50-10-ДХ-263	Московская область, г. Химки, мкр. Сходня, ул. Жданова	437,00	50:10:0000000:15842	№ 50-50/010-50/010/008/2015-6075/1 от 19.03.2015
264.	50-10-ДХ-264	Московская область, г. Химки, мкр. Сходня, ул. Заводская	342,00	50:10:0060205:1127	№ 50-50-10/051/2014-033 от 17.07.2014
265.	50-10-ДХ-265	Московская область, г. Химки, мкр. Сходня, пер. Заводской	143,00	50:10:0000000:15871	№ 50-50/010-50/010/008/2015-5938/1 от 17.03.2015
266.	50-10-ДХ-266	Московская область, г. Химки, мкр. Сходня, Зеленый переулок	181,00	50:10:0060202:1471	№ 50-50-10/051/2014-023 от 18.07.2014
267.	50-10-ДХ-267	Московская область, г. Химки, мкр. Сходня, ул. К. Маркса	876,00	50:10:0000000:15827	№ 50-50/010-50/010/008/2015-6009/1 от 17.03.2015
268.	50-10-ДХ-268	Московская область, г. Химки, мкр. Сходня, пер. К. Маркса	523,00	50:00:0000000:637	№ 50-50/001-50/010/008/2016-4724/1 от 10.03.2016

№ п/п	Реестровый номер	Адрес	Протяженность, м	Кадастровый номер	Запись регистрации
269.	50-10-ДХ-269	Московская область, г. Химки, мкр. Сходня, ул. Калинина	615,00	50:10:0000000:15822	№ 50-50/010-50/010/008/2015-6008/1 от 17.03.2015
270.	50-10-ДХ-270	Московская область, г. Химки, мкр. Сходня, ул. Красная	458,00	50:10:0000000:14685	№ 50-50-10/043/2014-659 от 11.06.2014
271.	50-10-ДХ-271	Московская область, г. Химки, мкр. Сходня, ул. Курганная	485,00	50:10:0060106:551	№ 50-50-10/043/2014-654 от 11.06.2014
272.	50-10-ДХ-272	Московская область, г. Химки, мкр. Сходня, ул. Ленинградская	533,00	50:10:0000000:14729	№ 50-50-10/048/2014-997 от 18.07.2014
273.	50-10-ДХ-273	Московская область, г. Химки, мкр. Сходня, ул. Лесная	519,00	50:10:0000000:15841	№ 50-50/010-50/010/008/2015-5934/1 от 17.03.2015
274.	50-10-ДХ-274	Московская область, г. Химки, мкр. Сходня, ул. Маяковского	692,00	50:10:0000000:15815	№ 50-50/010-50/010/008/2015-6002/1 от 17.03.2015
275.	50-10-ДХ-275	Московская область, г. Химки, мкр. Сходня, ул. Мельничная	325,00	50:10:0000000:14682	№ 50-50-10/043/2014-656 от 16.07.2014
276.	50-10-ДХ-276	Московская область, г. Химки, мкр. Сходня, Мельничный переулок	169,00	50:10:0060107:2006	№ 50-50-10/043/2014-173 от 06.06.2014
277.	50-10-ДХ-277	Московская область, г. Химки, мкр. Сходня, Мельничный проезд	261,00	50:10:0060107:2362	№ 50-50-10/043/2014-177 от 06.06.2014
278.	50-10-ДХ-278	Московская область, г. Химки, мкр. Сходня, ул. Новокурганная	129,00	50:10:0060106:570	№ 50-50/010-50/010/008/2015-5999/1 от 17.03.2015
279.	50-10-ДХ-279	Московская область, г. Химки, мкр. Сходня, ул. Новокурганная 2	110,00	50:10:0060106:549	№ 50-50-10/043/2014-649 от 11.06.2014
280.	50-10-ДХ-280	Московская область, г. Химки, мкр. Сходня, ул. Новокурганная 3	71,00	50:10:0060106:550	№ 50-50-10/043/2014-661 от 16.07.2014
281.	50-10-ДХ-281	Московская область, г. Химки, мкр. Сходня, ул. Набережная	1 336,00	50:10:0000000:14733	№ 50-50-10/048/2014-985 от 18.07.2014
282.	50-10-ДХ-282	Московская область, г. Химки, мкр. Сходня, ул. Овражная	714,00	50:10:0060107:2567	№ 50-50/001-50/010/008/2016-4710/1 от 10.03.2016
283.	50-10-ДХ-283	Московская область, г. Химки, мкр. Сходня, Папанинский переулок	336,00	50:10:0000000:15856	№ 50-50/010-50/010/008/2015-5622/1 от 13.03.2015
284.	50-10-ДХ-284	Московская область, г. Химки, мкр. Сходня, ул. Первомайская (от границы города до Ленинградского шоссе)	1 181,00	50:00:0000000:641	№ 50-50/001-50/010/008/2016-4697/1 от 10.03.2016
285.	50-10-ДХ-285	Московская область, г. Химки, мкр. Сходня, подъезд к базе ВСО МВД	298,00	50:00:0000000:578	-
286.	50-10-ДХ-286	Московская область, г. Химки, мкр. Сходня, подъезд к ЗАО "СФБМ"	151,00	-	-
287.	50-10-ДХ-287	Московская область, г. Химки, мкр. Сходня, подъезд к кладбищу на ул. Кирова	109,00	-	-
288.	50-10-ДХ-288	Московская область, г. Химки, мкр. Сходня, подъезд к Чермету	159,00	50:10:0060214:183	-
289.	50-10-ДХ-289	Московская область, г. Химки, мкр. Сходня, ул. Полевая	327,00	50:10:0000000:14680	№ 50-50-10/043/2014-175 от 06.06.2014

№ п/п	Реестровый номер	Адрес	Протяженность, м	Кадастровый номер	Запись регистрации
290.	50-10-ДХ-290	Московская область, г. Химки, мкр. Сходня, квартал Манометр	793,00	50:10:0000000:15874	№ 50-50/010-50/010/008/2015-5946/1 от 17.03.2015
291.	50-10-ДХ-291	Московская область, г. Химки, мкр. Сходня, квартал Гучковка	782,00	50:10:0060216:1117	№ 50:10:0060216:1117-50/215/2021-3 от 25.08.2021
292.	50-10-ДХ-292	Московская область, г. Химки, мкр. Сходня, квартал Гучковка, подъезд к интернату	269,00	50:10:0000000:15819	-
293.	50-10-ДХ-293	Московская область, г. Химки, мкр. Сходня, пос. Гучковка, проезд 1	208,00	50:10:0060216:1114	-
294.	50-10-ДХ-294	Московская область, г. Химки, мкр. Сходня, пос. Гучковка, тупик 1	273,00	50:10:0060216:1133	-
295.	50-10-ДХ-295	Московская область, г. Химки, мкр. Сходня, пос. Гучковка, тупик 2	225,00	50:10:0060216:1116	-
296.	50-10-ДХ-296	Московская область, г. Химки, мкр. Сходня, пос. Гучковка, тупик от автосервиса	566,00	-	-
297.	50-10-ДХ-297	Московская область, г. Химки, мкр. Сходня, проезд в квартал Манометр	439,00	50:10:0060202:1856	№ 50-50/010-50/010/008/2015-6100/1 от 18.03.2015
298.	50-10-ДХ-298	Московская область, г. Химки, мкр. Сходня, проезд на Набережной	69,00	50:10:0060134:181	№ 50-50/010-50/010/008/2015-5725/1 от 16.03.2015
299.	50-10-ДХ-299	Московская область, г. Химки, мкр. Сходня, ул. Пролетарская	604,00	50:10:0000000:14649	№ 50-50-10/043/2014-655 от 11.06.2014
300.	50-10-ДХ-300	Московская область, г. Химки, мкр. Сходня, ул. Прудная	632,00	50:10:0000000:15816	№ 50-50/010-50/010/008/2015-6005/1 от 17.03.2015
301.	50-10-ДХ-301	Московская область, г. Химки, мкр. Сходня, Прудный переулок	268,00	50:10:0000000:14709	№ 50-50-10/043/2014-182 от 06.06.2014
302.	50-10-ДХ-302	Московская область, г. Химки, мкр. Сходня, Прудный проезд	137,00	50:10:0060128:208	№ 50-50/001-50/010/008/2016-7571/1 от 26.04.2016
303.	50-10-ДХ-303	Московская область, г. Химки, мкр. Сходня, ул. Родниковая, д. 1	452,00	50:10:0000000:15892	№ 50-50/001-50/010/008/2016-4692/1 от 10.03.2016
304.	50-10-ДХ-304	Московская область, г. Химки, мкр. Сходня, ул. Родниковая 2	361,00	50:10:0000000:14722	№ 50-50/001-50/010/008/2016-4723/1 от 10.03.2016
305.	50-10-ДХ-305	Московская область, г. Химки, мкр. Сходня, Родниковый переулок	211,00	50:10:0000000:14708	№ 50-50-10/043/2014-658 от 11.06.2014
306.	50-10-ДХ-306	Московская область, г. Химки, мкр. Сходня, ул. Садовая	423,00	50:10:0060205:1128	№ 50-50-10/051/2014-040 от 18.07.2014
307.	50-10-ДХ-307	Московская область, г. Химки, мкр. Сходня, Санаторный тупик	251,00	50:10:0060202:1864	№ 50-50/010-50/010/008/2015-5737/1 от 16.03.2015
308.	50-10-ДХ-308	Московская область, г. Химки, мкр. Сходня, ул. Усковская	424,00	50:10:0000000:15817	№ 50-50/010-50/010/008/2015-6006/1 от 17.03.2015

№ п/п	Реестровый номер	Адрес	Протяженность, м	Кадастровый номер	Запись регистрации
309.	50-10-ДХ-309	Московская область, г. Химки, мкр. Сходня, Усковский переулок	159,00	50:10:0060106:572	№ 50:10:0060106:572-50/001/2017-1 от 11.01.2017
310.	50-10-ДХ-310	Московская область, г. Химки, мкр. Сходня, Октябрьский тупик 2	641,00	50:10:0000000:14734	№ 50-50-10/051/2014-001 от 18.07.2014
311.	50-10-ДХ-311	Московская область, г. Химки, мкр. Сходня, Октябрьский тупик 3	197,00	50:10:0060101:1412	№ 50-50-10/051/2014-988 от 31.07.2014
312.	50-10-ДХ-312	Московская область, г. Химки, мкр. Сходня, ул. Чернышевского	426,00	50:10:000000:14683	№ 50-50-10/043/2014-662 от 11.06.2014
313.	50-10-ДХ-313	Московская область, г. Химки, мкр. Сходня, ул. Школьная	171,00	50:10:0060121:1151	№ 50-50-10/051/2014-047 от 17.07.2014
314.	50-10-ДХ-314	Московская область, г. Химки, мкр. Сходня, Школьный тупик	131,00	50:10:0060211:768	№ 50-50/010-50/010/008/2015-6101/1 от 18.03.2015
315.	50-10-ДХ-315	Московская область, г. Химки, мкр. Сходня, ул. Энгельса	227,00	50:10:0000000:14726	№ 50-50-10/053/2014-487 от 07.08.2014
316.	50-10-ДХ-315	Московская область, г. Химки, мкр. Сходня, ул. Энгельса 1	156,00	50:10:0060131:860	№ 50-50-10/053/2014-518 от 08.08.2014
317.	50-10-ДХ-316	Московская область, г. Химки, мкр. Сходня, ул. Энгельса 2	611,00	50:10:0000000:14718	№ 50-50-10/053/2014-494 от 07.08.2014
318.	50-10-ДХ-317	Московская область, г. Химки, мкр. Фирсановка, ул. Артема Сергеева	586,00	50:10:0000000:15954	№ 50-50/001-50/010/008/2016-4694/1 от 10.03.2016
319.	50-10-ДХ-318	Московская область, г. Химки, мкр. Фирсановка, Безымянный переулок	242,00	50:10:0000000:14751	№ 50-50-10/051/2014-010 от 18.07.2014
320.	50-10-ДХ-318	Московская область, г. Химки, мкр. Фирсановка, пер. Безымянный (участок № 2)	323,00	50:10:0000000:581	№ 50-50/010-50/010/006,2015-2920/1 от 11.09.2015
321.	50-10-ДХ-319	Московская область, г. Химки, мкр. Фирсановка, ул. Ворошилова	1 008,00	50:10:0000000:15960	№ 50-50/010-50/010/008/2015-5295/1 от 11.03.2015
322.	50-10-ДХ-320	Московская область, г. Химки, мкр. Фирсановка, ул. Гастелло	532,00	50:10:0000000:15875	№ 50-50/010-50/010/008/2015-5277/1 от 11.03.2015
323.	50-10-ДХ-321	Московская область, г. Химки, мкр. Фирсановка, ул. Герцена	508,00	50:10:0000000:15891	№ 50-50/001-50/010/008/2016-4711/1 от 10.03.2016
324.	50-10-ДХ-322	Московская область, г. Химки, мкр. Фирсановка, ул. Глинки	541,00	50:00:0000000:642	№ 50-50/001-50/010/008/2016-4743/1 от 10.03.2016
325.	50-10-ДХ-323	Московская область, г. Химки, мкр. Фирсановка, ул. Громова, от 0.000 км до 0.642 км	642,00	50:10:0000000:14009	№ 50-50/010-50/010/006/2015-175/1 от 19.08.2015
326.	50-10-ДХ-324	Московская область, г. Химки, мкр. Фирсановка, ул. Дзержинского	544,00	50:10:0000000:15880	№ 50-50/010-50/010/008/2015-5280/1 от 11.03.2015
327.	50-10-ДХ-325	Московская область, г. Химки, мкр. Фирсановка, подъезд от ул. Мцыри к МОГЕС	514,00	50:09:0070703:1515	№ 50-50/010-50/010/003/2015-5705/1 от 03.07.2015
328.	50-10-ДХ-326	Московская область, г. Химки, мкр. Фирсановка, ул. Железнодорожная	674,00	50:10:0050103:66	№ 50-50/010-50/010/006/2015-2102/1 от 08.09.2015
329.	50-10-ДХ-327	Московская область, г. Химки, мкр. Фирсановка, Зеленый тупик	232,00	50:10:0050204:537	№ 50-50/001-50/010/008/2016-4765/1 от 10.03.2016

№ п/п	Реестровый номер	Адрес	Протяженность, м	Кадастровый номер	Запись регистрации
330.	50-10-ДХ-328	Московская область, г. Химки, мкр. Фирсановка, ул. Кирова 2 (до ул.Железнодорожная)	1 189,00	50:10:0000000:15860	№ 50-50/010-50/010/008/2015-6080/1 от 10.04.2015
331.	50-10-ДХ-329	Московская область, г. Химки, мкр. Фирсановка, ул. Кирова (от колодца до дороги к МОГЕС)	545,00	-	-
332.	50-10-ДХ-330	Московская область, г. Химки, мкр. Фирсановка, ул. Кирова (от пруда до колодца)	644,00	-	-
333.	50-10-ДХ-331	Московская область, г. Химки, мкр. Фирсановка, ул. Комсомольская	482,00	50:10:0000000:15955	№ 50-50/010-50/010/008/2015-5692/1 от 13.03.2015
334.	50-10-ДХ-332	Московская область, г. Химки, мкр. Фирсановка, ул. Кооперативная	413,00	50:10:0000000:15953	№ 50-50/001-50/010/008/2016-4761/1 от 10.03.2016
335.	50-10-ДХ-333	Московская область, г. Химки, мкр. Фирсановка, ул. Короленко	431,00	50:10:0050113:440	№ 50-50/010-50/010/008/2015-5402/1 от 12.03.2015
336.	50-10-ДХ-334	Московская область, г. Химки, мкр. Фирсановка, ул. Кутузова	232,00	50:10:0000000:15861	№ 50-50/001-50/010/008/2016-5949/1 от 18.05.2016
337.	50-10-ДХ-335	Московская область, г. Химки, мкр. Фирсановка, Кутузовский переулок(от Лесной ул.)	74,00	50:10:0000000:14752	№ 50-50-10/051/2014-537 от 25.07.2014
338.	50-10-ДХ-336	Московская область, г. Химки, мкр. Фирсановка, Кутузовский переулок(от Трехгорной ул.)	161,00	50:10:0050117:78	№ 50-50/010-50/010/008/2015-5992/1 от 17.03.2015
339.	50-10-ДХ-337	Московская область, г. Химки, мкр. Фирсановка, ул. Левитана	26,00	50:10:0000000:15833	№ 50-50/010-50/010/008/2015-5250/1 от 11.03.2015
340.	50-10-ДХ-338	Московская область, г. Химки, мкр. Фирсановка, ул. Ленина	1 880,00	50:10:0000000:15878	№ 50-50/010-50/010/008/2015-5658/1 от 13.03.2015
341.	50-10-ДХ-339	Московская область, г. Химки, мкр. Фирсановка, ул. Ленинградская (ул. Парковая - ул. Советская)	285,00	50:10:0000000:15961	№ 50-50/010-50/010/008/2015-5704/1 от 13.03.2015
342.	50-10-ДХ-340	Московская область, г. Химки, мкр. Фирсановка, ул. Ленинградская (ул. Советская - ул. Комсомольская)	263,00	50:10:0000000:14753	№ 50-50-10/051/2014-536 от 25.07.2014
343.	50-10-ДХ-341	Московская область, г. Химки, мкр. Фирсановка, ул. Лермонтова	1 622,00	50:00:0000000:638	№ 50-50/001-50/010/008/2016-5935/1 от 18.05.2016
344.	50-10-ДХ-342	Московская область, г. Химки, мкр. Фирсановка, ул. Лесная	524,00	50:10:0000000:14743	№ 50-50/010-50/010/006/2015-5558/1 от 13.10.2015
345.	50-10-ДХ-343	Московская область, г. Химки, мкр. Фирсановка, Лесничество	777,00	50:00:0000000:579	№ 50-50/010-50/010/003/2015-3569/1 от 10.06.2015
346.	50-10-ДХ-344	Московская область, г. Химки, мкр. Фирсановка, Лесничество 1	206,00	50:09:0070701:324	№ 50-50/010-50/010/003/2015-5716/1 от 03.07.2015
347.	50-10-ДХ-345	Московская область, г. Химки, мкр. Фирсановка, Лесничество 2	82,00	50:09:0070701:323	№ 50-50/010-50/010/003/2015-3571/1 от 10.06.2015
348.	50-10-ДХ-346	Московская область, г. Химки, мкр. Фирсановка, ул. Матросова	642,00	50:10:0000000:15823	№ 50-50/010-50/010/008/2015-5932/1 от 17.03.2015

№ п/п	Реестровый номер	Адрес	Протяженность, м	Кадастровый номер	Запись регистрации
349.	50-10-ДХ-347	Московская область, г. Химки, ул. Маяковского (Фирсановка), от 0.000 км до 0.596 км	596,00	50:10:0000000:14012	№ 50-50/010-50/010/006/2015-2909/1 от 11.09.2015
350.	50-10-ДХ-348	Московская область, г. Химки, мкр. Фирсановка, ул. Мичурина	548,00	50:10:0000000:15959	№ 50-50/010-50/010/008/2015-5703/1 от 13.03.2015
351.	50-10-ДХ-349	Московская область, г. Химки, мкр. Фирсановка, ул. Мусоргского	575,00	50:00:0000000:640	№ 50-50/001-50/010/008/2016-5942/1 от 18.05.2016
352.	50-10-ДХ-350	Московская область, г. Химки, мкр. Фирсановка, ул. Мцыри	2 076,00	50:10:0000000:15873	№ 50-50/010-50/010/008/2015-6090/1 от 19.03.2015
353.	50-10-ДХ-351	Московская область, г. Химки, мкр. Фирсановка, подъезд к ГО Химки	614,00	-	-
354.	50-10-ДХ-352	Московская область, г. Химки, мкр. Фирсановка, ул. Мцыри (подолинский с/о)	969,00	50:10:0000000:178517	№ 50-50/010-50/010/003/2015-3570/1 от 10.06.2015
355.	50-10-ДХ-353	Московская область, г. Химки, мкр. Фирсановка, ул. Некрасова, от 0.000 км до 0.297 км	297,00	50:10:0050126:195	№ 50-50/010-50/010/006/2015-3107/1 от 15.09.2015
356.	50-10-ДХ-354	Московская область, г. Химки, мкр. Фирсановка, ул. Новомосковская	1 921,00	50:10:0010101:10652	-
357.	50-10-ДХ-355	Московская область, г. Химки, мкр. Фирсановка, ул. Овражная	230,00	50:10:0050214:771	№ 50-50/010-50/010/008/2015-5713/1 от 13.03.2015
358.	50-10-ДХ-356	Московская область, г. Химки, мкр. Фирсановка, ул. Октябрьская, от 0.000 км до 0.707 км	707,00	50:10:0050116:200	№ 50-50/010-50/010/006/2015-173/1 от 19.08.2015
359.	50-10-ДХ-357	Московская область, г. Химки, ул. Осипенко (Фирсановка), от 0.000 км до 0.798 км	798,00	50:10:0050140:35	№ 50-50/010-50/010/006/2015-3110/1 от 15.09.2015
360.	50-10-ДХ-358	Московская область, г. Химки, мкр. Фирсановка, ул. Парковая	270,00	50:10:0000000:15958	№ 50-50/010-50/010/008/2015-5702/1 от 13.03.2015
361.	50-10-ДХ-359	Московская область, г. Химки, мкр. Фирсановка, ул. Первомайская, от 0.000 км до 0.747 км	747,00	50:10:0050107:199	№ 50-50/010-50/010/006/2015-2101/1 от 08.09.2015
362.	50-10-ДХ-360	Московская область, г. Химки, ул. Пионерская (Фирсановка), от 0.000 км до 0.538 км	538,00	50:10:0010308:247	№ 50-50/010-50/010/006/2015-2894/1 от 11.09.2015
363.	50-10-ДХ-361	Московская область, г. Химки, мкр. Фирсановка, подъезд к огородам от ул. Пионерская	212,00	-	-
364.	50-10-ДХ-362	Московская область, г. Химки, мкр. Фирсановка, ул. Полевая, от 0.000 км до 0.049 км	49,00	50:10:0040109:123	№ 50-50/010-50/010/006/2015-3122/1 от 15.09.2015
365.	50-10-ДХ-363	Московская область, г. Химки, мкр. Фирсановка, Подъезд от ул. Новомосковская к ул. МСХ	164,00	50:10:0050223:139	№ 50-50/010-50/010/008/2015-5722/1 от 13.03.2015
366.	50-10-ДХ-364	Московская область, г. Химки, мкр. Фирсановка, проезд 1 (ул. Ленина - тупик)	246,00	50:10:0050112:78	№ 50-50/010-50/010/008/2015-5708/1 от 13.03.2015
367.	50-10-ДХ-365	Московская область, г. Химки, мкр. Фирсановка, проезд 10 (ул. Глинки - ул. Чайковского)	104,00	50:10:0050121:72	№ 50-50/010-50/010/008/2015-5995/1 от 17.03.2015

№ п/п	Реестровый номер	Адрес	Протяженность, м	Кадастровый номер	Запись регистрации
368.	50-10-ДХ-366	Московская область, г. Химки, мкр. Фирсановка, проезд 11 (ул. Ленина - тупик)	60,00	50:10:0050107:230	№ 50-50/010-50/010/008/2015-5991/1 от 17.03.2015
369.	50-10-ДХ-367	Московская область, г. Химки, мкр. Фирсановка, проезд 12 (ул. Чайковского - ул. Мусоргского)	208,00	50:09:0070702:1679	№ 50-50/010-50/010/003/2015-5711/1 от 03.07.2015
370.	50-10-ДХ-368	Московская область, г. Химки, мкр. Фирсановка, проезд 15 (ул. Новомосковская - ул. Артема Сергеева)	248,00	50:10:0000000:15858	№ 50-50/010-50/010/008/2015-5636/1 от 16.03.2015
371.	50-10-ДХ-369	Московская область, г. Химки, мкр. Фирсановка, проезд 16 (ул. Новомосковская - ул. Артема Сергеева)	257,00	50:10:0000000:15855	№ 50-50/010-50/010/008/2015-5619/1 от 16.03.2015
372.	50-10-ДХ-370	Московская область, г. Химки, мкр. Фирсановка, проезд 17 (ул. Артема Сергеева - ул. Серова)	143,00	50:10:0050218:206	№ 50-50-10/051/2014-542 от 25.07.2014
373.	50-10-ДХ-371	Московская область, г. Химки, мкр. Фирсановка, проезд 18 (ул. Осипенко - тупик)	141,00	50:10:0050220:120	№ 50-50-10/051/2014-985 от 31.07.2014
374.	50-10-ДХ-372	Московская область, г. Химки, мкр. Фирсановка, проезд 19 (ул. Осипенко - ул. Ворошилова)	142,00	50:10:0000000:14750	№ 50-50-10/051/2014-535 от 25.07.2014
375.	50-10-ДХ-373	Московская область, г. Химки, мкр. Фирсановка, проезд 2 (ул. Ленина - тупик)	200,00	50:10:0000000:15824	№ 50-50/010-50/010/008/2015-5583/1 от 16.03.2015
376.	50-10-ДХ-374	Московская область, г. Химки, мкр. Фирсановка, проезд 20 (ул. Ворошилова - тупик)	141,00	50:10:0050214:755	№ 50-50-10/051/2014-540 от 25.07.2014
377.	50-10-ДХ-375	Московская область, г. Химки, мкр. Фирсановка, проезд 21 (ул. Ворошилова - тупик)	107,00	50:10:0050214:770	№ 50-50/001-50/010/008/2016-5927/1 от 18.05.2016
378.	50-10-ДХ-376	Московская область, г. Химки, мкр. Фирсановка, проезд 22 (ул. Ворошилова - тупик)	121,00	50:10:0050214:754	№ 50-50-10/051/2014-541 от 25.07.2014
379.	50-10-ДХ-377	Московская область, г. Химки, мкр. Фирсановка, проезд 23 (ул. Серова - тупик)	67,00	50:10:0050213:178	№ 50-50-10/051/2014-539 от 25.07.2014
380.	50-10-ДХ-378	Московская область, г. Химки, мкр. Фирсановка, проезд 3 (ул. Ленина - ул. Железнодорожная)	278,00	50:10:0000000:15863	№ 50-50/010-50/010/008/2015-5657/1 от 16.03.2015
381.	50-10-ДХ-379	Московская область, г. Химки, мкр. Фирсановка, проезд 4 (ул. Маяковского - ул. Мцыри)	264,00	50:10:0000000:15825	№ 50-50/010-50/010/008/2015-5595/1 от 13.03.2015
382.	50-10-ДХ-380	Московская область, г. Химки, мкр. Фирсановка, проезд 5 (ул. Кутузова - ул. Кирова)	323,00	50:10:0000000:15828	№ 50-50/010-50/010/008/2015-5599/1 от 13.03.2015
383.	50-10-ДХ-381	Московская область, г. Химки, мкр. Фирсановка, проезд 6 (ул. Мцыри - ул. Маяковского)	249,00	-	-
384.	50-10-ДХ-382	Московская область, г. Химки, мкр. Фирсановка, проезд 7 (ул. Трехгорная - ул. Первомайская)	214,00	50:10:0000000:15829	№ 50-50/010-50/010/008/2015-5601/1 от 13.03.2015
385.	50-10-ДХ-383	Московская область, г. Химки, мкр. Фирсановка, проезд 8 (ул. Трехгорная - ул. Первомайская)	213,00	50:10:0000000:15830	№ 50-50/010-50/010/008/2015-5613/1 от 13.03.2015

№ п/п	Реестровый номер	Адрес	Протяженность, м	Кадастровый номер	Запись регистрации
386.	50-10-ДХ-384	Московская область, г. Химки, проезд 9 (ул. Чкалова - ул. Кирова) (Фирсановка), от 0.000 км до 0.147 км	147,00	50:10:0050115:983	№ 50-50/010-50/010/006/2015-5438/1 от 13.10.2015
387.	50-10-ДХ-385	Московская область, г. Химки, мкр. Фирсановка, ул. Пушкина, от 0.000 км до 1.317 км	1 317,00	50:10:0050102:92	№ 50-50/010-50/010/006/2015-2910/1 от 11.09.2015
388.	50-10-ДХ-386	Московская область, г. Химки, мкр. ул. Репина (от ул. Кирова) (Фирсановка), от 0.000 до 0.372 км	372,00	50:10:0050135:177	№ 50-50/010-50/010/006/2015-5445/1 от 13.10.2015
389.	50-10-ДХ-387	Московская область, г. Химки, ул. Репина (от Мцыри) (Фирсановка), от 0.000 км до 0.226 км	226,00	50:10:0050135:176	№ 50-50/010-50/010/006/2015-2911/1 от 11.09.2015
390.	50-10-ДХ-388	Московская область, г. Химки, ул. Репина (от ул. Некрасова), (Фирсановка), от 0.000 км до 1.183 км	183,00	50:10:0050135:178	№ 50-50/010-50/010/006/2015-3123/1 от 15.09.2015
391.	50-10-ДХ-389	Московская область, г. Химки, мкр. Фирсановка, ул. Речная	847,00	50:10:0000000:15957	№ 50-50/001-50/010/008/2016-5975/1 от 18.05.2016
392.	50-10-ДХ-390	Московская область, г. Химки, мкр. Фирсановка, ул. Санаторная	367,00	50:10:0000000:15956	№ 50-50/010-50/010/008/2015-5699/1 от 13.03.2015
393.	50-10-ДХ-391	Московская область, г. Химки, мкр. Фирсановка, ул. Серова	425,00	50:10:0000000:15831	№ 50-50/010-50/010/008/2015-5617/1 от 16.03.2015
394.	50-10-ДХ-392	Московская область, г. Химки, мкр. Фирсановка, ул. Советская, от 0.000 км до 0.703 км	703,00	50:10:0010101:10670	№ 50-50/010-50/010/006/2015-51/1 от 20.08.2015
395.	50-10-ДХ-393	Московская область, г. Химки, ул. Суворова (Фирсановка), от 0.000 км до 0.777 км	777,00	50:10:0050136:65	№ 50-50/010-50/010/006/2015-5565/1 от 13.10.2015
396.	50-10-ДХ-394	Московская область, г. Химки, мкр. Фирсановка, ул. Сурикова	239,00	50:10:0050134:50	№ 50-50/010-50/010/006/2015-3117/1 от 15.09.2015
397.	50-10-ДХ-395	Московская область, г. Химки, мкр. Фирсановка, ул. Сурикова 2, от 0.000 км до 0.091 км	91,00	50:10:0050134:49	№ 50-50/010-50/010/006/2015-64/1 от 19.08.2015
398.	50-10-ДХ-396	Московская область, г. Химки, мкр. Фирсановка, ул. Толстого, от 0.000 км до 0.386 км	386,00	50:10:0010101:10678	№ 50-50/010-50/010/006/2015-2080/1 от 08.09.2015
399.	50-10-ДХ-397	Московская область, г. Химки, мкр. Фирсановка, ул. Трехгорная	928,00	50:10:0000000:14557	№ 50-50/001-50/010/008/2016-7582/1 от 26.04.2016
400.	50-10-ДХ-398	Московская область, г. Химки, мкр. Фирсановка, пер. Трехгорный	205,00	50:10:0000000:15862	№ 50-50/010-50/010/008/2015-5935/1 от 17.03.2015
401.	50-10-ДХ-399	Московская область, г. Химки, мкр. Фирсановка, Фирсановское шоссе	1 166,00	50:10:0000000:15854	№ 50-50/010-50/010/003/2015-5727/1 от 03.07.2015
402.	50-10-ДХ-400	Московская область, г. Химки, мкр. Фирсановка, ул. Чайковского	497,00	50:10:0050104:105	№ 50-50/010-50/010/008/2015-5400/1 от 12.03.2015
403.	50-10-ДХ-401	Московская область, г. Химки, ул. Чернышевского (от ул. Лермонтова) (Фирсановка), от 0.000 км до 0.173 км	173,00	50:10:0050122:120	№ 50-50/010-50/010/006/2015-5434/1 от 13.10.2015
404.	50-10-ДХ-402	Московская область, г. Химки, мкр. Фирсановка, ул. Чернышевского (от ул. Трехгорной), от 0.000 км до 0.179 км	179,00	50:10:0050120:13	№ 50-50/010-50/010/006/2015-91/1 от 14.08.2015

№ п/п	Реестровый номер	Адрес	Протяженность, м	Кадастровый номер	Запись регистрации
405.	50-10-ДХ-403	Московская область, г. Химки, ул. Чехова (Фирсановка), от 0.000 до 0.395 км	395,00	50:10:0050122:119	№ 50-50-10/053/2014-506 от 08.08.2014
406.	50-10-ДХ-404	Московская область, г. Химки, мкр. Фирсановка, ул. Чкалова, от 0.000 км до 1.409 км	1 409,00	50:10:0050125:24	№ 50-50/010-50/010/006/2015-2896/1 от 11.09.2015
407.	50-10-ДХ-405	Московская область, г. Химки, мкр. Фирсановка, ул. Шевченко	214,00	50:10:0050223:140	№ 50-50/010-50/010/008/2015-5724/1 от 13.03.2015
408.	50-10-ДХ-406	Московская область, г. Химки, мкр. Фирсановка, ул. Школьная, от 0.000 км до 0.547	547,00	50:10:0050218:200	№ 50-50/010-50/010/008/2015-5724/1 от 13.03.2015
409.	50-10-ДХ-407	Московская область, г. Химки, мкр. Фирсановка, ул. Южная Трехгорная (до колодца)	387,00	50:10:0050102:93	№ 50-50/001-50/010/008/2016-7587/1 от 26.04.2016
410.	50-10-ДХ-408	Московская область, г. Химки, мкр. Подрезково, ул. Железнодорожная	359,00	50:10:0000000:15976	№ 50-50/010-50/010/008/2015-5331/1 от 11.03.2015
411.	50-10-ДХ-409	Московская область, г. Химки, мкр. Подрезково, ул. 1-ая Лесная	384,00	50:10:0000000:14560	№ 50-50/001-50/010/008/2016-7579/1 от 26.04.2016
412.	50-10-ДХ-410	Московская область, г. Химки, ул. 2-ая Лесная (Новоподрезково), от 0.000 км до 0.207 км	207,00	50:10:0040201:233	№ 50-50/010-50/010/006/2015-2075/1 от 07.09.2015
413.	50-10-ДХ-411	Московская область, г. Химки, мкр. Подрезково, ул. 3-я Лесная	256,00	50:10:0040201:243	№ 50-50-10/051/2014-043 от 18.07.2014
414.	50-10-ДХ-412	Московская область, г. Химки, мкр. Подрезково, ул. Герцена	170,00	50:10:0040104:40	№ 50-50/010-50/010/008/2015-5332/1 от 11.03.2015
415.	50-10-ДХ-413	Московская область, г. Химки, мкр. Подрезково, ул. Глинки	336,00	50:10:0000000:15820	№ 50-50/010-50/010/008/2015-5241/1 от 11.03.2015
416.	50-10-ДХ-414	Московская область, г. Химки, мкр. Подрезково, ул. Гоголя	165,00	50:10:0040105:1216	№ 50-50/010-50/010/008/2015-5337/1 от 11.03.2015
417.	50-10-ДХ-415	Московская область, г. Химки, мкр. Подрезково, ул. Дачная	221,00	50:10:0040201:242	№ 50-50-10/041/2014-429 от 29.05.2014
418.	50-10-ДХ-416	Московская область, г. Химки, мкр. Подрезково, дорога к садовому товариществу "Лесные поляны"	2 426,00	50:10:0000000:15893	№ 50-50/001-50/010/008/2016-5969/1 от 18.05.2016
419.	50-10-ДХ-417	Московская область, г. Химки, мкр. Подрезково, ул. Зеленая	178,00	50:10:0040107:50	№ 50-50/001-50/010/008/2016-5925/1 от 18.05.2016
420.	50-10-ДХ-418	Московская область, г. Химки, мкр. Подрезково, ул. И. Жаринова	354,00	50:10:0040202:1319	№ 50-50-10/048/2014-527 от 10.07.2014
421.	50-10-ДХ-419	Московская область, г. Химки, мкр. Подрезково, И. Жаринова проезд	144,00	50:10:0040202:1407	№ 50-50/010-50/010/008/2015-5344/1 от 11.03.2015
422.	50-10-ДХ-420	Московская область, г. Химки, мкр. Подрезково, ул. Интернациональная	195,00	50:10:0040203:283	№ 50-50-10/048/2014-516 от 10.07.2014
423.	50-10-ДХ-421	Московская область, г. Химки, мкр. Подрезково, ул. Колхозная	231,00	50:10:0040207:2151	№ 50-50-10/048/2014-524 от 10.07.2014

№ п/п	Реестровый номер	Адрес	Протяженность, м	Кадастровый номер	Запись регистрации
424.	50-10-ДХ-422	Московская область, г. Химки, мкр. Подрезково, ул. Комсомольская	760,00	50:10:0000000:15974	№ 50-50/010-50/010/008/2015-5301/1 от 11.03.2015
425.	50-10-ДХ-423	Московская область, г. Химки, мкр. Подрезково, ул. Красноармейская	294,00	50:10:0040203:286	№ 50-50-10/048/2014-515 от 10.07.2014
426.	50-10-ДХ-424	Московская область, г. Химки, мкр. Подрезково, ул. Лермонтова	423,00	50:10:0000000:14744	№ 50-50/010-50/010/008/2015-5239/1 от 11.03.2015
427.	50-10-ДХ-425	Московская область, г. Химки, мкр. Подрезково, ул. Лыжная	819,00	50:10:0000000:14670	№ 50-50-10/041/2014-449 от 29.05.2014
428.	50-10-ДХ-426	Московская область, г. Химки, мкр. Подрезково, ул. Мира	244,00	50:10:0000000:14720	№ 50-50-10/051/2014-020 от 18.07.2014
429.	50-10-ДХ-427	Московская область, г. Химки, мкр. Подрезково, ул. Московская	205,00	50:10:0040207:2266	№ 50-50/010-50/010/008/2015-5399/1 от 12.03.2015
430.	50-10-ДХ-428	Московская область, г. Химки, мкр. Подрезково, ул. Напрудная	220,00	50:10:0040207:2153	№ 50-50/010-50/010/006/2015-2921/1 от 11.09.2015
431.	50-10-ДХ-429	Московская область, г. Химки, мкр. Подрезково, ул. Некрасова	212,00	50:10:0000000:15826	№ 50-50/010-50/010/008/2015-5248/1 от 11.03.2015
432.	50-10-ДХ-430	Московская область, г. Химки, мкр. Подрезково, ул. Новозаводская	696,00	50:10:0040207:2154	№ 50-50-10/051/2014-044 от 18.07.2014
433.	50-10-ДХ-431	Московская область, г. Химки, мкр. Подрезково, ул. Овражная	246,00	50:10:0000000:14667	№ 50-50-10/041/2014-432 от 29.05.2014
434.	50-10-ДХ-432	Московская область, г. Химки, мкр. Подрезково, ул. Октябрьская	745,00	50:10:0000000:15851	№ 50-50/010-50/010/008/2015-5258/1 от 11.03.2015
435.	50-10-ДХ-433	Московская область, г. Химки, мкр. Подрезково, Октябрьский тупик	59,00	50:10:0040109:131	№ 50-50-10/051/2014-978 от 31.07.2014
436.	50-10-ДХ-434	Московская область, г. Химки, мкр. Подрезково, ул. Островского	166,00	50:10:0040203:285	№ 50-50-10/048/2014-518 от 10.07.2014
437.	50-10-ДХ-435	Московская область, г. Химки, мкр. Подрезково, ул. Парковая	245,00	50:10:0000000:15859	№ 50-50/010-50/010/008/2015-5270/1 от 11.03.2015
438.	50-10-ДХ-436	Московская область, г. Химки, мкр. Подрезково, ул. Первомайская(от ул. Новозаводская до д.20)	281,00	50:10:0000000:14728	№ 50-50-10/051/2014-974 от 01.08.2014
439.	50-10-ДХ-437	Московская область, г. Химки, мкр. Подрезково, ул. Песчаная	426,00	50:10:0000000:14721	№ 50-50-10/048/2014-519 от 10.07.2014
440.	50-10-ДХ-438	Московская область, г. Химки, мкр. Подрезково, ул. Пионерская	152,00	50:10:0040203:284	№ 50-50-10/048/2014-525 от 10.07.2014
441.	50-10-ДХ-439	Московская область, г. Химки, мкр. Подрезково, подъезд к Администрации от ул. Комсомольская	20,00	50:10:0040204:1597	№ 50-50/001-50/010/008/2016-7573/1 от 26.04.2016
442.	50-10-ДХ-440	Московская область, г. Химки, мкр. Подрезково, подъезд к Администрации от ул. Центральная	20,00	50:10:0040204:1598	№ 50-50/010-50/010/008/2015-5345/1 от 11.03.2015

№ п/п	Реестровый номер	Адрес	Протяженность, м	Кадастровый номер	Запись регистрации
443.	50-10-ДХ-441	Московская область, г. Химки, мкр. Подрезково, подъезд к госпиталю Спецстроя	768,00	50:10:0080302:732	№ 50-50-10/053/2014-001 от 01.08.2014
444.	50-10-ДХ-442	Московская область, г. Химки, мкр. Подрезково, подъезд к дачному поселку	512,00	50:10:0000000:16628	-
445.	50-10-ДХ-443	Московская область, г. Химки, мкр. Подрезково, подъезд к заводу "Плитпром"	202,00	50:10:0040207:2265	№ 50-50/001-50/010/008/2016-5962/1 от 18.05.2016
446.	50-10-ДХ-444	Московская область, г. Химки, мкр. Подрезково, подъезд к конноспортивной базе "Планерная"	232,00	50:10:0000000:15894	№ 50-50/010-50/010/003/2015-5719/1 от 03.07.2015
447.	50-10-ДХ-445	Московская область, г. Химки, мкр. Подрезково, подъезд от Новосходненского шоссе к воинской части	726,00	50:10:0000000:14712	№ 50:10:0000000:14712-50/001/2017-1 от 11.01.2017
448.	50-10-ДХ-446	Московская область, г. Химки, мкр. Подрезково, ул. Полевая	302,00	50:10:0040109:135	№ 50-50/010-50/010/008/2015-5338/1 от 11.03.2015
449.	50-10-ДХ-447	Московская область, г. Химки, мкр. Подрезково, ул. Полевая, д. 1	102,00	50:10:0040109:133	№ 50-50/001-50/010/008/2016-5982/1 от 18.05.2016
450.	50-10-ДХ-448	Московская область, г. Химки, мкр. Подрезково, проезд 1 (ул. Гоголя - ул. Пролетарская)	45,00	50:10:0040105:1209	№ 50-50-10/051/2014-977 от 01.08.2014
451.	50-10-ДХ-449	Московская область, г. Химки, мкр. Подрезково, проезд 2 (ул. Лыжная - ул. Спортивная)	89,00	50:10:0000000:14714	-
452.	50-10-ДХ-450	Московская область, г. Химки, мкр. Подрезково, проезд 3 (ул. Лыжная - ул. Спортивная)	158,00	50:10:0040111:289	№ 50-50-10/051/2014-982 от 31.07.2014
453.	50-10-ДХ-451	Московская область, г. Химки, мкр. Подрезково, проезд ул. Комсомольская - ул. Парковая)	133,00	50:10:0000000:14713	№ 50-50-10/048/2014-521 от 10.07.2014
454.	50-10-ДХ-452	Московская область, г. Химки, мкр. Подрезково, проезд от подъезда к госпиталю Спецстроя	423,00	50:10:0000000:14711	-
455.	50-10-ДХ-453	Московская область, г. Химки, мкр. Подрезково, проезд ул. Школьная - ул. Московская	163,00	50:10:0040207:2152	№ 50-50-10/051/2014-983 от 31.07.2014
456.	50-10-ДХ-454	Московская область, г. Химки, мкр. Подрезково, ул. Пролетарская	542,00	50:10:0000000:15852	№ 50-50/010-50/010/008/2015-5266/1 от 11.03.2015
457.	50-10-ДХ-455	Московская область, г. Химки, мкр. Подрезково, ул. Пушкина	236,00	50:10:0040109:132	№ 50-50-10/048/2014-522 от 10.07.2014
458.	50-10-ДХ-456	Московская область, г. Химки, мкр. Подрезково, ул. Речная	221,00	50:10:0000000:14730	№ 50-50-10/048/2014-520 от 10.07.2014
459.	50-10-ДХ-457	Московская область, г. Химки, мкр. Подрезково, ул. Садовая	331,00	50:10:0040202:1299	№ 50-50-10/041/2014-435 от 29.05.2014
460.	50-10-ДХ-458	Московская область, г. Химки, мкр. Подрезково, ул. Северная	300,00	50:10:0000000:14671	№ 50-50-10/041/2014-439 от 28.05.2014

№ п/п	Реестровый номер	Адрес	Протяженность, м	Кадастровый номер	Запись регистрации
461.	50-10-ДХ-459	Московская область, г. Химки, мкр. Подрезково, ул. Советская	402,00	50:10:0000000:15832	№ 50-50/010-50/010/008/2015-5249/1 от 11.03.2015
462.	50-10-ДХ-460	Московская область, г. Химки, мкр. Подрезково, ул. Советская, д. 2	267,00	50:10:0040206:33	№ 50-50-10/048/2014-513 от 10.07.2014
463.	50-10-ДХ-461	Московская область, г. Химки, мкр. Подрезково, ул. Спортивная	268,00	50:10:0000000:14669	№ 50-50-10/048/2014-510 от 10.07.2014
464.	50-10-ДХ-462	Московская область, г. Химки, мкр. Подрезково, ул. Сходненская	834,00	50:10:0000000:14727	№ 50-50/010-50/010/003,2015-3565/1 от 10.06.2015
465.	50-10-ДХ-463	Московская область, г. Химки, мкр. Подрезково, Комсомольский тупик	133,00	50:10:0040206:34	№ 50-50-10/048/2014-523 от 10.07.2014
466.	50-10-ДХ-464	Московская область, г. Химки, мкр. Подрезково, ул. Центральная	1 557,00	50:10:0000000:15834	№ 50-50/010-50/010/008/2015-5255/1 от 11.03.2015
467.	50-10-ДХ-465	Московская область, г. Химки, мкр. Подрезково, ул. Шевченко	177,00	50:10:0040105:1207	№ 50-50-10/041/2014-440 от 28.05.2014
468.	50-10-ДХ-466	Московская область, г. Химки, мкр. Подрезково, ул. Школьная	421,00	50:10:0040207:2262	№ 50-50/010-50/010/008/2015-5350/1 от 11.03.2015
469.	50-10-ДХ-467	Московская область, г. Химки, квартал Вашутино - Международное шоссе	2 666,00	50:10:0000000:15975	-
470.	50-10-ДХ-468	Московская область, г. Химки, квартал Вашутино, от 0.000 км до 0.839 км	839,00	50:10:0010101:10672	№ 50-50-10/053/2014-495 от 22.08.2014
471.	50-10-ДХ-469	Московская область, г. Химки, квартал Вашутино - проезд 1	203,00	50:10:0020201:721	-
472.	50-10-ДХ-470	Московская область, г. Химки, квартал Вашутино - проезд 2	443,00	50:10:0020201:723	№ 50:10:0020201:723-50/215/2021-2 от 30.09.2021
473.	50-10-ДХ-471	Московская область, г. Химки, квартал Вашутино - проезд 3	401,00	50:10:0020201:722	-
474.	50-10-ДХ-472	Московская область, г. Химки, квартал Вашутино - проезд 4	203,00	50:10:0020201:726	-
475.	50-10-ДХ-473	Московская область, г. Химки, квартал Вашутино - проезд 5	266,00	50:10:0020201:724	-
476.	50-10-ДХ-474	Московская область, г. Химки, квартал Вашутино - проезд 6	297,00	50:10:0020201:725	-
477.	50-10-ДХ-475	Московская область, г. Химки, квартал Вашутино - проезд 7	550,00	-	-
478.	50-10-ДХ-476	Московская область, г. Химки, квартал Вашутино - проезд 8	414,00	50:10:0020203:502	-
479.	50-10-ДХ-477	Московская область, г. Химки, квартал Ивакино - главная улица	414,00	50:10:0010101:10676	№ 50-50/001-50/010/008/2016-7627/1 от 26.04.2016
480.	50-10-ДХ-478	Московская область, г. Химки, дер. Ивакино, подъезд к Клязьме, от 0.000 км до 0.652 км	652,00	50:10:0010101:10654	№ 50-50/010-50/010/006/2015-5563/1 от 13.10.2015
481.	50-10-ДХ-479	Московская область, г. Химки, квартал Ивакино - проезд 1	368,00	50:10:0020402:2107	-
482.	50-10-ДХ-480	Московская область, г. Химки, квартал Ивакино - проезд 10	204,00	50:10:0020409:13	-

№ п/п	Реестровый номер	Адрес	Протяженность, м	Кадастровый номер	Запись регистрации
483.	50-10-ДХ-481	Московская область, г. Химки, квартал Ивакино - проезд 11	139,00	50:10:0020409:14	-
484.	50-10-ДХ-482	Московская область, г. Химки, квартал Ивакино - проезд 12	139,00	50:10:0020409:19	-
485.	50-10-ДХ-483	Московская область, г. Химки, квартал Ивакино - проезд 13	124,00	50:10:0020409:18	-
486.	50-10-ДХ-484	Московская область, г. Химки, квартал Ивакино - проезд 2	243,00	50:10:0020401:611	№ 50:10:0020401:611-50/001/2019-3 от 20.06.2019
487.	50-10-ДХ-485	Московская область, г. Химки, квартал Ивакино - проезд 3	168,00	50:10:0020401:610	-
488.	50-10-ДХ-486	Московская область, г. Химки, квартал Ивакино - проезд 4	139,00	50:10:0020407:446	-
489.	50-10-ДХ-487	Московская область, г. Химки, квартал Ивакино - проезд 5	209,00	50:10:0000000:15837	-
490.	50-10-ДХ-488	Московская область, г. Химки, квартал Ивакино - проезд 6	433,00	50:10:0000000:15836	-
491.	50-10-ДХ-489	Московская область, г. Химки, квартал Ивакино - проезд 7	97,00	50:10:0020409:17	-
492.	50-10-ДХ-490	Московская область, г. Химки, квартал Ивакино - проезд 8	160,00	50:10:0020409:16	№ 50:10:0020409:16-50/215/2021-2 от 30.09.2021
493.	50-10-ДХ-491	Московская область, г. Химки, квартал Ивакино - проезд 9	280,00	50:10:0020409:15	-
494.	50-10-ДХ-492	Московская область, г. Химки, квартал Ивакино - проезд вокруг домов к гаражам	304,00	50:10:0020401:677	-
495.	50-10-ДХ-493	Московская область, г. Химки, квартал Свистуха - дачи	304,00	-	-
496.	50-10-ДХ-494	Московская область, г. Химки, квартал Свистуха - проезд 1а	371,00	-	-
497.	50-10-ДХ-495	Московская область, г. Химки, квартал Свистуха - проезд 2	733,00	50:10:0000000:15835	-
498.	50-10-ДХ-496	Московская область, г. Химки, квартал Терехово - переулок улица 1 - улица 2	224,00	50:10:0000000:15846	-
499.	50-10-ДХ-497	Московская область, г. Химки, квартал Терехово - проезд 1	248,00	50:10:0000000:16632	№ 50:10:0000000:16632-50/001/2018-3 от 26.12.2018
500.	50-10-ДХ-498	Московская область, г. Химки, квартал Терехово - улица 1	751,00	50:10:0000000:15857	-
501.	50-10-ДХ-499	Московская область, г. Химки, квартал Терехово - улица 2	664,00	50:10:0000000:15845	№ 50:10:0000000:15845-50/215/2021-3 от 30.09.2021
502.	50-10-ДХ-500	Московская область, г. Химки, квартал Терехово - улица 3	578,00	50:10:0000000:15848	-
503.	50-10-ДХ-501	Московская область, г. Химки, квартал Терехово - улица 4	301,00	50:10:0020301:358	-
504.	50-10-ДХ-502	Московская область, г. Химки, квартал Терехово - улица вдоль реки	1 172,00	-	-
505.	50-10-ДХ-503	Московская область, г. Химки, квартал Терехово - Химкинский лесопарк	421,00	50:10:0000000:15847	№ 50:10:0000000:15847-50/215/2021-2 от 29.09.2021
506.	50-10-ДХ-504	Московская область, г. Химки, квартал Терехово - Химкинский лесопарк проезд 1	147,00	50:10:0020307:83	-
507.	50-10-ДХ-505	Московская область, г. Химки, квартал Терехово - Химкинский лесопарк проезд 2	125,00	50:10:0020307:84	-
508.	50-10-ДХ-506	Московская область, г. Химки, квартал Яковлево - ул. Вишневая	247,00	50:42:0040403:551	-

№ п/п	Реестровый номер	Адрес	Протяженность, м	Кадастровый номер	Запись регистрации
509.	50-10-ДХ-507	Московская область, г. Химки, квартал Яковлево - основная улица	1 603,00	50:10:0010101:10648	№ 50:10:0010101:10648-50/001/2019-3 от 20.06.2019
510.	50-10-ДХ-508	Московская область, г. Химки, квартал Яковлево - подъезд	470,00	50:10:0000000:14731	-
511.	50-10-ДХ-509	Московская область, г. Химки, квартал Яковлево - подъезд к кварталу Яковлево	2 382,00	50:10:0010101:10647	-
512.	50-10-ДХ-510	Московская область, г. Химки, квартал Яковлево - проезд 1а	208,00	-	-
513.	50-10-ДХ-511	Московская область, г. Химки, квартал Яковлево - проезд 1	316,00	50:10:0000000:14732	№ 50-50/010-50/010/006/2015-68/1 от 19.08.2015
514.	50-10-ДХ-512	Московская область, г. Химки, квартал Яковлево - проезд 2	81,00	50:10:0020701:421	№ 50:10:0020701:421-50/215/2021-3 от 25.06.2021
515.	50-10-ДХ-513	Московская область, г. Химки, квартал Яковлево - проезд 3	160,00	50:10:0020701:422	№ 50:10:0020701:422-50/215/2021-2 от 30.09.2021
516.	50-10-ДХ-514	Московская область, г. Химки, квартал Яковлево - проезд 4	352,00	50:10:0000000:14747	-
517.	50-10-ДХ-515	Московская область, г. Химки, квартал Яковлево - проезд 5	248,00	50:10:0020701:419	-
518.	50-10-ДХ-516	Московская область, г. Химки, квартал Яковлево - проезд 6	106,00	50:10:0020701:420	-
519.	50-10-ДХ-517	Московская область, г. Химки, квартал Яковлево, ул. Сиреневая	299,00	50:42:0040403:552	-
520.	50-10-ДХ-518	Московская область, г. Химки, квартал Яковлево, ул. Трубная	320,00	50:42:0040403:574	-
521.	50-10-ДХ-519	Московская область, г. Химки, квартал Яковлево, дорога в п/л "Родина" и к больнице в Трахонеево	408,00	50:10:0010101:10662	№ 50:10:0010101:10662-50/001/2019-3 от 13.05.2019
522.	50-10-ДХ-520	Московская область, г. Химки, квартал Ивакино, дорога в спорбазе "Олимпиец"	111,00	-	-
523.	50-10-ДХ-521	Московская область, г. Химки, дорога к кладбищу (Клязьма), от 0.000 км до 0.838 км	838,00	50:10:0000000:14021	№ 50-50/010-50/010/006/2015-3109/1 от 15.09.2015
524.	50-10-ДХ-522	Московская область, г. Химки, дорога на Свистуху, от 0.000 км до 1.285	1 285,00	50:10:0020601:346	№ 50-50/010-50/010/006/2015-188/1 от 19.08.2015
525.	50-10-ДХ-523	Московская область, г. Химки, квартал Ивакино, дорога по спортбазе "Олимпиец"	347,00	-	-
526.	50-10-ДХ-524	Московская область, г. Химки, квартал Ивакино, дорога спортбазы "Олимпиец"	1 827,00	-	-
527.	50-10-ДХ-525	Московская область, г. Химки, квартал Клязьма, дорога через свалку к Мелькисаровской улице	5 627,00	-	-
528.	50-10-ДХ-526	Московская область, г. Химки, основная улица в квартале Свистуха, от 0.000 км до 1.011 км	1 011,00	50:10:0010101:10658	№ 50-50/010-50/010/006/2015-184/1 от 19.08.2015
529.	50-10-ДХ-527	Московская область, г. Химки, квартал Клязьма, подъезд к бараньей ферме	777,00	-	-

№ п/п	Реестровый номер	Адрес	Протяженность, м	Кадастровый номер	Запись регистрации
530.	50-10-ДХ-528	Московская область, г. Химки, квартал Ивакино, садовый участок "Отдых"	1 475,00	50:10:0020407:447	-
531.	50-10-ДХ-529	Московская область, г. Химки, квартал Ивакино, садовый участок "Отдых" (дорога вдоль канала)	2 299,00	50:10:0000000:15850	-
532.	50-10-ДХ-530	Московская область, г. Химки, квартал Ивакино, садовый участок "Отдых", проезд 1	67,00	-	-
533.	50-10-ДХ-531	Московская область, г. Химки, квартал Свистуха - квартал Ивакино	3 783,00	50:10:0010101:10666	-
534.	50-10-ДХ-532	Московская область, г. Химки, Старбеево-Терехово, от 0.000 км до 1.057	1 057,00	50:10:0010101:10665	№ 50-50/010-50/010/006/2015-106/1 от 15.08.2015
535.	50-10-ДХ-533	Московская область, г. Химки, съезд от дороги к предприятию до квартала Старбеево	645,00	-	-
536.	50-10-ДХ-534	Московская область, г. Химки, квартал Терехово - квартал Ивакино	3 390,00	50:10:0000000:14563	№ 50:10:0000000:14563-50/001/2019-3 от 20.06.2019
537.	50-10-ДХ-536	а/п Шереметьево, 1-ая	67,00	-	-
538.	50-10-ДХ-537	а/п Шереметьево, 3-я	182,00	-	-
539.	50-10-ДХ-538	а/п Шереметьево, 4-ая	218,00	-	-
540.	50-10-ДХ-539	а/п Шереметьево, Восьмая	188,00	-	-
541.	50-10-ДХ-540	а/п Шереметьево, Вторая	198,00	-	-
542.	50-10-ДХ-543	а/п Шереметьево, Первая	758,00	-	-
543.	50-10-ДХ-544	а/п Шереметьево, пр.1	385,00	50:09:0060710:476	-
544.	50-10-ДХ-545	а/п Шереметьево, пр.10	554,00	50:09:0060710:473	-
545.	50-10-ДХ-546	а/п Шереметьево, пр.11	570,00	-	-
546.	50-10-ДХ-547	а/п Шереметьево, пр.12	323,00	50:10:0030101:970	-
547.	50-10-ДХ-548	а/п Шереметьево, пр.13	796,00	-	-
548.	50-10-ДХ-549	а/п Шереметьево, пр.14	561,00	-	-
549.	50-10-ДХ-550	а/п Шереметьево, пр.15	544,00	-	-
550.	50-10-ДХ-551	а/п Шереметьево, пр.16	96,00	-	-
551.	50-10-ДХ-552	а/п Шереметьево, пр.17	165,00	-	-
552.	50-10-ДХ-553	а/п Шереметьево, пр.18	140,00	-	-
553.	50-10-ДХ-554	а/п Шереметьево, пр.19	189,00	-	-
554.	50-10-ДХ-555	а/п Шереметьево, пр.2	562,00	50:09:0060710:469	-
555.	50-10-ДХ-556	а/п Шереметьево, пр.20	385,00	50:10:0030101:971	№ 50:10:0030101:971-50/020/2019-3 от 20.06.2019
556.	50-10-ДХ-557	а/п Шереметьево, пр.3	259,00	50:09:0000000:183381	-
557.	50-10-ДХ-558	а/п Шереметьево, пр.4	264,00	50:09:0060710:470	-
558.	50-10-ДХ-559	а/п Шереметьево, пр.5	340,00	50:10:0000000:15843	№ 50:10:0000000:15843-50/042/2018-2 от 26.12.2018

№ п/п	Реестровый номер	Адрес	Протяженность, м	Кадастровый номер	Запись регистрации
559.	50-10-ДХ-560	а/п Шереметьево, пр.6	519,00	50:09:0060710:471	№ 50:09:0060710:471-50/010/2018-2 от 26.12.2018
560.	50-10-ДХ-561	а/п Шереметьево, пр.7	217,00	50:09:0060710:472	-
561.	50-10-ДХ-562	а/п Шереметьево, пр.8	168,00	50:09:0060710:468	-
562.	50-10-ДХ-563	а/п Шереметьево, пр.9	160,00	50:09:0060710:474	-
563.	50-10-ДХ-564	а/п Шереметьево, пр. Северный	534,00	50:10:0030101:973	-
564.	50-10-ДХ-565	а/п Шереметьево, Пятая	419,00	-	-
565.	50-10-ДХ-566	а/п Шереметьево, Седьмая	226,00	-	-
566.	50-10-ДХ-567	а/п Шереметьево, Спиридоновка	283,00	50:10:0030101:974	-
567.	50-10-ДХ-568	а/п Шереметьево, Третья	228,00	-	-
568.	50-10-ДХ-569	а/п Шереметьево, Чашниковская	1 087,00	-	-
569.	50-10-ДХ-570	а/п Шереметьево, Четвертая	223,00	-	-
570.	50-10-ДХ-571	а/п Шереметьево, Шестая	719,00	-	-
571.	50-10-ДХ-572	Московская область, г. Химки, мкр. Ивакино-Свистуха, проезд 1	368,00	50:10:0020602:322	№ 50:10:0020602:322-50/020/2018-3 от 26.12.2018
572.	50-10-ДХ-573	Московская область, г. Химки, мкр. Ивакино-Свистуха, проезд 10	204,00	50:10:0020403:129	№ 50:10:0020403:129-50/020/2018-3 от 26.12.2018
573.	50-10-ДХ-574	Московская область, г. Химки, мкр. Ивакино-Свистуха, проезд 11	279,00	50:10:0020402:2110	№ 50:10:0020402:2110-50/020/2018-3 от 26.12.2018
574.	50-10-ДХ-575	Московская область, г. Химки, мкр. Ивакино-Свистуха, проезд 2	318,00	50:10:0020402:2106	№ 50:10:0020402:2106-50/020/2018-3 от 26.12.2018
575.	50-10-ДХ-576	Московская область, г. Химки, мкр. Ивакино-Свистуха, проезд 3	294,00	50:10:0020402:2103	№ 50:10:0020402:2103-50/001/2018-3 от 26.12.2018
576.	50-10-ДХ-577	Московская область, г. Химки, мкр. Ивакино-Свистуха, проезд 4	60,00	50:10:0020402:2102	-
577.	50-10-ДХ-578	Московская область, г. Химки, мкр. Ивакино-Свистуха, проезд 5	764,00	50:10:0020402:2108	№ 50:10:0020402:2108-50/215/2021-2 от 10.12.2021
578.	50-10-ДХ-579	Московская область, г. Химки, мкр. Ивакино-Свистуха, проезд 6	166,00	50:10:0020402:2109	-
579.	50-10-ДХ-580	Московская область, г. Химки, мкр. Ивакино-Свистуха, проезд 7	226,00	50:10:0020402:2104	-
580.	50-10-ДХ-581	Московская область, г. Химки, мкр. Ивакино-Свистуха, проезд 8	145,00	50:10:0020402:2101	-
581.	50-10-ДХ-582	Московская область, г. Химки, мкр. Ивакино-Свистуха, проезд 9	92,00	50:10:0020402:2105	№ 50:10:0020402:2105-50/020/2018-3 от 26.12.2018
582.	50-10-ДХ-583	Московская область, г. Химки, ул. Горшина	662,00	50:10:0000000:14600	№ 50-50/010-50/010/008/2016-2768/2 от 16.02.2016

№ п/п	Реестровый номер	Адрес	Протяженность, м	Кадастровый номер	Запись регистрации
583.	50-10-ДХ-584	Московская область, г. Химки, мкр. Подрезково квартал Первомайский, участок дороги	621,00	50:10:0080302:827	№50:10:0080302:827-50/001/2017-2 от 26.01.2017
584.	50-10-ДХ-585	г Химки, микрорайон 6,7,8, проектируемый проезд 5292	1 065,00	50:10:0010101:12956	№50:10:0010101:12956-50/001/2017-2 от 26.01.2017
585.	50-10-ДХ-586	Московская область, г. Химки, территория ДНТ "Верескино"	424,00	50:10:0040112:118	№50:10:0040112:118-50/001/2017-2 от 26.01.2017
586.	50-10-ДХ-587	Московская область, г. Химки, микрорайон 6,7,8, проектируемый проезд 5532	785,00	50:10:0010101:12954	№50:10:0010101:12954-50/001/2017-2 от 26.01.2017
587.	50-10-ДХ-588	Московская область, г. Химки, мкр. Клязьма-Старбеево, Квартал Ивакино, проезд от разворотного круга Ивакино до СНТ "Отдых", СНТ "Отдых", ОНТ "Ивакино"	238,00	50:10:0020401:613	№50:10:0020401:613-50/001/2017-2 от 26.01.2017
588.	50-10-ДХ-589	Московская область, г. Химки, мкр. Клязьма-Старбеево, Квартал Трахонеево, дорога вдоль озера возле Храма Пресвятой Богородицы до СНТ "Юбилейное"	179,00	50:10:0020602:324	№50:10:0020602:324-50/001/2017-2 от 26.01.2017
589.	50-10-ДХ-590	Московская область, г. Химки, мкр. Клязьма-Старбеево, Проезд от квартала Терехово до СНТ "Водник"	300,00	50:10:0020407:504	№50:10:0020407:504-50/001/2017-2 от 26.01.2017
590.	50-10-ДХ-591	Московская область, г. Химки, мкр. Подрезково, Дорога к СНТ "Рубикон", шоссе к ДНП "Зелёные холмы"	813,00	50:10:0080304:762	№50:10:0080304:762-50/001/2017-2 от 26.01.2017
591.	50-10-ДХ-592	Московская область, г. Химки, микрорайон 6,7,8, проектируемый проезд 5082	1 697,00	50:10:0010101:12955	№50:10:0010101:12955-50/001/2017-2 от 26.01.2017
592.	50-10-ДХ-593	Московская область, г. Химки, мкр. Клязьма-Старбеево, квартал Ивакино, проезд от разворотного круга к ОНТ "Березовая роща"	313,00	50:10:0020401:614	№50:10:0020401:614-50/001/2017-2 от 26.01.2017
593.	50-10-ДХ-594	Московская область, г. Химки	8,00	50:10:0010302:2535	№ 50:10:0010302:2535-50/001/2017-1 от 03.02.2017
594.	50-10-ДХ-595	Московская область, г. Химки, от Нагорного шоссе до школы № 10	342,00	50:10:0010104:106	№ 50:10:0010104:106-50/001/2017-2 от 17.05.2017
595.	50-10-ДХ-596	Московская область, г. Химки, мкр. Подрезково, квартал Кирилловка, дорога к СНТ "Кирилловка", поворот с Ленинградского шоссе	314,00	50:10:0021001:154	№ 50:10:0021001:154-50/001/2017-2 от 17.05.2017
596.	50-10-ДХ-597	Московская область, г. Химки, проезд Молодежный	485,00	50:10:0010101:366	№ 50:10:0010101:366-50/010/2018-2 от 29.03.2018
597.	50-10-ДХ-598	Московская область, г. Химки, мкр. Новогорск, ул. Соколовская до въезда в северо-западный коттеджный поселок	51,00	50:10:0080107:1380	№ 50:10:0080107:1380-50/010/2018-2 от 29.03.2018
598.	50-10-ДХ-599	Московская область, г. Химки, выезд со стороны ТЦ "МЕГА-Химки"	36,00	50:10:0010101:13631	№ 50:10:0010101:13631-50/010/2018-2 от 26.03.2018

№ п/п	Реестровый номер	Адрес	Протяженность, м	Кадастровый номер	Запись регистрации
599.	50-10-ДХ-600	Московская область, г. Химки, мкр. Клязьма-Старбеево, квартал Вашутино, участок улицы от Вашутинского шоссе до перекрестка с Транспортным проездом	577,00	50:10:0020101:166	№ 50:10:0000000:16769-50/001/2019-1 от 16.05.2019
600.	50-10-ДХ-601	Московская область, г. Химки, мкр. Клязьма-Старбеево, квартал Вашутино, Участок Транспортного проезда от проектируемой улицы до ПК 4+45	445,00	50:10:0020101:166	№ 50:10:0000000:16848-50/001/2019-1 от 16.05.2019
601.	50-10-ДХ-602	Московская область, г. Химки, мкр. Новогорск, от ул. Соколовская до въезда до границы с Красногорским районом в направлении к Пушкинскому кладбищу	407,00	50:10:0020101:166	№ 50:10:0080107:1394-50/001/2019-3 от 21.06.2019
602.	50-10-ДХ-603	Московская область, г. Химки, дорога к ЖК "Мишино"	1 451,00	50:10:0020101:166	№ 50:10:0020101:166-50/020/2019-3 от 25.09.2019

В местах пресечений с железнодорожными путями, автомобильными дорогами и водными объектами, организованы инженерные транспортные сооружения, таблица 3.5.2.1.11.

Таблица 3.5.2.1.11.

№ п/п	Наименование сооружения	Месторасположение	Год постройки	Протяжённость сооружения, м	Ширина проезжей части, м
1.	путепровод через Октябрьскую ж.д.	ул. Маяковского – пр-кт Мира	1967	179,9	14,0
2.	путепровод через Октябрьскую ж.д.	пр-д Юбилейный – ул. Железнодорожная	1972	132,5	8,0
3.	мост через р. Горетовка	мкр. Усково, пр-д Усковский	2000	16	3,5
4.	мост через р. Горетовка	мкр. Сходня, ул. Маяковского	2004	18	4,5
5.	мост через р. Сходня	мкр. Планерная, подъезд к отелю «Планерное»	н/д	н/д	н/д
6.	мост через р. Сходня	мкр. Подрезково, Новосходненское шоссе	1969	40,5	8,0
7.	мост через р. Сходня	мкр. Новогорск, ЖК «Олимпийская Деревня Новогорск», ул. Заречная	1962	28,7	7,5
8.	мост через р. Сходня	мкр. Новогорск, ЖК «Олимпийская Деревня Новогорск», ул. Юровская	н/д	н/д	7,0
9.	мост через р. Сходня	мкр. Новогорск, ул. Заречная	1962	28,7	7,5
10.	мост через р. Сходня	мкр. Новогорск, ул. Ивановская	н/д	н/д	7,0
11.	мост через р. Сходня	мкр. Сходня, ул. Горная	н/д	н/д	7,0
12.	мост через р. Грачёвка	Куркинское шоссе	2003	31,1	11,5
13.	мост через р. Химка	г. Химики, пр-кт Ленинский	1969	34,28	7,0
14.	мост через р. Клязьма	г. Химики, квартал Клязьма, ЖК «Город Набережных»	н/д	н/д	7,0
15.	мост через р. Клязьма	г. Химики, квартал Клязьма, въезд в ЖК «Город Набережных» с автомобильной дороги местного значения	н/д	н/д	7,0

Расчетный показатель плотности сети автомобильных дорог общего пользования в Долгопрудненско – Химкинско – Красногорской устойчивой системе расселения должен составлять не менее 0,37 км/км².

3.5.2.2. Организация пешеходного и велосипедного движения

Пешеходное движение в городском округе осуществляется по тротуарам, пешеходным дорожкам, пешеходным мостам, наземным и внеуличным пешеходным переходам.

Для пешеходного движения, через магистральные железнодорожные пути, организованы внеуличные пешеходные переходы, таблица 3.5.2.2.1.

Таблица 3.5.2.2.1.

№ п/п	Наименование пересекаемых железнодорожных путей	Наименование населенного пункта	Местоположение
Федерального значения			
1	Октябрьская железная дорога	г. Химки, мкр. Левобережный	о.п. Левобережная
2	Октябрьская железная дорога	г. Химки	ст. Химки
3	Октябрьская железная дорога	г. Химки, мкр. Подрезково	о.п. Подрезково
4	Октябрьская железная дорога	г. Химки, мкр. Сходня	ст. Сходня
5	Октябрьская железная дорога	г. Химки, мкр. Фирсановка	о.п. Фирсановская

№ п/п	Наименование пересекаемых железнодорожных путей	Наименование населенного пункта	Местоположение
6	участок Шереметьевская – Аэропорт «Шереметьево» МЖД	-	Старошереметьевское шоссе, в районе аэропорта «Шереметьево» напротив Воскресенской церкви
7	Октябрьская железная дорога	п. Малино (Зеленоград, Москва)	о.п. Малино

Для пешеходного движения через автомобильные дороги и улицы организованы внеуличные пешеходные переходы, таблица 3.5.2.2.2.

Таблица 3.5.2.2.2.

№ п/п	Наименование пересекаемых автомобильных дорог (улиц)	Наименование населенного пункта	Местоположение
Федерального значения			
1	М-11 «Нева»	г. Химки, мкр. Левобережный	в районе ЖК «Левобережный», д.27, 29,25с3,25с4
Регионального значения			
2	Ленинградское шоссе (М-10 «Россия»)	г. Химки	примыкание ул. Московская и Куркинское шоссе к Ленинградскому шоссе, остановка общественно транспорта «Бутаково»
3	Ленинградское шоссе (М-10 «Россия»)	г. Химки	остановка общественно транспорта «Нагорное шоссе»
4	Ленинградское шоссе (М-10 «Россия»)	г. Химки	остановка общественно транспорта «Родионово»
5	Ленинградское шоссе (М-10 «Россия»)	г. Химки	остановка общественно транспорта «23-й километр»
6	Старошереметьевское шоссе	-	в районе аэропорта «Шереметьево», остановка общественно транспорта «Автобаза»
7	Старошереметьевское шоссе	-	в районе аэропорта «Шереметьево», остановка общественно транспорта «Международный грузовой комплекс»
8	Дороги п. а/п Шереметьево, г.о. Химки (ул. Авиационная)	-	в районе аэропорта «Шереметьево», остановка общественно транспорта «Полиция/Шереметьево-1»
9	Дороги п. а/п Шереметьево, г.о. Химки (ул. Авиационная)	-	в районе аэропорта «Шереметьево», вл.37, к.1,с.13
10	Лобня – аэропорт Шереметьево	г. Химки	в районе аэропорта «Шереметьево»
11	Лобня – аэропорт Шереметьево	г. Химки	в районе аэропорта «Шереметьево», остановка общественно транспорта «По требованию»
12	М-10 «Россия»	д. Елино	в районе остановки общественного транспорта «Санаторий имени Артёма»
13	М-10 «Россия»	д. Черная Грязь	в районе остановки общественного транспорта «Черная Грязь»

№ п/п	Наименование пересекаемых автомобильных дорог (улиц)	Наименование населенного пункта	Местоположение
Местного значения			
14	ул. Молодёжная	г. Химки	ул. Молодёжная, 4, остановка общественно транспорта «2-й Б микрорайон Химок»
15	ул. 9 Мая	г. Химки	остановка общественно транспорта «ул. 9 Мая, 18»
16	ул. 9 Мая, пр-кт Юбилейный, ул. Горшина	г. Химки	саморегулирующее кольцевое пересечение на примыкании ул. 9 Мая и Горшина к пр-кту Юбилейный

Для пешеходного движения через водные объекты, имеются пешеходные мостовые переходы, таблица 3.5.2.2.3.

Таблица 3.5.2.2.3.

№ п/п	Наименование пересекаемого препятствия	Наименование населённого пункта	Местоположение
Местного значения			
1	р. Горетовка	г. Химки, мкр. Сходня, кв-л Усково	в районе д.92А, 94
2	р. Горетовка	г. Химки, мкр. Сходня	в районе ул. Набережная, 20
3	р. Сходня	г. Химики, мкр. Новогорск	ЖК «Новогорск Курорт»
4	р. Сходня	г. Химики, мкр. Планерная	в районе лыжероллерной трассы
5	р. Сходня	г. Химики, мкр. Планерная	в районе лыжероллерной трассы
6	р. Сходня	г. Химики, мкр. Сходня	в районе туп. 3-й Железнодорожный
7	р. Сходня	г. Химики, мкр. Сходня	в районе ул. Ленина
8	р. Сходня	г. Химики, мкр. Сходня	в районе ул. 7-я Гвардейская Дивизия, мост Любви
9	р. Клязьма	г. Химики, мкр. Клязьма-Сторбеево	гостиница «Авиатор»
10	р. Клязьма	г. Химики, кв-л Клязьма	ЖК «Город Набережных», в районе автобусных остановок
11	р. Клязьма	г. Химики, кв-л Свистуха	ЖК «Миниполис Рафинад»
12	р. Химка	г. Химики, мкр. Лобаново	в районе лыжного стадиона «Снежинка»
13	р. Химка	г. Химики, мкр. Лобаново	в районе лыжного стадиона «Снежинка»

Существующие велосипедные маршруты г. Химки представлены в таблице 3.5.2.2.4.

Таблица 3.5.2.2.4.

№ п/п	Местоположение	Протяженность, км
1	г. Химки, ул. Победы	0,19
2	г. Химки, ул. Горшина	0,63
3	г. Химки, пр-т Юбилейный	1,16
4	г. Химки, парк Дубки	0,35
5	г. Химки, парк Юбилейный	1,54
6	г. Химки, ул. Кирова	0,72
7	г. Химки, пр-д Московский	0,21
8	г. Химки, ул. Маяковского	0,27
9	г. Химки, ул. Пролетарская	0,84
10	г. Химки, ул. 9 Мая	0,47
11	г. Химки, ул. Лавочкина	0,95

№ п/п	Местоположение	Протяженность, км
12	г. Химки, пр-кт Мира	1,86
13	г. Химки, пр-кт Ленинский	0,74
14	г. Химки, ул. Чкалова	0,30
15	г. Химки, ул. Гоголя	0,25
16	г. Химки, ул. Панфилова	0,59
17	г. Химки, Куркинское шоссе	0,69
18	г. Химки, ул. Московская	1,50
Итого:		13,26

Планируемые мероприятия

В Схеме территориального планирования транспортного обслуживания Московской области приведены сведения о планируемых пешеходных переходах через магистральные железнодорожные пути (см. таблицы 3.5.2.2.5).

Таблица 3.5.2.2.5.

№ п/п	Наименование пересекаемых железнодорожных путей	Наименование населенного пункта	Местоположение
Регионального значения			
В соответствии со «Схемой территориального планирования транспортного обслуживания Московской области»			
1	Октябрьская железная дорога	г. Химки	ТПУ Химки-2

Планируемые мероприятия по организации пешеходных переходов, указаны в соответствии с утвержденной документацией по планировке территории, таблица 3.5.2.2.6.

Таблица 3.5.2.2.6.

Номер на карте	Наименование пересекаемых объектов	Наименование населенного пункта	Местоположение
Регионального значения			
В соответствии с «Документацией по планировке территории для реконструкции Шереметьевского шоссе» от 27.10.2021 №1090/37			
5	Шереметьевское шоссе	д. Исаково	в районе остановки общественного транспорта ГОСНИИГА
18	Шереметьевское шоссе	г. Химки	в районе остановки общественного транспорта Авиационная техническая база

В соответствии с РНГП велодорожки устраиваются из расчета: 1 велодорожка на 15 тыс. человек расчетного населения в жилой зоне; 1 велодорожка в центральной части города. Протяженность велодорожки должна быть не менее 500 м.

Расчётная нормативная потребность в организации велодорожек приведена в таблице 3.5.2.2.7.

Таблица 3.5.2.2.7.

Наименование населённого пункта	Численность населения, чел.			Потребность в количестве велодорожек, ед.		
	сущ. положение	первая очередь	расчётный срок	сущ. положение	первая очередь	расчётный срок
г. Химки	256 680	363 110	379 140	17	24	26

Общая протяженность веломаршрутов на расчётный срок представлена в таблице 3.5.2.2.8.

Таблица 3.5.2.2.8.

Наименование населённого пункта	Количество велодорожек на расчётный срок, ед.	Общая протяженность веломаршрутов на расчётный срок, км
г. Химки	28	13

3.5.2.3. Автомобильный транспорт

В соответствии с РНГП средний уровень автомобилизации по Московской области принят 356 индивидуальных легковых автомобилей на 1000 человек, проживающих на территории Московской области.

Расчётное нормативное количество легкового индивидуального транспорта в городском округе Химки представлено в таблице 3.5.2.3.1.

Таблица 3.5.2.3.1.

Численность населения, чел.			Количество индивидуальных легковых автомобилей, ед.		
сущ. положение	первая очередь	расчётный срок	сущ. положение	первая очередь	расчётный срок
277 190	444 450	489 670	98 680	158 224	174 322

Расчётное нормативное количество легкового индивидуального транспорта для жителей многоквартирной застройки городского округа Химки представлено в таблице 3.5.2.3.2.

Таблица 3.5.2.3.2.

Численность населения в многоквартирных домах, чел.			Количество индивидуальных легковых автомобилей, ед.		
сущ. положение	первая очередь	расчётный срок	сущ. положение	первая очередь	расчётный срок
249 120	417 390	457 030	88 690	148 591	162 703

3.5.2.4. Сооружения для хранения и обслуживания автотранспортных средств

К сооружениям для хранения и обслуживания автотранспортных средств относятся: гаражи и автостоянки, объекты технического сервиса автотранспортных средств, объекты топливозаправочного комплекса.

3.5.2.4.1. Объекты для постоянного хранения индивидуальных автотранспортных средств (гаражи и автостоянки)

На территории городского округа Химки хранение индивидуальных легковых автомобилей осуществляется: для жителей индивидуальной жилой застройки – на территории земельного участка; для жителей многоквартирной жилой застройки – в гаражах и на открытых автостоянках.

Данные о количестве и адресах объектов хранения индивидуальных легковых автомобилей получены из открытых источников (yandex.ru).

Перечень существующих гаражей и стоянок для постоянного хранения автомобильного транспорта представлен в таблице 3.5.2.4.1.1.

Таблица 3.5.2.4.1.1.

№ п/п	Наименование	Местоположение
1	ГСК	г. Химки, Нагорное шоссе, 7А
2	ГСК «Зелёный»	г. Химки, микрорайон Левобережный
3	ГК №13	г. Химки, ул. Пожарского, 22
4	Стоянка	г. Химки, микрорайон Левобережный, ул. Совхозная, 13
5	ГСК №6	г. Химки, ул. Библиотечная
6	ГСК №31	г. Химки, ул. Пожарского, 22А
7	ГК	г. Химки, микрорайон Левобережный, 154

№ п/п	Наименование	Местоположение
8	Стоянка	г. Химки, ул. Спартакoвская, 9
9	Гаражи	г. Химки, ул. Бабакина, 7
10	Стоянка	г. Химки, просп. Юбилейный, вл.3А
11	Гаражи	г. Химки, ул. Молодёжная
12	ГСК	г. Химки, Нагорное шоссе, 7Б
13	ГСК	г. Химки, Нагорное шоссе, 7
14	Стоянка	г. Химки, Нагорное ш., 2
15	Стоянка	г. Химки, район Новокуркино, пр-д. Молодёжный, с.9Б
16	ГСК №27	г. Химки, район Новокуркино, пр-д Молодёжный, 27
17	ГК №40, ГК №37	г. Химки, район Новокуркино, пр-д Молодёжный, 9А
18	ГК №3 «Химкинский автомобилист»	г. Химки, ул. 9 Мая
19	ГСК №36	г. Химки, ул. Репина, с.1
20	ГСК №7	г. Химки, пр-д Коммунальный, 7
21	Гаражи	г. Химки, пр-д Коммунальный, 1, корп.5
22	ГСК №2В	г. Химки, ул. Репина, 1
23	ГСК №33	г. Химки, ул. Репина, вл.16, к.3
24	ГПК 2а	г. Химки, ул. Заводская
25	Гаражи	г. Химки, ул. Репина, 36/1
26	ГСК «Мотор-4»	г. Химки, ул. Октябрьская, 38А
27	ГСК №23	г. Химки, микрорайон Подрезково, ул. Центральная
28	Гаражи	г. Химки, ул. Репина, 7А
29	Стоянка	г. Химки, микрорайон Подрезково
30	Гаражи	г. Химки, микрорайон Подрезково, ул. Школьная, 3
31	Стоянка	г. Химки, микрорайон Подрезково, ул. Центральная, 1А
32	Гаражи	г. Химки, микрорайон Сходня, ул. Первомайская
33	Стоянка	г. Химки, ул. Ленинградская, 31
34	Гаражи	г. Химки, ул. Панфилова, с.11
35	Гаражи	г. Химки, ул. Бабакина, 9
36	Парковка Р12	г. Химки, квартал Клязьма
37	Гаражи	г. Химки, ул. 9 Мая
38	Гаражи	г. Химки, ул. Гоголя, 16
39	Гаражи	г. Химки, ул. Молодёжная
40	Гаражи	г. Химки, ул. Бабакина, 13
41	ГК №29	г. Химки, пр-кт Юбилейный, 75
42	ГСК №1	г. Химки, микрорайон Подрезково, пр-д Тепличный
43	Стоянка	г. Химки, микрорайон Подрезково, ул. 1-я Лесная
44	Стоянка	г. Химки, микрорайон Подрезково, пр-д Тепличный, 3
45	Стоянка	д. Юрлово, ЖК Фрайдей Вилледж, ул. Зеленая, 12
46	Стоянка	д. Юрлово, ЖК Фрайдей Вилледж
47	Стоянка	д. Юрлово, ЖК Фрайдей Вилледж, ул. Зеленая, д. 8 – 10
48	Стоянка	г. Химки, ул. Совхозная, 8А
49	Стоянка	г. Химки, ул. Совхозная, 18
50	ГК «Восточный»	д. Елино
51	Гаражи	п. Лунево
52	Гаражи	п. Лунево, ул. Гаражная
53	Стоянка	д. Брехово, микрорайон Школьный, д. 1 – 2
54	Стоянка	г. Химки, район Новокуркино, 7-й микрорайон, пр-кт Мельникова
55	Стоянка	г. Химки, 8-й микрорайон, ул. Родионова
56	Стоянка	г. Химки, район Новокуркино, 7-й микрорайон, пр-кт Мельникова
57	Стоянка	г. Химки, микрорайон Левобережный, ЖК Левобережный

№ п/п	Наименование	Местоположение
58	Стоянка	г. Химки, ул. 9 Мая, 4А, к.4
59	Гаражи	г. Химки, ул. 9 Мая, 11А
60	Гаражи	г. Химки, 8-й микрорайон
61	Гаражи	г. Химки, ул. Совхозная, 25с3, 25с4

В соответствии с РНПП общая обеспеченность гаражами и открытыми стоянками для постоянного хранения индивидуальных автотранспортных средств должна быть не менее 90% расчетного числа индивидуальных легковых автомобилей для расчетной численности населения, проживающего в многоквартирной жилой застройке.

Нормативная потребность в необходимом количестве машино-мест для постоянного хранения автотранспорта жителей многоквартирной застройки приведена в таблице 3.5.2.4.1.2.

Таблица 3.5.2.4.1.2.

Количество индивидуальных легковых автомобилей жителей многоквартирной застройки, ед.			Необходимое количество машино-мест для постоянного хранения при 90% обеспеченности машино-местами (РНПП), ед.		
сущ. положение	первая очередь	расчётный срок	сущ. положение	первая очередь	расчётный срок
88 690	148 591	162 703	79 820	133 732	146 433

Для ликвидации дефицита мест для постоянного хранения легковых автомобилей и экономии территории городского округа рекомендуется проводить реорганизацию существующих территорий занятых индивидуальными гаражами, гаражными кооперативами и плоскостными стоянками с помощью устройства многоуровневых надземных или подземных гаражей или паркингов. Реализация таких мероприятий позволяет рациональнее использовать земли городского округа и не нарушать его архитектурного облика.

Открытые стоянки для временного хранения автотранспорта необходимо предусмотреть в «карманах» на придомовых территориях, на стоянках при общегородских центрах, при торговых центрах, в «карманах» при въезде на территории предприятий и других центров тяготения.

3.5.2.4.2. Объекты технического сервиса автотранспортных средств

Данные о количестве объектов обслуживания автомобильного транспорта получены из открытых источников (yandex.ru). Полные данные по количеству постов на объектах обслуживания автомобильного транспорта отсутствуют.

Для анализа количества постов станций технического обслуживания (далее – СТО) на территории городского округа Химки принят усредненный показатель – на одном объекте два поста.

Количество станций технического обслуживания, расположенных на территории городского округа Химки, ориентировочно составляет 135 ед.

Ориентировочное количество постов станций технического обслуживания составляет 270 ед.

Нормативная потребность в количестве постов станций технического обслуживания определена в соответствии со сводом правил «СП 42.13330.2016. Свод правил. Градостроительство. Планировка и застройка городских и сельских поселений. Актуализированная редакция СНиП 2.07.01-89*» из расчета 1 пост на 200 легковых автомобилей, таблица 3.5.2.4.2.2.

При расчетах введены поправочные коэффициенты:

- обслуживание в дилерских центрах – 0,8;
- самостоятельного обслуживания – 0,7.

Таблица 3.5.2.4.2.2.

Количество индивидуальных легковых автомобилей, ед.			Необходимое количество постов станций технического обслуживания (СП 42.13330.2016), ед.		
сущ. положение	первая очередь	расчётный срок	сущ. положение	первая очередь	расчётный срок
98 680	158 224	174 322	276	443	488

3.5.2.4.3. Объекты топливозаправочного комплекса

Существующее положение

Современный многофункциональный автозаправочный комплекс может включать в себя: магазин сопутствующих товаров, объекты общественного питания, туалеты, пункт медицинской помощи, мусоросборники, телефон, отдельные места для стоянки легковых автомобилей, станцию технического обслуживания, грузовую и легковую автомойку, пункт наполнения баллонов (в случае наличия технологической системы сжиженных углеводородных газов (СУГ)) и иные объекты.

Перечень электрических зарядных станций, установленных на территории городского округа Химки, представлен в таблице 3.5.2.4.3.1

Таблица 3.5.2.4.3.1.

№ п/п	Наименование	Адрес, местоположение
<i>Электрические зарядные станции АО «Мособлэнерго» (mosoblenergo.ru)</i>		
1	ЭЗС «Мособлэнерго №1045»	г. Химки, мкр. Подрезково, ул. Новозаводская, д.12
2	ЭЗС «Мособлэнерго №1046»	г. Химки, мкр. Подрезково, ул. Новозаводская шк. №20
3	ЭЗС «Мособлэнерго №1047»	г. Химки, мкр. Подрезково, ул. Советская, д.7
4	ЭЗС «Мособлэнерго №1048»	г. Химки, мкр. Сходня, ул. Первомайская, д.59
5	ЭЗС «Мособлэнерго №1049»	г. Химки, мкр. Сходня, ул. Первомайская, д.37, к.2
6	ЭЗС «Мособлэнерго №1050»	г. Химки, мкр. Сходня, ул. Ленина, д.33
7	ЭЗС «Мособлэнерго №1051»	г. Химки, мкр. Сходня, пр-д Юбилейный, д.16
8	ЭЗС «Мособлэнерго №1052»	г. Химки, мкр. Сходня, ул. Мичурина, д.17
9	ЭЗС «Мособлэнерго №1053»	г. Химки, мкр. Сходня, пер. 2-й Чапаевский, д.6
10	ЭЗС «Мособлэнерго №1054»	г. Химки, мкр. Подрезково, ул. Центральная, д.10
11	ЭЗС «Мособлэнерго №1055»	г. Химки, мкр. Левый берег, ул. Совхозная, д.3
12	ЭЗС «Мособлэнерго №1056»	г. Химки, мкр. Левый берег, ул. Зеленая, д.6, к.1
13	ЭЗС «Мособлэнерго №1057»	г. Химки, мкр. Левый берег, ул. Зеленая, д.21
14	ЭЗС «Мособлэнерго №1229»	г. Химки, ул. Панфилова, д.18
15	ЭЗС «Мособлэнерго №1230»	г. Химки, ул. Куркинское ш., д.6
16	ЭЗС «Мособлэнерго №1231»	г. Химки, ул. Москвина, д.4
17	ЭЗС «Мособлэнерго №1232»	г. Химки, ул. Победы, д.18/5
18	ЭЗС «Мособлэнерго №1233»	г. Химки, ул. Академика Глушко, д.2
19	ЭЗС «Мособлэнерго №1234»	г. Химки, ул. Калинина, д.2
20	ЭЗС «Мособлэнерго №1243»	г. Химки, мкр. Новогорск, ул. Соколовская, д.3
21	ЭЗС «Мособлэнерго №1245»	г. Химки, ул. Молодежная, д.1
22	ЭЗС «Мособлэнерго №1246»	г. Химки, ул. Дружбы, д.7
23	ЭЗС «Мособлэнерго №1253»	г. Химки, ул. Маяковского, д.3
24	ЭЗС «Мособлэнерго №1254»	г. Химки, мкр. Новогорск, ул. Соколовская, д.1
25	ЭЗС «Мособлэнерго №1255»	г. Химки, ул. Марии Рубцовой, д.1 – д.3
26	ЭЗС «Мособлэнерго №1256»	г. Химки, пр-кт Юбилейный, д.66
27	ЭЗС «Мособлэнерго №1257»	г. Химки, ул. 9 Мая, д.3
28	ЭЗС «Мособлэнерго №1258»	г. Химки, пр-д Юбилейный, д.49
29	ЭЗС «Мособлэнерго №1259»	г. Химки, ул. Московская, д.32
30	ЭЗС «Мособлэнерго №1260»	г. Химки, ул. Московская, д.3
31	ЭЗС «Мосэнергобыт №1261»	г. Химки, ул. Горшина, д.1
32	ЭЗС «Мосэнергобыт №1269»	г. Химки, мкр. Левый берег, ул. Совхозная, д.27

№ п/п	Наименование	Адрес, местоположение
33	ЭЗС «Мосэнергосбыт №1316»	г. Химки, ул. Аптечная, д.5
34	ЭЗС «Мосэнергосбыт №1317»	г. Химки, ул. Пожарского, д.15
35	ЭЗС «Мосэнергосбыт №1318»	г. Химки, мкр. Подрезково, ул. Центральная, д.6, к.2
36	ЭЗС «Мосэнергосбыт»	г. Химки, мкр. Подрезково, ул. Школьная, д.1/2
<i>Электрические зарядные станции</i>		
37	ЭЗС	Бизнес-парк «Химки», г. Химки, ул. Ленинградская, д.39, стр.6

Перечень объектов топливозаправочно комплекса, расположенных на территории городского округа Химки, представлен в таблице 3.5.2.4.3.2.

Таблица 3.5.2.4.3.2.

№ п/п	Наименование	Адрес	Виды топлива (бензин, дизельное топливо, пропан)	Местоположение
1.	АГНКС №8	г. Химки, МКАД, 78-й км	метан	50:10:0010405:167
2.	АЗС Роснефть	г. Химки, М-10 «Россия», 21-й км (682-й км)	АИ 92, 95, 95+, 100+, ДТ+	50:10:0010202:1485
3.	АЗС Лукойл №50405	М-10 «Россия», 23-й км (680-й км), рядом с Икеей	АИ 92, 95, 95+, 100+, ДТ+	50:10:0010102:46
4.	АЗС Лукойл №50423	М-10 «Россия», 22-й км (681-й км), перед поворотом на Икеею	АИ 92, 95, 95+, 100+, ДТ+	50:10:0010201:12
5.	АЗС Лукойл №50406	г. Химки, Юбилейный проспект, 77А	АИ 92, 95, 95+, ДТ+	50:10:0010101:6
6.	АЗС Teboil «Химки-2» №2006	г. Химки, Лихачевское шоссе, ул. Библиотечная, пересечение с ул. Совхозная	АИ 92, 95, 95+, 100+, ДТ	50:10:0010403:3
7.	АЗС Газпромнефть №59	г. Химки, ш. Лихачевское, владение 13	АИ 92, 95+, 100+, ДТ, пропан	50:10:0010405:10
8.	АЗС Лукойл №50407	МКАД, 78-й км	АИ 92, 95, 95+, ДТ+	50:10:0010405:8
9.	АЗС Газпромнефть №41	Международное шоссе, на въезде в а/п «Шереметьево-2»	АИ 92, 95, 95+, 100+, ДТ	50:10:0020803:13
10.	АЗС Лукойл №50476	г. Химки, Шереметьевское шоссе, вл. 18, в районе а/п «Шереметьево»	АИ 92, 95, 95+, ДТ+	50:10:0020803:16
11.	АЗС Татнефть №571	в районе а/п «Шереметьево»	АИ 92, 95, 98, ДТ, ДТ+	50:10:0030102:78
12.	АЗС Two NP	п. Чашниково, Лобненское шоссе	АИ 92, 95, ДТ	50:10:0030101:1439
13.	АЗС Teboil «Химки» №11023	г. Химки, микрорайон Сходня, ул. Первомайская	АИ 92, 95, 95+, 100+, ДТ	50:00:0000000:0
14.	АЗС Нефтьмагистраль №010	г. Химки, ул. Железнодорожная, 11	АИ 92, 95, 95+, ДТ	50:10:0060227:3
15.	АЗС Газпромнефть №60	М-10 «Россия», 31-й км (672-й км)	АИ 92, 95, 95+, 100+, ДТ	50:10:0021001:12
16.	АЗС Лукойл №50450	д. Кирилловка, М-10 «Россия», 31-й км (672-й км)	АИ 92, 95, 95+, ДТ+	50:10:0021001:11
17.	АГЗС №8	г. Химки, Вашутинское шоссе, вл. 30	пропан	50:10:0010318:4
18.	АЗС Газпромнефть №42	Международное шоссе, на выезде из а/п «Шереметьево-2»	АИ 92, 95, 95+, ДТ	50:10:0030102:334
19.	АГЗС	М-10 «Россия», 30-й км (673-й км)	пропан	50:10:0040301:30
20.	АЗС	Международное шоссе в сторону аэропорта	АИ 92, 95, 95+, ДТ,	50:10:0010301:88

№ п/п	Наименование	Адрес	Виды топлива (бензин, дизельное топливо, пропан)	Местоположение
	Нефтьмагистраль №037	«Шереметьево-2»	пропан	
21.	АЗС Газпромнефть №508	д. Брехово, Пятницкое шоссе (Р111), 20-й км	АИ 92, 95, 95+, ДТ	50:09:0070601:469
22.	АЗС Татнефть №142	д. Брехово, Пятницкое шоссе (Р111), 17-й км, справа	АИ 92, 95, ДТ, ДТ+	50:09:0070601:25
23.	АЗС Трасса №36	д. Благовещенка, Пятницкое шоссе (Р111), слева	АИ 92, 95, 95+, 98, ДТ, ДТ+	50:09:0070606:733
24.	АЗС Нефтьмагистраль №012	д. Юрлово, Пятницкое шоссе (Р111), 15-й км	АИ 92, 95, 95+, ДТ, пропан	50:09:0070417:296
25.	АЗС Газпромнефть №502	д. Юрлово, Пятницкое шоссе (Р111)	АИ 92, 95, 95+, ДТ	50:09:0070423:745
26.	АГЗС Газ 24	д. Юрлово, Пятницкое шоссе (Р111)	пропан	50:09:0070423:745
27.	АЗС Титан	д. Юрлово, Пятницкое шоссе (Р111), 12-й км	АИ 92, 95, ДТ	50:09:0070417:2489
28.	АЗС Татнефть №94	М-10 «Россия», 35-й км (668-й км), справа	АИ 92, 95, ДТ, ДТ+	50:09:0060510:5
29.	АГЗС РосГаз	М-10 «Россия», 34-й км, справа, полигон МАДИ	пропан	50:09:0060510:5
30.	АЗС Роснефть	М-10 «Россия», 33-й км (670-й км), справа	АИ 92, 95, 95+, 100+, ДТ+	50:09:0060503:17
31.	АЗС Роснефть	М-10 «Россия», 33-й км (670-й км), слева	АИ 92, 95, 95+, 100+, ДТ	50:09:0060602:26
32.	АЗС Нефтьмагистраль №08	д. Черная Грязь, М-10 «Россия», 33-й км (670-й км)	АИ 92, 95, 95+, 100, ДТ	50:09:0060803:206
33.	АЗС Нефтьмагистраль №09	д. Черная Грязь, стр.2А, М-10 «Россия», 33-й км (670-й км)	АИ 92, 95, 95+, ДТ, пропан	50:09:0060602:189
34.	АЗС Трасса №46	д. Черная Грязь, М-10 «Россия», 32-й км (671-й км)	АИ 92, 95, 95+, 98, ДТ, ДТ+	50:09:0060603:46
35.	АЗС Роснефть	М-10 «Россия» – Пикино – Лунево – Носово, п. Лунево	АИ 92, 95, 95+, 100+, ДТ	50:00:0000000:0
36.	АЗС Лукойл №50489	д. Исаково	АИ 92, 95, 95+, ДТ+	50:09:0060711:24
37.	АГЗС Газмагистраль	г. Химки, Коммунальный проезд, 12	пропан	50:10:0010317:9710
38.	АГЗС Росгаз	М-10 «Россия», 30-й км (673-й км)	пропан	50:10:0021001:492
39.	АЗС Лукойл №50263	г.п. Андреевка, Кутузовское шоссе	АИ 92, 95, 95+, 100+, ДТ+	50:09:0070601:469

Проектные мероприятия

В соответствии со Схемой территориального планирования транспортного обслуживания Московской области, на территории городского округа Химки запланировано размещение 2-х объектов топливозаправочного комплекса.

Перечень объектов топливозаправочного комплекса, планируемых к размещению, приведен в таблице 3.5.2.4.3.2.

Таблица 3.5.2.4.3.3.

№ п/п из документа	Адрес объекта
21.1*	ЭЗС «Мособлэнерго», г. Химки, мкр. Подрезково, ул. Школьная, д.1/2

№ п/п из документа	Адрес объекта
21.2	ЗАО «ТЭК Шереметьево», городской округ Химки, международный аэропорт Шереметьево. Комплексная реконструкция топливозаправочного комплекса Шереметьево»

* – мероприятие реализовано.

3.5.2.5. Общественный пассажирский транспорт

Существующее положение

Пассажирские перевозки в городском округе Химки осуществляются МАП №8 г. Химки – филиал АО «Мострансавто» и представлены муниципальными, межмуниципальными и межсубъектными автобусными маршрутами.

Также пассажирские перевозки в г. Химки осуществляет муниципальное троллейбусное предприятие городского округа Химки «Химкиэлектротранс».

Производственная база расположена в г. Химки по адресу: пр-кт. Юбилейный, 69.

МП «Химкиэлектротранс» осуществляет перевозки пассажиров на 2-х троллейбусных маршрутах и 5-ти автобусных. Троллейбусный маршрут № 1 осуществляет свое движение по маршруту: ул. Дружбы – ул. Маяковского – площадь Победы и связывает разобщенные трассами Ленинградского шоссе и Октябрьской железной дороги части города. Троллейбусный маршрут № 202 осуществляет движение по связи с Москвой: ул. Дружбы – м. «Планерная».

В таблице 3.5.2.5.1 приведен перечень маршрутов общественного пассажирского транспорта, обслуживающих территорию городского округа.

Таблица 3.5.2.5.1.

№ п/п	№ маршрута	Наименование маршрута
Городские маршруты		
<i>Автобус</i>		
1	1	Станция МЦД Химки – 2-й «Б» микрорайон Химок
2	2	МЦД Сходня – Станция МЦД Фирсановская
3	3	Стадион – Улица Дружбы
4	4	Улица Павлова – Мега-Ашан
5	8	Станция МЦД Химки – ЖК «Мишино»
6	10	Улица Мичурина – Мега-Ашан
7	10э	Улица Мичурина – Мега-Ашан
8	11	Станция МЦД Химки – Ивакино
9	14	Станция МЦД Химки – Ивакино
10	15	Микрорайон Гучковка – Платформа Новоподрезково
11	17	Станция МЦД Химки – Город Набережных
12	19к	Станция МЦД Химки – Мега-Ашан
13	25	МЦД Сходня – Овражная улица
14	62к	Станция МЦД Химки – Аэропорт Шереметьево
15	1078л	Совхозная улица, 14 – Платформа Левобережная
<i>Троллейбус</i>		
16	1	Улица Дружбы – Стадион «Родина»
Муниципальные маршруты		
17	7	Склады – Микрорайон «Велтон парк»
18	13	МЦД Сходня – МЦД Сходня
19	22	Станция МЦД Химки – Микрорайон «Велтон парк»
20	35	МЦД Сходня – Перепеченское кладбище
21	40	Платформа Фирсановская – Санаторий Мцыри
22	43	Станция МЦД Химки – Ивакино
23	44	МЦД Сходня – Круглое озеро
24	50	Подрезково – Новогорск

№ п/п	№ маршрута	Наименование маршрута
Межмуниципальные маршруты		
25	29	Станция МЦД Химки – Станция МЦД Хлебниково
26	32	Станция МЦД Долгопрудная – Улица Дружбы
27	38	Станция МЦД Долгопрудная – Станция МЦД Лобня
28	41	Станция МЦД Химки – Станция МЦД Лобня
29	1078	Станция МЦД Долгопрудная – Платформа Левобережная
Межсубъектные маршруты		
<i>Автобус</i>		
30	5	Станция МЦД Химки – Платформа Левобережная
31	7	Станция МЦД Фирсановская – Западная (Зеленоград)
32	26	Станция МЦД Химки – Стадион «Зоркий»
33	27	Станция МЦД Химки – Новогорск
34	28	Станция МЦД Химки – Больница №119
35	30	Станция МЦД Химки – Микрорайон Гучковка
36	42	Станция МЦД Химки – Плотина
37	51	Станция МЦД Химки – Синемапарк
38	212	Братцево – Юрово
39	268	Москва (м. Планерная) – 12-й микрорайон Куркина
40	268к	Москва (м. Планерная) – Городок ЮРМА
41	283	Москва (м. Речной вокзал) – Комсомольская улица
42	283к	Москва (м. Ховрино) – Комсомольская улица
43	342	Улица Павлова – Москва (м. Речной вокзал)
44	343	Новогорск – Москва (м. Речной вокзал)
45	344	Платформа Левобережная – Москва (м. Ховрино)
46	344с	Совхозная улица, 14 – Москва (м. Ховрино)
47	345	Станция МЦД Химки – Москва (м. Ховрино)
48	350	Башни – Москва (м. Водный стадион)
49	383	Улица Дружбы – Москва (м. Планерная)
50	400	МЦД Зеленоград-Крюково – Москва (м. Речной вокзал)
51	434	Новогорск – Москва (м. Планерная)
52	436	Москва (м. Тушинская) – Дом Правительства Московской области
53	437	Автостанция Клин – Москва (м. Водный стадион)
54	443	Улица Дружбы – Москва (м. Речной вокзал)
55	465	Подрезково – Москва (м. Ховрино)
56	469	Станция МЦД Химки – Москва (м. Планерная)
57	472	Станция МЦД Долгопрудная – Москва (м. Сходненская)
58	484	Подрезково – Москва (м. Планерная)
59	484с	Улица Германа Титова – Москва (м. Планерная)
60	817	Москва (м. Планерная) – Аэропорт Шереметьево (терминал D)
61	851	Москва (м. Речной вокзал) – Аэропорт Шереметьево (терминал В)
62	865	Москва (м. Планерная) – Перепеченское кладбище
63	865к	Москва (м. Планерная) – Комсомольская улица
64	959	4-й микрорайон Митино – Стокманн
65	971к	ЖК «Мишино» – Москва (м. Сходненская)
66	986к	Стокманн – Москва (м. Речной вокзал)
67	1062	Совхозная улица, 14 – Москва (м. Алтуфьево)
<i>Троллейбус</i>		
68	202	Улица Дружбы – Москва (м. Планерная)
69	203	Стадион «Родина» – Москва (м. Планерная)
Коммерческие маршруты		
1	20к	Аэропорт Шереметьево (терминал В) – ТЦ Лига
2	154к	Москва (м. Планерная) – Госпиталь Минобороны
3	342к	Клязьма – Москва (м. Речной вокзал)

№ п/п	№ маршрута	Наименование маршрута
4	481	Москва (м. Речной вокзал) – Мега-Ашан
5	532к	Спортбаза – Москва (м. Речной вокзал)
6	696	Москва (м. Планерная) – ТЦ «Вейпарк»
7	873	Москва (м. Сходненская) – МЦД Сходня
8	892к	Бизнес-парк «Гринвуд» – Москва (м. Ховрино)
9	946к	Москва (м. Планерная) – Мега-Ашан
10	948	Москва (м. Планерная) – Аэропорт Шереметьево (терминал В)
11	980	Москва (м. Планерная) – Синемапарк
12	981	Москва (м. Планерная) – Больница №119
13	982	Москва (м. Планерная) – ТЦ «МЕГА»
14	1873	Москва (м. Сходненская) – Микрорайон «Велтон парк»

Протяженность линий общественного пассажирского транспорта по территории городского округа Химки ориентировочно составляет 212,50 км.

При площади территории городского округа в 257,77 км² (25777 га) плотность сети общественного пассажирского транспорта составляет 0,82 км/км², что соответствует нормативному показателю (в соответствии с нормативами градостроительного проектирования Московской области расчетный показатель плотности сети общественного пассажирского транспорта в Долгопрудненско – Химкинско – Красногорской устойчивой системе расселения должен составлять не менее 0,34 км/км²).

Развитие маршрутной сети общественного пассажирского транспорта позволит обеспечить обслуживание новых освоенных территорий и организовать, при необходимости, обслуживание существующих, не охваченных существующей маршрутной сетью пассажирских перевозок.

Водный транспорт

В период навигации, по Каналу имени Москвы, в городском округе Химки осуществляются пассажирские перевозки водным транспортом, по маршруту: Северный речной вокзал (причал №7) – причал Химки.

3.6. Развитие инженерной инфраструктуры

Раздел приведен в отдельном томе, вследствие содержания сведений ограниченного доступа.

4. СВЕДЕНИЯ О ПЛАНИРУЕМЫХ ОБЪЕКТАХ ФЕДЕРАЛЬНОГО, РЕГИОНАЛЬНОГО ЗНАЧЕНИЯ ИЗ ДОКУМЕНТОВ ТЕРРИТОРИАЛЬНОГО ПЛАНИРОВАНИЯ ФЕДЕРАЛЬНОГО, РЕГИОНАЛЬНОГО ЗНАЧЕНИЯ, СВЕДЕНИЯ О ДОКУМЕНТАЦИИ ПО ПЛАНИРОВКЕ ТЕРРИТОРИИ

4.1. Утвержденные документами территориального планирования Российской Федерации, документами территориального планирования субъекта Российской Федерации сведения о видах, назначении и наименованиях планируемых для размещения на территории городского округа объектов федерального значения, объектов регионального значения; сведения об инвестиционных программах субъектов естественных монополий, организаций коммунального комплекса

Документами территориального планирования Российской Федерации являются схемы территориального планирования Российской Федерации в следующих областях:

- 1) федеральный транспорт (железнодорожный, воздушный, морской, внутренний водный, трубопроводный транспорт), автомобильные дороги федерального значения;
- 2) оборона страны и безопасность государства;
- 3) энергетика;
- 4) высшее образование;
- 5) здравоохранение.

Приказом Федерального агентства воздушного транспорта от 17.04.2020 № 395-П³⁶ установлена приаэродромная территории аэродрома Москва (Шереметьево) в составе 1-6 подзон.

Граница седьмой подзоны в настоящее время не установлена.

В соответствии с Воздушным кодексом Российской Федерации» от 19.03.1997 № 60-ФЗ в случае установления приаэродромной территории с выделением с первой по шестую подзон приаэродромной территории до установления седьмой подзоны приаэродромной территории использование земельных участков в целях, предусмотренных ограничениями, осуществляется при наличии санитарно-эпидемиологического заключения федерального органа исполнительной власти, осуществляющего федеральный государственный санитарно-эпидемиологический надзор.

Территории городского округа Химки расположена в границах зон 1, 2, 3, 4, 5 и 6 подзон приаэродромной территории.

Перечень ограничений использования земельных участков и (или) расположенных на них объектов недвижимости и осуществления экономической и иной деятельности

Номер подзоны	Ограничения
Зона с особыми условиями использования территорий - Приаэродромная территория аэродрома Москва (Шереметьево) - подзона 1.	
Подзона первая	В пределах первой подзоны запрещено размещение объектов, не предназначенных для организации и обслуживания воздушного движения и воздушных перевозок, обеспечения взлета, посадки, руления и стоянки воздушных судов
Зона с особыми условиями использования территорий - Приаэродромная территория аэродрома Москва (Шереметьево) - подзона 2	
Подзона вторая	В пределах второй подзоны запрещено размещение объектов, не предназначенных для обслуживания пассажиров и обработки багажа, грузов и почты, обслуживания воздушных судов, хранения авиационного топлива и заправки воздушных судов, обеспечения энергоснабжения, а также объекты, не относящиеся к инфраструктуре аэропорта. Допускается размещение во второй подзоне объектов инженерно-транспортной инфраструктуры, необходимых для обслуживания аэродрома Москва (Шереметьево).

³⁶ Приказ Росавиации от 17.04.2020 № 395-П «Об установлении приаэродромной территории аэродрома Москва (Шереметьево)».

Номер подзоны	Ограничения
Подзона третья Сектор 3.4.160	В секторе 3.4.160 запрещается размещение объектов, предельная абсолютная высота которых от минимального до максимального значения определяется для соответствующей ограничительной поверхности (переходная поверхность) в соответствии с ФАП-262 от 230 м до 242 м.
Подзона третья Сектор 3.4.161	В секторе 3.4.161 запрещается размещение объектов, предельная абсолютная высота которых от минимального до максимального значения определяется для соответствующей ограничительной поверхности (переходная поверхность) в соответствии с ФАП-262 от 231 м до 242 м.
Подзона третья Сектор 3.4.162	В секторе 3.4.162 запрещается размещение объектов, предельная абсолютная высота которых от минимального до максимального значения определяется для соответствующей ограничительной поверхности (переходная поверхность) в соответствии с ФАП-262 от 228 м до 242 м.
Подзона третья Сектор 3.4.163	В секторе 3.4.163 запрещается размещение объектов, предельная абсолютная высота которых от минимального до максимального значения определяется для соответствующей ограничительной поверхности (переходная поверхность) в соответствии с ФАП-262 от 231 м до 242 м.
Подзона третья Сектор 3.4.164	В секторе 3.4.164 запрещается размещение объектов, предельная абсолютная высота которых от минимального до максимального значения определяется для соответствующей ограничительной поверхности (переходная поверхность) в соответствии с ФАП-262 от 230 м до 242 м.
Подзона третья Сектор 3.4.165	В секторе 3.4.165 запрещается размещение объектов, предельная абсолютная высота которых от минимального до максимального значения определяется для соответствующей ограничительной поверхности (переходная поверхность) в соответствии с ФАП-262 от 229 м до 242 м.
Подзона третья Сектор 3.4.166	В секторе 3.4.166 запрещается размещение объектов, предельная абсолютная высота которых от минимального до максимального значения определяется для соответствующей ограничительной поверхности (переходная поверхность) в соответствии с ФАП-262 от 215 м до 242 м.
Подзона третья Сектор 3.4.167	В секторе 3.4.167 запрещается размещение объектов, предельная абсолютная высота которых от минимального до максимального значения определяется для соответствующей ограничительной поверхности (переходная поверхность) в соответствии с ФАП-262 от 223 м до 242 м.
Подзона третья Сектор 3.5	В секторе 3.5 запрещается размещение объектов, предельная абсолютная высота которых превышает максимальную допустимую абсолютную высоту поверхности ограничения препятствий, рассчитанную по формулам, приведенным в ФАП-262.
<i>Зона с особыми условиями использования территорий - Приаэродромная территория аэродрома Москва (Шереметьево) -</i>	
Подзона четвертая Сектор 4.1	Запрещается размещение мостов, электрифицированных железных дорог, промышленных объектов и объектов, которые могут создавать помехи в работе наземных объектов средств и систем обслуживания воздушного движения, навигации, посадки и связи, предназначенных для организации воздушного движения.
Подзона четвертая Сектор 4.2	Запрещается размещение объектов, которые могут создавать помехи в работе радиолокационной станции обзора летного поля (РЛС ОЛП).
Подзона четвертая Сектор 4.3	Запрещается размещение металлических сооружений, зданий, ограждений, проводных линий и объектов, которые могут создавать помехи в работе доплеровского азимутального и дальномерного радиомаяка (радиомаяков) (DVOR/DME)
Подзона четвертая Сектор 4.4	Запрещается размещение объектов, предельная абсолютная высота которых превышает 189,5 м. При наложении зон четвертой подзоны ограничения предельной абсолютной высоты размещения объектов принимается по наименьшему показателю ограничений.
Подзона четвертая Сектор 4.5	Запрещается размещение объектов, предельная абсолютная высота которых превышает 219 м. При наложении зон четвертой подзоны ограничения предельной абсолютной высоты размещения объектов принимается по наименьшему показателю ограничений.
Подзона четвертая Сектор 4.6	Запрещается размещение объектов, предельная абсолютная высота которых превышает 223,5 м. При наложении зон четвертой подзоны ограничения предельной абсолютной высоты размещения объектов принимается по наименьшему показателю ограничений.

Номер подзоны	Ограничения
Подзона четвертая Сектор 4.7	Запрещается размещение объектов, предельная абсолютная высота которых превышает 233,5 м. При наложении зон четвертой подзоны ограничения предельной абсолютной высоты размещения объектов принимается по наименьшему показателю ограничений.
Подзона четвертая Сектор 4.8	Запрещается размещение объектов, предельная абсолютная высота которых превышает 207,3 м. При наложении зон четвертой подзоны ограничения предельной абсолютной высоты размещения объектов принимается по наименьшему показателю ограничений.
Подзона четвертая Сектор 4.9	Запрещается размещение объектов, предельная абсолютная высота которых превышает 216,0 м. При наложении зон четвертой подзоны ограничения предельной абсолютной высоты размещения объектов принимается по наименьшему показателю ограничений.
Подзона четвертая Сектор 4.10	Запрещается размещение объектов, предельная абсолютная высота которых превышает 226,0 м. При наложении зон четвертой подзоны ограничения предельной абсолютной высоты размещения объектов принимается по наименьшему показателю ограничений.
Подзона четвертая Сектор 4.11	Запрещается размещение объектов, предельная абсолютная высота которых превышает 236,0 м. При наложении зон четвертой подзоны ограничения предельной абсолютной высоты размещения объектов принимается по наименьшему показателю ограничений.
<i>Зона с особыми условиями использования территорий - Приаэродромная территория аэродрома Москва (Шереметьево) - подзона 5</i>	
Подзона пятая	В пределах пятой подзоны запрещается размещать опасные производственные объекты, определенные Федеральным законом N 116-ФЗ, функционирование которых может повлиять на безопасность полетов воздушных судов. Реконструкция опасных производственных объектов в границах пятой подзоны должна выполняться на основании специальных технических условий (СТУ), разработанных в соответствии с приказом Минстроя России от 15 апреля 2016 г. N 248/пр "О порядке разработки и согласования специальных технических условий для разработки проектной документации на объект капитального строительства" (зарегистрирован Минюстом Российской Федерации 31.08.2016, регистрационный N 43505), с изменениями, внесенными Приказом Минстроя России от 27 марта 2020 г. N 165/пр (зарегистрирован Минюстом Российской Федерации 15.04.2020, регистрационный N 58102)
<i>Зона с особыми условиями использования территорий - Приаэродромная территория аэродрома Москва (Шереметьево) - подзона 6</i>	
Подзона шестая	В пределах шестой подзоны приаэродромной территории запрещается размещение объектов размещения отходов, захоронения, хранения, обезвреживания таких отходов (скотомогильников, мусоросжигательных и мусороперерабатывающих заводов, полигонов по захоронению и сортировке бытового мусора и отходов).

4.1.1. Сведения об объектах, предусмотренных документами территориального планирования Российской Федерации

Схема территориального планирования Российской Федерации в области федерального транспорта (железнодорожного, воздушного, морского, внутреннего водного транспорта) и автомобильных дорог федерального значения

Распоряжением Правительства Российской Федерации от 19.03.2013 № 384-р³⁷ утверждена Схема территориального планирования Российской Федерации в области федерального транспорта (железнодорожного, воздушного, морского, внутреннего водного транспорта) и автомобильных дорог федерального значения.

В документе территориального планирования приводятся сведения о видах, назначении и наименованиях планируемых для размещения объектов федерального значения. Применительно к территории городского округа Химки приводятся следующие сведения:

I. Сведения о видах, наименованиях, назначении планируемых для размещения объектов федерального значения, их основные характеристики и местоположение (1-й этап - до 2025 года)

1. Железнодорожный транспорт

Строительство специализированных высокоскоростных железнодорожных магистралей <*>

<*> Вопрос о строительстве высокоскоростных железнодорожных магистралей будет дополнительно уточняться по результатам корректировки Транспортной стратегии Российской Федерации на период до 2030 года.

1. Москва – Санкт-Петербург, строительство высокоскоростной (специализированной) железнодорожной магистрали со строительством и реконструкцией станций, отдельных пунктов с путевым развитием (Центральный, Северо-Восточный, Северный, Зеленоградский административные округа г. Москвы, городские округа Химки, Солнечногорск, Клин Московской области, Конаковский, Калининский, Торжокский, Спировский, Бологовский муниципальные районы, Вышневолоцкий городской округ Тверской области, Окуловский, Маловишерский, Новгородский муниципальные районы Новгородской области, Тосненский район Ленинградской области, Пушкинский, Колпинский, Фрунзенский, Невский, Центральный районы г. Санкт-Петербурга).

Строительство дополнительных главных путей, развитие существующей инфраструктуры на участках

7) Химки - Шереметьево, строительство железнодорожного пути общего пользования протяженностью 10,7 км (г. Химки, Химкинский район, Северо-Западный административный округ г. Москвы);

9) Москва-Пассажирская - Октябрьская - Крюково, строительство IV главного железнодорожного пути общего пользования протяженностью 28,3 км (Солнечногорский район, г. Химки, Химкинский район, Северный, Северо-Западный административные округа г. Москвы, г. Зеленоград).

2. Автомобильные дороги

41. Автомобильная дорога М-10 «Россия» - от Москвы через Тверь, Новгород до Санкт-Петербурга (Ленинградская область..., Московская область, Клинский, Лотошинский,

³⁷ Распоряжение Правительства Российской Федерации от 19.03.2013 № 384-р «Об утверждении схемы территориального планирования Российской Федерации в области федерального транспорта (железнодорожного, воздушного, морского, внутреннего водного транспорта) и автомобильных дорог федерального значения».

Солнечногорский районы, г. Химки, Химкинский район, ... Торжокский район), строительство и реконструкция участков автомобильной дороги:

1) реконструкция участка км 29 + 300 - км 674 + 150 протяженностью 635,2 км, категория ИБ;

3. Воздушный транспорт

100. Аэропортовый комплекс "Шереметьево", реконструкция аэропортового комплекса (Московская область, Северо-Западный муниципальный район г. Москвы). Искусственная взлетно-посадочная полоса - 1 3550 x 60 м, искусственная взлетно-посадочная полоса - 2 3700 x 60 м, количество мест стоянок воздушных судов - 181:

5) развитие терминалов D, E, F общей площадью 150000 кв. м, создание железнодорожного сообщения между терминальными комплексами и прокладка новой железнодорожной ветки к северному терминальному комплексу.

II. Сведения о видах, наименованиях, назначении планируемых для размещения объектов федерального значения 2-го этапа (до 2030 года)

2. Автомобильные дороги

2. М-11 строящаяся скоростная автомобильная дорога Москва - Санкт-Петербург, завершение строительства скоростной платной автомобильной дороги протяженностью 669,1 км, категория IA, с 4 - 10 полосами движения (Химкинский, Солнечногорский, Вышневолоцкий, Торжокский, Бологовский, Чудовский, Маловишерский, Окуловский, Новгородский, Солнечногорский, Калининский, Конаковский, Клинский, Спировский, Тосненский, Пушкинский районы).

3. Воздушный транспорт

1. Шереметьево, развитие аэропорта (Московская область, г. Химки), искусственная взлетно-посадочная полоса - 1 3550 x 60 м, искусственная взлетно-посадочная полоса - 2 3700 x 60 м, количество мест стоянки воздушных судов - 181.

Схема территориального планирования Российской Федерации в области федерального транспорта (в части трубопроводного транспорта)

Распоряжением Правительства Российской Федерации от 06.05.2015 № 816-р³⁸ утверждена схема территориального планирования Российской Федерации в области федерального транспорта (в части трубопроводного транспорта).

В документе приводятся сведения о видах, назначении и наименованиях планируемых для размещения объектов, применительно к территории городского округа Химки:

ПЕРЕЧЕНЬ МАГИСТРАЛЬНЫХ НЕФТЕПРОДУКТОПРОВОДОВ, ПЛАНИРУЕМЫХ ДЛЯ РАЗМЕЩЕНИЯ

номер	Наименование объекта	Местоположение объекта	Основные характеристики объекта	Основное назначение объекта
123.	Кольцевой магистральный нефтепродуктопровод вокруг г. Москвы. Строительство узлов регулирования давления на приеме самолетного топлива в аэропорту Шереметьево	Московская область, городской округ Солнечногорск	пропускная способность линии самолетного топлива до 1,73 млн. тонн в год, диаметр 377 мм	инженерно-техническое назначение

Схема территориального планирования Российской Федерации в области энергетики

В Схеме территориального планирования Российской Федерации в области энергетики, утверждённой распоряжением Правительства Российской Федерации от

³⁸ Распоряжение Правительства Российской Федерации от 06.05.2015 № 816-р «Об утверждении схемы территориального планирования Российской Федерации в области федерального транспорта (в части трубопроводного транспорта)».

01.08.2016 № 1634-р³⁹ приводятся сведения о видах, назначении и наименованиях планируемых для размещения объектов федерального значения в области энергетики, их основные характеристики и местоположение. Применительно к территории г.о Химки сведения отсутствуют.

Схема и программа развития электроэнергетических систем России на 2024 - 2029 годы

В соответствии со «Схемой и программой развития электроэнергетических систем России на 2024 - 2029 годы», утвержденными Приказом Минэнерго России от 30.11.2023 № 1095⁴⁰ мероприятия по строительству и реконструкции объектов электроэнергетики федерального значения, применительно к территории городского округа Химки не предусмотрены.

Схема территориального планирования Российской Федерации в области здравоохранения

В Схеме территориального планирования Российской Федерации в области здравоохранения, утверждённой распоряжением Правительства Российской Федерации от 28.12.2012 № 2607-р⁴¹ приводятся сведения о видах, назначении и наименованиях планируемых для размещения объектов федерального значения в области здравоохранения, их основные характеристики и местоположение. Применительно к территории г.о Химки сведения отсутствуют.

Схема территориального планирования Российской Федерации в области высшего образования

В Схеме территориального планирования Российской Федерации в области высшего образования, утверждённой Распоряжением Правительства Российской Федерации от 26.02.2013 № 247-р⁴² приводятся сведения о видах, назначении и наименованиях планируемых для размещения объектов федерального значения в области высшего образования, их основные характеристики и местоположение. Применительно к территории г.о Химки Московской области сведения отсутствуют.

Инвестиционная программа ПАО «Федеральная сетевая компания – Россети»

Инвестиционной программой ПАО «Федеральная сетевая компания – Россети», утвержденной приказом Минэнерго России от 28.12.2023 № 37@ «Об утверждении изменений, вносимых в инвестиционную программу публичного акционерного общества «Федеральная сетевая компания – Россети» на 2020 – 2024 годы, утвержденную приказом Минэнерго России от 27.12.2019 № 36@, с изменениями, внесенными приказом Минэнерго России от 27.12.2022 № 37@» мероприятия по развитию электроэнергетики федерального на территории городского округа Химки не предусмотрены.

4.1.2. Сведения об объектах, предусмотренных документами территориального планирования регионального значения (Московской области)

Схема территориального планирования Московской области - основные положения градостроительного развития

Схема территориального планирования Московской области - основные положения градостроительного развития, утвержденная постановлением Правительства Московской

³⁹ Распоряжение Правительства Российской Федерации от 01.08.2016 № 1634-р «Об утверждении схемы территориального планирования Российской Федерации в области энергетики».

⁴⁰ Приказ Минэнерго России от 30.11.2023 № 1095 «Об утверждении схемы и программы развития электроэнергетических систем России на 2024 - 2029 годы».

⁴¹ Распоряжение Правительства Российской Федерации от 28.12.2012 № 2607-р «Об утверждении схемы территориального планирования Российской Федерации в области здравоохранения».

⁴² Распоряжение Правительства Российской Федерации от 26.02.2013 № 247-р «Об утверждении схемы территориального планирования Российской Федерации в области высшего образования».

области от 11.07.2007 № 517/23⁴³, определяет на территории Московской области 16 устойчивых систем расселения, которые формируются по доминирующим характеристикам функционального освоения и пространственной организации с целью реализации перспективных пространственных преобразований.

Для каждого типа устойчивых систем расселения определены направления структурной реорганизации, преобладающее функциональное назначение, типы застройки и средовые характеристики, а также основные макропараметры регулирования градостроительной деятельности.

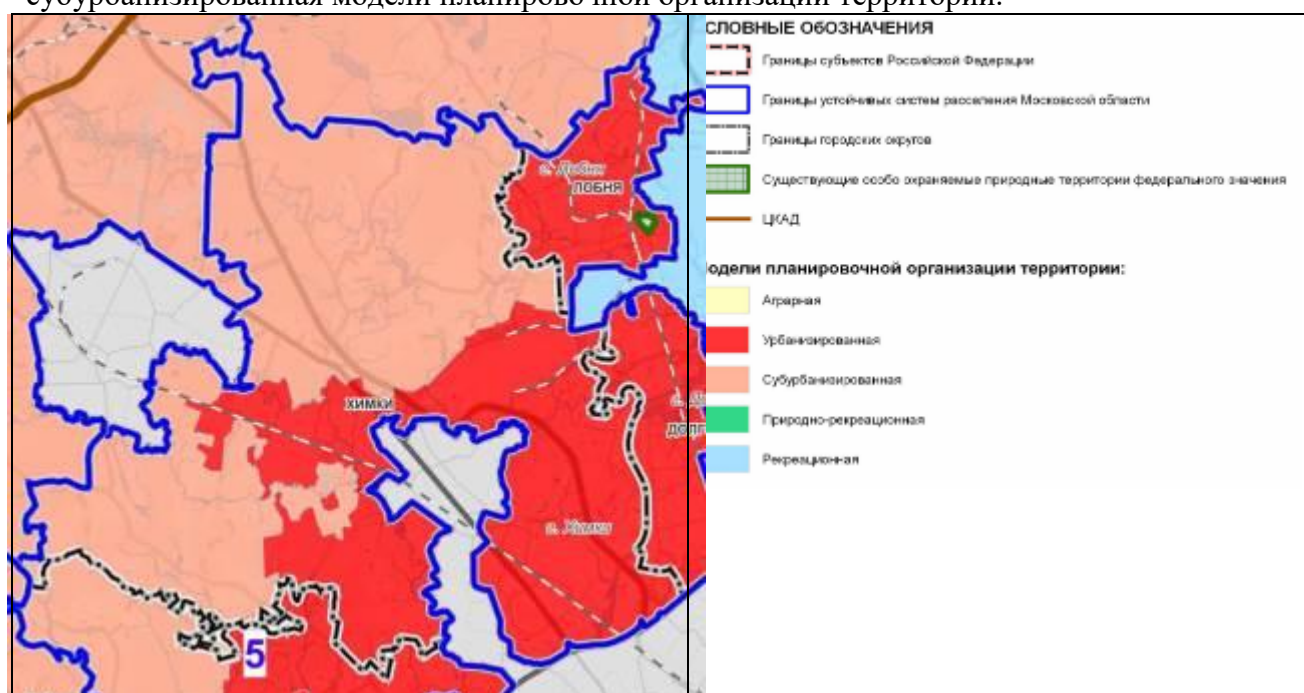
В приложении № 1 Типология устойчивых систем расселения Московской области к нормативам градостроительного проектирования Московской области, утвержденными постановлением Правительства Московской области от 17.08.2015 № 713/30⁴⁴ приводятся сведения применительно к Долгопрудненско-Химкинско-Красногорской устойчивой системе расселения:

- функциональное назначение - городская,
- тип пространственной организации - компактная центральная,
- тип застройки - компактный высокоплотный разноэтажный.

В границах устойчивых систем расселения выделяются территории с преобладающим типом функционально-планировочной организации по 5 типам моделей: аграрная, урбанизированная, субурбанизированная, природно-рекреационная и рекреационная.

Городской округ Химки относится к Долгопрудненско-Химкинско-Красногорской устойчивой системе расселения Московской области.

Для территории городского округа Химки выделены урбанизированная и субурбанизированная модели планировочной организации территории.



Фрагмент карты устойчивых систем расселения Московской области

Планируемые объекты регионального значения

Планируемые объекты регионального значения в сфере образования

Наименование	Статус (планируемый к размещению, планируемый к)	Основание для размещения	Городской округ	Местоположение	Единица измерения

⁴³ Постановление Правительства Московской области от 11.07.2007 № 517/23 «Об утверждении Схемы территориального планирования Московской области - основных положений градостроительного развития».

⁴⁴ Постановление Правительства Московской области от 17.08.2015 № 713/30 «Об утверждении нормативов градостроительного проектирования Московской области».

	реконструкции)				
Государственное автономное профессиональное образовательное учреждение Московской области "Московский Губернский колледж искусств"	Планируемый к реконструкции	Программа МО "Строительство объектов социальной инфраструктуры"	Химки	г. Химки, ул. Библиотечная, д. 10	58 мест

Планируемые объекты регионального значения в сфере здравоохранения

Наименование	Статус (планируемый к размещению, планируемый к реконструкции)	Основание для размещения	Городской округ	Местоположение	Емкость
Больничный стационар	Планируемый к реконструкции	<*>	Химки	мкр. Новые Химки	288
Больничный стационар	Планируемый к размещению	<*>	Химки	г. Химки, мкр-н Клязьма-Старбеево (50:10:0020803:1291)	1000
Больничный стационар	Планируемый к размещению	<*>	Химки	д. Лунево (50:09:0060736:1166)	1580
Амбулаторно-поликлиническое учреждение	Планируемый к размещению	<*>	Химки	мкр. Новые Химки, ул. Панфилова, Куркинское ш.	50
Амбулаторно-поликлиническое учреждение	Планируемый к размещению	<*>	Химки	мкр. Старые Химки, ул. Кудрявцева	100
Амбулаторно-поликлиническое учреждение	Планируемый к размещению	<*>	Химки	мкр Старые Химки, Многофункциональная зона "Химки"	100
Амбулаторно-поликлиническое учреждение	Планируемый к размещению	<*>	Химки	мкр Старые Химки, Многофункциональная зона "Химки"	100
Амбулаторно-поликлиническое учреждение	Планируемый к размещению	<*>	Химки	мкр. Старые Химки, ул. Рабочая	213
Амбулаторно-поликлиническое учреждение	Планируемый к размещению	<*>	Химки	мкр. Старые Химки	100
Амбулаторно-поликлиническое учреждение	Планируемый к размещению	<*>	Химки	мкр. Старые Химки	100
Амбулаторно-поликлиническое учреждение	Планируемый к размещению	<*>	Химки	мкр. Клязьма-Старбеево, квартал Ивакино (ПАО "ГК "Самолет")	300
Амбулаторно-поликлиническое учреждение	Планируемый к размещению	<*>	Химки	мкр. Клязьма-Старбеево, квартал Свистуха	50
Амбулаторно-поликлиническое учреждение	Планируемый к размещению	<*>	Химки	мкр. Клязьма-Старбеево, квартал Ивакино	420
Амбулаторно-поликлиническое учреждение	Планируемый к размещению	<*>	Химки	мкр. Клязьма-Старбеево, ул. Проездная	70
Амбулаторно-поликлиническое учреждение	Планируемый к размещению	<*>	Химки	мкр. Клязьма-Старбеево (50:10:0020402:2653)	100

Наименование	Статус (планируемый к размещению, планируемый к реконструкции)	Основание для размещения	Городской округ	Местоположение	Емкость
Амбулаторно-поликлиническое учреждение	Планируемый к размещению	<*>	Химки	мкр. Подрезково, ул. Центральная	281
Амбулаторно-поликлиническое учреждение	Планируемый к размещению	<*>	Химки	мкр. Подрезково, ул. Комсомольская	110
Амбулаторно-поликлиническое учреждение	Планируемый к размещению	<*>	Химки	мкр. Подрезково, Тепличный пр-д	100
Амбулаторно-поликлиническое учреждение	Планируемый к размещению	<*>	Химки	мкр. Сходня, ул. Фрунзе	400
Амбулаторно-поликлиническое учреждение	Планируемый к размещению	<*>	Химки	мкр. Сходня, вблизи ул. Октябрьской	50
Амбулаторно-поликлиническое учреждение	Планируемый к размещению	<*>	Химки	мкр. Новороск, возле СНТ "Рубикон"	20
Амбулаторно-поликлиническое учреждение	Планируемый к размещению	<*>	Химки	мкр. Новогорск, территория пансионата	60
Амбулаторно-поликлиническое учреждение	Планируемый к размещению	<*>	Химки	д. Подолино	485
Амбулаторно-поликлиническое учреждение	Планируемый к размещению	<*>	Химки	д. Брехово, восток	500
Амбулаторно-поликлиническое учреждение	Планируемый к размещению	<*>	Химки	д. Елино, Ленинградское ш.	91
Амбулаторно-поликлиническое учреждение	Планируемый к размещению	<*>	Химки	д. Рузино	50
Амбулаторно-поликлиническое учреждение	Планируемый к размещению	<*>	Химки	д. Юрлово	319
Амбулаторно-поликлиническое учреждение	Планируемый к размещению	<*>	Химки	д. Рузино	110
Амбулаторно-поликлиническое учреждение	Планируемый к размещению	<*>	Химки	мкр. Новые Химки, ул. Парковая	-
Амбулаторно-поликлиническое учреждение	Планируемый к размещению	<*>	Химки	мкр. Клязьма-Старбеево, вблизи квартала "Клязьма" на земельном участке с кадастровым номером 50:10:0020803:1260	200
Амбулаторно-поликлиническое учреждение	Планируемый к реконструкции	<*>	Химки	г. Химки, мкр-н Старые Химки, ул. Чкалова, д. 2/21	500
Кабинет врача общей практики	Планируемый к размещению	<*>	Химки	мкр. Клязьма-Старбеево, вблизи квартала "Клязьма" на земельном участке с кадастровым номером 50:10:0020802:11	58

Наименование	Статус (планируемый к размещению, планируемый к реконструкции)	Основание для размещения	Городской округ	Местоположение	Емкость
Кабинет врача общей практики	Планируемый к размещению	<*>	Химки	мкр. Клязьма- Старбеево, вблизи квартала "Клязьма" на земельном участке с кадастровым номером 50:10:0020903:88	25
Кабинет врача общей практики	Планируемый к размещению	<*>	Химки	мкр. Новороск, возле ДНП "Новогорские березки"	22
Скорая медицинская помощь	Планируемый к размещению	<*>	Химки	мкр. Новые Химки	5
Скорая медицинская помощь	Планируемый к размещению	<*>	Химки	г. Химки, мкр. Левобережный	2
Скорая медицинская помощь	Планируемый к размещению	<*>	Химки	мкр. Сходня	6
Скорая медицинская помощь	Планируемый к размещению	<*>	Химки	мкр. Клязьма- Старбеево (50:10:0020803:1291)	5
Скорая медицинская помощь	Планируемый к размещению	<*>	Химки	мкр-н Клязьма- Старбеево, квартал Ивакино (50:10:0020402:945)	3
Скорая медицинская помощь	Планируемый к размещению	<*>	Химки	ГО Химки (50:09:0060736:1166)	11

Планируемые объекты регионального значения в сфере физической культуры и спорта

Номер на карте	Наименование	Статус (планируемый к размещению, планируемый к реконструкции)	Основание для размещения	Городской округ	Местоположение	Емкость
2	Новый корпус учебно- тренировочной базы ФК "Динамо- Москва" и прилегающей инфраструктуры	Планируемый к реконструкции	Письмо Министерства физической культуры и спорта Московской области от 06.02.2024 N 23Исх-582	Химки	г. Химки, мкр. Новогорск, ул. Соколовская, КУ 50:10:0000000:14698	н/д

**Планируемые объекты энергетики регионального значения на территории
Московской области**

Вид объекта	Наименование	Статус (планируемый к размещению, планируемый к реконструкции)	Основание для размещения	Муниципальное образование	Местоположение (для точечных объектов)	Класс напряжения, кВ	Протяженность, км	Проектная мощность, МВА, МВт	Характеристика зон с особыми условиями использования территории (ЗОУИТ)
1	2	3	4	5	6	7	8	9	10
ПС	ПС 110 кВ Планерная (N 688)	Реконструируемый	ИПР РМР 2022	Химки	г. Химки	110	-	-	ЗОУИТ устанавливается в размере 20 м от ограждения подстанции (постановление Правительства РФ от 24.02.2009 N 160)

1	2	3	4	5	6	7	8	9	10
ПС	ПС 110 кВ Басово (N 163)	Реконструируемый	ИПР РМР 2022	Химки	г. Химки	110	-	-	ЗОУИТ устанавливается в размере 20 м от ограждения подстанции (постановление Правительства РФ от 24.02.2009 N 160)
ПС	ПС 110 кВ Лобаново (N 455)	Реконструируемый	ИПР РМР 2022	Химки	г. Химки	110	-	-	ЗОУИТ устанавливается в размере 20 м от ограждения подстанции (постановление Правительства РФ от 24.02.2009 N 160)
ПС	ПС 110 кВ Аэропорт (N 800)	Реконструируемый	ИПР РМР 2022	Химки	вблизи г. Химки	110	-	-	ЗОУИТ устанавливается в размере 20 м от ограждения подстанции (постановление Правительства РФ от 24.02.2009 N 160)
ПС	ПС 110 кВ Химки (N 156)	Реконструируемый	ИПР РМР 2022	Химки	г. Химки	110	-	-	ЗОУИТ устанавливается в размере 20 м от ограждения подстанции (постановление Правительства РФ от 24.02.2009 N 160)
ПС	ПС 110 кВ Бутаково (N 444)	Реконструируемый	ИПР РМР 2022	Химки	г. Химки	110	-	-	ЗОУИТ устанавливается в размере 20 м от ограждения подстанции (постановление Правительства РФ от 24.02.2009 N 160)
ПС	ПС 110 кВ Подрезково (N 387)	Реконструируемый	ИПР РМР 2022	Химки	г. Химки	110	-	-	ЗОУИТ устанавливается в размере 20 м от ограждения подстанции (постановление Правительства РФ от 24.02.2009 N 160)
ПС	ПС 110 кВ Шереметьево (N 429)	Реконструируемый	ИПР РМР 2022	Химки	вблизи г. Химки	110	-	-	ЗОУИТ устанавливается в размере 20 м от ограждения подстанции (постановление Правительства РФ от 24.02.2009 N 160)
ПС	ПС 110 кВ Мцыри (N 264)	Реконструируемый	ИПР РМР 2022	Химки	вблизи д. Брехово	110	-	-	ЗОУИТ устанавливается в размере 20 м от ограждения подстанции (постановление Правительства РФ от 24.02.2009 № 160)
ПС	ПС 110 кВ Бурцево (N 629)	Реконструируемый	ИПР РМР 2022	Химки	г. Химки	110	-	-	ЗОУИТ устанавливается в размере 20 м от ограждения подстанции (постановление Правительства РФ от 24.02.2009 № 160)
ПС	ПС 110 кВ Октябрьская (N 35)	Реконструируемый	ИПР РМР 2022	Химки	г. Химки	110	-	-	ЗОУИТ устанавливается в размере 20 м от ограждения подстанции (постановление Правительства РФ от 24.02.2009 N 160)
ЛЭП	ВЛ 110 кВ	Реконструируемый	ИПР	Химки	-	110	3,59	-	ЗОУИТ устанавливается

1	2	3	4	5	6	7	8	9	10
	Старбеево - Аэропорт I цепь		РМР 2022						в размере 20 м от крайнего провода (постановление Правительства РФ от 24.02.2009 N 160)
ЛЭП	ВЛ 110 кВ Старбеево - Аэропорт II цепь	Реконструируемый	ИПР РМР 2022	Химки	-	110	3,57	-	ЗОУИТ устанавливается в размере 20 м от крайнего провода (постановление Правительства РФ от 24.02.2009 N 160)

Объекты, необходимые для предупреждения чрезвычайных ситуаций межмуниципального и регионального характера, стихийных бедствий, эпидемий и ликвидации их последствий, в том числе объекты, необходимые для предупреждения чрезвычайных ситуаций природного и техногенного характера, возникших при обращении с отходами, и ликвидации их последствий

Для переселения пожарно-спасательных подразделений ГКУ МО "Мособлпожспас" из зданий, находящихся в различных видах собственности и не соответствующих нормативным требованиям СП 380.1325800.2018 "Здания пожарных депо. Правила проектирования"

Наименование	Статус (планируемый к размещению, планируемый к реконструкции)	Срок реализации, год	Местоположение	Емкость, машино-мест	Характеристика зоны с особыми условиями использования территории (ЗОУИТ)
Пожарно-спасательная часть	Планируемый к размещению	Расчетный срок	Химки мкр. Подрезково	6	установление ЗОУИТ не требуется

Для формирования новых пожарно-спасательных подразделений ГКУ МО "Мособлпожспас" с целью прикрытия территорий Московской области

Наименование	Статус (планируемый к размещению, планируемый к реконструкции)	Срок реализации, год	Основание для размещения	Местоположение	Емкость, машино-мест	Характеристика зоны с особыми условиями использования территории (ЗОУИТ)
Пожарно-спасательная часть	Планируемый к размещению	Расчетный срок	письмо ГУ гражданской защиты Московской области от 08.08.2023 N 37Исх-1680	д. Владычино	2	установление ЗОУИТ не требуется

Планируемые объекты регионального значения в области газоснабжения

Наименование	Статус (планируемый к размещению, планируемый к реконструкции)	Срок реализации	В соответствии с программой или иным документом	Городской округ	Протяженность, км	Диаметр, мм	Давление, МПа	Характеристика зоны с особыми условиями использования территории (ЗОУИТ)
Газопровод распределительный высокого давления от ГРС "Сходня" N 10/4 до ГРП "Москвич"	реконструкция	2023	Региональная программа газификации жилищно-коммунального хозяйства, промышленных и иных организаций Московской области на период 2020-2024 годов	Химки, г. Москва	7,68	426	1,2	ЗОУИТ устанавливается в размере 2 м от оси газопровода (постановление Правительства РФ от 20.11.2000 N 878)
Газопровод	строительство	2030	Предложения	Солнечногорск,	10,93	1000	1,2	ЗОУИТ

Наименование	Статус (планируемый к размещению, планируемый к реконструкции)	Срок реализации	В соответствии с программой или иным документом	Городской округ	Протяженность, км	Диаметр, мм	Давление, МПа	Характеристика зоны с особыми условиями использования территории (ЗОУИТ)
распределительный высокого давления - подход к КГМ от нов. площадки КРП-13			генерального плана г. Москвы	Химки, г. Москва				устанавливается в размере 2 м от оси газопровода (постановление Правительства РФ от 20.11.2000 N 878)
Газопровод распределительный высокого давления - подход к КГМ от нов. площадки КРП-13	строительство	2030	Предложения генерального плана г. Москвы	Солнечногорск, Химки, г. Москва	10,93	1000	1,2	ЗОУИТ устанавливается в размере 2 м от оси газопровода (постановление Правительства РФ от 20.11.2000 N 878)

Планируемые объекты регионального значения в области социального обслуживания населения Московской области

Городской округ	Наименование	Местоположение
Химки	Универсальный комплексный центр социального обслуживания населения (УКЦСОН)	мкр. Сходня, ул. Горная, д. 8
Химки	Универсальный комплексный центр социального обслуживания населения (УКЦСОН)	мкр. Клязьма-Старбеево
Химки	Универсальный комплексный центр социального обслуживания населения (УКЦСОН)	мкр. Новые Химки
Химки	Универсальный комплексный центр социального обслуживания населения (УКЦСОН)	мкр. Клязьма-Старбеево
Химки	Универсальный комплексный центр социального обслуживания населения (УКЦСОН)	д. Брехово
Химки	Универсальный комплексный центр социального обслуживания населения (УКЦСОН)	ГО Химки

Планируемые природные экологические территории Московской области регионального значения

Номер на карте	Название	Категория	Местоположение (городской округ)	Площадь, га
P2.7	Приспевающие леса и верховое сфагновое болото Новогорского лесопарка	ключевая природная территория	Химки	101,2
P2.8	Типичные участки сосново-елового леса и приспевающие ельники с дубом	ключевая природная территория	Химки	135,7
P2.9	Верховое сфагновое болото	ключевая природная территория	Химки	59,6
P2.22	Мезотрофное болото с клюквой в Химкинском лесопарке	ключевая природная территория	Химки	42,5
P2.43	Лесные озера у поселка Ржавки	ключевая природная территория	Солнечногорск, Химки	570,6
P4.131	Транзитная территория N 131	транзитная территория	Химки, Дмитровский	367,5
P4.132	Транзитная территория N 132	транзитная территория	Химки	198,6
P4.133	Транзитная территория N 133	транзитная территория	Химки, Красногорск	1079,2

Схема территориального планирования транспортного обслуживания Московской области

Постановлением Правительства Московской области от 25.03.2016 № 230/8⁴⁵ утверждена Схема территориального планирования транспортного обслуживания Московской области.

Преобразование радиальной сети автомобильных дорог в Московской области в современную сетевую структуру осуществляется за счет создания трехуровневой структуры с разделением автомобильных дорог каждого уровня по функциональным и техническим признакам, по условиям проезда по ним и доступа на них транспортных средств.

⁴⁵ Постановление Правительства Московской области от 25.03.2016 № 230/8 «Об утверждении Схемы территориального планирования транспортного обслуживания Московской области».

Опорную сеть автомобильных дорог Московской области составят два уровня сетевой структуры автомобильных дорог.

Первый уровень сетевой структуры формируют автомагистрали федерального и регионального значения - автомобильные дороги высших технических категорий с многополосными проезжими частями, обеспечивающие движение автотранспортных средств на дальние расстояния с высокими скоростями движения. Планируется, что автомагистрали будут строиться и реконструироваться на расчетную скорость движения не менее 150 км/ч с устройством пересечений со всеми автомобильными и железными дорогами исключительно в разных уровнях. Въезд на автомагистрали и съезд с них обеспечивается исключительно через транспортные развязки в разных уровнях, устраиваемые только на пересечениях федеральных и региональных автомагистралей между собой и на пересечениях со скоростными автомобильными дорогами.

Сооружение ЦКАД является первоочередным мероприятием развития транспортной системы Московской области и решает следующие задачи:

- интеграция сети автомобильных дорог Московской области, Российской Федерации и международной опорной сети автомобильных дорог;
- отвлечение от перегруженной автотранспортом центральной части Московской области транзитных потоков, в том числе по маршрутам международных транспортных коридоров;
- обеспечение условий для формирования опорных точек роста экономики Московской области;
- активизация транспортных связей между различными частями области (центральной, срединной и периферийной) по хордовым направлениям.

Кроме ЦКАД, в систему автомагистралей войдут:

- участки существующих и планируемых автомобильных дорог федерального значения;
- подъезды к аэропортам международного значения;
- автомобильные дороги регионального значения в периферийных частях области.

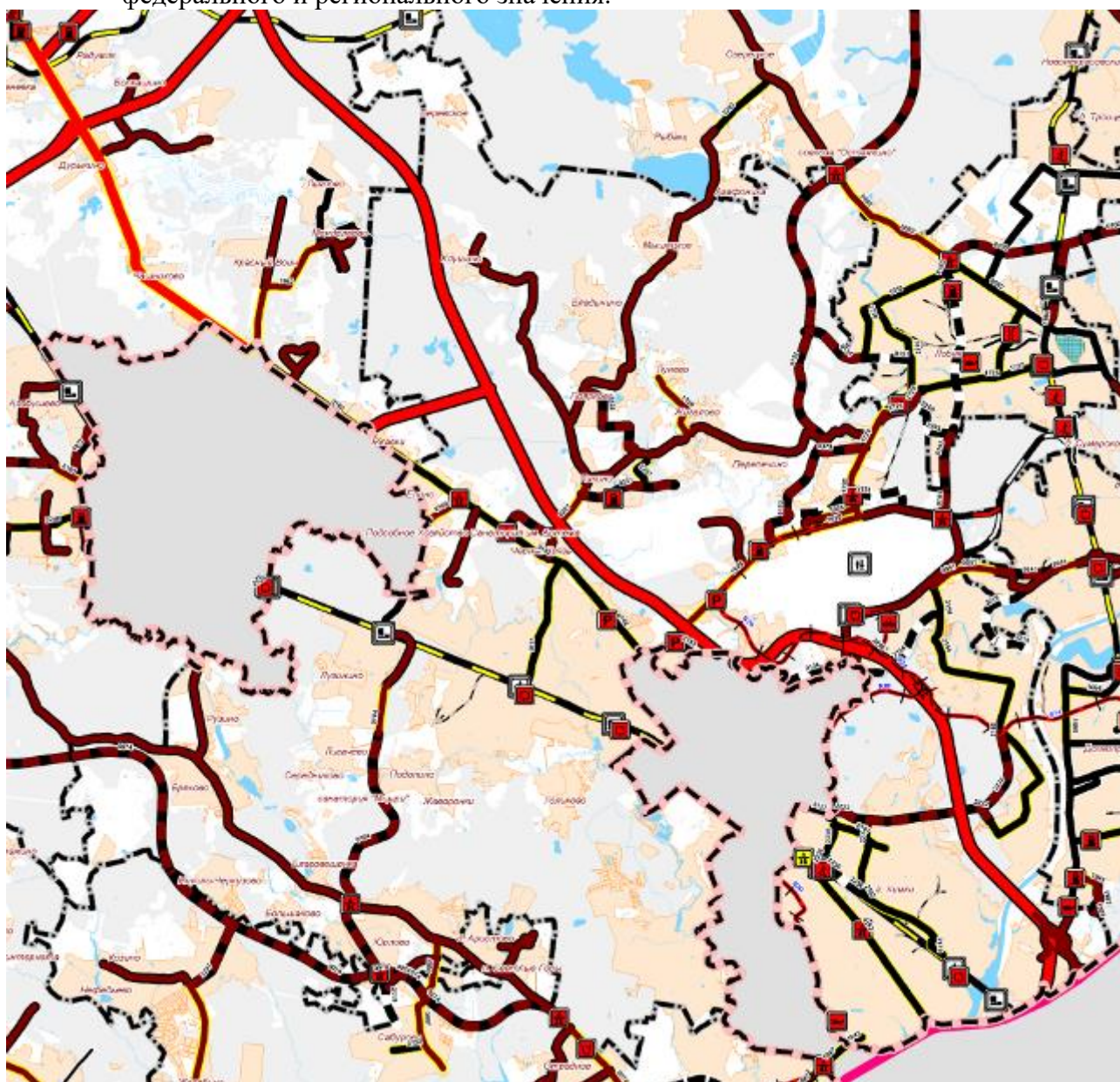
Второй уровень сетевой структуры формируют скоростные автомобильные дороги федерального и регионального значения. Планируется строительство и реконструкция этих автомобильных дорог на расчетную скорость движения не менее 120 км/ч с обеспечением непрерывного режима движения; все пересечения с автомобильными и железными дорогами организуются только в разных уровнях. Такой режим движения на скоростных автомобильных дорогах позволит значительно повысить их пропускную и провозную способность, избежать эффекта "опустынивания" освоенных территорий центральной и срединной частей области.

Сеть скоростных автомобильных дорог федерального и регионального значения обеспечит комфортные автотранспортные связи между населенными пунктами в центральной части Московской области, связи между крупными городами срединной и периферийной частей Московской области, а также соединит МКАД и ЦКАД.

Третий уровень сетевой структуры формируют обычные автомобильные дороги, обеспечивающие связность городов и других населенных пунктов Московской области между собой. Эти автомобильные дороги сократят время поездок между муниципальными образованиями и тем самым расширят для населения области возможности получения социальных и культурных услуг, увеличат для него спектр и доступность мест приложения труда. Планируется строительство и реконструкция таких автомобильных дорог на расчетную скорость движения 60-100 км/ч. Пересечения обычных автомобильных дорог между собой организуются, как правило, в одном уровне; с магистральными железными дорогами - в разных уровнях. Съезды на эти автомобильные дороги и выезды с них на автомагистрали (автомобильные дороги опорной сети автомобильных дорог Московской области) возможны только через скоростные автомобильные дороги (автомобильные дороги второго уровня сетевой структуры).

Пересечения между автомобильными дорогами организуются в соответствии с законодательством Российской Федерации. Принципы организации пересечений следующие:

- пересечения автомагистралей федерального и регионального значения между собой осуществляются исключительно в разных уровнях;
- пересечения автомагистралей федерального и регионального значения со скоростными автомобильными дорогами федерального и регионального значения осуществляются исключительно в разных уровнях;
- пересечения скоростных автомобильных дорог федерального и регионального значения с обычными автомобильными дорогами осуществляются или в разных уровнях, или исключительно в виде примыканий;
- пересечения обычных автомобильных дорог между собой осуществляются в одном или разных уровнях в зависимости от категории дорог;
- исключаются въезды (выезды) с обычных автомобильных дорог на автомагистрали федерального и регионального значения.

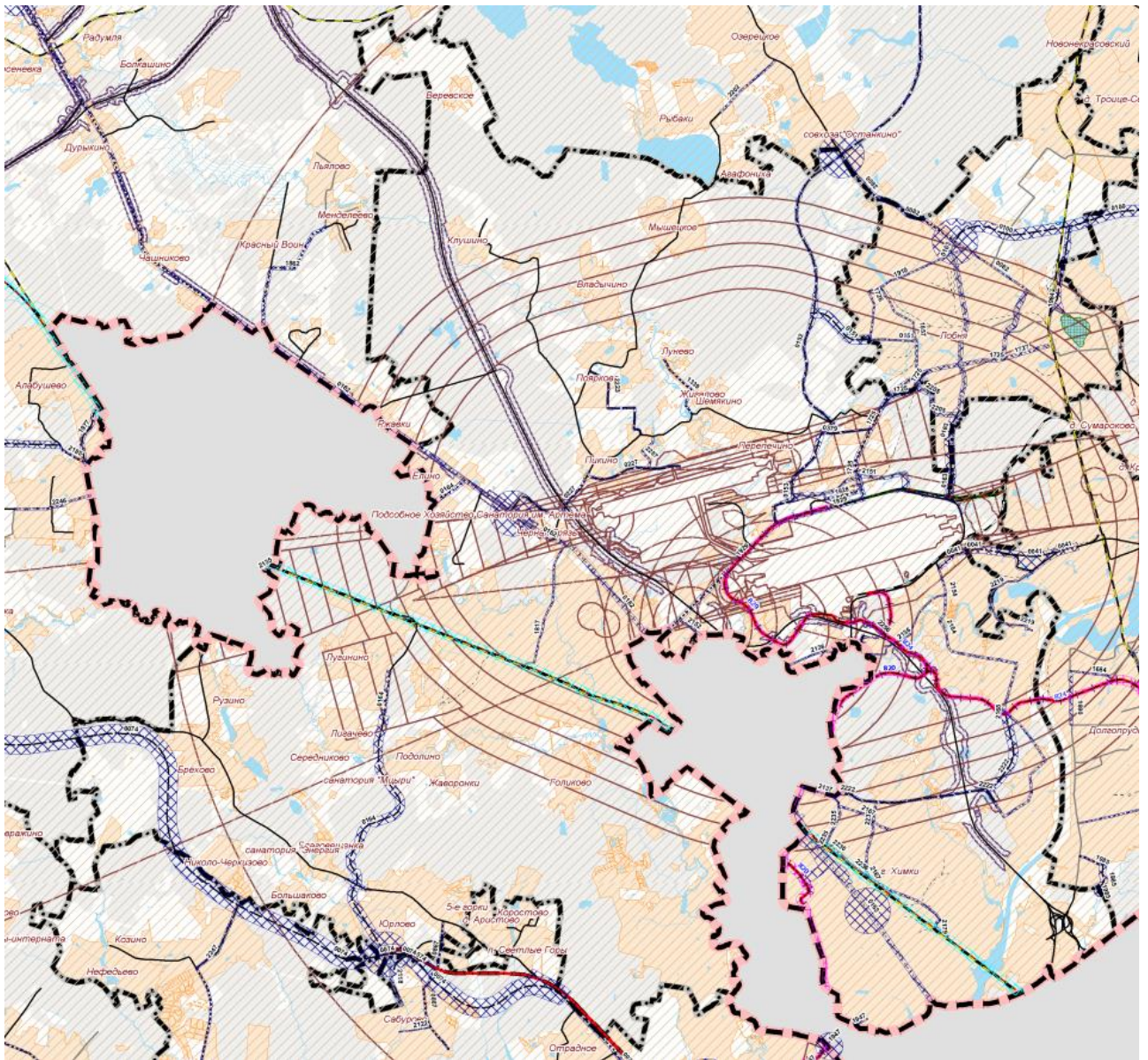


Фрагмент Карты развития объектов транспортной инфраструктуры

УСЛОВНЫЕ ОБОЗНАЧЕНИЯ

























	Границы субъектов Российской Федерации
	Границы городских округов
	МКАД с планируемыми боковыми проездами и дублерами
	Существующие особо охраняемые природные территории федерального значения
Железнодорожные пути	
сущ 	Железнодорожный путь общего пользования
план 	Железнодорожный путь необщего пользования
рекон 	
Автомобильные дороги	
	Автомобильные дороги федерального значения
	Автомобильные дороги регионального или межмуниципального значения
Улично-дорожная сеть	
	Магистральные улицы
Линии общественного пассажирского транспорта	
	Рельсовый скоростной пассажирский транспорт
	Линия метрополитена
Объекты транспортного обслуживания	
	Местного значения / регионального значения / федерального значения*/ иные
	Существующие / планируемые / реконструируемые / ликвидируемые
	Станция автозаправочная
	Стопка (парковка) автомобилей
	Мотель
	Дело
	Электродепо метрополитена
	Станция метрополитена
	Мостовое сооружение
	Транспортная развязка в разных уровнях
	Пешеходный переход в разных уровнях
	Транспортно-логистический центр
	Транспортно-пересадочный узел
	Речной порт
	Судоводные гидротехнические сооружения внутренних водных путей
	Международный аэропорт
	Вертодром
	Объект единой системы организации воздушного движения, расположенный вне аэропортов (аэродромов)
	Пункт пропуска через Государственную границу

Объекты федерального значения приведены в информационных целях и утверждению не подлежат



Фрагмент Карты зон с особыми условиями использования территории от объектов транспортной инфраструктуры

УСЛОВНЫЕ ОБОЗНАЧЕНИЯ

	Границы субъектов Российской Федерации		
	Границы городских округов		
	Существующие особо охраняемые природные территории федерального значения		
сущ	план	рекон	Железнодорожные пути
			Железнодорожный путь общего пользования
			Железнодорожный путь необщего пользования
			Автомобильные дороги
			Автомобильные дороги
			Улицы
			Линии общественного пассажирского транспорта
			Рельсовый скоростной пассажирский транспорт
			Линия метрополитена

Зоны линейных объектов



Зона планируемого размещения объектов автомобильного транспорта



Зона планируемого размещения линий рельсового скоростного пассажирского транспорта



Зона планируемого размещения ВСМ



Зона планируемого размещения железных дорог



Зона планируемого размещения линий метрополитена



Тридцатикилометровая зона вокруг контрольной точки аэродрома*



Приаэродромная территория**



Придорожная полоса

Схемой территориального планирования транспортного обслуживания Московской области, утверждённой постановлением Правительства Московской области от 25.03.2016 № 230/8⁴⁶ применительно к территории городского округа Химки предусмотрены следующие мероприятия по развитию транспортной инфраструктуры регионального значения:

ПЛАНИРУЕМЫЕ ХАРАКТЕРИСТИКИ ОБЫЧНЫХ АВТОМОБИЛЬНЫХ ДОРОГ РЕГИОНАЛЬНОГО ЗНАЧЕНИЯ

Номер автомобильной дороги	Номер участка	Наименование автомобильной дороги/участка	Городской округ	Показатели						
				Строительство (С) /Реконструкция (Р)	Длина участка, км	Категория	Число полос движения	Ширина полосы отвода, м	Зона планируемого размещения линейного объекта	
									Ширина, м <11>	Площадь, га <12>
0041	32004105	А-104 "Москва - Дмитров - Дубна" - Павельцево - аэропорт Шереметьево	Химки	Р	0,8	I	4	65	100	7,5
0074	32007403	Пятницкое шоссе	Химки	С	0,2	I	6	72	400	6,4
0074	32007405	Пятницкое шоссе	Химки	С	0,6	I	6	72	400	22,4
0151	32015101	Подъезд к г. Лобня	Химки	С	1,5	I	4	65	200	30,4
0152	32015201	Западный обход г. Лобня	Химки	С	6,4	I	4	65	150	96,3
0153	32015301	Шереметьево - Перепечино	Химки	С	3,1	I	4	65	110	34,1
0162	42016201	М-10 "Россия"	Химки	Р	4,5	МУ	8		100	45,3
0162	42016202	М-10 "Россия"	Химки	Р	1,8	МУ	8		100	17,7
0162	42016203	М-10 "Россия"	Химки	Р	4,7	МУ	6		100	47,0
0163	32016301	Хлебниково - Рогачево - "Шереметьево-1 - Шереметьево-2"	Химки	С	0,6	I	4	65	100	6,3
0164	32016401	Пятницкое шоссе - Саврасово - М-10 "Россия"	Химки	С	6,3	I	4	65	200	125,2
0164	32016404	Пятницкое шоссе - Саврасово - М-10 "Россия"	Химки	Р	1,0	I	4	65	100	9,9
0164	32016405	Пятницкое шоссе - Саврасово - М-10 "Россия"	Химки	Р	0,8	I	4	65	100	8,3
0227	32022701	М-10 "Россия" - Перепечино	Химки	С	3,5	II	2	49	80	28,3
0227	32022702	М-10 "Россия" - Перепечино	Химки	Р	1,3	II	4	65	100	12,7
0379	32037901	Обход Носово	Химки	С	1,0	III	2	46	50	5,2
0867	32086702	Пятницкое шоссе - Сабурово	Химки	Р	0,9	III	2	46	50	4,5

⁴⁶ Постановление Правительства Московской области от 25.03.2016 № 230/8 «Об утверждении Схемы территориального планирования транспортного обслуживания Московской области»

Номер автомобильной дороги	Номер участка	Наименование автомобильной дороги/участка	Городской округ	Показатели						
				Строительство (С) /Реконструкция (Р)	Длина участка, км	Категория	Число полос движения	Ширина полосы отвода, м	Зона планируемого размещения линейного объекта	
									Ширина, м <11>	Площадь, га <12>
1339	32133901	п. Лунево, больница имени Пирогова	Химки	Р	1,5	IV	2	35	50	7,7
1725	32172502	Лобня - аэропорт Шереметьево	Химки	Р	1,3	I	4	65	100	12,9
1725	32172503	Лобня - аэропорт Шереметьево (новое направление)	Химки	С	1,0	I	6	72	100	9,9
1725	32172505	Лобня - аэропорт Шереметьево	Химки	Р	1,2	I	4	65	100	12,0
1817	42181701	М-10 "Россия" - Сходня	Химки	Р	2,7	МУ	4		40	10,8
1928	32192801	г. Химки, ул. Авиационная	Химки	Р	0,8	I	4	65	100	8,3
1929	32192901	Шереметьевское шоссе	Химки	Р	1,2	I	4-6	65	100	11,8
1929	32192902	Шереметьевское шоссе	Химки	Р	4,1	I	6	72	100	41,4
1947	42194703	Путиловское шоссе	Химки	Р	0,3	МУ	4		40	1,2
1985	62198503	Подъезд к объектам по обращению с отходами в городском округе Химки	Химки	С	0,2	III	2	46	150	2,7
2137	42213701	Вашутинское ш. - Международное ш.	Химки	С	0,9	МУ	2		40	3,6
2151	42215101	Обход северного терминального комплекса	Химки	С	3,1	МУ	4		70	21,7
2152	42215201	Молжаниново - Шереметьевское ш.	Химки	С	0,6	МУ	2		40	2,4
2154	42215401	Клязьма - Свистуха	Химки	Р	0,6	МУ	4		40	2,4
2154	42215402	Клязьма - Свистуха	Химки	Р	1,5	МУ	4		50	7,5
2167	42216701	Вашутинское шоссе	Химки	Р	1,3	МУ	4		50	6,5
2167	42216702	Вашутинское шоссе (Коммунальный проезд, ул. Рабочая)	Химки	Р	3,2	МУ	4		50	16,0
2168	42216801	М-11 "Нева" - Свистуха	Химки	Р	5,9	МУ	2-4		50	29,5
2179	42217901	г. Химки, ул. Гоголя	Химки	Р	0,5	МУ	4		50	2,5
2205	42220502	г. Лобня, ул. Ленина - ул. Калинина	Химки	С	0,7	МУ	4		100	7,2
2219	42221902	Павельцево - Ивакино	Химки	С	0,7	МУ	2		70	4,9
2222	32222201	Северный обход города Химки	Химки	С	2,4	II	2-4	49	60	14,4
2222	32222202	Северный обход города Химки	Химки	С	2,1	II	2-4	49	200	42,0
2222	32222203	Северный обход города Химки	Химки	С	1,3	II	2-4	49	60	8,0

Номер автомобильной дороги	Номер участка	Наименование автомобильной дороги/участка	Городской округ	Показатели						
				Строительство (С) /Реконструкция (Р)	Длина участка, км	Категория	Число полос движения	Ширина полосы отвода, м	Зона планируемого размещения линейного объекта	
									Ширина, м <11>	Площадь, га <12>
2223	3222301	М-10 "Россия" - Пикино - Лунево - Носово - Поярково	Химки	С	2,5	III	2	46	50	19,8
2235	42223501	ул. Германа Титова	Химки	Р	0,6	МУ	4		50	2,8
2235	42223501	ул. Германа Титова	Химки	С	0,3	МУ	4		50	1,5
2236	42223601	ул. имени К.И. Вороницына	Химки	Р	0,4	МУ	4		50	2,1
2236	42223601	ул. имени К.И. Вороницына	Химки	С	0,8	МУ	4		50	4,0
2237	52223701	Вашутинское шоссе - Северный обход г. Химки	Химки	Р	0,4	ЖУ	2		50	2,2
2255	32222501	Съезд с автомобильной дороги "Молжаниново - Старошереметьевское шоссе"	Химки	С	0,2	V	1	33	40	0,6
2256	32225601	Съезд с автомобильной дороги М-11 "Нева"	Химки	С	0,5	V	1	33	40	2,0
2257	42225701	п. Лунево, ул. Зеленая	Химки	Р	0,9	МУ	2		50	4,4

<11> Ширина зоны планируемого размещения объектов при реконструкции может быть увеличена для обеспечения их нормативных параметров. Приведено среднее значение ширины зоны планируемого размещения по участкам дорог (уточняется по графическим материалам).

При реконструкции автомобильных дорог IV категории и улиц в жилой застройке на территории сельских населенных пунктов параметры линейных объектов и ширину зоны планируемого размещения следует принимать в соответствии с классификацией улично-дорожной сети на данной территории (ширина зоны уменьшается до красных линий).

<12> Приведено среднее значение площади зоны планируемого размещения по участкам дорог (уточняется по графическим материалам).

МУ - магистральные улицы,

ЖУ - улицы в жилой застройке и главные улицы в сельских населенных пунктах.

**ПЛАНИРУЕМОЕ УВЕЛИЧЕНИЕ ЧИСЛА ГЛАВНЫХ ПУТЕЙ НА МАГИСТРАЛЬНЫХ ПУТЯХ
ЖЕЛЕЗНЫХ ДОРОГ**

Наименование железнодорожного направления	Наименование железнодорожного участка	Городской округ	Количество главных путей	Количество главных путей на перспективу
Октябрьская железная дорога	Москва-Пассажирская-Октябрьская - Крюково	Химки	4	6

**ПЛАНИРУЕМЫЕ ХАРАКТЕРИСТИКИ ДОПОЛНИТЕЛЬНЫХ ЖЕЛЕЗНОДОРОЖНЫХ ЛИНИЙ И ПЕРЕВОД
СУЩЕСТВУЮЩИХ ЖЕЛЕЗНОДОРОЖНЫХ ПУТЕЙ НЕОБЩЕГО ПОЛЬЗОВАНИЯ В
ЖЕЛЕЗНОДОРОЖНЫЕ ПУТИ ОБЩЕГО ПОЛЬЗОВАНИЯ ДЛЯ ОРГАНИЗАЦИИ ПАССАЖИРСКОГО И
ГРУЗОВОГО ДВИЖЕНИЯ**

Наименование железнодорожной линии	Показатели			
	Строительство (С)	Длина участков, км	Зона планируемого размещения линейных объектов железнодорожного транспорта	
			Ширина, м	Площадь, га
Москва - Шереметьево 1	С	3,6	50	18,0

**ПЛАНИРУЕМЫЕ ХАРАКТЕРИСТИКИ ЛИНИЙ ВЫСОКОСКОРОСТНОГО
ЖЕЛЕЗНОДОРОЖНОГО ДВИЖЕНИЯ**

Номер линии	Номер участка	Наименование линии ВСМ	Показатели			
			Строительство (С)	Длина участка, км	Зоны планируемого размещения линейных объектов железнодорожного транспорта	
					Ширина, м	Площадь, га
4	4001	Москва - Санкт-Петербург	С	5,9	200	119
4	4002		С	9,6	200	192,6

Для обеспечения связности территорий, разделенных магистральными железнодорожными путями, и безопасности движения пешеходов планируется строительство искусственных сооружений регионального значения, предназначенных для движения пешеходов через железнодорожные пути без доступа к железнодорожной инфраструктуре.

ПЕРЕЧЕНЬ ПЛАНИРУЕМЫХ ИСКУССТВЕННЫХ СООРУЖЕНИЙ <16>

<18> Решения о проектировании и строительстве искусственных сооружений регионального значения, предназначенных для движения пешеходов через железнодорожные пути без доступа к железнодорожной инфраструктуре, и источниках их финансирования в 2020-2021 годах принимаются Правительством Московской области в пределах средств, предусмотренных на соответствующие цели законом о бюджете Московской области на текущий финансовый год и на плановый период.

№ п/п	Наименование железнодорожного направления	Городской округ	Наименования населенного пункта, дороги, станции	Примечание
25	Октябрьская железная дорога	Химки	ТПУ Химки-2	ППТ

Развитие рельсового скоростного пассажирского транспорта

Прохождение ЛРТ по территории Московской области предусмотрено с учетом транспортного развития города Москвы в части скоростного транспорта. Линии рельсового скоростного пассажирского транспорта Московской области и города Москвы образуют единую систему скоростного пассажирского сообщения.

**ПЛАНИРУЕМЫЕ ХАРАКТЕРИСТИКИ ЛИНИЙ РЕЛЬСОВОГО СКОРОСТНОГО
ПАССАЖИРСКОГО ТРАНСПОРТА**

Номер линии	Номер участка	Наименование линии рельсового скоростного пассажирского транспорта	Показатели		
			Длина участка, км	Зоны планируемого размещения ЛРТ	
				Ширина, м	Площадь, га
820	82002	Москва - Химки - Шереметьево	1,6	200	31,5
820	82003	Москва - Химки - Шереметьево	3,4	100	34,0
824	82401	Шереметьево - Долгопрудный - Мытищи	5,6	100	55,9
829	82901	Химки - северный терминальный комплекс аэропорта Шереметьево	8,1	100	80,5

Для обеспечения работы линий рельсового скоростного пассажирского транспорта на территории Московской области планируется создание объектов инфраструктуры: депо и ремонтные базы. Объекты для обслуживания ЛРТ планируются из расчета на каждые 20-35 км линии, протяженность подъездных путей к объектам не должна превышать 2-3 км.

ПЛАНИРУЕМЫЕ ХАРАКТЕРИСТИКИ ОБЪЕКТОВ ДЛЯ ОБСЛУЖИВАНИЯ ЛРТ

№ п/п	Номер ЛРТ	Наименование ЛРТ	Протяженность линии, км	Площадь депо и ремонтной базы, га
5	824	Шереметьево - Долгопрудный - Мытищи	9,9	6,0
	820	Москва - Химки - Шереметьево	3,4	
	829	Химки - северный терминальный комплекс аэропорта Шереметьево	8,1	

ПЛАНИРУЕМЫЕ ТРАНСПОРТНО-ПЕРЕСАДОЧНЫЕ УЗЛЫ НА ОСНОВЕ ЖЕЛЕЗНОДОРОЖНОГО ТРАНСПОРТА И ЛИНИЙ МЕТРОПОЛИТЕНА

№ п/п	Железнодорожное направление, железная дорога	Наименование ТПУ	Городской округ
35	Октябрьская железная дорога	Химки	Химки
36	Октябрьская железная дорога	Химки-2	Химки
37	Октябрьская железная дорога	Сходня	Химки
125	Октябрьская железная дорога	Подрезково	Химки
126	Октябрьская железная дорога	Малино	Химки

ПЛАНИРУЕМЫЕ ТРАНСПОРТНО-ПЕРЕСАДОЧНЫЕ УЗЛЫ НА ОСНОВЕ ЛРТ, ВСМ И АВТОМОБИЛЬНЫХ ДОРОГ

№ п/п	Наименование пересекаемых объектов		Городской округ
	Наименование ЛРТ, линий метрополитена, автомобильных дорог	Наименование объектов, автомобильных дорог или ЛРТ	
13	ЛРТ «Шереметьево - Долгопрудный – Мытищи»	А/д Старошереметьевское шоссе, Савеловское направление МЖД, ст. Шереметьево	Химки

Транспортные развязки и путепроводы на автомобильных дорогах в Московской области

На пересечениях автомагистралей с автомобильными дорогами всех категорий предусмотрены транспортные развязки в разных уровнях или путепроводы, в остальных случаях мероприятия по организации пересечений определяются по результатам техникоэкономических обоснований.

Транспортные развязки являются элементом автомобильной дороги и поэтому их проекты разрабатываются в составе документации по автомобильным дорогам.

Статус транспортной развязки (федерального или регионального значения) на пересечении федеральной и региональной автомобильных дорог определяется в зависимости от первоочередности выполнения изыскательных и проектных работ на федеральной или региональной автомобильной дороге.

ПЛАНИРУЕМЫЕ ХАРАКТЕРИСТИКИ ТРАНСПОРТНЫХ РАЗВЯЗОК РЕГИОНАЛЬНОГО ЗНАЧЕНИЯ

№ транспортной развязки	Наименование пересекаемых автомобильных дорог		Городской округ	Строительство(С) /Реконструкция (Р)
2017	Хлебниково - Рогачево – «Шереметьево-1 - Шереметьево-2»	Старошереметьевское шоссе	Химки	С
2111	Пятницкое шоссе	Пятницкое шоссе - Саврасово - М-10 "Россия"	Химки	С
2131	Пятницкое шоссе	Пятницкое шоссе - Саврасово - М-10 "Россия"	Химки	С
2192	М-10 «Россия»	г. Химки, ул. Репина	Химки	С

№ транспортной развязки	Наименование пересекаемых автомобильных дорог		Городской округ	Строительство(С) /Реконструкция (Р)
2221	Обход северного терминального комплекса	Лобня - аэропорт Шереметьево	Химки	С
2236	М-10 "Россия", Международное шоссе	автомобильная дорога местного значения Машкинское шоссе	Химки	Р
2237	М-10 "Россия"	Пятницкое шоссе - Саврасово - М-10 "Россия"	Химки	С
2238	М-10 "Россия"	М-10 "Россия" - Перепечино	Химки	С

ПЕРЕЧЕНЬ ПЛАНИРУЕМЫХ К РАЗМЕЩЕНИЮ ОБЪЕКТОВ ТЗК

№ п/п	Наименование объекта, сведения о регистрации права собственности	Адрес объекта	Направление инвестирования <25>
21	Городской округ Химки		
21.1	ЭЭС "Мособлэнерго" (22 кВт)	г. Химки, мкр. Подрезково, ул. Школьная, д. 1/2	С
21.2	ЗАО "ТЗК Шереметьево"	ЗАО "ТЗК Шереметьево", городской округ Химки, международный аэропорт Шереметьево. Комплексная реконструкция топливозаправочного комплекса "Шереметьево"	Р

<25> С - строительство объекта, Р - реконструкция объекта.

ПЛАНИРУЕМЫЕ К РАЗМЕЩЕНИЮ СТОЯНКИ БОЛЬШЕГРУЗНОГО АВТОТРАНСПОРТА

№ п/п	Автомобильная дорога	Городской округ	Адрес	Вместимость, ед.
54	Шереметьевское шоссе	Химки	5 км, левая сторона	50
55	Шереметьевское шоссе	Химки	левая сторона, в районе пересечения р. Клязьма	100
56	М-10 "Россия"	Химки	31 км, левая сторона	50

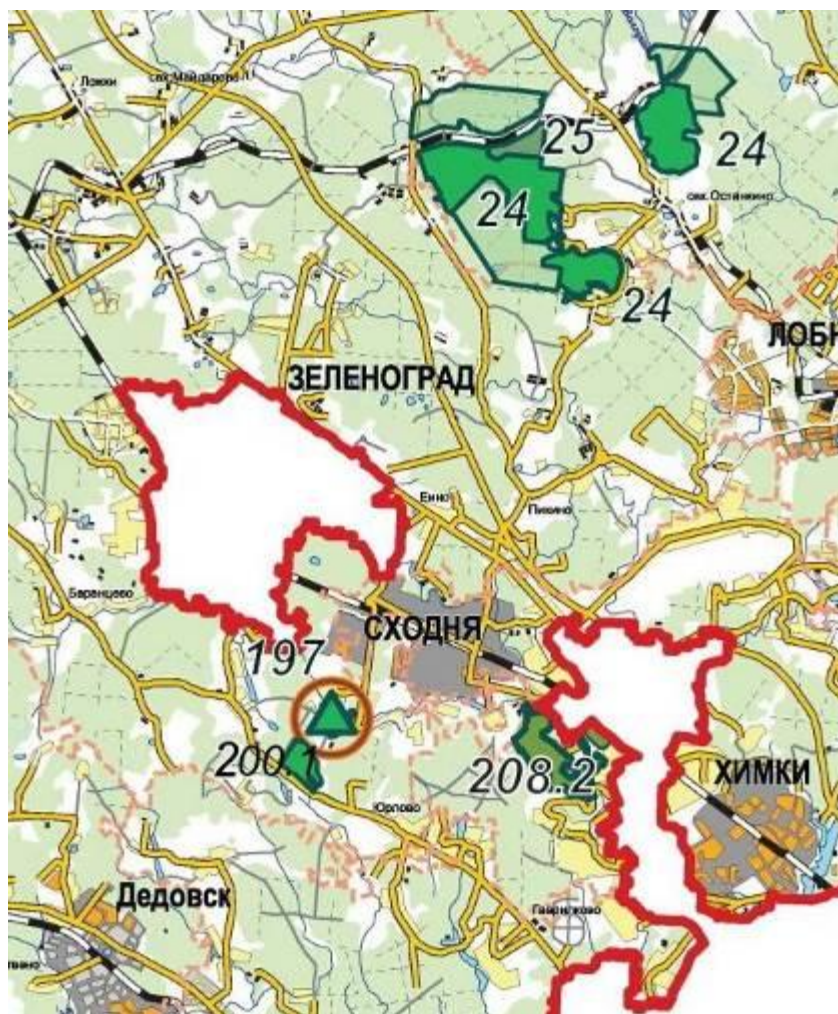
ПЕРЕЧЕНЬ ПЛАНИРУЕМЫХ ВЕРТОЛЕТНЫХ ПЛОЩАДОК, РАЗМЕЩЕНИЕ КОТОРЫХ ПРЕДУСМОТРЕНО НА ТЕРРИТОРИИ УЧРЕЖДЕНИЙ ЗДРАВООХРАНЕНИЯ

№	Городской округ	Наименование учреждения здравоохранения	Местоположение
88	Химки	ГБУЗ МО "Химкинская областная больница"	г. Химки, Куркинское шоссе, д. 11

Схема развития и размещения особо охраняемых природных территорий в Московской области

В соответствии со Схемой развития и размещения особо охраняемых природных территорий в Московской области, утвержденной постановлением Правительства Московской области от 11.02.2009 № 106/5⁴⁷ на территории городского округа Химки расположены существующие ООПТ и планируемые к организации охранные зоны ООПТ областного значения.

⁴⁷ Постановление Правительства Московской области от 11.02.2009 № 106/5 «Об утверждении Схемы развития и размещения особо охраняемых природных территорий в Московской области».



Фрагмент Схемы развития и размещения особо охраняемых природных территорий в Московской области

ПЕРЕЧЕНЬ ООПТ ОБЛАСТНОГО ЗНАЧЕНИЯ			
N на карте	Название	Категория	Охранная зона
24	Озера Нерское, Долгое, Круглое и их ближайшее окружение	Памятник природы	Имеется
197	Парк Середниково	Памятник природы	Отсутствует
200.1	Куручкино болото	Памятник природы	Отсутствует
208.2	Сходненская	Прибрежная рекреационная зона	Отсутствует

ПЕРЕЧЕНЬ ПЛАНИРУЕМЫХ К ОРГАНИЗАЦИИ ОХРАННЫХ ЗОН ООПТ ОБЛАСТНОГО ЗНАЧЕНИЯ

N п/п	Название
4	Охранная зона памятника природы "Парк Середниково" (N 197)
4.3	Охранная зона памятника природы "Куручкино болото"

Схема и программа перспективного развития электроэнергетики Московской области на период 2023–2027 годов

В соответствии со Схемой и программой перспективного развития электроэнергетики Московской области на период 2023-2027 годов, утвержденной постановлением Губернатора Московской области от 29.04.2022 № 145-ПГ⁴⁸, предусмотрены мероприятия регионального уровня:

– реконструкция ПС 110/35/10/6 кВ № 35 Октябрьская - реконструкция РУ 110 кВ с расширением на две линейные ячейки (Для обеспечения технологического присоединения потребителей (ТПС «Сходня»). Срок реализации - 2026 год.

⁴⁸ Постановление Губернатора Московской области от 29.04.2022 № 145-ПГ «Об утверждении схемы и программы перспективного развития электроэнергетики Московской области на период 2023-2027 годов».

Инвестиционная программа ПАО «Россети Московский регион»

В соответствии с Инвестиционной программой ПАО «Россети Московский регион», утвержденная приказом Минэнерго России от 22.12.2023 № 31@ «Об утверждении изменений, вносимых в инвестиционную программу ПАО «Россети Московский регион» на 2023 – 2027 годы, утвержденной приказом Минэнерго России от 24.11.2022 № 30@», предусмотрены мероприятия регионального уровня:

– Реконструкция ПС-110 кВ № 35 Октябрьская с расширением ОРУ-110 кВ на две линейные ячейки, в т.ч. ПИР, МО, Химкинский р-н ст. Сходня, ул. Октябрьская, д. 36. - 0,27 км; 2 шт.(РУ); 1 666 кв.м. Срок реализации - 2025 год;

- Модернизация ПС 110/10/6 кВ №35 Октябрьская, замена АЧР на микропроцессорные устройства - 2 шт.(прочие). Срок реализации - 2026 год;

- Модернизация ПС 110 кВ Октябрьская, оснащение высоковольтных ячеек 1-3 секция 6кВ защитами от дуговых замыканий - 18 шт.(прочие). Срок реализации - 2026 год;

- Модернизация ПС-110 кВ № 35 Октябрьская путем установки комплекса оборудования по обеспечению информационной безопасности, в т.ч. ПИР - 1 шт. (прочие). Срок реализации - 2025 год;

- Модернизация ПС 110 кВ №35 «Октябрьская» путем установки систем инженерно-технических средств охраны МО, Химкинский г.о., г. Сходня, ул. Октябрьская - 1 500 кв.м.; 1 750 п.м.; 48 шт.(прочие). Срок реализации - 2028 год;

- Реконструкция ПС №688 110/10кВ Планерная (замена ТТ и установка ТТ нулевой последовательности в яч. №516 5-ой с.ш. и №616 6-ой с.ш.), в т.ч. ПИР, МО, г. Химки, в районе д. Ивановское 8 шт.(прочие). Срок реализации – 2023 год;

- Модернизация ПС-110 кВ № 688 Планерная с заменой ДГР и ТДГК на 2-й сек РУ 10 кВ, масляного выключателя на вакуумный в яч. 10 кВ, автоматики регулировки компенсации, в т.ч. ПИР, МО - 1 шт.(РУ); 1 шт.(прочие). Срок реализации – 2027 год;

- Модернизация ПС-110 кВ № 688 Планерная путем установки комплектов ДГР на 1 и 3 сек. шин 10 кВ и заменой комплекта ДГР на 1А сек. шин 10 кВ 3 шт.(РУ); 6 шт.(прочие). Срок реализации – 2025 год;

- Модернизация ПС 110/10 кВ № 688 Планерная, ПС-110/10/6 кВ № 387 Подрезково путем замены ДФЗ-2 на защиту на микропроцессорной базе ВЛ-110 кВ Планерная-Подрезково, в т. ч. ПИР, МО - 4 шт.(прочие). Срок реализации –2027 год;

- Модернизация ПС 110/10/6 кВ №163 "Басово", оснащение КРАП - 2 шт. (прочие). Срок реализации – 2027 год;

- Техническое перевооружение ПС 110 кВ № 455 «Лобаново» - замена ОД и КЗ 110 кВ на элегазовый выключатель» - 2 шт.(РУ); 1 666 кв.м. Срок реализации – 2028 год;

- Реконструкция РУ-10 кВ ПС 110/10/6 № 800 "Аэропорт", расширение 3-й и 4-й с.ш. с установкой по 1 яч. на каждой сек., в т.ч. ПИР, МО, Мытищинский р-н, г. Лобня, ул. Физкультурная - 2 шт.(РУ). Срок реализации – 2025 год;

- Модернизация РУ- 10 кВ ПС 110 кВ Аэропорт №800 с заменой комплекта ДГР (ДГК-1 + ТДГК-1) на 1 сек 10 кВ - 1,6 МВА; 1 шт.(прочие). Срок реализации – 2027 год;

- Реконструкция РУ- 10 кВ ПС 110 кВ Химки №156- установка 1 яч. на 2+4 сек 10 кВ, установка комплекта ДГР на 2+4 сек 10 кВ- 1 к-т. - 1 шт.(РУ); 1 шт.(прочие). Срок реализации – 2027 год;

- Модернизация комплексов телемеханики на ПС 110/10 кВ (Химки, Ангелово) СЭС- 8 шт.(прочие). Срок реализации – 2027 год;

- Модернизация ПС-110 кВ № 156 Химки путем установки комплекса оборудования по обеспечению информационной безопасности, в т.ч. ПИР *- 1 шт.(прочие). Срок реализации – 2025 год;

- Модернизация ПС-110 кВ Химки путем устройства ливневой канализации и маслосборников и установки очистных сооружений - 1 275 кв.м. Срок реализации – 2027 год;

- Монтаж систем инженерно-технических средств охраны на ПС 110 кВ № 156 «Химки» - 762 п.м.; 26 шт.(прочие). Срок реализации – 2025 год;
- Проектные работы по модернизации ПС 110-220 кВ для организации дистанционного управления оборудованием из ЦУС ПАО «Россети Московский регион» и ДЦ Московского РДУ (ПС 110 кВ Химки) - 1 шт.(прочие). Срок реализации – 2026 год;
- Модернизация ПС-110 кВ Бутаково № 444 с заменой ДГР и ТДГК на 4-й сек РУ 10 кВ - 1 к-т. С реконструкцией ячейки 10 кВ - 1 шт и заменой масляного выключателя на вакуумный 1 шт, замена автоматики регулировки компенсации - 1 шт.(РУ); 1 шт.(прочие). Срок реализации – 2028 год;
- Модернизация РУ-6 кВ ПС 110 кВ Бутаково №444 с заменой комплекта ДГР на 2 сек 6 кВ - 1 МВА; 1 шт.(РУ); 1 шт.(прочие). Срок реализации – 2027 год;
- Проектные работы по модернизации ПС 110-220 кВ для организации дистанционного управления оборудованием из ЦУС ПАО «Россети Московский регион» и ДЦ Московского РДУ (ПС 110 кВ Бутаково) - 1 шт.(прочие). Срок реализации – 2027 год;
- Модернизация ПС-110/10/6 кВ № 387 Подрезково, ПС-110/10/6 кВ №35 Октябрьская путем замены ДФЗ-201 на защиту на микропроцессорной базе ВЛ-110 кВ Подрезково-Октябрьская, в т. ч. ПИР, МО - 4 шт.(прочие). Срок реализации – 2027 год;
- Модернизация ПС 110/10 кВ №387 Подрезково, замена АЧР на микропроцессорные устройства - 1 шт.(прочие). Срок реализации – 2026 год;
- Модернизация ПС 110/6 №387 "Подрезково" (установка автоматической пожарной сигнализации на ХПУВЭС), МО, г.Химки, мкр. Сходня, ул. Горная - 250 кв.м. Срок реализации – 2025 год;
- Модернизация ПС-110 кВ № 387 Подрезково путем установки комплекса оборудования по обеспечению информационной безопасности, в т.ч. ПИР - 1 шт.(прочие). Срок реализации – 2024 год;
- Модернизация ПС 110 кВ №387 «Подрезково» путем установки систем инженерно-технических средств охраны МО, Химкинский район, г. Сходня, ул. Горная - 430 кв.м.; 780 п.м.; 30 шт.(прочие). Срок реализации – 2028 год;
- Реконструкция ПС 110/10/6 кВ № 429 "Шереметьево" Установка ячеек, в т.ч. ПИР, МО, Солнечногорский р-н, д. Носово - 2 шт.(РУ). Срок реализации – 2025 год;
- Модернизация ПС-110/20/10/6 кВ № 429 Шереметьево путем замены трансформаторов тока в ячейке ф. 42964 РУ-6 кВ на трехобмоточные ТТ-6 кВ, в т.ч. ПИР, МО, Солнечногорский р-н, с.п. Луневское, в районе д. Исаково - 1 шт.(прочие). Срок реализации – 2025 год;
- Техническое перевооружение ПС 110 кВ № 264 «Мцыри» - замена МВ-110 кВ на элегазовые выключатели, замена ОД и КЗ 110 кВ на элегазовый выключатель - 5 шт.(РУ); 4 165 кв.м. Срок реализации – 2028 год;
- Модернизация ПС 110/10 кВ № 264 «Мцыри», замена АЧР на микропроцессорные устройства - 1 шт.(прочие). Срок реализации – 2026 год;
- Модернизация ПС 110/10 №264 "Мцыри" (установка автоматической пожарной сигнализации на ХПУВЭС), МО, Солнечногорский район, деревня Брехово, з-д "Ксенон" - 800 кв.м. Срок реализации – 2026 год;
- Модернизация ПС 110 кВ №264 «Мцыри» путем установки систем инженерно-технических средств охраны МО, Солнечногорский район, с.п. Кутузовское, деревня Брехово, з-д "Ксенон" - 640 кв.м.; 1 260 п.м.; 35 шт.(прочие). Срок реализации – 2028 год;
- Техническое перевооружение ПС 110 кВ № 629 «Бурцево» - замена ОД и КЗ 110 кВ на элегазовый выключатель» - 2 шт.(РУ); 1 666 кв.м. Срок реализации -2028 год.

Программа газификации жилищно-коммунального хозяйства, промышленных и иных организаций Московской области на период 2020-2024 годов

В соответствии Региональной программой газификации жилищно-коммунального хозяйства, промышленных и иных организаций Московской области на период 2020-2024

годов, утверждённой постановлением Правительства Московской области от 30.12.2020 № 1069/43⁴⁹ в городском округе планируется:

Поэтапная реконструкция участков газовой распределительной сети в городском округе Химки, городе Москве:

- реконструкция участка газовой распределительной сети от ГРС «Сходня» № 10/4, кадастровый номер 50:09:0000000:182948, в части газопровода, проложенного в п. Подрезково (Лобня–Аксаково) до ГРП «Москвич», бух. инв. № 20–004756 (С0113323) (1 этап);
- реконструкция участка газовой распределительной сети от ГРС «Сходня» № 10/4, кадастровый номер 50:09:0000000:182948, в части газопровода Химки–Сходня, бух. инв. № 20–004277 (С0112411) (2 этап);
- реконструкция участка газовой распределительной сети от ГРС «Сходня» № 10/4, кадастровый номер 50:09:0000000:182948, в части газопровода, проложенного в г. о. Химки, Химкинское кладбище, бух. инв. № 20–004278 (С0112547) (3 этап);
- газопровод-связка высокого давления д. Брехово сельского поселения Кутузовское - р.п. Нахабино (ГРС «Андреевка» - ГРС «Снегири»).

Территориальная схема обращения с отходами Московской области

Постановлением Правительства Московской области от 22.12.2016 № 984/47⁵⁰ утверждена территориальная схема обращения с отходами Московской области.

В соответствии с вышеуказанной схемой на территории городского округа Химки закрытый полигон ТКО «Левобережный» подлежит рекультивации. Прогнозный срок рекультивации – 2030 год.

Государственная программа Московской области «Развитие инженерной инфраструктуры и энергоэффективности» на 2023-2028 годы

В соответствии с государственной программой Московской области «Развитие инженерной инфраструктуры и энергоэффективности на 2023-2028 годы», утверждённой постановлением Правительства Московской области от 04.10.2022 № 1061/35⁵¹, применительно к территории городского округа Химки сведения о мероприятиях регионального значения отсутствуют:

Схема водоснабжения и водоотведения города Москвы на период до 2025 года

В соответствии со «Схемой водоснабжения и водоотведения города Москвы на период до 2025 года», утверждённой Постановлением Правительства Москвы от 21.09.2016 № 574-ПП на территории городского округа Химки Московской области предусмотрены следующие мероприятия:

- строительство трубопроводов от водоводов 11 и 12 Северной станции водоподготовки до Куркинского водовода диаметром 1000 мм протяженность 7,7 км. Срок реализации 2020-2025 годы.

- строительство Новоподрезковского РВУ производительность 40 тыс. куб. м/сутки. Срок реализации - 2020-2025 годы;

⁴⁹ Постановление Правительства Московской области от 30.12.2020 № 1069/43 «Об утверждении Региональной программы газификации жилищно-коммунального хозяйства, промышленных и иных организаций Московской области на период 2020-2024 годов».

⁵⁰ Постановление Правительства Московской области от 22.12.2016 № 984/47 «Об утверждении территориальной схемы обращения с отходами Московской области».

⁵¹ Постановление Правительства Московской области от 04.10.2022 № 1061/35 «О досрочном прекращении реализации государственной программы Московской области «Развитие инженерной инфраструктуры и энергоэффективности» на 2018-2026 годы и утверждении государственной программы Московской области «Развитие инженерной инфраструктуры, энергоэффективности и отрасли обращения с отходами» на 2023-2028 годы».

Реконструкция ВЗУ Бугаково со строительством резервуаров чистой воды 2 х 6000 куб. м и 5000 куб. м суммарной производительностью 25 тыс. куб. м/сутки. Сроки реализации - 2020-2025 годы;

- реконструкция Московского водовода, проходящего вдоль Ленинградского шоссе (самостоятельный проект);

- реконструкция участка коллектора водоотведения АО «Мосводоканал» для подключения жилищного комплекса ООО «Центрдевелопмент» (самостоятельный проект) диаметром 800 мм.

Программа Правительства Московской области «Развитие газификации в Московской области до 2035 года»

В соответствии с постановлением Правительства Московской области от 20.12.2004 № 778/50 «Об утверждении Программы Правительства Московской области «Развитие газификации в Московской области до 2035 года» мероприятия регионального значения в границах городского округа Химки отсутствуют.

4.2. Сведения об утверждённой документации по планировке территории объектов федерального значения

4.2.1. Сведения об утверждённой документации по планировке территории объектов федерального значения

В ведомственной информационной системе Комитета по архитектуре и градостроительству Московской области приводятся сведения об утвержденной документации по планировке территории объектов капитального строительства федерального значения:

Поз. №	Наименование документации по планировке территории	Распорядительный документ
1.	Документация по планировке территории объекта «Строительство подъезда от федеральной автомобильной дороги М-10 «Россия» - от Москвы через Тверь, Новгород до Санкт-Петербурга в районе г. Зеленограда (км 37+225) к скоростной автомобильной дороге Москва - Санкт-Петербург, Московская область»	Распоряжение Росавтодора от 13.01.2014 № 41-р «Об утверждении документации Документация по планировке территории объекта «Строительство подъезда от федеральной автомобильной дороги М-10 «Россия» - от Москвы через Тверь, Новгород до Санкт-Петербурга в районе г. Зеленограда (км 37+225) к скоростной автомобильной дороге Москва - Санкт-Петербург, Московская область»
2.	Документация по планировке территории объекта «Реконструкция Бусиновской транспортной развязки»	Распоряжение Министерства транспорта Российской Федерации Федеральным дорожным агентством (РОСАВТОДОР) от 20.11.2014 № 2211-р «Об утверждении документации по планировке территории объекта «Реконструкция Бусиновской транспортной развязки»
3.	Проект планировки территории объекта «Строительство скоростной автомобильной дороги Москва - Санкт-Петербург на участке 15 км – 58 км»	Распоряжение Росавтодора от 08.12.2014 № 2357-р (с изм. от 23.03.2017) «Об утверждении документации по планировке территории объекта «Строительство скоростной автомобильной дороги Москва - Санкт-Петербург на участке 15 км - 58 км»
4.	Проект планировки территории для реализации проекта «Развитие железнодорожного сообщения с аэропортом Шереметьево. Строительство железнодорожной линии к северному терминалу Международного аэропорта Шереметьево».	Распоряжение Федерального агентства железнодорожного транспорта от 20.07.2016 № ВЧ-59-р «Об утверждении документации по планировке территории (проекта планировки территории, проекта межевания территории) для реализации проекта «Развитие железнодорожного сообщения с аэропортом Шереметьево. Строительство железнодорожной линии к северному терминалу Международного аэропорта Шереметьево».
5.	Проект планировки территории для объекта: Строительство железнодорожного терминала в Северном терминальном комплексе аэропорта Шереметьево» в составе проекта «Развитие железнодорожного сообщения с аэропортом Шереметьево. Строительство железнодорожной линии к северному терминалу Международного аэропорта Шереметьево»	распоряжение Федерального агентства железнодорожного транспорта от 20.07.2016 № ВЧ-60-р «Об утверждении документации по планировке территории (проект планировки территории, проект межевания территории) для объекта: «Строительство железнодорожного терминала в Северном терминальном комплексе аэропорта Шереметьево» в составе проекта «Развитие железнодорожного сообщения с аэропортом Шереметьево. Строительство железнодорожной линии к северному терминалу Международного аэропорта Шереметьево».

Поз. №	Наименование документации по планировке территории	Распорядительный документ
6.	Проект планировки территории для реконструкции и расширения пассажирского терминального комплекса Шереметьево-1 (СТК) и объектов комплекса, не относящихся к федеральной собственности	Приказом Росавиации от 19.08.2016 № 660 (ред. от 16.03.2018) «Об утверждении проекта планировки территории для реконструкции и расширения пассажирского терминального комплекса Шереметьево-1 (СТК) и объектов комплекса, не относящихся к федеральной собственности».
7.	Проект планировки территории «Реконструкция и развитие аэродрома международного аэропорта Шереметьево, 1-я очередь реконструкции в части объектов, не относящихся к федеральной собственности. Реконструкция и расширение грузового комплекса Шереметьево Северного терминального комплекса Международного аэропорта Шереметьево. 1-ый этап».	Приказ Росавиации от 07.11.2017 № 903-П «Об утверждении проекта планировки территории «Реконструкция и развитие аэродрома международного аэропорта Шереметьево, 1-я очередь реконструкции в части объектов, не относящихся к федеральной собственности. Реконструкция и расширение грузового комплекса Шереметьево Северного терминального комплекса Международного аэропорта Шереметьево. 1-ый этап».
8.	Документация по планировке территории объекта «Строительство 2-й очереди транспортной развязки на пересечении подъезда к г. Зеленограду с существующей автомобильной дороги М-10 «Россия» - от Москвы через Тверь, Новгород до Санкт-Петербурга»	Распоряжение Федерального агентства дорожного транспорта от 26.09.2018 № 3618-р «Об утверждении документации по планировке территории объекта «Строительство 2-й очереди транспортной развязки на пересечении подъезда к г. Зеленограду с существующей автомобильной дороги М-10 «Россия» - от Москвы через Тверь, Новгород до Санкт-Петербурга»
9.	Проект планировки территории развития Северного терминального комплекса Международного аэропорта Шереметьево с учётом вопроса подъезда автотранспорта к терминалам аэропорта	Приказ Росавиации от 24.12.2018 № 1098-П (ред. от 21.01.2022) «Об утверждении проекта планировки территории развития Северного терминального комплекса Международного аэропорта Шереметьево с учетом решения вопроса подъезда автотранспорта к терминалам аэропорта»
10.	Проект планировки территории для строительства комплекса новой взлетно-посадочной полосы (ВПП-3) Международного аэропорта Шереметьево	Приказ Росавиации от 27.10.2016 № 854 (с изм. от 09.02.2018) «Об утверждении проекта планировки территории для строительства комплекса новой взлетно-посадочной полосы (ВПП-3) Международного аэропорта Шереметьево»
11.	Проект планировки территории «Развитие терминала D, перронов, рулёжных дорожек, мест стоянок воздушных судов, административно-хозяйственных зданий и инженерных коммуникаций в районе Южного терминального комплекса аэропорта Шереметьево»	Приказ Росавиации от 27.09.2019 № 909-П «Об утверждении проекта планировки территории «Развитие терминала D, перронов, рулёжных дорожек, мест стоянок воздушных судов, административно-хозяйственных зданий и инженерных коммуникаций в районе Южного терминального комплекса аэропорта Шереметьево»

Поз. №	Наименование документации по планировке территории	Распорядительный документ
12.	Внесение изменений в документацию по планировке территории объекта «Строительство скоростной вавтомобильной дороги Москва-Санкт Петербург на участке 15 км – 58 км», утвержденную распоряжением Федерального дорожного агентства от 8 декабря 2014 г. № 2357-р	Распоряжение Министерства транспорта Российской Федерации Федеральное дорожное агентство (РОСАВТОДОР) от 11.09.2019 № 2436-р «О внесении изменений в документацию по планировке территории объекта «Строительство скоростной вавтомобильной дороги Москва-Санкт Петербург на участке 15 км – 58 км», утвержденную распоряжением Федерального дорожного агентства от 8 декабря 2014 г. № 2357-р»
13.	Проект планировки территории с проектом межевания территории в его составе в районе взлётно-посадочной полосы-1 (ВПП-1) аэропорта Шереметьево	Приказ Росавиации от 16.09.2020 № 1176-П «Об утверждении проекта планировки территории с проектом межевания территории в его составе в районе взлётно-посадочной полосы-1 (ВПП-1) аэропорта Шереметьево»
14.	Проект планировки территории с проектом межевания территории в его составе в районе взлётно-посадочной полосы-3 (ВПП-3) аэропорта Шереметьево	Приказ Росавиации от 16.09.2020 № 1175-П «Об утверждении проекта планировки территории с проектом межевания территории в его составе в районе взлётно-посадочной полосы-3 (ВПП-3) аэропорта Шереметьево»
15.	Откорректированная документация по планировке территории (проект планировки территории и проект межевания территории) для размещения объекта: «Развитие железнодорожного сообщения с аэропортом Шереметьево. Строительство железнодорожной линии к северному терминалу международного аэропорта Шереметьево» в рамках реализации проекта «Развитие Московского транспортного узла»	Распоряжение Федерального агентство железнодорожного транспорта (РОСЖЕЛДОР) от 28.05.2021 № АИ-189-р «Об утверждении откорректированной документация по планировке территории (проект планировки территории и проект межевания территории) для размещения объекта: «Развитие железнодорожного сообщения с аэропортом Шереметьево. Строительство железнодорожной линии к северному терминалу международного аэропорта Шереметьево» в рамках реализации проекта «Развитие Московского транспортного узла».
16.	проект планировки территории для размещения объекта «Этап 2. Строительство путепроводной развязки в районе остановочного пункта Малино» в рамках реализации проекта «Организация пригородно-городского пассажирского железнодорожного движения на участке Крюково-Раменское (МЦД-3)»	Распоряжение Федерального агентство железнодорожного транспорта (РОСЖЕЛДОР) от 29.06.2021 № АИ-251-р (ред. от 11.11.2022) «Об утверждении проект планировки территории (проект планировки территории и проекта межевания территории) для размещения объекта «Этап 2. Строительство путепроводной развязки в районе остановочного пункта Малино» в рамках реализации проекта «Организация пригородно-городского пассажирского железнодорожного движения на участке Крюково-Раменское (МЦД-3)»
17.	Проект планировки территории и проект межевания территории, предусматривающие размещение линейного объекта «Газоснабжение автономной газопоршневой электростанции и котельной по адресу: г. Москва, Зеленоградский АО, Южная промзона, проезд № 4806, д. 4, стр. 8	Приказ Министерства строительства и жилищно-коммунального хозяйства Российской Федерации от 15.11.2021 № 825/пр «Об утверждении документации по планировке территории»

Поз. №	Наименование документации по планировке территории	Распорядительный документ
18.	Документация по планировке территории (проект планировки территории и проект межевания территории) для объекта «Строительство дополнительных V и VI путей на участке Москва - Алабушево под специализированное пассажирское сообщение». Этап 6. Строительство моста через канал им. Москвы»	Распоряжение Федерального агентства железнодорожного транспорта (РОСЖЕЛДОР) от 28.12.2021 № АИ-694-р (ред. от 15.08.2022 № ВЛ-361-Р) «Об утверждении документации по планировке территории (проект планировки территории и проект межевания территории) для объекта "Строительство дополнительных V и VI путей на участке Москва - Алабушево под специализированное пассажирское сообщение". Этап 6. Строительство моста через канал им. Москвы»
19.	Документация по планировке территории (проект планировки территории и проект межевания территории) для объекта «Строительство дополнительных V и VI путей на участке Москва - Алабушево под специализированное пассажирское сообщение». (Этап 5. Реконструкция ст. Химки со строительством дополнительных V и VI путей под специализированное пассажирское движение)»	Распоряжение Федерального агентства железнодорожного транспорта (РОСЖЕЛДОР) от 25.01.2022 № АИ-50-р «Об утверждении документации по планировке территории (проект планировки территории и проект межевания территории) для объекта "Строительство дополнительных V и VI путей на участке Москва - Алабушево под специализированное пассажирское сообщение". (Этап 5. Реконструкция ст. Химки со строительством дополнительных V и VI путей под специализированное пассажирское движение)"
20.	Документация по планировке территории (проект планировки территории и проект межевания территории) для объекта: «Строительство дополнительных V и VI путей на участке Москва — Алабушево под специализированное пассажирское сообщение» (Этап 3. Реконструкция ст. Сходня со строительством дополнительных V и VI путей под специализированное пассажирское движение)»	Распоряжение Федерального агентства железнодорожного транспорта (РОСЖЕЛДОР) от 8.02.2022 № АИ-81-р «Об утверждении документации по планировке территории (проект планировки территории и проект межевания территории) для объекта: «Строительство дополнительных V и VI путей на участке Москва — Алабушево под специализированное пассажирское сообщение» (Этап 3. Реконструкция ст. Сходня со строительством дополнительных V и VI путей под специализированное пассажирское движение)»
21.	Документация по планировке территории (проект планировки территории и проект межевания территории) для объекта: «Строительство дополнительных V и VI путей на участке Москва - Алабушево под специализированное пассажирское сообщение» (Этап 2. Строительство дополнительных V и VI путей под специализированное пассажирское движение на участке ст. Крюково (искл.) - ст. Сходня (искл.)»	Распоряжение Федерального агентства железнодорожного транспорта (РОСЖЕЛДОР) от 14.03.2022 № АИ-176-р «Об утверждении документации по планировке территории (проект планировки территории и проект межевания территории) для объекта: «Строительство дополнительных V и VI путей на участке Москва - Алабушево под специализированное пассажирское сообщение» (Этап 2. Строительство дополнительных V и VI путей под специализированное пассажирское движение на участке ст. Крюково (искл.) - ст. Сходня (искл.)» (ред. от 06.05.2024 № АБ-404-р, от 30.08.2024 № АБ-871-р)

Поз. №	Наименование документации по планировке территории	Распорядительный документ
22.	Документация по планировке территории (проект планировки территории и проект межевания территории) для объекта: «Строительство дополнительных V и VI путей на участке Москва - Алабушево под специализированное пассажирское сообщение» (Этап 7. Строительство дополнительных V и VI путей под специализированное пассажирское движение с реконструкцией существующих железнодорожных путей на участке ст. Химки (искл.) - ст. Ховрино(искл.)	Распоряжение Федерального агентства железнодорожного транспорта (РОСЖЕЛДОР) от 16.03.2022 № АИ-180-р «Об утверждении документации по планировке территории (проект планировки территории и проект межевания территории) для объекта: «Строительство дополнительных V и VI путей на участке Москва - Алабушево под специализированное пассажирское сообщение» (Этап 7. Строительство дополнительных V и VI путей под специализированное пассажирское движение с реконструкцией существующих железнодорожных путей на участке ст. Химки (искл.) - ст. Ховрино(искл.)»
23.	Документация по планировке территории (проект планировки территории и проект межевания территории) для размещения объекта: «Строительство дополнительных V и VI путей на участке Москва — Алабушево под специализированное пассажирское сообщение» Этап 15. Усиление тягового и нетягового электроснабжения. Этап 15.4. Строительство тяговой подстанции Фирсановская	Распоряжение Федерального агентства железнодорожного транспорта (РОСЖЕЛДОР) от 10.03.2023 № АД-166-р «Об утверждении документации по планировке территории (проект планировки территории и проект межевания территории) для размещения объекта: «Строительство дополнительных V и VI путей на участке Москва — Алабушево под специализированное пассажирское сообщение» Этап 15. Усиление тягового и нетягового электроснабжения. Этап 15.4. Строительство тяговой подстанции Фирсановская»
24.	Документация по планировке территории (проект планировки территории и проект межевания территории) для размещения объекта "Строительство дополнительных V и VI путей на участке Москва - Алабушево под специализированное пассажирское сообщение" (Этап 11. Реконструкция ст. Москва-Товарная со строительством дополнительных V и VI путей под специализированное пассажирское движение. Этап 11.1. "Строительство технологической площадки с двумя путями отстоя составов пассажирских поездов в районе парка N 7")	Распоряжение Росжелдора от 31.05.2023 № АД-374-р (с изм. от 04.09.2023) «Об утверждении документации по планировке территории (проект планировки территории и проект межевания территории) для размещения объекта "Строительство дополнительных V и VI путей на участке Москва - Алабушево под специализированное пассажирское сообщение" (Этап 11. Реконструкция ст. Москва-Товарная со строительством дополнительных V и VI путей под специализированное пассажирское движение. Этап 11.1. "Строительство технологической площадки с двумя путями отстоя составов пассажирских поездов в районе парка N 7")»

4.2.2. Сведения об утверждённой документации по планировке территории объектов регионального значения (Московской области)

В ведомственной информационной системе Комитета по архитектуре и градостроительству Московской области приводятся сведения об утвержденной документации по планировке территории объектов капитального строительства регионального значения:

Поз. №	Наименование документации по планировке территории	Распорядительный документ
1.	Проект планировки участка линейного объекта улично-дорожной сети - транспортной развязки на пересечении Ленинградского шоссе с МКАД	Постановление Правительства Москвы от 25.12.2012 № 816-ПП «Об утверждении проекта планировки участка линейного объекта улично-дорожной сети - транспортной развязки на пересечении Ленинградского шоссе с МКАД»
2.	Проект планировки территории для реконструкции линейных объектов капитального строительства – двух параллельных мостов через реку Клязьма на автомобильной дороге «Шереметьевское шоссе» в городском округе Химки Московской области	Постановление Правительства Московской области от 05.09.2013 № 697/34 (ред. от 26.01.2018) «Об утверждении проекта планировки территории для реконструкции линейного объекта капитального строительства - двух параллельных мостов через реку Клязьма на автомобильной дороге «Шереметьевское шоссе» в городском округе Химки Московской области»
3.	Проект планировки территории для реконструкции линейного объекта - мостового перехода через реку Клязьма у населённого пункта Шемякино на автомобильной дороге «М-10 «Россия» - Пикино – Лунёво – Носово» в Солнечногорском муниципальном районе	Постановление Правительства Московской области от 22.11.2013 № 975/51 «Об утверждении проекта планировки территории для реконструкции линейного объекта - мостового перехода через реку Клязьма у населённого пункта Шемякино на автомобильной дороге «М-10 «Россия» - Пикино – Лунёво – Носово» в Солнечногорском муниципальном районе»
4.	Проект планировки территории для реконструкции линейного объекта капитального строительства - автомобильной дороги Шереметьево-1 – Шереметьево-2 (Старошереметьевское шоссе)	Постановлением Правительства Московской области от 18.02.2014 № 73/4 «Об утверждении проекта планировки территории для реконструкции линейного объекта капитального строительства - автомобильной дороги Шереметьево-1 - Шереметьево-2 (Старошереметьевское шоссе)»
5.	Проект планировки территории для реконструкции линейного объекта капитального строительства – Лихачевского шоссе в городе Долгопрудном Московской области	Постановление Правительства Московской области от 24.07.2014 № 574/28 «Об утверждении проекта планировки территории для реконструкции линейного объекта капитального строительства - Лихачевского шоссе в городе Долгопрудном Московской области»
6.	Проект планировки территории для размещения линейного объекта капитального строительства - путепровода через железную дорогу у платформы Фирсановка в городском округе Химки Московской области	Постановлением Правительства Московской области от 05.08.2014 № 621/30 «Об утверждении проекта планировки территории для размещения линейного объекта капитального строительства - путепровода через железную дорогу у платформы Фирсановка в городском округе Химки Московской области»
7.	Проект планировки территории для строительства транспортно-пересадочного узла «Химки-2» в городском округе Химки Московской области	Постановление Правительства Московской области от 29.10.2015 № 1385/49 «Об утверждении проекта планировки территории для строительства транспортно-пересадочного узла «Химки-2» в городском округе Химки Московской области».

Поз. №	Наименование документации по планировке территории	Распорядительный документ
8.	Проект планировки территории для размещения линейного объекта капитального строительства - автомобильной дороги «Пятницкое шоссе» на участке «Митино – ЦКАД»	Постановление Правительства Московской области от 23.11.2015 № 1097/44 «Об утверждении проекта планировки территории для размещения линейного объекта капитального строительства - автомобильной дороги «Пятницкое шоссе» на участке «Митино – ЦКАД»
9.	Проект планировки территории для размещения топливозаправочного комплекса в городском округе Химки Московской области и сельском поселении Луневское Солнечногорского муниципального района Московской области	Постановление Правительства Московской области от 16.12.2015 № 1208/47 (ред. от 30.06.2017) «Об утверждении проекта планировки территории для размещения топливозаправочного комплекса в городском округе Химки Московской области и сельском поселении Луневское Солнечногорского муниципального района Московской области»
10.	Проект планировки территории для переустройства участков магистральных газопроводов 5,5 МПа с кабелями технологической связи инженерной инфраструктуры в зоне строительства новой взлетно-посадочной полосы (ВПП-3) Международного аэропорта Шереметьево	Постановление Правительства Московской области от 28.06.2016 № 498/22 (ред. от 23.01.2018) «Об утверждении проекта планировки территории для переустройства участков магистральных газопроводов 5,5 МПа с кабелями технологической связи инженерной инфраструктуры в зоне строительства новой взлетно-посадочной полосы (ВПП-3) Международного аэропорта Шереметьево»
11.	Проект планировки территории для строительства транспортной развязки на пересечении Лихачевского шоссе и скоростной автомобильной дороги Москва - Санкт-Петербург км 15 - км 58 в городском округе Химки Московской области	Постановлением Правительства Московской области от 02.12.2016 № 902/42 «Об утверждении проекта планировки территории для строительства транспортной развязки на пересечении Лихачевского шоссе и скоростной автомобильной дороги Москва - Санкт-Петербург км 15 - км 58 в городском округе Химки Московской области»
12.	Корректировки проекта планировки территории для реконструкции линейного объекта капитального строительства - автомобильной дороги Шереметьево-1 - Шереметьево-2 (Старошереметьевское шоссе)	Постановление Правительства Московской области от 02.12.2016 № 910/43 (ред. от 16.05.2022) «Об утверждении корректировки проекта планировки территории для реконструкции линейного объекта капитального строительства - автомобильной дороги Шереметьево-1 - Шереметьево-2 (Старошереметьевское шоссе)»
13.	Изменения в проект планировки территории для строительства линейного объекта электросетевого хозяйства Московской области: КВЛ-110 кВ «Аэропорт-Долгопрудная 1,2» в городском округе Химки Московской области и городском округе Долгопрудный Московской области	Постановление Правительства Московской области от 09.12.2016 № 925/44 (ред. от 06.02.2019) «Об утверждении проекта планировки территории для строительства линейного объекта электросетевого хозяйства Московской области: КВЛ-110 кВ «Аэропорт - Долгопрудная 1,2» в городском округе Химки Московской области и городском округе Долгопрудный Московской области»
14.	Проект планировки территории для строительства транспортно-пересадочного узла «Химки» в городском округе Химки Московской области	Постановление Правительства Московской области от 01.03.2017 № 135/7 (ред. от 18.11.2019) «Об утверждении проекта планировки территории для строительства транспортно-пересадочного узла «Химки» в городском округе Химки Московской области»

Поз. №	Наименование документации по планировке территории	Распорядительный документ
15.	Проект планировки территории для переустройства и строительства линий электропередачи 6-10 кВ инженерной инфраструктуры в зоне строительства новой взлетно-посадочной полосы (ВПП-3) Международного аэропорта Шереметьево»	Постановление Правительства Московской области от 28.06.2016 № 496/22 (ред. от 23.05.2017) «Об утверждении проекта планировки территории для переустройства и строительства линий электропередачи 6-10 кВ инженерной инфраструктуры в зоне строительства новой взлетно-посадочной полосы (ВПП-3) Международного аэропорта Шереметьево»
16.	Проект планировки территории для переустройства магистрального кольцевого нефтепродуктопровода (МНПП) 3 x 377 мм инженерной инфраструктуры в зоне строительства новой взлетно-посадочной полосы (ВПП-3) Международного аэропорта Шереметьево	Постановление Правительства Московской области от 23.05.2017 № 375/17 "Об утверждении проекта планировки территории для переустройства магистрального кольцевого нефтепродуктопровода (МНПП) 3 x 377 мм инженерной инфраструктуры в зоне строительства новой взлетно-посадочной полосы (ВПП-3) Международного аэропорта Шереметьево»
17.	Проект планировки территории для реконструкции линейного объекта: нефтепродуктопровода (топливопровода) «Центральная заправочная станция в городском округе Химки - базовый склад горюче-смазочных материалов в городском округе Лобня Московской области	Постановление Правительства Московской области от 24.05.2017 № 377/16 (с изм. от 25.11.2021) «Об утверждении проекта планировки территории для реконструкции линейного объекта: нефтепродуктопровода (топливопровода) «Центральная заправочная станция в городском округе Химки - базовый склад горюче-смазочных материалов в городском округе Лобня Московской области»
18.	Проект планировки территории для строительства автомобильной дороги М-10 "Россия" - Перепечино в зоне строительства новой взлетно-посадочной полосы (ВПП-3) Международного аэропорта Шереметьево	Постановление Правительства Московской области от 23.06.2017 № 501/20 «Об утверждении проекта планировки территории для строительства автомобильной дороги М-10 "Россия" - Перепечино в зоне строительства новой взлетно-посадочной полосы (ВПП-3) Международного аэропорта Шереметьево».
19.	Документация по планировке территории для строительства разворотного съезда с региональной автомобильной дороги Международное шоссе в районе терминалов Е и F Международного аэропорта Шереметьево в городском округе Химки Московской области	Постановление Правительства Московской области от 23.05.2018 № 318/18 (ред. от 04.09.2019) «Об утверждении документации по планировке территории для строительства разворотного съезда с региональной автомобильной дороги Международное шоссе в районе терминалов Е и F Международного аэропорта Шереметьево в городском округе Химки Московской области»
20.	Проект планировки территории для строительства автомобильной дороги «Хлебниково-Рогачево»-«Шереметьево-1-Шереметьево-2» в городских округах Химки, Мытищи, Лобня Московской области	Постановление Правительства Московской области от 07.11.2018 № 804/38 (с изм. от 05.08.2022) «Об утверждении проекта планировки территории для строительства автомобильной дороги «Хлебниково-Рогачево»-«Шереметьево-1-Шереметьево-2» в городских округах Химки, Мытищи, Лобня Московской области»

Поз. №	Наименование документации по планировке территории	Распорядительный документ
21.	Документация по планировке территории для строительства и реконструкции участка автомобильной дороги А-104 «Москва - Дмитров – Дубна» - Павельцево - аэропорт Шереметьево в городских округах Долгопрудный, Химки Московской области»	Постановление Правительства Московской области от 07.11.2018 № 805/38 (ред. от 30.12.2020) «Об утверждении документации по планировке территории для строительства и реконструкции участка автомобильной дороги А-104 «Москва - Дмитров – Дубна» - Павельцево - аэропорт Шереметьево в городских округах Долгопрудный, Химки Московской области»
22.	Документация по планировке территории для размещения торгового комплекса на земельном участке с кадастровым номером 50:10:0010101:10563 в городском округе Химки Московской области	Постановление Правительства Московской области от 18.12.2018 № 964/43 «Об утверждении документации по планировке территории для размещения торгового комплекса на земельном участке с кадастровым номером 50:10:0010101:10563 в городском округе Химки Московской области»
23.	Документация по планировке территории для реконструкции автомобильной дороги «Лобня-аэропорт Шереметьево»	Постановление Правительства Московской области от 25.12.2018 № 1011/46 «Об утверждении документации по планировке территории для реконструкции автомобильной дороги «Лобня-аэропорт Шереметьево»
24.	Документация по планировке территории для реконструкции дороги Путилковское шоссе	Постановление Правительства Московской области от 26.12.2018 № 1018/44 «Об утверждении документации по планировке территории для реконструкции дороги Путилковское шоссе»
25.	Документация по планировке территории для строительства транспортной развязки на пересечении автомобильной дороги М-10 «Россия» и улицы Репина в городе Химки Московской области	Постановление Правительства Московской области от 07.08.2019 № 497/24 «Об утверждении документации по планировке территории для строительства транспортной развязки на пересечении автомобильной дороги М-10 «Россия» и улицы Репина в городе Химки Московской области»
26.	Проект планировки территории для строительства автомобильной дороги Шереметьево - Перепечино в городском округе Солнечногорск Московской области	Постановление Правительства Московской области от 30.12.2019 № 1072/45 «Об утверждении проекта планировки территории для строительства автомобильной дороги Шереметьево - Перепечино в городском округе Солнечногорск Московской области»
27.	Документация по планировке территории для строительства подъезда к объекту по обращению с отходами в городском округе Химки Московской области	Постановление Правительства Московской области от 10.08.2020 № 490/22 №Об утверждении документации по планировке территории для строительства подъезда к объекту по обращению с отходами в городском округе Химки Московской области»
28.	Документация по планировке территории для строительства надземного пешеходного перехода через Октябрьскую железную дорогу в районе ул. Транспортный проезд а городском округе Химки Московской области	Постановление Правительства Московской области от 01.02.2021 № 51/2 «Об утверждении документации по планировке территории для строительства надземного пешеходного перехода через Октябрьскую железную дорогу в районе ул. Транспортный проезд а городском округе Химки Московской области»
29.	Документация по планировке территории для строительства и реконструкции автомобильной дороги Пятницкое шоссе - Саврасово - М-10 "Россия" в городских округах Солнечногорск и Химки Московской области (Этап 1)	Постановление Правительства Московской области от 09.03.2021 №135/6 «Об утверждении документации по планировке территории для строительства и реконструкции автомобильной дороги Пятницкое шоссе - Саврасово - М-10 "Россия" в городских округах Солнечногорск и Химки Московской области (Этап 1)».

Поз. №	Наименование документации по планировке территории	Распорядительный документ
30.	Документация по планировке территории для реконструкции участка автомобильной дороги регионального значения Пикино — Поярково — Мышецкое и размещения предприятия общественного питания на участке № 29 по улице Новая в деревне Поярково городского округа Солнечногорск Московской области	Постановление Правительства Московской области от 30.03.2021 № 226/9 «Об утверждении документации по планировке территории для реконструкции участка автомобильной дороги регионального значения Пикино — Поярково — Мышецкое и размещения предприятия общественного питания на участке № 29 по улице Новая в деревне Поярково городского округа Солнечногорск Московской области»
31.	Документация по планировке территории для строительства автомобильной дороги «Западный обход г. Лобня» в городском округе Солнечногорск Московской области	Постановление Правительства Московской области от 30.03.2021 № 227/9 «Об утверждении документации по планировке территории для строительства автомобильной дороги «Западный обход г. Лобня» в городском округе Солнечногорск Московской области»
32.	Проект планировки территории для строительства, реконструкции подъездов и дорожно-транспортной инфраструктуры транспортно-пересадочного узла Подрезково в городском округе Химки Московской области	Постановление Правительства Московской области от 30.09.2021 № 957/33 «Об утверждении проекта планировки территории для строительства, реконструкции подъездов и дорожно-транспортной инфраструктуры транспортно-пересадочного узла Подрезково в городском округе Химки Московской области»
33.	Документация по планировке территории для реконструкции Шереметьевского шоссе	Постановление Правительства Московской области от 27.10.2021 № 1090/37 «Об утверждении документации по планировке территории для реконструкции Шереметьевского шоссе
34.	Документация по планировке территории для размещения линии рельсового скоростного пассажирского транспорта «Шереметьево – Долгопрудный – Мытищи» на участке от улицы Шереметьевская в городе Химки Московской области до улицы Дирижабельная в городе Долгопрудный Московской области	Постановление Правительства Московской области от 28.12.2021 № 1467/45 «Об утверждении документации по планировке территории для размещения линии рельсового скоростного пассажирского транспорта «Шереметьево – Долгопрудный – Мытищи» на участке от улицы Шереметьевская в городе Химки Московской области до улицы Дирижабельная в городе Долгопрудный Московской области»
35.	Документация по планировке территории для реконструкции транспортной развязки на пересечении М-10 «Россия», Международного шоссе и Машкинского шоссе в городском округе Химки	Постановление Правительства Московской области от 20.01.2022 № 14/1 «Об утверждении документации по планировке территории для реконструкции транспортной развязки на пересечении М-10 «Россия», Международного шоссе и Машкинского шоссе в городском округе Химки»

Поз. №	Наименование документации по планировке территории	Распорядительный документ
36.	Документация по планировке территории для размещения линейного объекта капитального строительства – автомобильной дороги «Пятницкое шоссе» на участке «Митино – ЦКАД» (Этап 1) от Пятницкого шоссе (старое направление) до автомобильной дороги «Пятницкое шоссе – Саврасово – М-10 «Россия» в городском округе Красногорск и городском округе Солнечногорск Московской области	Распоряжение Комитета по архитектуре и градостроительству Московской области от 01.03.2023 № 29РВ-17 «Об утверждении документации по планировке территории для размещения линейного объекта капитального строительства – автомобильной дороги «Пятницкое шоссе» на участке «Митино – ЦКАД» (Этап 1) от Пятницкого шоссе (старое направление) до автомобильной дороги «Пятницкое шоссе – Саврасово – М-10 «Россия» в городском округе Красногорск и городском округе Солнечногорск Московской области»
37.	Проект планировки территории для реконструкции участка автомобильной дороги М-10 «Россия» - Сходня в деревне Черная Грязь городского округа Химки Московской области	Распоряжение Комитета по архитектуре и градостроительству Московской области от 17.01.2024 № 29РВ-17 «Об утверждении проекта планировки территории для реконструкции участка автомобильной дороги М-10 «Россия» - Сходня в деревне Черная Грязь городского округа Химки Московской области»
38.	Документация по планировке территории для строительства автомобильной дороги Западный обход г. Лобня в части земельного участка с кадастровым номером 50:09:0000000:191851 в городском округе Химки Московской области	Распоряжение Комитета по архитектуре и градостроительству Московской области от 26.06.2024 № 29РВ-595 «Об утверждении документации по планировке территории для строительства автомобильной дороги Западный обход г. Лобня в части земельного участка с кадастровым номером 50:09:0000000:191851 в городском округе Химки Московской области»

4.2.3. Сведения об утверждённой документации по планировке территории объектов регионального значения (г. Москва)

В ведомственной информационной системе Комитета по архитектуре и градостроительству Московской области приводятся сведения об утвержденной документации по планировке территории объектов капитального строительства регионального значения (г. Москва):

Поз. №	Наименование документации по планировке территории	Распорядительный документ
1	Проект планировки территории линейного объекта улично-дорожной сети – транспортной развязки через Октябрьскую железную дорогу в районе платформы Малино»	Постановления Правительства Москвы от 23.04.2013 № 257-ПП «Об утверждении проекта планировки территории линейного объекта улично-дорожной сети – транспортной развязки через Октябрьскую железную дорогу в районе платформы Малино»
2	Проект планировки территории линейного объекта участка улично-дорожной сети – участок Ленинградского шоссе на 24-25 км	Постановления Правительства Москвы от 24.12.2021 № 2189-ПП (в ред. постановления от 01.06.2023 № 993-ПП) «Об утверждении проекта планировки территории линейного объекта участка улично-дорожной сети – участок Ленинградского шоссе на 24-25 км»
3	Проект планировки территории и проект межевания территории, предусматривающие размещение линейного объекта «Газоснабжение автономной газопоршневой электростанции и котельной по адресу: г. Москва, Зеленоградский АО, Южная промзона, проезд № 480б, д. 4, стр. 8	

4.3. Сведения об утверждённой документации по планировке территории местного значения

Проект планировки территории и проекта межевания территории по адресу: Московская область, город Химки, Северо-Западная промышленно-коммунальная зона

В соответствии с проектом планировки территории и проекта межевания территории по адресу: Московская область, город Химки, Северо-Западная промышленно-коммунальная зона (утвержденным распоряжением Министерства строительного комплекса Московской области от 18.10.2016 «П63/3488⁵²»), в целях высвобождения территории под жилую застройку предусматривается перекладка в кабельном исполнении участков следующих ЛЭП вблизи ПС 220 кВ Старбеево:

- ВЛ 220 кВ Старбеево – Омега I,II цепи;
- ВЛ 110 кВ Старбеево – Аэропорт I,II цепи;
- ВЛ 110 кВ Старбеево – Планерная I,II цепи;
- ВЛ 110 кВ Планерная – Октябрьская;
- ВЛ 110 кВ Планерная – Подрезково.

В таблице 4.2.1 приведен перечень проектов планировки территории, разработанных и утвержденных на объекты капитального строительства объектов местного значения городского округа Химки.

⁵²Распоряжение Министерства строительного комплекса Московской области от 18.10.2016 «П63/3488 «Об утверждении проекта планировки территории и проекта межевания территории по адресу: Московская область, город Химки, Северо-Западная промышленно-коммунальная зона».

5. ГРАНИЦЫ НАСЕЛЕННЫХ ПУНКТОВ, РАСПОЛОЖЕННЫХ В ГРАНИЦЕ ГОРОДСКОГО ОКРУГА ХИМКИ

В соответствии с Законом Московской области от 22.02.2005 № 50/2005-ОЗ в границе муниципального образования городской округ Химки расположены:

1 город – Химки Московской области,

4 поселка: Лунево, Подсобное Хозяйство Санатория им. Артема, санатория "Мцыри", санатория "Энергия",

31 деревня: Благовещенка, Большаково, Брехово, Веревское, Владычино, Голиково, Дубровки, Елино, Жаворонки, Жигалово, Жилино, Исаково, Клушино, Лигачево, Лугинино, Лунево, Мышецкое, Николо-Черкизово, Носово, Паршино, Перепечиное, Пикино, Подolino, Поярково, Рузино, Середниково, Федоровка, Черная Грязь, Шемякино, Юрлово, 5-е Горки.

1 село: Чашниково.

Административным центром городского округа Химки является город Химки Московской области.

Границы населённых пунктов городского округа Химки утверждены:

- Генеральным планом городского округа Химки Московской области утверждённым решением Совета депутатов городского округа Химки Московской области от 27.12.2017 № 15/14 «Об утверждении генерального плана городского округа Химки Московской области» (с учётом внесённых изменений),

- Генеральным планом городского округа Солнечногорск Московской области, утверждённым решением Совета депутатов городского округа Солнечногорск от 10.12.2019 № 227/14 «Об утверждении генерального плана городского округа Солнечногорск Московской области» (с учётом внесённых изменений).

В настоящее время в утверждённых границах населённых пунктов городского округа Химки расположены 1047 земельных участков с категорией земель отличной от категории земли населённых пунктов, общей площадью 363,1929 га:

- 1 земельный участок категории земель: Земли особо охраняемых территорий и объектов, площадью 1,8 га;
- 401 земельных участков категории земель: земли промышленности, энергетики, транспорта, связи, радиовещания, телевидения, информатики, земли для обеспечения космической деятельности, земли обороны, безопасности и земли иного специального назначения, общей площадью 255,1538 га;
- 461 земельных участков категории земель: земли сельскохозяйственного назначения, общей площадью 81,3486 га;
- 184 земельный участок с не установленной категорией земель, общей площадью 24,8905 га.

Необходимо приведение категории земель утверждённым материалам (см. таблица 5.1).

Распоряжением Правительства Московской области от 02.09.2022 № 825-РП были утверждены предложения относительно местоположения границ населённых пунктов, образуемых из лесных посёлков, в городском округе Химки Московской области. Из состава земель лесного фонда общей площадью 1,62 га предлагалось включить в земли населённого пункта г. Химки (приложение 11).

В материалах проекта «Генеральный план городского округа Химки Московской области» выполнено уточнение границы населённых пунктов городского округа Химки.

В границы населённых пунктов городского округа Химки предлагается включить 1018 земельных участков, общей площадью 507,1308 га (см. таблица 5.2) в том числе:

- 926 земельных участков из категории земель: земли населённых пунктов, общей площадью 452,1305 га;
- 14 земельных участка из категории земель: земли промышленности, энергетики, транспорта, связи, радиовещания, телевидения, информатики, земли для обеспечения космической деятельности, земли обороны, безопасности и земли иного специального назначения, общей площадью 4,6426 га;
- 77 земельный участок из категории земель: земли сельскохозяйственного назначения общей площадью 49,8686 га;
- 1 земельный участок с не установленной категорией земель общей площадью 0,1500 га.

Генеральным планом предлагается исключить их границ населённых пунктов городского округа Химки Московской области 51 земельных участков общей площадью 33,6906 га (см. таблицу 5.3).

Распоряжением Правительства Московской области от 02.09.2022 № 825-РП были утверждены предложения относительно местоположения границ населённых пунктов, образуемых из лесных посёлков, в городском округе Химки Московской области. Из состава земель лесного фонда предлагается включить в земли населённого пункта г. Химки, земли общей площадью 1,62 га (приложение 11).

5.1. Перечень земельных участков, с категорией земель отличной от категории земли населённых пунктов, расположенных в утверждённых граница населённых пунктов (для изменения категории на земли населённых пунктов)

Поз.	Кад номер	ВРИ по документу	ФЗ зона	Площадь, га	Населённый пункт
<i>Земли особо охраняемых территорий и объектов</i>					
1	50:10:0080202:31	Для базы отдыха "Калибр" (эксплуатации, реконструкции существующих зданий)	Ж2	1,8000	г. Химки
			ИТОГО:	1,8000	
<i>Земли промышленности, энергетики, транспорта, связи, радиовещания, телевидения, информатики, земли для обеспечения космической деятельности, земли обороны, безопасности и земли иного специального назначения</i>					
1	50:10:0020112:6	Для строительства и эксплуатации многофункционального административно-торгового и развлекательного комплекса	Ж1	0,2716	г. Химки
2	50:10:0020112:4	Для размещения (строительство и эксплуатация) торгово-бытового комплекса	Ж1	0,4900	г. Химки
3	50:10:0020112:9	для размещения (строительство и эксплуатация) многофункционального торгово-административного и спортивно-развлекательного комплекса	Ж1	2,2173	г. Химки
4	50:10:0020306:63	для эксплуатации канализационно-насосной станции (КНС 1)	Ж2	0,0004	г. Химки
5	50:10:0020306:64	для малоэтажного и коттеджного строительства	Ж2	0,0023	г. Химки
6	50:10:0020305:80	для малоэтажного и коттеджного строительства	Ж2	0,0066	г. Химки
7	50:10:0020305:81	для малоэтажного и коттеджного строительства	Ж2	0,0069	г. Химки
8	50:10:0020402:972	для индивидуального жилищного строительства	Ж2	0,0083	г. Химки
9	50:10:0020305:82	для малоэтажного и коттеджного строительства	Ж2	0,0118	г. Химки
10	50:10:0020306:62	для малоэтажного и коттеджного строительства	Ж2	0,0154	г. Химки
11	50:10:0020305:322	для малоэтажного и коттеджного строительства	Ж2	0,0289	г. Химки
12	50:10:0080108:45	для дачного строительства	Ж2	0,0300	г. Химки
13	50:10:0020402:25	Для индивидуального жилищного строительства	Ж2	0,0343	г. Химки
14	50:10:0020305:84	для малоэтажного и коттеджного строительства	Ж2	0,0364	г. Химки
15	50:10:0020305:65	для малоэтажного и коттеджного строительства	Ж2	0,0392	г. Химки
16	50:10:0020305:61	для малоэтажного и коттеджного строительства	Ж2	0,0392	г. Химки
17	50:10:0020305:64	для малоэтажного и коттеджного строительства	Ж2	0,0398	г. Химки
18	50:10:0020305:63	для малоэтажного и коттеджного строительства	Ж2	0,0398	г. Химки
19	50:10:0020305:62	для малоэтажного и коттеджного строительства	Ж2	0,0398	г. Химки
20	50:10:0020305:58	для малоэтажного и коттеджного строительства	Ж2	0,0398	г. Химки
21	50:10:0080205:46	Для индивидуального жилищного строительства	Ж2	0,0406	г. Химки
22	50:10:0020305:75	для малоэтажного и коттеджного строительства	Ж2	0,0419	г. Химки
23	50:10:0020305:96	для малоэтажного и коттеджного строительства	Ж2	0,0419	г. Химки
24	50:10:0020305:70	для малоэтажного и коттеджного строительства	Ж2	0,0419	г. Химки
25	50:10:0020305:78	для малоэтажного и коттеджного строительства	Ж2	0,0419	г. Химки
26	50:10:0020305:77	для малоэтажного и коттеджного строительства	Ж2	0,0425	г. Химки
27	50:10:0020305:71	для малоэтажного и коттеджного строительства	Ж2	0,0425	г. Химки
28	50:10:0020305:72	для малоэтажного и коттеджного строительства	Ж2	0,0426	г. Химки
29	50:10:0020305:94	для малоэтажного и коттеджного строительства	Ж2	0,0431	г. Химки
30	50:10:0020305:67	для малоэтажного и коттеджного строительства	Ж2	0,0432	г. Химки
31	50:10:0020305:91	для малоэтажного и коттеджного строительства	Ж2	0,0433	г. Химки
32	50:10:0020305:27	для малоэтажного и коттеджного строительства	Ж2	0,0433	г. Химки
33	50:10:0020305:57	для малоэтажного и коттеджного строительства	Ж2	0,0433	г. Химки
34	50:10:0020305:28	для малоэтажного и коттеджного строительства	Ж2	0,0433	г. Химки
35	50:10:0020305:23	для малоэтажного и коттеджного строительства	Ж2	0,0433	г. Химки
36	50:10:0020305:66	для малоэтажного и коттеджного строительства	Ж2	0,0438	г. Химки
37	50:10:0020305:95	для малоэтажного и коттеджного строительства	Ж2	0,0439	г. Химки
38	50:10:0020306:78	для малоэтажного и коттеджного строительства	Ж2	0,0541	г. Химки
39	50:10:0020305:69	для малоэтажного и коттеджного строительства	Ж2	0,0558	г. Химки
40	50:10:0020305:29	для малоэтажного и коттеджного строительства	Ж2	0,0562	г. Химки
41	50:10:0020305:79	для малоэтажного и коттеджного строительства	Ж2	0,0583	г. Химки
42	50:10:0020305:41	для малоэтажного и коттеджного строительства	Ж2	0,0614	г. Химки
43	50:10:0020305:93	для малоэтажного и коттеджного строительства	Ж2	0,0619	г. Химки
44	50:10:0020305:74	для малоэтажного и коттеджного строительства	Ж2	0,0627	г. Химки
45	50:10:0020305:73	для малоэтажного и коттеджного строительства	Ж2	0,0628	г. Химки
46	50:10:0020305:92	для малоэтажного и коттеджного строительства	Ж2	0,0629	г. Химки
47	50:10:0020402:2797	Для индивидуального жилищного строительства	Ж2	0,0631	г. Химки
48	50:10:0020305:59	для малоэтажного и коттеджного строительства	Ж2	0,0646	г. Химки

Поз.	Кад номер	ВРИ по документу	ФЗ зона	Площадь, га	Населённый пункт
49	50:10:0020305:40	для малоэтажного и коттеджного строительства	Ж2	0,0646	г. Химки
50	50:10:0020402:2798	Для индивидуального жилищного строительства	Ж2	0,0653	г. Химки
51	50:10:0020402:24	Для индивидуального жилищного строительства	Ж2	0,0658	г. Химки
52	50:10:0020402:2113	для индивидуального жилищного строительства	Ж2	0,0660	г. Химки
53	50:10:0020402:1914	для индивидуального жилищного строительства	Ж2	0,0660	г. Химки
54	50:10:0020402:2114	для индивидуального жилищного строительства	Ж2	0,0660	г. Химки
55	50:10:0020402:1915	для индивидуального жилищного строительства	Ж2	0,0660	г. Химки
56	50:10:0080207:14	для индивидуального жилищного строительства	Ж2	0,0688	г. Химки
57	50:10:0080207:13	для индивидуального жилищного строительства	Ж2	0,0693	г. Химки
58	50:10:0020305:99	для малоэтажного и коттеджного строительства	Ж2	0,0694	г. Химки
59	50:10:0080207:15	Для индивидуального жилищного строительства	Ж2	0,0714	г. Химки
60	50:10:0080105:39	для дачного строительства	Ж2	0,0717	г. Химки
61	50:10:0020402:523	Для индивидуального жилищного строительства	Ж2	0,0750	г. Химки
62	50:10:0020402:2314	Для индивидуального жилищного строительства	Ж2	0,0800	г. Химки
63	50:10:0020402:1961	Для индивидуального жилищного строительства	Ж2	0,0804	г. Химки
64	50:10:0020305:60	для малоэтажного коттеджного строительства	Ж2	0,0847	г. Химки
65	50:10:0020402:32	для индивидуального жилищного строительства	Ж2	0,0868	г. Химки
66	50:10:0080205:47	Для индивидуального жилищного строительства	Ж2	0,0876	г. Химки
67	50:10:0020402:1908	для индивидуального жилищного строительства	Ж2	0,0900	г. Химки
68	50:10:0020305:88	для малоэтажного и коттеджного строительства	Ж2	0,0951	г. Химки
69	50:10:0020305:97	для малоэтажного и коттеджного строительства	Ж2	0,0984	г. Химки
70	50:10:0020202:64	Для садоводства	Ж2	0,0994	г. Химки
71	50:10:0020202:4	Для садоводства	Ж2	0,1000	г. Химки
72	50:10:0020202:68	Для садоводства	Ж2	0,1004	г. Химки
73	50:10:0020202:94	Для садоводства	Ж2	0,1004	г. Химки
74	50:10:0020402:22	для индивидуального жилищного строительства	Ж2	0,1030	г. Химки
75	50:10:0020402:956	Для индивидуального жилищного строительства	Ж2	0,1068	г. Химки
76	50:10:0020402:225	Для индивидуального жилищного строительства	Ж2	0,1069	г. Химки
77	50:10:0020402:326	для индивидуального жилищного строительства	Ж2	0,1100	г. Химки
78	50:10:0020306:58	для малоэтажного и коттеджного строительства	Ж2	0,1123	г. Химки
79	50:10:0020402:2313	Для индивидуального жилищного строительства	Ж2	0,1145	г. Химки
80	50:10:0020305:47	для малоэтажного и коттеджного строительства	Ж2	0,1194	г. Химки
81	50:10:0020305:39	для малоэтажного и коттеджного строительства	Ж2	0,1199	г. Химки
82	50:10:0020306:79	для малоэтажного и коттеджного строительства	Ж2	0,1205	г. Химки
83	50:10:0020402:9	для индивидуального жилищного строительства	Ж2	0,1213	г. Химки
84	50:10:0020402:2315	Для индивидуального жилищного строительства	Ж2	0,1213	г. Химки
85	50:10:0020402:6	Для индивидуального жилищного строительства	Ж2	0,1250	г. Химки
86	50:10:0020402:509	для индивидуального жилищного строительства	Ж2	0,1250	г. Химки
87	50:10:0020402:328	для индивидуального жилищного строительства	Ж2	0,1250	г. Химки
88	50:10:0020402:182	для индивидуального жилищного строительства	Ж2	0,1279	г. Химки
89	50:10:0020402:245	для индивидуального жилищного строительства	Ж2	0,1286	г. Химки
90	50:10:0020202:562	для садоводства	Ж2	0,1319	г. Химки
91	50:10:0020306:23	для малоэтажного и коттеджного строительства	Ж2	0,1320	г. Химки
92	50:10:0020402:329	для индивидуального жилищного строительства	Ж2	0,1320	г. Химки
93	50:10:0020402:234	для индивидуального жилищного строительства	Ж2	0,1320	г. Химки
94	50:10:0020402:233	для индивидуального жилищного строительства	Ж2	0,1320	г. Химки
95	50:10:0020402:227	для индивидуального жилищного строительства	Ж2	0,1320	г. Химки
96	50:10:0020402:228	Для индивидуального жилищного строительства	Ж2	0,1320	г. Химки
97	50:10:0020402:226	Для индивидуального жилищного строительства	Ж2	0,1320	г. Химки
98	50:10:0020402:235	для индивидуального жилищного строительства	Ж2	0,1320	г. Химки
99	50:10:0020402:256	для индивидуального жилищного строительства	Ж2	0,1320	г. Химки
100	50:10:0020402:237	для размещения индивидуальных жилых домов	Ж2	0,1320	г. Химки
101	50:10:0020402:342	для индивидуального жилищного строительства	Ж2	0,1320	г. Химки
102	50:10:0020402:337	для индивидуального жилищного строительства	Ж2	0,1328	г. Химки
103	50:10:0020305:32	для малоэтажного и коттеджного строительства	Ж2	0,1336	г. Химки
104	50:10:0020305:38	для малоэтажного и коттеджного строительства	Ж2	0,1354	г. Химки
105	50:10:0020305:46	для малоэтажного и коттеджного строительства	Ж2	0,1354	г. Химки
106	50:10:0020305:35	для малоэтажного и коттеджного строительства	Ж2	0,1373	г. Химки
107	50:10:0020402:309	для индивидуального жилищного строительства	Ж2	0,1374	г. Химки
108	50:10:0020402:247	для индивидуального жилищного строительства	Ж2	0,1384	г. Химки
109	50:10:0020306:41	для малоэтажного и коттеджного строительства	Ж2	0,1398	г. Химки
110	50:10:0020306:43	для малоэтажного и коттеджного строительства	Ж2	0,1412	г. Химки
111	50:10:0020402:252	для индивидуального жилищного строительства	Ж2	0,1414	г. Химки
112	50:10:0020402:971	Хранение автотранспорта	Ж2	0,1417	г. Химки
113	50:10:0020402:152	для индивидуального жилищного строительства	Ж2	0,1424	г. Химки

Поз.	Кад номер	ВРИ по документу	ФЗ зона	Площадь, га	Населённый пункт
243	50:10:0020305:45	для малоэтажного и коттеджного строительства	Ж2	0,2182	г. Химки
244	50:10:0080101:35	Для дачного строительства	Ж2	0,2270	г. Химки
245	50:10:0080103:59	для дачного строительства	Ж2	0,2292	г. Химки
246	50:10:0080101:37	для дачного строительства	Ж2	0,2300	г. Химки
247	50:10:0020305:55	для малоэтажного и коттеджного строительства	Ж2	0,2312	г. Химки
248	50:10:0020305:31	для эксплуатации здания водозаборного узла	Ж2	0,2364	г. Химки
249	50:10:0020402:955	Для индивидуального жилищного строительства	Ж2	0,2490	г. Химки
250	50:10:0020402:504	для индивидуального жилищного строительства	Ж2	0,2500	г. Химки
251	50:10:0020402:505	для индивидуального жилищного строительства	Ж2	0,2500	г. Химки
252	50:10:0020402:502	для индивидуального жилищного строительства	Ж2	0,2500	г. Химки
253	50:10:0020402:500	для индивидуального жилищного строительства	Ж2	0,2510	г. Химки
254	50:10:0020402:501	для индивидуального жилищного строительства	Ж2	0,2520	г. Химки
255	50:10:0020305:100	для малоэтажного и коттеджного строительства	Ж2	0,2637	г. Химки
256	50:10:0020402:2704	для индивидуального жилищного строительства	Ж2	0,2640	г. Химки
257	50:10:0020402:1905	для индивидуального жилищного строительства	Ж2	0,2999	г. Химки
258	50:10:0020306:24	для малоэтажного и коттеджного строительства	Ж2	0,3088	г. Химки
259	50:10:0020305:52	для малоэтажного и коттеджного строительства	Ж2	0,3330	г. Химки
260	50:10:0020402:1960	Для индивидуального жилищного строительства	Ж2	0,3410	г. Химки
261	50:10:0020402:521	Для индивидуального жилищного строительства	Ж2	0,3451	г. Химки
262	50:10:0020306:61	для малоэтажного и коттеджного строительства	Ж2	0,3967	г. Химки
263	50:10:0080113:24	для дачного строительства	Ж2	0,4400	г. Химки
264	50:10:0020306:66	для малоэтажного и коттеджного строительства	Ж2	0,4416	г. Химки
265	50:10:0020402:1965	Для индивидуального жилищного строительства	Ж2	0,4500	г. Химки
266	50:10:0020306:60	для малоэтажного и коттеджного строительства	Ж2	0,4777	г. Химки
267	50:10:0020306:65	для малоэтажного и коттеджного строительства	Ж2	1,0434	г. Химки
268	50:10:0020305:321	для малоэтажного и коттеджного строительства	Ж2	1,2691	г. Химки
269	50:10:0020305:85	для малоэтажного и коттеджного строительства	Ж2	1,2980	г. Химки
270	50:10:0020306:59	для малоэтажного и коттеджного строительства	Ж2	1,4818	г. Химки
271	50:10:0020306:67	для малоэтажного и коттеджного строительства	Ж2	4,2777	г. Химки
272	50:09:0070401:3109	для размещения, обслуживания и эксплуатации опоры №12 ВЛ 110 кВ "Мцыри-Алабушево"/№14 ВЛ 110 кВ "Бакеево-Мцыри"	Ж2	0,0101	д. Брехово
273	50:09:0070702:1500	для размещения, обслуживания и эксплуатации опоры №6 ВЛ 110 кВ "Омега-Эра 1 и 2 (двухцепная)"	Ж2	0,0018	д. Лугинино
274	50:09:0070702:1497	для размещения, обслуживания и эксплуатации опоры №6 ВЛ 110 кВ "Омега-Бакеево 1 и 2 (двухцепная)"	Ж2	0,0018	д. Лугинино
275	50:09:0070417:4081	Коммунальное обслуживание	Ж2	0,0003	д. Юрлово
276	50:09:0070414:1347	Коммунальное обслуживание	Ж2	0,0187	д. Юрлово
277	50:09:0060607:333	для размещения, обслуживания и эксплуатации опоры №102 ВЛ 110 кВ "Сигма-Эра" с отпайкой на ПС "Время"/№106 ВЛ 110 кВ	Ж2	0,0018	п. Подсобное Хозяйство Санатория им. Артема
278	50:10:0060216:1145	коммунальное обслуживание	К	0,7524	г. Химки
279	50:10:0060215:385	коммунальное обслуживание	К	0,9101	г. Химки
280	50:10:0010303:35	для эксплуатации станции технического обслуживания	М1	0,6600	г. Химки
281	50:10:0010405:69	Для обслуживания и эксплуатации газопровода	О1	0,0004	г. Химки
282	50:10:0080104:34	Объекты придорожного сервиса	О1	0,0977	г. Химки
283	50:10:0080104:33	Объекты придорожного сервиса	О1	0,1023	г. Химки
284	50:10:0020402:299	для размещения и использования мини-гостиницы	О1	0,1500	г. Химки
285	50:10:0000000:17300	Для строительства и эксплуатации гостиничного, административного и торгового комплекса	О1	2,1320	г. Химки
286	50:10:0020803:1296	для строительства и эксплуатации гостиничного комплекса	О1	2,6674	г. Химки
287	50:10:0030102:7	для строительства и эксплуатации гостиничного комплекса	О1	2,8200	г. Химки
288	50:10:0010405:20	для строительства торгового комплекса в рамках программы развития МКАД	О1	3,1190	г. Химки
289	50:10:0000000:17301	Для строительства и эксплуатации гостиничного, административного и торгового комплекса	О1	3,8866	г. Химки
290	50:10:0000000:17299	Для строительства и эксплуатации гостиничного, административного и торгового комплекса	О1	3,9914	г. Химки

Поз.	Кад номер	ВРИ по документу	ФЗ зона	Площадь, га	Населённый пункт
291	50:09:0070612:569	для строительства горнолыжной базы и детской спортивной школы по горнолыжному спорту и зоны отдыха	O1	0,1886	д. Голиково
292	50:09:0070612:605	Для строительства горнолыжной базы и детской спортивной школы по горнолыжному спорту и зоны отдыха, вспомогательный вид разрешенного использования - Магазины, общественное питание, обслуживание автотранспорта	O1	0,2743	д. Голиково
293	50:09:0070612:327	для строительства горнолыжной базы и детской спортивной школы по горнолыжному спорту и зоны отдыха	O1	0,6572	д. Голиково
294	50:09:0070612:608	для строительства горнолыжной базы и детской спортивной школы по горнолыжному спорту и зоны отдыха	O1	0,9974	д. Голиково
295	50:09:0070614:22	для размещения производственных и административных зданий, строений, сооружений и обслуживающих их объектов (административно-торгового и складского комплекса)	O1	1,0813	д. Голиково
296	50:09:0070612:566	для строительства горнолыжной базы и детской спортивной школы по горнолыжному спорту и зоны отдыха	O1	1,2803	д. Голиково
297	50:09:0070612:564	для строительства горнолыжной базы и детской спортивной школы по горнолыжному спорту и зоны отдыха	O1	2,0320	д. Голиково
298	50:09:0070612:567	для строительства горнолыжной базы и детской спортивной школы по горнолыжному спорту и зоны отдыха	O1	3,7000	д. Голиково
299	50:09:0060607:83	общественно-деловое и гражданское строительство	O1	0,1800	д. Елино
300	50:09:0060607:500	для размещения оптово-розничного рынка товаров народного потребления и бытовых услуг населению	O1	0,2108	д. Елино
301	50:09:0060607:1801	для размещения оптово-розничного рынка товаров народного потребления и бытовых услуг населению	O1	0,2233	д. Елино
302	50:09:0060510:2734	для размещения складского торгового комплекса строительных материалов и товаров для дома и дачи	O1	0,2507	д. Елино
303	50:09:0060607:1800	для размещения оптово-розничного рынка товаров народного потребления и бытовых услуг населению	O1	0,2686	д. Елино
304	50:09:0060607:118	под строительство офисного здания	O1	0,3000	д. Елино
305	50:09:0060607:227	Для благоустройства территории	O1	0,3024	д. Елино
306	50:09:0060607:84	общественно-деловое и гражданское строительство	O1	0,3200	д. Елино
307	50:09:0060607:195	для общественно-делового и гражданского строительства (под размещение административно-офисных зданий)	O1	0,4169	д. Елино
308	50:09:0060607:499	для размещения оптово-розничного рынка товаров народного потребления и бытовых услуг населению	O1	0,4919	д. Елино
309	50:09:0060607:193	для общественно-делового и гражданского строительства (под размещение административно-офисных зданий)	O1	1,2011	д. Елино
310	50:09:0060510:2632	для размещения объектов торгово-административного, производственно-складского назначения, общественного питания и придорожного сервиса	O1	4,1601	д. Елино
311	50:09:0060510:2735	для размещения складского торгового комплекса строительных материалов и товаров для дома и дачи	O1	4,7493	д. Елино
312	50:09:0060510:2663	для размещения многофункционального административно-торгового (складского) комплекса	O1	0,5778	д. Черная Грязь
313	50:09:0060510:86	для размещения промышленных объектов	O1	4,7000	д. Черная Грязь

Поз.	Кад номер	ВРИ по документу	ФЗ зона	Площадь, га	Населённый пункт
		(размещение торгово-складского комплекса)			
314	50:09:0060510:2662	для размещения многофункционального административно-торгового (складского) комплекса	О1	6,7670	д. Черная Грязь
315	50:09:0060510:87	для размещения промышленных объектов (размещение торгово-складского комплекса)	О1	13,3064	д. Черная Грязь
316	50:09:0060736:334	под размещение свободной экономической зоны	О1	1,6544	с. Чашниково
317	50:10:0080104:2	Для эксплуатации существующих зданий и сооружений	О2	15,1000	г. Химки
318	50:10:0010405:97	для обслуживания и эксплуатации газопровода	О3	0,0002	г. Химки
319	50:10:0010405:84	для обслуживания и эксплуатации газопровода	П	0,0004	г. Химки
320	50:10:0030101:2	для эксплуатации существующих зданий и сооружений	П	0,0943	г. Химки
321	50:10:0030101:1446	7.1 Железнодорожный транспорт	П	0,0964	г. Химки
322	50:10:0030101:1416	для строительства и эксплуатации общественно-делового центра	П	0,1184	г. Химки
323	50:10:0030101:26	Для размещения производства по изготовлению керамзитовых блоков, складов и автосервиса	П	0,2500	г. Химки
324	50:10:0030101:7	для строительства складского комплекса	П	0,3397	г. Химки
325	50:10:0020803:7	для организации и эксплуатации таможенного склада	П	0,4000	г. Химки
326	50:10:0020902:151	Для производства и переработки с/х продукции, производства, упаковки и складского хранения	П	0,4233	г. Химки
327	50:10:0010304:154	Для эксплуатации существующих зданий	П	0,4863	г. Химки
328	50:10:0030101:46	для размещения административно-бытового, производственного и складского комплекса	П	0,4900	г. Химки
329	50:10:0030101:47	для размещения производственного и складского комплекса	П	0,4900	г. Химки
330	50:10:0020902:143	Для эксплуатации существующих зданий и сооружений	П	0,5248	г. Химки
331	50:10:0020902:152	Для производства и переработки с/х продукции, производства, упаковки и складского хранения	П	0,7234	г. Химки
332	50:10:0030101:1415	для строительства и эксплуатации общественно-делового центра	П	0,7725	г. Химки
333	50:10:0020902:9	для строительства производственно-складских помещений	П	0,7890	г. Химки
334	50:10:0030101:9	для эксплуатации зданий и сооружений	П	0,8600	г. Химки
335	50:10:0030101:992	для строительства и эксплуатации общественно-делового центра	П	0,8909	г. Химки
336	50:10:0020703:8	Для размещения производственных и административных зданий, строений, сооружений и обслуживающих их объектов	П	1,4700	г. Химки
337	50:10:0020803:24	Для строительства и эксплуатации гостинично-складского комплекса	П	1,5700	г. Химки
338	50:10:0030101:51	для эксплуатации существующих зданий и сооружений	П	1,7100	г. Химки
339	50:10:0030101:6	для строительства производственной, складской и транспортной базы	П	1,7731	г. Химки
340	50:10:0020902:144	Для эксплуатации существующих зданий и сооружений	П	1,8252	г. Химки
341	50:10:0020703:10	Для использования	П	1,9500	г. Химки
342	50:10:0020703:6	Для размещения производственных зданий	П	2,4000	г. Химки
343	50:10:0020902:150	Для производства и переработки с/х продукции, производства, упаковки и складского хранения	П	2,6633	г. Химки
344	50:10:0020803:15	для строительства и эксплуатации зданий и сооружений административного, производственного и складского назначения	П	2,9100	г. Химки
345	50:10:0030101:1082	для эксплуатации зданий и сооружений	П	3,0906	г. Химки
346	50:10:0010304:153	Производственная деятельность, Склады, Ремонт автомобилей	П	4,7446	г. Химки
347	50:10:0020803:14	для государственных надобностей	П	11,6639	г. Химки
348	50:10:0030101:1447	для производственных целей	П	12,7905	г. Химки
349	50:10:0030101:1397	для производственных целей	П	12,8868	г. Химки
350	50:09:0060607:334	для размещения, обслуживания и эксплуатации опоры №108 ВЛ 110 кВ "Сигма-Эра" с отпайкой на ПС "Время"/№112 ВЛ 110 кВ "Менделеево-	П	0,0018	д. Елино

Поз.	Кад номер	ВРИ по документу	ФЗ зона	Площадь, га	Населённый пункт
		Эра" с отпайкой на ПС "Время"			
351	50:09:0060607:133	под размещение артезианной и ГРП	П	0,0045	д. Елино
352	50:09:0060510:7	под размещение административного корпуса, выставочного зала и покрасочного цеха	П	0,4201	д. Елино
353	50:09:0060503:103	для размещения промышленных объектов	П	0,0296	д. Черная Грязь
354	50:09:0060503:423	для размещения промышленных объектов	П	0,0303	д. Черная Грязь
355	50:09:0060503:424	для размещения промышленных объектов	П	0,0401	д. Черная Грязь
356	50:09:0060736:37	для строительства торгово-терминального комплекса	П	16,0384	с. Чашниково
357	50:10:0020903:21	для строительства автомобильной дороги федерального значения	Р1	0,1437	г. Химки
358	50:10:0010405:64	Для размещения (строительство и эксплуатация) производственно-складского комплекса	Р1	0,2934	г. Химки
359	50:10:0020803:157	для эксплуатации существующего кладбища	СП1	2,6651	г. Химки
360	50:10:0020903:20	для строительства автомобильной дороги федерального значения	СП4	0,1589	г. Химки
361	50:10:0020903:7	Для строительства и эксплуатации автомобильной дороги федерального значения	СП4	1,5844	г. Химки
362	50:10:0030101:18	Для расквартирования части личного состава	СП5	4,3500	г. Химки
363	50:10:0080301:24	Для организации рыбхоза и филиала гостиницы "Агропромхима", а также для других хозяйственных нужд путем строительства необходимых зданий, сооружений и дорог	СХ1	10,7000	г. Химки
364	50:09:0070707:100	для размещения, обслуживания и эксплуатации опоры №35 ЛЭП 110 кВ "Подрезково-Октябрьская"/№58 ВЛ 110 кВ "Планерная-Октябрьская"	СХ1	0,0079	д. Подолино
365	50:10:0010402:304	Для садоводства	СХ2	0,0652	г. Химки
366	50:10:0020901:856	Для садоводства	СХ2	0,0800	г. Химки
367	50:10:0010402:151	Для садоводства	СХ2	0,0807	г. Химки
368	50:10:0020803:1241	Автомобильный транспорт	Т1	0,0006	г. Химки
369	50:09:0070614:258	Под размещение административно-складских зданий и производство конструкций из ПВХ и алюминия	Т1	0,0050	г. Химки
370	50:10:0030101:1081	автомобильный транспорт	Т1	0,0090	г. Химки
371	50:10:0030101:1395	Автомобильный транспорт	Т1	0,0097	г. Химки
372	50:10:0030101:34	для строительства и эксплуатации мини-магазина	Т1	0,0102	г. Химки
373	50:09:0070614:264	Под размещение административно-складских зданий и производство конструкций из ПВХ и алюминия	Т1	0,0141	г. Химки
374	50:10:0020402:2130	Автомобильный транспорт	Т1	0,0152	г. Химки
375	50:10:0020703:4	Для размещения и эксплуатации кафе	Т1	0,0185	г. Химки
376	50:10:0020803:1290	Автомобильный транспорт	Т1	0,0337	г. Химки
377	50:10:0030101:1046	Автомобильный транспорт (7.2)	Т1	0,0469	г. Химки
378	50:09:0070614:228	для размещения кабельной линии	Т1	0,0571	г. Химки
379	50:10:0030101:1505	7.1 Железнодорожный транспорт	Т1	0,0675	г. Химки
380	50:10:0020803:1297	для строительства и эксплуатации гостиничного комплекса	Т1	0,1526	г. Химки
381	50:10:0030102:376	Улично-дорожная сеть	Т1	0,2779	г. Химки
382	50:10:0030101:1427	Автомобильный транспорт	Т1	0,3061	г. Химки
383	50:10:0010405:8	Для строительства АЗС	Т1	0,4000	г. Химки
384	50:10:0030101:1396	Автомобильный транспорт	Т1	1,0516	г. Химки
385	50:10:0010201:1772	для проектирования и строительства многофункционального вокзального комплекса с транспортно-пересадочным узлом	Т1	1,6553	г. Химки
386	50:09:0060710:904	Автомобильный транспорт	Т1	0,0209	д. Носово
387	50:09:0060710:897	Автомобильный транспорт	Т1	0,0553	д. Носово
388	50:09:0060710:901	Автомобильный транспорт	Т1	0,0725	д. Носово
389	50:09:0060710:899	Автомобильный транспорт	Т1	0,0732	д. Носово
390	50:09:0060710:903	Автомобильный транспорт	Т1	0,0889	д. Носово
391	50:09:0000000:193779	Автомобильный транспорт	Т1	0,2119	д. Носово
392	50:09:0060736:1114	Автомобильный транспорт	Т1	0,2146	д. Носово
393	50:09:0060710:942	Автомобильный транспорт	Т1	0,2723	д. Носово
394	50:09:0000000:426	Для размещения автодороги	Т1	0,1197	д. Пикино
395	50:09:0000000:194995	Автомобильный транспорт	Т1	0,0599	д. Федоровка

Поз.	Кад номер	ВРИ по документу	ФЗ зона	Площадь, га	Населённый пункт
396	50:09:0060503:17	под размещение АЗС с комплексом услуг дорожного сервиса	Т1	0,4184	д. Черная Грязь
397	50:09:0060503:65	для организации въезда-выезда и стоянки легкового автотранспорта	Т1	0,9189	д. Черная Грязь
398	50:09:0070414:1346	Уличнодорожная сеть	Т1	0,0360	д. Юрлово
399	50:09:0000000:193657	Автомобильный транспорт	Т1	0,9616	с. Чашниково
400	50:10:0030101:56	для производственных целей	Т3	0,1524	г. Химки
401	50:10:0030101:1403	среднее и высшее профессиональное образование, обеспечение научной деятельности, для прочих специальных целей	Т3	3,8318	г. Химки
			ИТОГО:	255,1538	
<i>Земли сельскохозяйственного назначения</i>					
1	50:10:0010401:448	для ведения садоводства	Ж1	0,0995	г. Химки
2	50:09:0070603:777	Для дачного строительства	Ж1	0,0070	д. Брехово
3	50:09:0070603:786	Для дачного строительства	Ж1	0,0070	д. Брехово
4	50:09:0070603:782	Для дачного строительства	Ж1	0,0087	д. Брехово
5	50:09:0070603:787	Для дачного строительства	Ж1	0,0087	д. Брехово
6	50:09:0070603:781	Для дачного строительства	Ж1	0,0098	д. Брехово
7	50:09:0070603:785	Для дачного строительства	Ж1	0,0100	д. Брехово
8	50:09:0070603:779	Для дачного строительства	Ж1	0,0100	д. Брехово
9	50:09:0070603:794	Для дачного строительства	Ж1	0,0101	д. Брехово
10	50:09:0070603:788	Для дачного строительства	Ж1	0,0125	д. Брехово
11	50:09:0070603:783	Для дачного строительства	Ж1	0,0126	д. Брехово
12	50:09:0070603:844	Для дачного строительства	Ж1	0,0138	д. Брехово
13	50:09:0070603:795	Для дачного строительства	Ж1	0,0146	д. Брехово
14	50:09:0070603:789	Для дачного строительства	Ж1	0,0147	д. Брехово
15	50:09:0070603:843	Для дачного строительства	Ж1	0,0162	д. Брехово
16	50:09:0070603:834	Для дачного строительства	Ж1	0,0179	д. Брехово
17	50:09:0070603:784	Для дачного строительства	Ж1	0,0196	д. Брехово
18	50:09:0070603:811	Для дачного строительства	Ж1	0,0200	д. Брехово
19	50:09:0070603:814	Для дачного строительства	Ж1	0,0200	д. Брехово
20	50:09:0070603:813	Для дачного строительства	Ж1	0,0200	д. Брехово
21	50:09:0070603:812	Для дачного строительства	Ж1	0,0200	д. Брехово
22	50:09:0070603:824	Для дачного строительства	Ж1	0,0200	д. Брехово
23	50:09:0070603:823	Для дачного строительства	Ж1	0,0200	д. Брехово
24	50:09:0070603:822	Для дачного строительства	Ж1	0,0200	д. Брехово
25	50:09:0070603:821	Для дачного строительства	Ж1	0,0200	д. Брехово
26	50:09:0070603:865	Для дачного строительства	Ж1	0,0205	д. Брехово
27	50:09:0070603:853	Для дачного строительства	Ж1	0,0207	д. Брехово
28	50:09:0070603:778	Для дачного строительства	Ж1	0,0281	д. Брехово
29	50:09:0070603:820	Для дачного строительства	Ж1	0,0308	д. Брехово
30	50:09:0070603:833	Для дачного строительства	Ж1	0,0314	д. Брехово
31	50:09:0070603:888	Для дачного строительства	Ж1	0,0320	д. Брехово
32	50:09:0070603:882	Для дачного строительства	Ж1	0,0341	д. Брехово
33	50:09:0070603:808	Для дачного строительства	Ж1	0,0430	д. Брехово
34	50:09:0070603:876	Для дачного строительства	Ж1	0,0441	д. Брехово
35	50:09:0070603:832	Для дачного строительства	Ж1	0,0468	д. Брехово
36	50:09:0070603:887	Для дачного строительства	Ж1	0,0483	д. Брехово
37	50:09:0070603:864	Для дачного строительства	Ж1	0,0499	д. Брехово
38	50:09:0070603:881	Для дачного строительства	Ж1	0,0500	д. Брехово
39	50:09:0070603:893	Для дачного строительства	Ж1	0,0513	д. Брехово
40	50:09:0070603:875	Для дачного строительства	Ж1	0,0537	д. Брехово
41	50:09:0070603:883	Для дачного строительства	Ж1	0,0600	д. Брехово
42	50:09:0070603:889	Для дачного строительства	Ж1	0,0600	д. Брехово
43	50:09:0070603:895	Для дачного строительства	Ж1	0,0600	д. Брехово
44	50:09:0070603:1087	Для дачного строительства	Ж1	0,0644	д. Брехово
45	50:09:0070603:894	Для дачного строительства	Ж1	0,0677	д. Брехово
46	50:09:0070603:1063	Для дачного строительства	Ж1	0,0756	д. Брехово
47	50:09:0070603:1060	Для дачного строительства	Ж1	0,0876	д. Брехово
48	50:09:0070603:1059	Для дачного строительства	Ж1	0,0883	д. Брехово
49	50:09:0070603:807	Для дачного строительства	Ж1	0,0907	д. Брехово
50	50:09:0070603:1061	Для дачного строительства	Ж1	0,0943	д. Брехово
51	50:09:0070603:1062	Для дачного строительства	Ж1	0,0943	д. Брехово
52	50:09:0070603:964	Для дачного строительства	Ж1	0,0974	д. Брехово
53	50:09:0070603:1089	Для дачного строительства	Ж1	0,1068	д. Брехово

Поз.	Кад номер	ВРИ по документу	ФЗ зона	Площадь, га	Населённый пункт
54	50:09:0070603:1088	Для дачного строительства	Ж1	0,1070	д. Брехово
55	50:09:0070603:1090	Для дачного строительства	Ж1	0,1070	д. Брехово
56	50:09:0070603:945	Для дачного строительства	Ж1	0,1077	д. Брехово
57	50:09:0070603:1047	Для дачного строительства	Ж1	0,1158	д. Брехово
58	50:09:0070603:985	Для дачного строительства	Ж1	0,1195	д. Брехово
59	50:09:0070603:1050	Для дачного строительства	Ж1	0,1198	д. Брехово
60	50:09:0070603:1052	Для дачного строительства	Ж1	0,1198	д. Брехово
61	50:09:0070603:1051	Для дачного строительства	Ж1	0,1199	д. Брехово
62	50:09:0070603:1049	Для дачного строительства	Ж1	0,1200	д. Брехово
63	50:09:0070603:1053	Для дачного строительства	Ж1	0,1200	д. Брехово
64	50:09:0070603:1048	Для дачного строительства	Ж1	0,1207	д. Брехово
65	50:09:0070603:943	Для дачного строительства	Ж1	0,1231	д. Брехово
66	50:09:0070603:1054	Для дачного строительства	Ж1	0,1244	д. Брехово
67	50:09:0070603:951	Для дачного строительства	Ж1	0,1344	д. Брехово
68	50:09:0070603:942	Для дачного строительства	Ж1	0,1504	д. Брехово
69	50:09:0070603:949	Для дачного строительства	Ж1	0,1566	д. Брехово
70	50:09:0070603:806	Для дачного строительства	Ж1	34,5250	д. Брехово
71	50:10:0020301:54	Для огородничества	Ж2	0,0381	г. Химки
72	50:10:0020301:53	под огород	Ж2	0,0382	г. Химки
73	50:10:0050137:133	для садоводства	Ж2	0,0382	г. Химки
74	50:10:0010402:1403	для садоводства	Ж2	0,0520	г. Химки
75	50:10:0010402:1404	для садоводства	Ж2	0,0520	г. Химки
76	50:10:0020202:207	Для садоводства	Ж2	0,0914	г. Химки
77	50:10:0020202:581	для садоводства	Ж2	0,0934	г. Химки
78	50:10:0020202:555	для садоводства	Ж2	0,0934	г. Химки
79	50:10:0020202:203	Для садоводства	Ж2	0,0936	г. Химки
80	50:10:0020202:205	Для садоводства	Ж2	0,0937	г. Химки
81	50:10:0020202:201	Для садоводства	Ж2	0,0938	г. Химки
82	50:10:0020202:198	Для садоводства	Ж2	0,0941	г. Химки
83	50:10:0020202:202	Для садоводства	Ж2	0,0943	г. Химки
84	50:10:0020202:133	для садоводства	Ж2	0,0949	г. Химки
85	50:10:0020202:554	для садоводства	Ж2	0,0950	г. Химки
86	50:10:0020202:196	Для садоводства	Ж2	0,0950	г. Химки
87	50:10:0020202:197	Для садоводства	Ж2	0,0953	г. Химки
88	50:10:0020202:579	для садоводства	Ж2	0,0985	г. Химки
89	50:10:0020202:580	для садоводства	Ж2	0,0986	г. Химки
90	50:10:0020202:421	для садоводства	Ж2	0,0990	г. Химки
91	50:10:0020202:10	Для садоводства	Ж2	0,0992	г. Химки
92	50:10:0020202:571	для садоводства	Ж2	0,0994	г. Химки
93	50:10:0020202:112	Для садоводства	Ж2	0,0996	г. Химки
94	50:10:0020202:63	Для садоводства	Ж2	0,0996	г. Химки
95	50:10:0020202:565	для садоводства	Ж2	0,0998	г. Химки
96	50:10:0020202:208	Для садоводства	Ж2	0,0999	г. Химки
97	50:10:0020202:569	для садоводства	Ж2	0,0999	г. Химки
98	50:10:0020202:560	для садоводства	Ж2	0,1000	г. Химки
99	50:10:0020202:578	для садоводства	Ж2	0,1000	г. Химки
100	50:10:0020202:87	Для садоводства	Ж2	0,1001	г. Химки
101	50:10:0020202:582	для садоводства	Ж2	0,1001	г. Химки
102	50:10:0020202:88	Для садоводства	Ж2	0,1002	г. Химки
103	50:10:0020202:84	Для садоводства	Ж2	0,1002	г. Химки
104	50:10:0020202:206	Для садоводства	Ж2	0,1003	г. Химки
105	50:10:0020202:556	для садоводства	Ж2	0,1003	г. Химки
106	50:10:0020202:570	для садоводства	Ж2	0,1003	г. Химки
107	50:10:0020202:564	для садоводства	Ж2	0,1004	г. Химки
108	50:10:0020202:204	Для садоводства	Ж2	0,1006	г. Химки
109	50:10:0020202:12	Для садоводства	Ж2	0,1007	г. Химки
110	50:10:0020202:199	Для садоводства	Ж2	0,1008	г. Химки
111	50:10:0020202:584	для садоводства	Ж2	0,1008	г. Химки
112	50:10:0020202:572	для садоводства	Ж2	0,1038	г. Химки
113	50:10:0020202:559	для садоводства	Ж2	0,1073	г. Химки
114	50:10:0020202:577	для садоводства	Ж2	0,1087	г. Химки
115	50:10:0020202:605	для садоводства	Ж2	0,1093	г. Химки
116	50:10:0020202:104	Для садоводства	Ж2	0,1104	г. Химки
117	50:10:0020202:575	для садоводства	Ж2	0,1172	г. Химки
118	50:10:0020202:214	Для садоводства	Ж2	0,1230	г. Химки

Поз.	Кад номер	ВРИ по документу	ФЗ зона	Площадь, га	Населённый пункт
119	50:10:0020202:200	Для садоводства	Ж2	0,1260	г. Химки
120	50:10:0020202:561	для садоводства	Ж2	0,1342	г. Химки
121	50:10:0080103:9	для индивидуального дачного строительства	Ж2	0,1477	г. Химки
122	50:10:0020202:231	Для садоводства	Ж2	0,1504	г. Химки
123	50:09:0070410:663	Для индивидуального жилищного строительства	Ж2	0,1376	д. Большаково
124	50:09:0070410:652	для индивидуального жилищного строительства	Ж2	0,1498	д. Большаково
125	50:09:0070604:218	для ведения личного подсобного хозяйства (полевой)	Ж2	0,1800	д. Большаково
126	50:09:0070401:339	для объектов дачной застройки	Ж2	0,0916	д. Брехово
127	50:09:0070601:59	для ведения личного подсобного хозяйства	Ж2	0,1000	д. Брехово
128	50:09:0070601:58	для индивидуального жилищного строительства	Ж2	0,1252	д. Брехово
129	50:09:0060423:537	под индивидуальное садоводство	Ж2	0,0803	д. Веревское
130	50:09:0060423:16	для индивидуального жилищного строительства	Ж2	0,1000	д. Веревское
131	50:09:0060702:171	Для садоводства	Ж2	0,1200	д. Владычино
132	50:09:0060702:169	Для садоводства	Ж2	0,1235	д. Владычино
133	50:09:0060702:36	для индивидуального жилищного строительства	Ж2	0,1500	д. Владычино
134	50:09:0060702:59	для индивидуального жилищного строительства	Ж2	0,1500	д. Владычино
135	50:09:0070608:967	Для ведения личного подсобного хозяйства	Ж2	0,0365	д. Голиково
136	50:09:0000000:163375	Для индивидуального жилищного строительства	Ж2	0,1160	д. Голиково
137	50:09:0070608:904	Для индивидуального жилищного строительства	Ж2	0,1200	д. Голиково
138	50:09:0070612:99	для индивидуального жилищного строительства	Ж2	0,1530	д. Голиково
139	50:09:0060604:445	для ведения личного подсобного хозяйства (полевой)	Ж2	0,1200	д. Елино
140	50:09:0060604:428	для ведения личного подсобного хозяйства (полевой)	Ж2	0,1703	д. Елино
141	50:09:0060736:329	Для ведения личного подсобного хозяйства	Ж2	0,0290	д. Жигалово
142	50:09:0060736:330	Для ведения личного подсобного хозяйства	Ж2	0,0600	д. Жигалово
143	50:09:0060704:557	Для ведения личного подсобного хозяйства	Ж2	0,0852	д. Жигалово
144	50:09:0060420:78	Для садоводства	Ж2	0,0060	д. Клушино
145	50:09:0060420:75	Для садоводства	Ж2	0,0101	д. Клушино
146	50:09:0060420:77	Для садоводства	Ж2	0,0200	д. Клушино
147	50:09:0060422:120	Для индивидуального жилищного строительства	Ж2	0,0240	д. Клушино
148	50:09:0060420:68	Для садоводства	Ж2	0,0268	д. Клушино
149	50:09:0060420:635	для садоводства	Ж2	0,0312	д. Клушино
150	50:09:0060418:502	Для садоводства	Ж2	0,0689	д. Клушино
151	50:09:0060420:547	Для садоводства	Ж2	0,0690	д. Клушино
152	50:09:0060420:546	Для ведения садоводства	Ж2	0,0690	д. Клушино
153	50:09:0060420:545	Для ведения садоводства	Ж2	0,0690	д. Клушино
154	50:09:0060420:114	Для садоводства	Ж2	0,0690	д. Клушино
155	50:09:0060420:113	Для садоводства	Ж2	0,0690	д. Клушино
156	50:09:0060420:320	Для ведения садоводства	Ж2	0,0691	д. Клушино
157	50:09:0060420:127	Для садоводства	Ж2	0,0696	д. Клушино
158	50:09:0060420:595	для садоводства	Ж2	0,0697	д. Клушино
159	50:09:0060420:93	Для садоводства	Ж2	0,0700	д. Клушино
160	50:09:0060420:69	Для садоводства	Ж2	0,0700	д. Клушино
161	50:09:0060420:105	Для садоводства	Ж2	0,0701	д. Клушино
162	50:09:0060420:100	Для садоводства	Ж2	0,0810	д. Клушино
163	50:09:0060420:395	Для ведения садоводства	Ж2	0,0894	д. Клушино
164	50:09:0060420:63	Для садоводства	Ж2	0,0902	д. Клушино
165	50:09:0060420:56	Для садоводства	Ж2	0,1200	д. Клушино
166	50:09:0060420:573	для строительства дома с сезонным проживанием	Ж2	0,1200	д. Клушино
167	50:09:0060420:87	Для садоводства	Ж2	0,1206	д. Клушино
168	50:09:0060420:76	Для садоводства	Ж2	0,1300	д. Клушино
169	50:09:0060420:74	Для садоводства	Ж2	0,1401	д. Клушино
170	50:09:0060420:61	Для садоводства	Ж2	0,1438	д. Клушино
171	50:09:0060420:79	Для индивидуального жилищного строительства	Ж2	0,1480	д. Клушино
172	50:09:0060420:89	Для садоводства	Ж2	0,1500	д. Клушино
173	50:09:0060420:8	Для садоводства	Ж2	0,1501	д. Клушино
174	50:09:0060420:411	под строительство индивидуального жилого дома	Ж2	0,1501	д. Клушино
175	50:09:0060420:412	Под индивидуальное жилищное строительство	Ж2	0,1502	д. Клушино
176	50:09:0060420:119	Для садоводства	Ж2	0,2002	д. Клушино
177	50:09:0060420:601	для ведения личного подсобного хозяйства (полевой)	Ж2	0,2500	д. Клушино

Поз.	Кад номер	ВРИ по документу	ФЗ зона	Площадь, га	Населённый пункт
178	50:09:0060420:29	Для ведения личного подсобного хозяйства	Ж2	0,2700	д. Клушино
179	50:09:0060708:2671	Для индивидуального жилищного строительства	Ж2	0,0187	д. Лунево
180	50:09:0060708:130	Для ведения личного подсобного хозяйства	Ж2	0,0400	д. Лунево
181	50:09:0060708:128	для ведения личного подсобного хозяйства	Ж2	0,0600	д. Лунево
182	50:09:0060708:93	для ведения личного подсобного хозяйства	Ж2	0,0601	д. Лунево
183	50:09:0060708:132	для индивидуального жилищного строительства	Ж2	0,0696	д. Лунево
184	50:09:0060708:115	для ведения личного подсобного хозяйства	Ж2	0,0750	д. Лунево
185	50:09:0060708:96	для ведения личного подсобного хозяйства	Ж2	0,1011	д. Лунево
186	50:09:0060708:99	для индивидуального жилищного строительства	Ж2	0,1200	д. Лунево
187	50:09:0060708:77	для индивидуального жилищного строительства	Ж2	0,1200	д. Лунево
188	50:09:0060708:131	для ведения личного подсобного хозяйства	Ж2	0,1250	д. Лунево
189	50:09:0060708:2672	Для индивидуального жилищного строительства	Ж2	0,1316	д. Лунево
190	50:09:0060708:75	для индивидуального жилищного строительства	Ж2	0,1500	д. Лунево
191	50:09:0060708:368	для индивидуального жилищного строительства	Ж2	0,1500	д. Лунево
192	50:09:0060708:79	для индивидуального жилищного строительства	Ж2	0,1542	д. Лунево
193	50:09:0060708:367	для ведения личного подсобного хозяйства	Ж2	0,2000	д. Лунево
194	50:09:0060708:135	для ведения личного подсобного хозяйства	Ж2	0,2200	д. Лунево
195	50:09:0060708:2670	Для индивидуального жилищного строительства	Ж2	0,3256	д. Лунево
196	50:09:0060701:3577	Для ведения личного подсобного хозяйства	Ж2	0,1100	д. Мышецкое
197	50:09:0060703:142	для индивидуального жилищного строительства	Ж2	0,1200	д. Мышецкое
198	50:09:0060701:3578	Для ведения личного подсобного хозяйства	Ж2	0,1400	д. Мышецкое
199	50:09:0060703:176	Магазины	Ж2	0,1500	д. Мышецкое
200	50:09:0060703:334	для индивидуального жилищного строительства	Ж2	0,1500	д. Мышецкое
201	50:09:0060701:1764	Под индивидуальное жилищное строительство	Ж2	0,1576	д. Мышецкое
202	50:09:0060703:330	Для ведения личного подсобного хозяйства	Ж2	0,2230	д. Мышецкое
203	50:09:0070406:121	для ведения личного подсобного хозяйства	Ж2	0,0300	д. Николо-Черкизово
204	50:09:0070406:29	для индивидуального жилищного строительства	Ж2	0,0500	д. Николо-Черкизово
205	50:09:0070406:128	для ведения личного подсобного хозяйства	Ж2	0,0500	д. Николо-Черкизово
206	50:09:0070406:1648	для индивидуального жилищного строительства	Ж2	0,0550	д. Николо-Черкизово
207	50:09:0070406:677	для ведения личного подсобного хозяйства	Ж2	0,0700	д. Николо-Черкизово
208	50:09:0070406:79	Для ведения садоводства	Ж2	0,0700	д. Николо-Черкизово
209	50:09:0070406:124	для ведения личного подсобного хозяйства	Ж2	0,0800	д. Николо-Черкизово
210	50:09:0070406:87	для ведения личного подсобного хозяйства	Ж2	0,0800	д. Николо-Черкизово
211	50:09:0070406:7	для индивидуального жилищного строительства	Ж2	0,0839	д. Николо-Черкизово
212	50:09:0070406:1649	для индивидуального жилищного строительства	Ж2	0,0850	д. Николо-Черкизово
213	50:09:0070406:874	Для садоводства	Ж2	0,0861	д. Николо-Черкизово
214	50:09:0070406:101	для индивидуального жилищного строительства	Ж2	0,0870	д. Николо-Черкизово
215	50:09:0070406:686	для садоводства	Ж2	0,0913	д. Николо-Черкизово
216	50:09:0070406:1537	для садоводства	Ж2	0,0914	д. Николо-Черкизово
217	50:09:0070406:21	Для ведения садоводства	Ж2	0,1000	д. Николо-Черкизово
218	50:09:0070406:687	для садоводства	Ж2	0,1000	д. Николо-Черкизово
219	50:09:0070406:33	для садоводства	Ж2	0,1000	д. Николо-Черкизово
220	50:09:0070406:139	Для садоводства	Ж2	0,1000	д. Николо-Черкизово
221	50:09:0070406:131	для ведения личного подсобного хозяйства	Ж2	0,1010	д. Николо-Черкизово
222	50:09:0070406:1603	Садоводство	Ж2	0,1092	д. Николо-Черкизово
223	50:09:0070406:103	для индивидуального жилищного строительства	Ж2	0,1200	д. Николо-

Поз.	Кад номер	ВРИ по документу	ФЗ зона	Площадь, га	Населённый пункт
					Черкизово
224	50:09:0070406:83	для индивидуального жилищного строительства	Ж2	0,1200	д. Николо-Черкизово
225	50:09:0070406:97	для индивидуального жилищного строительства	Ж2	0,1200	д. Николо-Черкизово
226	50:09:0070406:89	для садоводства	Ж2	0,1349	д. Николо-Черкизово
227	50:09:0070406:112	для ведения личного подсобного хозяйства	Ж2	0,1400	д. Николо-Черкизово
228	50:09:0070406:1533	для ведения личного подсобного хозяйства (полевой)	Ж2	0,1456	д. Николо-Черкизово
229	50:09:0070406:90	для индивидуального жилищного строительства	Ж2	0,1500	д. Николо-Черкизово
230	50:09:0070406:144	для индивидуального жилищного строительства	Ж2	0,1500	д. Николо-Черкизово
231	50:09:0070406:98	для индивидуального жилищного строительства	Ж2	0,1500	д. Николо-Черкизово
232	50:09:0070406:115	для индивидуального жилищного строительства	Ж2	0,1500	д. Николо-Черкизово
233	50:09:0070406:82	для индивидуального жилищного строительства	Ж2	0,1500	д. Николо-Черкизово
234	50:09:0070406:114	для индивидуального жилищного строительства	Ж2	0,1500	д. Николо-Черкизово
235	50:09:0070406:39	для индивидуального жилищного строительства	Ж2	0,1506	д. Николо-Черкизово
236	50:09:0070406:95	для индивидуального жилищного строительства	Ж2	0,1544	д. Николо-Черкизово
237	50:09:0070406:138	для ведения личного подсобного хозяйства	Ж2	0,2500	д. Николо-Черкизово
238	50:09:0070406:13	для индивидуального жилищного строительства	Ж2	0,3000	д. Николо-Черкизово
239	50:09:0000000:191202	ведение садоводства	Ж2	0,0900	д. Носово
240	50:09:0060736:170	Под индивидуальное жилищное строительство	Ж2	0,1485	д. Перепечино
241	50:09:0070605:1688	для ведения личного подсобного хозяйства (полевой)	Ж2	0,1200	д. Подолино
242	50:09:0060804:2221	для ведения личного подсобного хозяйства (полевой)	Ж2	0,0218	д. Поярково
243	50:09:0060804:2216	для ведения личного подсобного хозяйства (полевой)	Ж2	0,0259	д. Поярково
244	50:09:0060804:2219	для ведения личного подсобного хозяйства (полевой)	Ж2	0,0360	д. Поярково
245	50:09:0060703:1037	для ведения личного подсобного хозяйства (полевой)	Ж2	0,0667	д. Поярково
246	50:09:0060804:2407	Для ведения личного подсобного хозяйства	Ж2	0,0770	д. Поярково
247	50:09:0060804:2408	Для ведения личного подсобного хозяйства	Ж2	0,0770	д. Поярково
248	50:09:0060804:1415	для индивидуального строительства с сезонным проживанием	Ж2	0,1200	д. Поярково
249	50:09:0060438:28	Для развития личного подсобного хозяйства с построением садового дома	Ж2	0,1360	д. Поярково
250	50:09:0060804:1528	Для ведения личного подсобного хозяйства	Ж2	0,2035	д. Поярково
251	50:09:0070602:2150	для ведения личного подсобного хозяйства	Ж2	0,0300	д. Рузино
252	50:09:0070602:1227	для ведения личного подсобного хозяйства	Ж2	0,1016	д. Рузино
253	50:09:0070602:58	для ведения личного подсобного хозяйства	Ж2	0,1265	д. Рузино
254	50:09:0070602:1143	Для строительства жилого дома и ведения личного подсобного хозяйства	Ж2	0,1536	д. Рузино
255	50:09:0070412:381	для индивидуального жилищного строительства	Ж2	0,1191	д. Федоровка
256	50:09:0060503:68	Для ведения личного подсобного хозяйства	Ж2	0,1500	д. Черная Грязь
257	50:09:0060705:751	Для ведения личного подсобного хозяйства	Ж2	0,0497	д. Шемякино
258	50:09:0070423:3197	для дачного строительства	Ж2	0,0061	д. Юрлово
259	50:09:0070420:4	для дачного строительства	Ж2	0,0104	д. Юрлово
260	50:09:0070420:1	для дачного строительства	Ж2	0,0113	д. Юрлово
261	50:09:0070420:14	для дачного строительства	Ж2	0,0143	д. Юрлово
262	50:09:0070420:15	для дачного строительства	Ж2	0,0143	д. Юрлово
263	50:09:0070420:11	для дачного строительства	Ж2	0,0143	д. Юрлово
264	50:09:0070420:12	для дачного строительства	Ж2	0,0160	д. Юрлово
265	50:09:0070420:22	для дачного строительства	Ж2	0,0225	д. Юрлово

Поз.	Кад номер	ВРИ по документу	ФЗ зона	Площадь, га	Населённый пункт
266	50:09:0070420:21	для дачного строительства	Ж2	0,0230	д. Юрлово
267	50:09:0070420:19	для дачного строительства	Ж2	0,0244	д. Юрлово
268	50:09:0070617:255	для ведения личного подсобного хозяйства (полевой)	Ж2	0,0299	д. Юрлово
269	50:09:0070420:17	для дачного строительства	Ж2	0,0319	д. Юрлово
270	50:09:0000000:185852	для дачного строительства	Ж2	0,0337	д. Юрлово
271	50:09:0070423:3198	для дачного строительства	Ж2	0,0355	д. Юрлово
272	50:09:0000000:185856	для дачного строительства	Ж2	0,0362	д. Юрлово
273	50:09:0070423:2906	для дачного строительства	Ж2	0,0384	д. Юрлово
274	50:09:0070417:81	Для ведения личного подсобного хозяйства	Ж2	0,0384	д. Юрлово
275	50:09:0070423:2907	для дачного строительства	Ж2	0,0400	д. Юрлово
276	50:09:0000000:185854	для дачного строительства	Ж2	0,0476	д. Юрлово
277	50:09:0070417:136	Для ведения личного подсобного хозяйства	Ж2	0,1100	д. Юрлово
278	50:09:0070417:2273	для индивидуального жилищного строительства	Ж2	0,1207	д. Юрлово
279	50:09:0070417:444	Для ведения личного подсобного хозяйства	Ж2	0,1500	д. Юрлово
280	50:09:0060810:3032	Ведение садоводства	Ж2	0,0400	п. Луново
281	50:09:0060810:3037	Ведение садоводства	Ж2	0,0400	п. Луново
282	50:09:0060810:3036	Ведение садоводства	Ж2	0,0400	п. Луново
283	50:09:0060810:3040	Ведение садоводства	Ж2	0,0400	п. Луново
284	50:09:0060810:3033	Ведение садоводства	Ж2	0,0400	п. Луново
285	50:09:0060810:3026	Ведение садоводства	Ж2	0,0406	п. Луново
286	50:09:0060810:3025	Ведение садоводства	Ж2	0,0406	п. Луново
287	50:09:0060708:2591	для ведения личного подсобного хозяйства (полевой)	Ж2	0,0437	п. Луново
288	50:09:0060810:2983	Ведение садоводства	Ж2	0,0500	п. Луново
289	50:09:0060810:2982	Ведение садоводства	Ж2	0,0500	п. Луново
290	50:09:0060810:2987	Ведение садоводства	Ж2	0,0500	п. Луново
291	50:09:0060810:2988	Ведение садоводства	Ж2	0,0500	п. Луново
292	50:09:0060810:2991	Ведение садоводства	Ж2	0,0500	п. Луново
293	50:09:0060810:2990	для индивидуального жилищного строительства	Ж2	0,0500	п. Луново
294	50:09:0060810:3031	Ведение садоводства	Ж2	0,0504	п. Луново
295	50:09:0060810:2979	Ведение садоводства	Ж2	0,0510	п. Луново
296	50:09:0060810:2996	Ведение садоводства	Ж2	0,0510	п. Луново
297	50:09:0060810:2978	Ведение садоводства	Ж2	0,0515	п. Луново
298	50:09:0060810:3003	Ведение садоводства	Ж2	0,0521	п. Луново
299	50:09:0060810:3011	Ведение садоводства	Ж2	0,0524	п. Луново
300	50:09:0060810:3000	Ведение садоводства	Ж2	0,0528	п. Луново
301	50:09:0060810:2998	Ведение садоводства	Ж2	0,0546	п. Луново
302	50:09:0060810:3005	Ведение садоводства	Ж2	0,0547	п. Луново
303	50:09:0060810:2980	Ведение садоводства	Ж2	0,0549	п. Луново
304	50:09:0060810:3010	Ведение садоводства	Ж2	0,0550	п. Луново
305	50:09:0060810:3004	Ведение садоводства	Ж2	0,0550	п. Луново
306	50:09:0060810:3001	Ведение садоводства	Ж2	0,0550	п. Луново
307	50:09:0060810:2995	Ведение садоводства	Ж2	0,0550	п. Луново
308	50:09:0060810:3030	Ведение садоводства	Ж2	0,0550	п. Луново
309	50:09:0060810:3019	Ведение садоводства	Ж2	0,0550	п. Луново
310	50:09:0060810:3041	Ведение садоводства	Ж2	0,0550	п. Луново
311	50:09:0060810:2981	Ведение садоводства	Ж2	0,0559	п. Луново
312	50:09:0060810:3009	Ведение садоводства	Ж2	0,0565	п. Луново
313	50:09:0060810:2997	Ведение садоводства	Ж2	0,0567	п. Луново
314	50:09:0060810:2993	Ведение садоводства	Ж2	0,0587	п. Луново
315	50:09:0060810:3021	Ведение садоводства	Ж2	0,0608	п. Луново
316	50:09:0060810:3022	Ведение садоводства	Ж2	0,0608	п. Луново
317	50:09:0060810:3012	Ведение садоводства	Ж2	0,0612	п. Луново
318	50:09:0060810:3014	Ведение садоводства	Ж2	0,0612	п. Луново
319	50:09:0060810:3027	Ведение садоводства	Ж2	0,0614	п. Луново
320	50:09:0060810:3006	Ведение садоводства	Ж2	0,0621	п. Луново
321	50:09:0060810:2999	Ведение садоводства	Ж2	0,0621	п. Луново
322	50:09:0060810:2977	Ведение садоводства	Ж2	0,0632	п. Луново
323	50:09:0060810:3015	Ведение садоводства	Ж2	0,0641	п. Луново
324	50:09:0060810:2986	Ведение садоводства	Ж2	0,0642	п. Луново
325	50:09:0060810:2984	Ведение садоводства	Ж2	0,0648	п. Луново
326	50:09:0060810:2985	Ведение садоводства	Ж2	0,0648	п. Луново
327	50:09:0060810:3024	Ведение садоводства	Ж2	0,0661	п. Луново
328	50:09:0060810:3017	Ведение садоводства	Ж2	0,0684	п. Луново

Поз.	Кад номер	ВРИ по документу	ФЗ зона	Площадь, га	Населённый пункт
329	50:09:0060810:3028	Ведение садоводства	Ж2	0,0694	п. Луново
330	50:09:0060810:2992	Ведение садоводства	Ж2	0,0714	п. Луново
331	50:09:0060810:3007	Ведение садоводства	Ж2	0,0716	п. Луново
332	50:09:0060810:2976	Ведение садоводства	Ж2	0,0765	п. Луново
333	50:09:0060810:3053	Ведение садоводства	Ж2	0,0766	п. Луново
334	50:09:0060810:3016	Ведение садоводства	Ж2	0,0770	п. Луново
335	50:09:0060810:3013	Ведение садоводства	Ж2	0,0781	п. Луново
336	50:09:0060810:3029	Ведение садоводства	Ж2	0,0787	п. Луново
337	50:09:0060810:2994	Ведение садоводства	Ж2	0,0797	п. Луново
338	50:09:0060810:3008	Ведение садоводства	Ж2	0,0799	п. Луново
339	50:09:0060810:3002	Ведение садоводства	Ж2	0,0808	п. Луново
340	50:09:0060810:2989	Ведение садоводства	Ж2	0,0814	п. Луново
341	50:09:0060810:3018	Ведение садоводства	Ж2	0,0895	п. Луново
342	50:09:0060810:3020	Ведение садоводства	Ж2	0,0983	п. Луново
343	50:09:0060810:3052	Ведение садоводства	Ж2	0,0999	п. Луново
344	50:09:0060810:3023	Ведение садоводства	Ж2	0,1053	п. Луново
345	50:09:0060810:3050	Ведение садоводства	Ж2	0,1080	п. Луново
346	50:09:0060810:2975	Ведение садоводства	Ж2	0,2206	п. Луново
347	50:09:0060426:340	для ведения личного подсобного хозяйства	Ж2	0,0513	с. Жилино
348	50:10:0020803:1258	Под складские помещения	К	0,4603	г. Химки
349	50:10:0020803:1170	для сельскохозяйственного использования	М1	2,0001	г. Химки
350	50:10:0020803:1171	для сельскохозяйственного использования	М1	2,0008	г. Химки
351	50:09:0070617:585	Гостиничное обслуживание (4.7)	О1	0,4800	д. Голиково
352	50:09:0070617:586	Гостиничное обслуживание (4.7)	О1	0,4824	д. Голиково
353	50:10:0040302:53	Для строительства и эксплуатации производственной базы для хранения, переработки и транспортировки сельскохозяйственной продукции	П	0,0352	г. Химки
354	50:10:0040302:54	Объекты дорожного сервиса, Склад	П	0,4648	г. Химки
355	50:09:0070612:326	Для сельскохозяйственного производства	Р1	0,9407	г. Химки
356	50:10:0020305:19	Для размещения дачного некоммерческого объединения граждан	СХ2	0,0200	г. Химки
357	50:10:0020305:17	Для размещения дачного некоммерческого объединения граждан	СХ2	0,0339	г. Химки
358	50:10:0020305:645	Для размещения дачного некоммерческого объединения граждан	СХ2	0,0570	г. Химки
359	50:10:0020305:327	Для размещения дачного некоммерческого объединения граждан	СХ2	0,0607	г. Химки
360	50:10:0020305:329	Для размещения дачного некоммерческого объединения граждан	СХ2	0,0609	г. Химки
361	50:10:0020305:328	Для размещения дачного некоммерческого объединения граждан	СХ2	0,0621	г. Химки
362	50:10:0080305:94	Для коллективного садоводства	СХ2	0,0621	г. Химки
363	50:10:0020305:647	Ведение садоводства	СХ2	0,0836	г. Химки
364	50:10:0020305:648	Ведение садоводств	СХ2	0,0837	г. Химки
365	50:10:0010402:71	для садоводства	СХ2	0,0940	г. Химки
366	50:10:0021002:532	для ведения коллективного садоводства	СХ2	0,1085	г. Химки
367	50:10:0020305:16	Для размещения дачного некоммерческого объединения граждан	СХ2	0,1159	г. Химки
368	50:10:0020305:6	Для размещения дачного некоммерческого объединения граждан	СХ2	0,1407	г. Химки
369	50:10:0020305:18	Для размещения дачного некоммерческого объединения граждан	СХ2	0,1460	г. Химки
370	50:10:0020305:13	Для размещения дачного некоммерческого объединения граждан	СХ2	0,1489	г. Химки
371	50:10:0020305:14	Для размещения дачного некоммерческого объединения граждан	СХ2	0,1525	г. Химки
372	50:10:0020305:646	Для размещения дачного некоммерческого объединения граждан	СХ2	0,1529	г. Химки
373	50:10:0020305:8	Для размещения дачного некоммерческого объединения граждан	СХ2	0,1711	г. Химки
374	50:10:0020305:9	Для размещения дачного некоммерческого объединения граждан	СХ2	0,1854	г. Химки
375	50:10:0020305:11	Для размещения дачного некоммерческого объединения граждан	СХ2	0,2032	г. Химки

Поз.	Кад номер	ВРИ по документу	ФЗ зона	Площадь, га	Населённый пункт
376	50:10:0020305:15	Для размещения дачного некоммерческого объединения граждан	CX2	0,2215	г. Химки
377	50:10:0060101:1660	Улично-дорожная сеть (12.0.1)	CX2	1,4139	г. Химки
378	50:09:0060423:879	Ведение садоводства	CX2	0,0480	д. Веревское
379	50:09:0060423:878	ведение садоводства	CX2	0,0521	д. Веревское
380	50:09:0060423:802	для садоводства	CX2	0,0544	д. Веревское
381	50:09:0060423:846	для садоводства	CX2	0,0600	д. Веревское
382	50:09:0060423:797	для садоводства	CX2	0,0627	д. Веревское
383	50:09:0060433:490	Для садоводства	CX2	0,0681	д. Веревское
384	50:09:0060423:840	Для садоводства	CX2	0,0702	д. Веревское
385	50:09:0060423:820	для садоводства	CX2	0,0708	д. Веревское
386	50:09:0060423:815	для садоводства	CX2	0,0713	д. Веревское
387	50:09:0060423:835	Для садоводства	CX2	0,0714	д. Веревское
388	50:09:0060423:805	для садоводства	CX2	0,0715	д. Веревское
389	50:09:0060423:824	для садоводства	CX2	0,0724	д. Веревское
390	50:09:0060423:808	для садоводства	CX2	0,0726	д. Веревское
391	50:09:0060423:795	для садоводства	CX2	0,0746	д. Веревское
392	50:09:0060423:827	Для садоводства	CX2	0,0747	д. Веревское
393	50:09:0060423:818	для садоводства	CX2	0,0749	д. Веревское
394	50:09:0060423:11	для садоводства	CX2	0,0750	д. Веревское
395	50:09:0060423:781	Для садоводства	CX2	0,0752	д. Веревское
396	50:09:0060423:836	Для садоводства	CX2	0,0757	д. Веревское
397	50:09:0060423:801	для садоводства	CX2	0,0759	д. Веревское
398	50:09:0060423:831	для садоводства	CX2	0,0761	д. Веревское
399	50:09:0060423:800	для садоводства	CX2	0,0766	д. Веревское
400	50:09:0060423:912	Ведение садоводства	CX2	0,0774	д. Веревское
401	50:09:0060423:843	Для садоводства	CX2	0,0775	д. Веревское
402	50:09:0060423:20	для садоводства	CX2	0,0780	д. Веревское
403	50:09:0060423:913	Ведение садоводства	CX2	0,0782	д. Веревское
404	50:09:0060423:803	для садоводства	CX2	0,0789	д. Веревское
405	50:09:0060423:819	для садоводства	CX2	0,0796	д. Веревское
406	50:09:0060423:916	Ведение садоводства	CX2	0,0797	д. Веревское
407	50:09:0060423:839	Для садоводства	CX2	0,0806	д. Веревское
408	50:09:0060423:793	для садоводства	CX2	0,0810	д. Веревское
409	50:09:0060423:780	Для садоводства	CX2	0,0811	д. Веревское
410	50:09:0060423:832	для садоводства	CX2	0,0819	д. Веревское
411	50:09:0060423:838	Для садоводства	CX2	0,0836	д. Веревское
412	50:09:0060423:782	Для садоводства	CX2	0,0887	д. Веревское
413	50:09:0060423:26	для садоводства	CX2	0,0994	д. Веревское
414	50:09:0060423:27	для садоводства	CX2	0,1100	д. Веревское
415	50:09:0060423:934	Ведение садоводства	CX2	0,1193	д. Веревское
416	50:09:0070706:1916	Предоставление коммунальных услуг	CX2	0,0566	д. Лигачево
417	50:09:0060737:19	для садоводства	CX2	0,0724	д. Мышецкое
418	50:09:0060737:30	Ведение садоводства	CX2	0,0750	д. Мышецкое
419	50:09:0060714:57	для дачного строительства	CX2	0,0778	д. Мышецкое
420	50:09:0060737:21	для садоводства	CX2	0,0800	д. Мышецкое
421	50:09:0060737:33	Для садоводства	CX2	0,0800	д. Мышецкое
422	50:09:0060737:32	Для ведения садоводства	CX2	0,0835	д. Мышецкое
423	50:09:0060737:4	Для садоводства	CX2	0,0900	д. Мышецкое
424	50:09:0060737:2	для садоводства	CX2	0,0910	д. Мышецкое
425	50:09:0060737:6	для садоводства	CX2	0,0920	д. Мышецкое
426	50:09:0060737:8	для садоводства	CX2	0,1006	д. Мышецкое
427	50:09:0060737:10	для садоводства	CX2	0,1014	д. Мышецкое
428	50:09:0060737:17	для садоводства	CX2	0,1021	д. Мышецкое
429	50:09:0060737:11	для садоводства	CX2	0,1022	д. Мышецкое
430	50:09:0060737:9	для садоводства	CX2	0,1023	д. Мышецкое
431	50:09:0060737:1	для садоводства	CX2	0,1179	д. Мышецкое
432	50:09:0060737:13	для садоводства	CX2	0,1213	д. Мышецкое
433	50:09:0060737:16	для садоводства	CX2	0,1214	д. Мышецкое
434	50:09:0060737:14	для садоводства	CX2	0,1215	д. Мышецкое
435	50:09:0060737:15	для садоводства	CX2	0,1217	д. Мышецкое
436	50:09:0060811:2278	для дачного строительства	CX2	0,0606	п. Луново
437	50:09:0060811:2272	для дачного строительства	CX2	0,0611	п. Луново
438	50:09:0060811:2270	для дачного строительства	CX2	0,0611	п. Луново
439	50:09:0060811:2267	для дачного строительства	CX2	0,0626	п. Луново

Поз.	Кад номер	ВРИ по документу	ФЗ зона	Площадь, га	Населённый пункт
440	50:09:0060811:2266	для дачного строительства	CX2	0,0654	п. Луново
441	50:09:0060811:2263	для дачного строительства	CX2	0,0660	п. Луново
442	50:09:0060811:2261	для дачного строительства	CX2	0,0660	п. Луново
443	50:09:0060811:2264	для дачного строительства	CX2	0,0664	п. Луново
444	50:09:0060811:2280	для дачного строительства	CX2	0,0674	п. Луново
445	50:09:0060811:2265	для дачного строительства	CX2	0,0707	п. Луново
446	50:09:0060811:2262	для дачного строительства	CX2	0,0710	п. Луново
447	50:09:0060811:2275	для дачного строительства	CX2	0,0713	п. Луново
448	50:09:0060811:2284	для дачного строительства	CX2	0,0719	п. Луново
449	50:09:0060811:2285	для дачного строительства	CX2	0,0725	п. Луново
450	50:09:0060811:2286	для дачного строительства	CX2	0,0731	п. Луново
451	50:09:0060811:2287	для дачного строительства	CX2	0,0737	п. Луново
452	50:09:0060811:2288	для дачного строительства	CX2	0,0744	п. Луново
453	50:09:0000000:193446	для дачного строительства	CX2	0,0756	п. Луново
454	50:09:0060811:2281	для дачного строительства	CX2	0,0777	п. Луново
455	50:09:0060811:2250	для дачного строительства	CX2	0,0780	п. Луново
456	50:09:0060811:2259	для дачного строительства	CX2	0,0825	п. Луново
457	50:09:0060811:2253	для дачного строительства	CX2	0,0838	п. Луново
458	50:09:0060811:2256	для дачного строительства	CX2	0,0997	п. Луново
459	50:09:0060811:2258	для дачного строительства	CX2	0,1001	п. Луново
460	50:09:0000000:194462	для дачного строительства	CX2	0,1034	п. Луново
461	50:09:0060811:2254	для дачного строительства	CX2	0,1385	п. Луново
			ИТОГО:	81,3486	
<i>Категория не установлена</i>					
1	50:10:0010111:1987	Коммунальное обслуживание	Ж1	0,0144	г. Химки
2	50:10:0010111:1988	Коммунальное обслуживание	Ж1	0,0150	г. Химки
3	50:10:0010111:1990	Коммунальное обслуживание	Ж1	0,0188	г. Химки
4	50:10:0050205:679	не установлено	Ж1	0,0586	г. Химки
5	50:10:0050205:678	не установлено	Ж1	0,0658	г. Химки
6	50:10:0080301:625	Для индивидуального жилищного строительства	Ж2	0,0277	г. Химки
7	50:10:0020401:1049	не установлена	Ж2	0,0447	г. Химки
8	50:10:0020404:581	не установлено	Ж2	0,0610	г. Химки
9	50:10:0050106:2965	Для индивидуального жилищного строительства	Ж2	0,0614	г. Химки
10	50:10:0050218:537	сведения отсутствуют	Ж2	0,0651	г. Химки
11	50:10:0050113:791	не установлено	Ж2	0,0897	г. Химки
12	50:10:0050131:355	под строительство многоквартирного индивидуального жилого дома	Ж2	0,0902	г. Химки
13	50:10:0000000:20530	Сведения отсутствуют	Ж2	0,0988	г. Химки
14	50:10:0050128:45	для дачного строительства	Ж2	0,1305	г. Химки
15	50:10:0000000:20546	для индивидуального жилищного строительства	Ж2	0,1349	г. Химки
16	50:10:0060127:68	Не установлен	Ж2	0,1599	г. Химки
17	50:10:0000000:20510	для индивидуального жилищного строительства	Ж2	0,2500	г. Химки
18	50:09:0000000:195511	Не установлен	Ж2	0,0103	д. Владычино
19	50:09:0060702:2574	Для индивидуального жилищного строительства	Ж2	0,0604	д. Владычино
20	50:09:0060702:2626	для ведения личного подсобного хозяйства	Ж2	0,0608	д. Владычино
21	50:09:0060702:2623	под индивидуальное жилищное строительство	Ж2	0,1210	д. Владычино
22	50:09:0060406:658	Для индивидуального жилищного строительства	Ж2	0,1400	д. Владычино
23	50:09:0060702:1315	Под индивидуальное жилищное строительство	Ж2	0,1500	д. Владычино
24	50:09:0060702:235	для индивидуального жилищного строительства	Ж2	0,1502	д. Владычино
25	50:09:0060702:1578	под строительство жилого индивидуального жилого дома	Ж2	0,1502	д. Владычино
26	50:09:0060702:181	для индивидуального жилищного строительства	Ж2	0,1504	д. Владычино
27	50:09:0060702:236	для индивидуального жилищного строительства	Ж2	0,1509	д. Владычино
28	50:09:0060702:1622	под строительство индивидуального жилого дома	Ж2	0,1511	д. Владычино
29	50:09:0060702:2587	для строительства жилого индивидуального дома	Ж2	0,1605	д. Владычино
30	50:09:0060702:1278	Для ведения личного подсобного хозяйства	Ж2	0,1649	д. Владычино
31	50:09:0060702:1640	для ведения личного подсобного хозяйства	Ж2	0,1650	д. Владычино
32	50:09:0060702:2433	для ведения личного подсобного хоз-ва	Ж2	0,2040	д. Владычино
33	50:09:0070608:1328	для индивидуального жилищного строительства	Ж2	0,0065	д. Голиково
34	50:09:0070608:994	для индивидуального жилищного строительства	Ж2	0,0549	д. Голиково
35	50:09:0000000:190184	Для индивидуального жилищного строительства	Ж2	0,0860	д. Голиково
36	50:09:0070617:272	под индивидуальное жилищное строительство	Ж2	0,1209	д. Голиково
37	50:09:0060806:472	Для индивидуального строительства	Ж2	0,2500	д. Дубровка

Поз.	Кад номер	ВРИ по документу	ФЗ зона	Площадь, га	Населённый пункт
38	50:09:0060704:575	Для ведения личного подсобного хозяйства	Ж2	0,0372	д. Жигалово
39	50:09:0060704:541	для ведения личного подсобного хозяйства	Ж2	0,0757	д. Жигалово
40	50:09:0060704:513	Для ведения личного подсобного хозяйства	Ж2	0,0844	д. Жигалово
41	50:09:0060711:569	Для индивидуального жилищного строительства	Ж2	0,0750	д. Исаково
42	50:09:0060711:15	Под жилую застройку Индивидуальную	Ж2	0,0792	д. Исаково
43	50:09:0060711:336	Для ведения личного подсобного хозяйства	Ж2	0,1535	д. Исаково
44	50:09:0060420:624	Для садоводства	Ж2	0,0692	д. Клушино
45	50:09:0060420:309	Для садоводства	Ж2	0,0700	д. Клушино
46	50:09:0060418:368	Для ведения личного подсобного хозяйства	Ж2	0,1500	д. Клушино
47	50:09:0000000:193472	Для ведения личного подсобного хозяйства	Ж2	0,1500	д. Лигачево
48	50:09:0070702:634	для ведения личного подсобного хозяйства	Ж2	0,0450	д. Лугинино
49	50:09:0070702:745	Для индивидуального жилищного строительства	Ж2	0,1546	д. Лугинино
50	50:09:0070702:746	Для индивидуального жилищного строительства	Ж2	0,1547	д. Лугинино
51	50:09:0060810:1354	Для ведения личного подсобного хозяйства	Ж2	0,0500	д. Лунево
52	50:09:0060810:1375	Под жилищное строительство	Ж2	0,0800	д. Лунево
53	50:09:0060708:422	для индивидуального жилищного строительства	Ж2	0,0963	д. Лунево
54	50:09:0060708:2576	для индивидуального строительства	Ж2	0,1500	д. Лунево
55	50:09:0060810:1342	Под индивидуальное жилищное строительство	Ж2	0,1505	д. Лунево
56	50:09:0060708:2547	для индивидуального строительства	Ж2	0,1580	д. Лунево
57	50:09:0060303:786	Для индивидуального жилищного строительства	Ж2	0,1232	д. Мышецкое
58	50:09:0060701:3607	Под индивидуальное жилищное строительство	Ж2	0,1309	д. Мышецкое
59	50:09:0060703:1130	Для индивидуального жилищного строительства	Ж2	0,1320	д. Мышецкое
60	50:09:0060701:3677	Для индивидуального жилищного строительства	Ж2	0,1500	д. Мышецкое
61	50:09:0000000:194157	под индивидуальное жилищное строительство	Ж2	0,1500	д. Мышецкое
62	50:09:0060701:3692	Для индивидуального строительства	Ж2	0,1500	д. Мышецкое
63	50:09:0070406:1573	для ведения личного подсобного хозяйства	Ж2	0,0117	д. Николо-Черкизово
64	50:09:0070406:1962	для строительства индивидуального жилого дома	Ж2	0,0600	д. Николо-Черкизово
65	50:09:0070406:680	для индивидуального жилищного строительства	Ж2	0,0753	д. Николо-Черкизово
66	50:09:0070508:258	Для садоводства	Ж2	0,0870	д. Николо-Черкизово
67	50:09:0070406:74	для ведения личного подсобного хозяйства	Ж2	0,1007	д. Николо-Черкизово
68	50:09:0070508:254	Для садоводства	Ж2	0,1100	д. Николо-Черкизово
69	50:09:0070406:691	для индивидуального жилищного строительства	Ж2	0,1501	д. Николо-Черкизово
70	50:09:0070406:1596	для ведения личного подсобного хозяйства и индивидуального жилищного строительства	Ж2	0,1513	д. Николо-Черкизово
71	50:09:0070406:1631	для строительства дома и ведения личного подсобного хозяйства	Ж2	0,1514	д. Николо-Черкизово
72	50:09:0070406:1575	Не установлен	Ж2	0,1700	д. Николо-Черкизово
73	50:09:0060710:982	Коммунальное обслуживание	Ж2	0,0003	д. Носово
74	50:09:0060710:985	Коммунальное обслуживание	Ж2	0,0003	д. Носово
75	50:09:0060736:1128	Коммунальное обслуживание	Ж2	0,0118	д. Носово
76	50:09:0000000:194177	Коммунальное обслуживание	Ж2	0,0492	д. Носово
77	50:09:0060709:506	Под индивидуальное жилищное строительство с сезонным проживанием	Ж2	0,0600	д. Носово
78	50:09:0060710:251	под индивидуальное жилищное строительство	Ж2	0,0600	д. Носово
79	50:09:0060709:509	Под индивидуальное жилищное строительство с сезонным проживанием	Ж2	0,0600	д. Носово
80	50:09:0060709:489	Под индивидуальное жилищное строительство	Ж2	0,0626	д. Носово
81	50:09:0000000:194161	Коммунальное обслуживание	Ж2	0,0756	д. Носово
82	50:09:0060709:1070	Не установлен	Ж2	0,0783	д. Носово
83	50:09:0060736:1131	Коммунальное обслуживание	Ж2	0,1116	д. Носово
84	50:09:0060709:941	Для ведения личного подсобного хозяйства	Ж2	0,1124	д. Носово
85	50:09:0060709:687	для индивидуального жилищного строительства	Ж2	0,1206	д. Носово
86	50:09:0060709:497	Под индивидуальное жилищное строительство	Ж2	0,1519	д. Носово
87	50:09:0060709:685	для ведения личного подсобного хоз-ва	Ж2	0,1524	д. Носово
88	50:09:0060736:326	Под размещение газопровода	Ж2	0,1586	д. Носово
89	50:09:0060706:359	Под индивидуальное жилищное строительство	Ж2	0,0475	д. Перепечиное
90	50:09:0060706:356	Под индивидуальное жилищное строительство	Ж2	0,0600	д. Перепечиное

Поз.	Кад номер	ВРИ по документу	ФЗ зона	Площадь, га	Населённый пункт
91	50:09:0060706:913	для индивидуального жилищного строительства	Ж2	0,0646	д. Перепечино
92	50:09:0060806:648	для ведения личного подсобного хозяйства	Ж2	0,0788	д. Перепечино
93	50:09:0060706:914	для индивидуального жилищного строительства	Ж2	0,0877	д. Перепечино
94	50:09:0060706:365	Под индивидуальное жилищное строительство	Ж2	0,1495	д. Перепечино
95	50:09:0060706:363	Под индивидуальное жилищное строительство	Ж2	0,1511	д. Перепечино
96	50:09:0060802:291	Для ведения личного подсобного хозяйства	Ж2	0,0400	д. Пикино
97	50:09:0060802:280	под строительство жилого индивидуального дома	Ж2	0,0750	д. Пикино
98	50:09:0000000:191349	Под строительство индивидуального жилого дома	Ж2	0,0767	д. Пикино
99	50:09:0060801:605	Под строительство индивидуального жилого дома	Ж2	0,0768	д. Пикино
100	50:09:0060811:1694	Под строительство индивидуального дома	Ж2	0,0800	д. Пикино
101	50:09:0060811:1078	Для ведения личного подсобного хозяйства	Ж2	0,0988	д. Пикино
102	50:09:0000000:289	Для ведения личного подсобного хоз-ва	Ж2	0,1060	д. Пикино
103	50:09:0060504:657	Под индивидуальное жилищное строительство	Ж2	0,1500	д. Пикино
104	50:09:0060504:749	Для индивидуального жилищного строительства	Ж2	0,1500	д. Пикино
105	50:09:0060801:602	Для индивидуального строительства	Ж2	0,1500	д. Пикино
106	50:09:0060802:327	под индивидуального жилищного строительства	Ж2	0,1500	д. Пикино
107	50:09:0060504:665	Под индивидуальное жилищное строительство	Ж2	0,1537	д. Пикино
108	50:09:0060504:668	Под индивидуальное жилищное строительство	Ж2	0,1560	д. Пикино
109	50:09:0060802:317	Для ведения личного подсобного хозяйства	Ж2	0,2238	д. Пикино
110	50:09:0060507:1050	Для ведения личного подсобного хозяйства	Ж2	0,0250	д. Поярково
111	50:09:0060804:2334	Для ведения личного подсобного хозяйства	Ж2	0,0250	д. Поярково
112	50:09:0060804:2134	для ведения личного подсобного хозяйства	Ж2	0,0742	д. Поярково
113	50:09:0060804:1609	под развитие личного подсобного хозяйства и садоводства	Ж2	0,0824	д. Поярково
114	50:09:0060804:2133	для ведения личного подсобного хозяйства	Ж2	0,0842	д. Поярково
115	50:09:0060804:2417	для ведения личного подсобного хозяйства	Ж2	0,0850	д. Поярково
116	50:09:0060804:1240	Для ведения личного подсобного хозяйства	Ж2	0,1170	д. Поярково
117	50:09:0060804:2368	Для ведения личного подсобного хозяйства	Ж2	0,1213	д. Поярково
118	50:09:0060808:1045	под индивидуальное жилищное строительство	Ж2	0,1224	д. Поярково
119	50:09:0060804:1237	Для ведения личного подсобного хозяйства	Ж2	0,1500	д. Поярково
120	50:09:0060808:1054	Под строительство индивидуального жилого дома	Ж2	0,1500	д. Поярково
121	50:09:0060804:1358	Для ведения личного подсобного хозяйства	Ж2	0,1615	д. Поярково
122	50:09:0060804:1379	Под индивидуальное жилищное строительство	Ж2	0,1644	д. Поярково
123	50:09:0060804:2328	Для ведения личного подсобного хозяйства	Ж2	0,1900	д. Поярково
124	50:09:0060804:2318	Для ведения личного подсобного хозяйства	Ж2	0,2200	д. Поярково
125	50:09:0060609:17	Для ведения личного подсобного хозяйства	Ж2	0,2500	д. Поярково
126	50:09:0060804:2374	Для ведения личного подсобного хозяйства	Ж2	0,2502	д. Поярково
127	50:09:0070602:2032	для ведения личного подсобного хозяйства	Ж2	0,0065	д. Рузино
128	50:09:0070602:2076	Для ведения личного подсобного хозяйства	Ж2	0,1700	д. Рузино
129	50:09:0070412:114	для ведения личного подсобного хозяйства	Ж2	0,0226	д. Федоровка
130	50:09:0070413:366	для ведения личного подсобного хозяйства	Ж2	0,0607	д. Федоровка
131	50:09:0070412:484	для индивидуального строительства жилого дома	Ж2	0,1200	д. Федоровка
132	50:09:0070412:31	для индивидуального жилищного строительства	Ж2	0,1701	д. Федоровка
133	50:09:0060602:140	Для ведения личного подсобного хозяйства	Ж2	0,0731	д. Черная Грязь
134	50:09:0060602:139	Для ведения личного подсобного хозяйства	Ж2	0,0751	д. Черная Грязь
135	50:09:0060602:136	Для ведения личного подсобного хозяйства	Ж2	0,0752	д. Черная Грязь
136	50:09:0060803:333	для ведения личного подсобного хозяйства	Ж2	0,0775	д. Черная Грязь
137	50:09:0060602:24	для ведения личного подсобного хозяйства	Ж2	0,1088	д. Черная Грязь
138	50:09:0060503:426	Для индивидуального жилищного строительства	Ж2	0,1199	д. Черная Грязь
139	50:09:0060602:151	Для ведения личного подсобного хозяйства	Ж2	0,1278	д. Черная Грязь
140	50:09:0060803:332	для ведения личного подсобного хозяйства	Ж2	0,1548	д. Черная Грязь
141	50:09:0060705:1451	под индивидуальное жилищное строительство	Ж2	0,0500	д. Шемякино
142	50:09:0060705:1305	Для ведения личного подсобного хоз-ва	Ж2	0,0600	д. Шемякино
143	50:09:0060705:576	Для ведения личного подсобного хозяйства	Ж2	0,1000	д. Шемякино
144	50:09:0060705:1452	под индивидуальное жилищное строительство	Ж2	0,1047	д. Шемякино
145	50:09:0060705:584	под индивидуальное жилищное строительство	Ж2	0,1500	д. Шемякино
146	50:09:0060705:601	под индивидуальное жилищное строительство	Ж2	0,1500	д. Шемякино
147	50:09:0060705:571	под индивидуальное жилищное строительство	Ж2	0,1508	д. Шемякино
148	50:09:0060705:583	под индивидуальное жилищное строительство	Ж2	0,1527	д. Шемякино
149	50:09:0060705:587	под жилищное строительство	Ж2	0,1600	д. Шемякино

Поз.	Кад номер	ВРИ по документу	ФЗ зона	Площадь, га	Населённый пункт
150	50:09:0060705:600	под индивидуальное жилищное строительство	Ж2	0,1650	д. Шемякино
151	50:09:0060705:598	под индивидуальное жилищное строительство	Ж2	0,1650	д. Шемякино
152	50:09:0070417:2492	для ведения личного подсобного хозяйства	Ж2	0,0088	д. Юрлово
153	50:09:0070417:2927	Для ведения личного подсобного хозяйства	Ж2	0,0135	д. Юрлово
154	50:09:0070417:229	для индивидуального жилищного строительства	Ж2	0,0301	д. Юрлово
155	50:09:0070422:374	Для ведения личного подсобного хозяйства	Ж2	0,0770	д. Юрлово
156	50:09:0070417:491	для индивидуального жилищного строительства	Ж2	0,1249	д. Юрлово
157	50:09:0070417:2119	Для ведения личного подсобного хозяйства	Ж2	0,1500	д. Юрлово
158	50:09:0000000:194824	Для ведения личного подсобного хозяйства (приусадебный земельный участок)	Ж2	0,1600	д. Юрлово
159	50:09:0060811:1097	для ведения личного подсобного хозяйства	Ж2	0,0371	п. Луново
160	50:09:0060810:2308	Для ведения личного подсобного хозяйства	Ж2	0,0400	п. Луново
161	50:09:0060704:886	Для ведения личного подсобного хозяйства	Ж2	0,0400	п. Луново
162	50:09:0060810:1695	Для ведения личного подсобного хозяйства	Ж2	0,0420	п. Луново
163	50:09:0060811:1096	для ведения личного подсобного хозяйства	Ж2	0,0423	п. Луново
164	50:09:0060810:881	для ведения личного подсобного хозяйства	Ж2	0,0643	п. Луново
165	50:09:0060810:1537	Для ведения личного подсобного хозяйства	Ж2	0,0823	п. Луново
166	50:09:0060810:1697	Для ведения личного подсобного хозяйства	Ж2	0,0899	п. Луново
167	50:09:0060810:1690	Для ведения личного подсобного хозяйства	Ж2	0,0900	п. Луново
168	50:09:0060707:664	Для ведения личного подсобного хозяйства	Ж2	0,0375	с. Чашниково
169	50:09:0060707:663	Для ведения личного подсобного хозяйства	Ж2	0,0375	с. Чашниково
170	50:09:0060707:666	Для ведения личного подсобного хозяйства	Ж2	0,0375	с. Чашниково
171	50:09:0060707:665	Для ведения личного подсобного хозяйства	Ж2	0,0375	с. Чашниково
172	50:09:0060707:662	Для ведения личного подсобного хозяйства	Ж2	0,0890	с. Чашниково
173	50:09:0060707:933	Для ведения личного подсобного хозяйства с правом строительства индивидуального жилого дома	Ж2	0,1110	с. Чашниково
174	50:10:0020112:343	сведения отсутствуют	О1	0,0313	г. Химки
175	50:10:0000000:20564		П	0,0025	г. Химки
176	50:09:0060423:739	Для садоводства	СХ2	0,0457	д. Веревское
177	50:09:0070506:189	Для ведения садоводства	СХ2	0,0791	д. Мышецкое
178	50:10:0021002:15	-	Т1	0,2700	г. Химки
179	50:10:0021001:15	-	Т1	1,3657	г. Химки
180	50:10:0040301:12	-	Т1	1,5415	г. Химки
181	50:10:0040302:9	-	Т1	1,5815	г. Химки
182	50:10:0021002:14	-	Т1	2,1113	г. Химки
183	50:09:0060736:1130	Коммунальное обслуживание	Т1	0,0015	с. Чашниково
184	50:10:0000000:20566	не установлено	Т2	0,0023	г. Химки
			ИТОГО:	24,8905	
			ВСЕГО:	363,1929	

5.2. Перечень земельных участков, включаемых в границы населенных пунктов городского округа Химки

№ п/п	Кад номер	ВРИ по документу	ФЗ зона	Площадь, га	НП
<i>Земли населенных пунктов</i>					
1	50:10:0020205:1317	для малоэтажного жилищного строительства, объектов обслуживания и административно-деловых объектов	Ж1	0,0351	г. Химки
2	50:10:0020205:1319	для малоэтажного жилищного строительства, объектов обслуживания и административно-деловых объектов	Ж1	0,0548	г. Химки
3	50:10:0020205:1322	для малоэтажного жилищного строительства, объектов обслуживания и административно-деловых объектов	Ж1	0,0570	г. Химки
4	50:10:0020205:1785	для малоэтажного жилищного строительства, объектов обслуживания и административно-деловых объектов	Ж1	0,0806	г. Химки
5	50:10:0020205:1420	для малоэтажного жилищного строительства, объектов обслуживания и административно-деловых объектов	Ж1	0,1303	г. Химки
6	50:10:0000000:17260	для малоэтажного жилищного строительства, объектов обслуживания и административно-деловых объектов	Ж1	0,1553	г. Химки
7	50:10:0020205:1324	для малоэтажного жилищного строительства, объектов обслуживания и административно-деловых объектов	Ж1	0,1900	г. Химки
8	50:10:0060203:19	для строительства и эксплуатации многоквартирного жилого дома	Ж1	0,2030	г. Химки
9	50:10:0020205:1428	для малоэтажного жилищного строительства, объектов обслуживания и административно-деловых объектов	Ж1	0,9060	г. Химки
10	50:10:0010403:10847	для комплексного освоения в целях жилищного строительства	Ж1	3,9958	г. Химки
11	50:09:0070401:4176	Для малоэтажного жилищного строительства	Ж1	0,6108	д. Брехово
12	50:09:0070401:3417	для малоэтажного жилищного строительства	Ж1	0,7050	д. Брехово
13	50:09:0070401:4162	Для малоэтажного жилищного строительства	Ж1	1,1180	д. Брехово
14	50:09:0070401:4161	Для малоэтажного жилищного строительства	Ж1	5,6084	д. Брехово
15	50:09:0070416:1520	для малоэтажной застройки	Ж1	0,4266	д. Николо-Черкизово
16	50:09:0070416:1521	для малоэтажной застройки	Ж1	0,6853	д. Николо-Черкизово
17	50:09:0070705:881	блокированная жилая застройка	Ж1	0,0251	д. Подolino
18	50:09:0070705:887	блокированная жилая застройка	Ж1	0,0252	д. Подolino
19	50:09:0070705:872	Блокированная жилая застройка	Ж1	0,0258	д. Подolino
20	50:09:0070705:879	Блокированная жилая застройка	Ж1	0,0293	д. Подolino
21	50:09:0000000:197072	Блокированная жилая застройка	Ж1	0,0293	д. Подolino
22	50:09:0070705:874	блокированная жилая застройка	Ж1	0,0317	д. Подolino
23	50:09:0000000:197039	Блокированная жилая застройка	Ж1	0,0331	д. Подolino
24	50:09:0000000:197041	Блокированная жилая застройка	Ж1	0,0364	д. Подolino
25	50:09:0070705:898	малоэтажное жилищное строительство	Ж1	0,0473	д. Подolino
26	50:09:0000000:197046	Блокированная жилая застройка	Ж1	0,0491	д. Подolino
27	50:09:0070705:895	Блокированная жилая застройка	Ж1	0,0496	д. Подolino
28	50:09:0070705:870	блокированная жилая застройка	Ж1	0,0518	д. Подolino
29	50:09:0070705:890	блокированная жилая застройка	Ж1	0,0523	д. Подolino
30	50:09:0000000:197069	Блокированная жилая застройка	Ж1	0,0540	д. Подolino
31	50:09:0070705:891	Блокированная жилая застройка	Ж1	0,0571	д. Подolino
32	50:09:0070705:899	малоэтажное жилищное строительство	Ж1	0,0667	д. Подolino
33	50:09:0070705:897	Блокированная жилая застройка	Ж1	0,0677	д. Подolino
34	50:09:0000000:197040	Блокированная жилая застройка	Ж1	0,0692	д. Подolino
35	50:09:0070707:66	для многоэтажного жилищного строительства	Ж1	0,2640	д. Подolino
36	50:09:0070707:63	для многоэтажного жилищного строительства	Ж1	0,7460	д. Подolino
37	50:09:0070707:68	для многоэтажного жилищного строительства	Ж1	1,4422	д. Подolino
38	50:09:0070705:450	малоэтажное жилищное строительство	Ж1	1,7972	д. Подolino
39	50:09:0060510:4150	для комплексного освоения в целях жилищного строительства	Ж1	0,1001	д. Поярково
40	50:09:0060510:4162	для комплексного освоения в целях жилищного строительства	Ж1	0,1124	д. Поярково
41	50:09:0060510:4151	для комплексного освоения в целях жилищного строительства	Ж1	0,1197	д. Поярково
42	50:09:0060510:4144	для комплексного освоения в целях жилищного строительства	Ж1	0,1347	д. Поярково
43	50:09:0060510:4124	для комплексного освоения в целях жилищного строительства	Ж1	0,1476	д. Поярково

№ п/п	Кад номер	ВРИ по документу	ФЗ зона	Площадь, га	НП
77	50:09:0060510:4133	для комплексного освоения в целях жилищного строительства	Ж1	0,2626	д. Поярково
78	50:09:0060510:4118	для комплексного освоения в целях жилищного строительства	Ж1	0,2706	д. Поярково
79	50:09:0060510:4117	для комплексного освоения в целях жилищного строительства	Ж1	0,2710	д. Поярково
80	50:09:0060510:4170	для комплексного освоения в целях жилищного строительства	Ж1	0,2737	д. Поярково
81	50:09:0060510:4128	для комплексного освоения в целях жилищного строительства	Ж1	0,2768	д. Поярково
82	50:09:0060510:4116	для комплексного освоения в целях жилищного строительства	Ж1	0,2883	д. Поярково
83	50:09:0060510:4146	для комплексного освоения в целях жилищного строительства	Ж1	0,2901	д. Поярково
84	50:09:0060510:4115	для комплексного освоения в целях жилищного строительства	Ж1	0,3045	д. Поярково
85	50:09:0060510:4127	для комплексного освоения в целях жилищного строительства	Ж1	0,3475	д. Поярково
86	50:09:0060510:4119	для комплексного освоения в целях жилищного строительства	Ж1	0,3731	д. Поярково
87	50:09:0060510:4112	для комплексного освоения в целях жилищного строительства	Ж1	0,4104	д. Поярково
88	50:09:0060510:4164	для комплексного освоения в целях жилищного строительства	Ж1	1,4859	д. Поярково
89	50:09:0060510:4131	для комплексного освоения в целях жилищного строительства	Ж1	1,5009	д. Поярково
90	50:09:0070603:5776	для комплексного освоения в целях жилищного строительства	Ж1	0,2978	д. Рузино
91	50:09:0070603:5775	для комплексного освоения в целях жилищного строительства	Ж1	0,3197	д. Рузино
92	50:09:0070603:5751	для комплексного освоения в целях жилищного строительства	Ж1	1,0364	д. Рузино
93	50:09:0070603:5752	для комплексного освоения в целях жилищного строительства	Ж1	1,0365	д. Рузино
94	50:09:0070603:5773	для комплексного освоения в целях жилищного строительства	Ж1	1,0451	д. Рузино
95	50:09:0070603:5774	для комплексного освоения в целях жилищного строительства	Ж1	1,0460	д. Рузино
96	50:09:0070603:5777	для комплексного освоения в целях жилищного строительства	Ж1	18,0142	д. Рузино
97	50:09:0070603:5753	для комплексного освоения в целях жилищного строительства	Ж1	20,7228	д. Рузино
98	50:09:0070603:4414	для комплексного освоения в целях жилищного строительства	Ж1	22,7957	д. Рузино
99	50:09:0070423:749	для многоэтажного жилищного строительства	Ж1	2,9050	д. Юрлово
100	50:10:0080203:4424	Коммунальное обслуживание	Ж2	0,0035	г. Химки
101	50:10:0020402:2208	для малоэтажного (не выше трех этажей) жилищного строительства	Ж2	0,0053	г. Химки
102	50:10:0020402:2209	для малоэтажного (не выше трех этажей) жилищного строительства	Ж2	0,0055	г. Химки
103	50:10:0020205:1767	для малоэтажного жилищного строительства, объектов обслуживания и административно-деловых объектов	Ж2	0,0228	г. Химки
104	50:10:0020203:1198	Для индивидуального жилищного строительства	Ж2	0,0403	г. Химки
105	50:10:0020203:1196	Для индивидуального жилищного строительства	Ж2	0,0407	г. Химки
106	50:10:0020203:1186	Для индивидуального жилищного строительства	Ж2	0,0416	г. Химки
107	50:10:0020203:1201	Для индивидуального жилищного строительства	Ж2	0,0429	г. Химки
108	50:10:0020203:1194	Для индивидуального жилищного строительства	Ж2	0,0446	г. Химки
109	50:10:0020203:1181	Для индивидуального жилищного строительства	Ж2	0,0449	г. Химки
110	50:10:0020203:1189	Для индивидуального жилищного строительства	Ж2	0,0449	г. Химки
111	50:10:0020203:1180	Для индивидуального жилищного строительства	Ж2	0,0449	г. Химки
112	50:10:0020203:1192	Для индивидуального жилищного строительства	Ж2	0,0453	г. Химки
113	50:10:0050116:548	Для индивидуального жилищного строительства	Ж2	0,0454	г. Химки
114	50:10:0020203:1176	Для индивидуального жилищного строительства	Ж2	0,0460	г. Химки
115	50:10:0020203:1197	Для индивидуального жилищного строительства	Ж2	0,0483	г. Химки
116	50:10:0020203:1211	Для индивидуального жилищного строительства	Ж2	0,0486	г. Химки
117	50:10:0020203:1177	Для индивидуального жилищного строительства	Ж2	0,0510	г. Химки

№ п/п	Кад номер	ВРИ по документу	ФЗ зона	Площадь, га	НП
118	50:10:0020203:1190	Для индивидуального жилищного строительства	Ж2	0,0511	г. Химки
119	50:10:0020203:1184	Для индивидуального жилищного строительства	Ж2	0,0517	г. Химки
120	50:10:0020203:1182	Для индивидуального жилищного строительства	Ж2	0,0518	г. Химки
121	50:10:0020203:1202	Для индивидуального жилищного строительства	Ж2	0,0521	г. Химки
122	50:10:0020203:1185	Для индивидуального жилищного строительства	Ж2	0,0524	г. Химки
123	50:10:0020203:1191	Для индивидуального жилищного строительства	Ж2	0,0540	г. Химки
124	50:10:0020203:1199	Для индивидуального жилищного строительства	Ж2	0,0542	г. Химки
125	50:10:0020203:1200	Для индивидуального жилищного строительства	Ж2	0,0546	г. Химки
126	50:10:0020203:1212	Для индивидуального жилищного строительства	Ж2	0,0561	г. Химки
127	50:10:0020203:1175	Для индивидуального жилищного строительства	Ж2	0,0571	г. Химки
128	50:10:0020602:239	для ведения дачного хозяйства в индивидуальном порядке	Ж2	0,0600	г. Химки
129	50:10:0020203:1183	Для индивидуального жилищного строительства	Ж2	0,0621	г. Химки
130	50:10:0020203:1276	для индивидуального жилищного строительства	Ж2	0,0648	г. Химки
131	50:10:0020203:1193	Для индивидуального жилищного строительства	Ж2	0,0648	г. Химки
132	50:10:0020203:1188	Для индивидуального жилищного строительства	Ж2	0,0649	г. Химки
133	50:10:0050135:18	Для индивидуального садоводства	Ж2	0,0658	г. Химки
134	50:10:0020402:1959	Для ведения дачного хозяйства в индивидуальном порядке	Ж2	0,0683	г. Химки
135	50:10:0020203:1187	Для индивидуального жилищного строительства	Ж2	0,0730	г. Химки
136	50:10:0020402:948	для благоустройства	Ж2	0,0791	г. Химки
137	50:10:0050138:53	Для индивидуального садоводства	Ж2	0,0794	г. Химки
138	50:10:0060203:17	для индивидуального жилищного строительства	Ж2	0,0900	г. Химки
139	50:10:0020205:1771	для индивидуального жилищного строительства	Ж2	0,0967	г. Химки
140	50:10:0020205:1770	для индивидуального жилищного строительства	Ж2	0,0968	г. Химки
141	50:10:0020203:1174	Для индивидуального жилищного строительства	Ж2	0,0998	г. Химки
142	50:10:0040112:2	для ведения дачного хозяйства в индивидуальном порядке	Ж2	0,1000	г. Химки
143	50:10:0050106:54	Для индивидуального жилищного строительства	Ж2	0,1131	г. Химки
144	50:08:0040414:8	Для Индивидуального жилищного строительства	Ж2	0,1200	г. Химки
145	50:10:0080203:3058	для индивидуального жилищного строительства, для иных видов жилой застройки	Ж2	0,1295	г. Химки
146	50:10:0020205:1396	для малоэтажного жилищного строительства, объектов обслуживания и административно-деловых объектов	Ж2	0,1320	г. Химки
147	50:10:0050116:61	Для индивидуального жилищного строительства	Ж2	0,1361	г. Химки
148	50:10:0050106:53	Для индивидуального жилищного строительства	Ж2	0,1415	г. Химки
149	50:10:0080203:120	Для индивидуального жилищного строительства	Ж2	0,1500	г. Химки
150	50:10:0020201:72	Для индивидуального жилищного строительства	Ж2	0,1500	г. Химки
151	50:10:0080203:3057	для индивидуального жилищного строительства, для иных видов жилой застройки	Ж2	0,1758	г. Химки
152	50:10:0080202:211	Для индивидуального жилищного строительства	Ж2	0,2061	г. Химки
153	50:10:0020203:1195	Для индивидуального жилищного строительства	Ж2	0,2300	г. Химки
154	50:10:0020203:1275	для индивидуального жилищного строительства	Ж2	0,2329	г. Химки
155	50:10:0020205:1393	для малоэтажного жилищного строительства, объектов обслуживания и административно-деловых объектов	Ж2	0,2564	г. Химки
156	50:10:0020205:1398	для малоэтажного жилищного строительства, объектов обслуживания и административно-деловых объектов	Ж2	0,2669	г. Химки
157	50:10:0020205:1399	для малоэтажного жилищного строительства, объектов обслуживания и административно-деловых объектов	Ж2	0,2674	г. Химки
158	50:10:0020205:1395	для малоэтажного жилищного строительства, объектов обслуживания и административно-деловых объектов	Ж2	0,2678	г. Химки
159	50:10:0020205:1397	для малоэтажного жилищного строительства, объектов обслуживания и административно-деловых объектов	Ж2	0,2690	г. Химки
160	50:10:0020205:1394	для малоэтажного жилищного строительства, объектов обслуживания и административно-деловых объектов	Ж2	0,2731	г. Химки
161	50:10:0020203:1108	для индивидуального жилищного строительства	Ж2	0,2977	г. Химки
162	50:10:0020203:49	для индивидуального жилищного строительства	Ж2	1,7140	г. Химки
163	50:09:0000000:195993	Для индивидуального жилищного строительства	Ж2	0,0614	д. 5-е Горки
164	50:09:0000000:195995	Для индивидуального жилищного строительства	Ж2	0,0989	д. 5-е Горки
165	50:09:0000000:195362	Для индивидуального жилищного строительства	Ж2	0,1347	д. 5-е Горки
166	50:09:0070418:267	для ведения личного подсобного хозяйства	Ж2	0,1980	д. 5-е Горки
167	50:09:0000000:189284	Для индивидуального жилищного строительства	Ж2	0,1991	д. 5-е Горки
168	50:09:0000000:189285	Для индивидуального жилищного строительства	Ж2	0,1994	д. 5-е Горки
169	50:09:0070425:7	для индивидуального жилищного строительства	Ж2	0,5937	д. 5-е Горки
170	50:09:0070603:551	Для индивидуальной жилой застройки	Ж2	0,0885	д. Благовещенка

№ п/п	Кад номер	ВРИ по документу	ФЗ зона	Площадь, га	НП
171	50:09:0070606:1220	для строительства жилого дома	Ж2	0,1999	д. Благовещенка
172	50:09:0070606:38	Под жилую застройку Индивидуальную	Ж2	0,2005	д. Благовещенка
173	50:09:0070603:359	для индивидуального жилищного строительства	Ж2	1,0280	д. Благовещенка
174	50:09:0070410:105	для ведения личного подсобного хозяйства	Ж2	0,0074	д. Большаково
175	50:09:0070411:7	Для садоводства	Ж2	0,0808	д. Большаково
176	50:09:0070410:630	Для ведения личного подсобного хозяйства	Ж2	0,0889	д. Большаково
177	50:09:0070410:37	Для индивидуального жилищного строительства	Ж2	0,1200	д. Большаково
178	50:09:0070410:649	Для индивидуального жилищного строительства	Ж2	0,1200	д. Большаково
179	50:09:0070410:109	Под жилую застройку Индивидуальную	Ж2	0,1206	д. Большаково
180	50:09:0070410:1206	Для индивидуального жилищного строительства	Ж2	0,1326	д. Большаково
181	50:09:0070410:673	для индивидуального жилищного строительства	Ж2	0,1360	д. Большаково
182	50:09:0070410:668	для строительства жилого дома	Ж2	0,1450	д. Большаково
183	50:09:0070410:669	для строительства жилого дома	Ж2	0,1487	д. Большаково
184	50:09:0070410:1207	Для индивидуального жилищного строительства	Ж2	0,1498	д. Большаково
185	50:09:0070421:251	для ведения личного подсобного хозяйства	Ж2	0,1500	д. Большаково
186	50:09:0070410:1037	Для индивидуального жилищного строительства	Ж2	0,1500	д. Большаково
187	50:09:0070410:1181	Для индивидуального жилищного строительства	Ж2	0,1512	д. Большаково
188	50:09:0070410:146	для ведения личного подсобного хозяйства	Ж2	0,1710	д. Большаково
189	50:09:0070410:576	Для ведения личного подсобного хозяйства	Ж2	0,1800	д. Большаково
190	50:09:0070410:624	для строительства жилого дома	Ж2	0,2000	д. Большаково
191	50:09:0070410:134	Для индивидуального жилищного строительства	Ж2	0,2000	д. Большаково
192	50:09:0070410:172	Для ведения личного подсобного хозяйства	Ж2	0,2170	д. Большаково
193	50:09:0070410:16	для ведения личного подсобного хозяйства	Ж2	0,2503	д. Большаково
194	50:09:0070410:166	Для ведения личного подсобного хозяйства	Ж2	0,2652	д. Большаково
195	50:09:0070421:97	Для индивидуального жилищного строительства	Ж2	0,5372	д. Большаково
196	50:09:0070410:133	Для индивидуального жилищного строительства	Ж2	0,7600	д. Большаково
197	50:09:0000000:185807	Для индивидуального жилищного строительства	Ж2	0,0122	д. Брехово
198	50:09:0070401:4137	для индивидуального жилищного строительства	Ж2	0,0300	д. Брехово
199	50:09:0070601:375	для индивидуального жилищного строительства	Ж2	0,0354	д. Брехово
200	50:09:0070401:3104	Под строительство индивидуального жилого дома	Ж2	0,0402	д. Брехово
201	50:09:0070601:2	для индивидуального жилищного строительства	Ж2	0,0455	д. Брехово
202	50:09:0070401:3106	Под строительство индивидуального жилого дома	Ж2	0,0479	д. Брехово
203	50:09:0070401:4719	Для индивидуального жилищного строительства	Ж2	0,0500	д. Брехово
204	50:09:0000000:188712	Для ведения личного подсобного хозяйства	Ж2	0,0625	д. Брехово
205	50:09:0070601:339	Для ведения личного подсобного хозяйства	Ж2	0,0669	д. Брехово
206	50:09:0070310:901	под жилищное строительство	Ж2	0,0691	д. Брехово
207	50:09:0070401:56	Для индивидуального жилищного и иного строительства	Ж2	0,0700	д. Брехово
208	50:09:0070310:902	под жилищное строительство	Ж2	0,0731	д. Брехово
209	50:09:0000000:196823	для индивидуального жилищного строительства	Ж2	0,0745	д. Брехово
210	50:09:0000000:194417	для индивидуального жилищного строительства	Ж2	0,0750	д. Брехово
211	50:09:0070310:903	под жилищное строительство	Ж2	0,0772	д. Брехово
212	50:09:0070310:1033	под жилищное строительство	Ж2	0,0797	д. Брехово
213	50:09:0070401:3391	для индивидуального жилищного строительства	Ж2	0,0800	д. Брехово
214	50:09:0070310:905	под жилищное строительство	Ж2	0,0813	д. Брехово
215	50:09:0070310:906	под жилищное строительство	Ж2	0,0875	д. Брехово
216	50:09:0070601:380	для индивидуального жилищного строительства	Ж2	0,0900	д. Брехово
217	50:09:0070603:463	для индивидуального жилищного строительства	Ж2	0,0900	д. Брехово
218	50:09:0070603:466	для индивидуального жилищного строительства	Ж2	0,0900	д. Брехово
219	50:09:0070310:1032	под жилищное строительство	Ж2	0,0911	д. Брехово
220	50:09:0070401:4718	Для индивидуального жилищного строительства	Ж2	0,1000	д. Брехово
221	50:09:0070402:53	Для садоводства	Ж2	0,1000	д. Брехово
222	50:09:0070310:908	под жилищное строительство	Ж2	0,1050	д. Брехово
223	50:09:0070310:907	под жилищное строительство	Ж2	0,1094	д. Брехово
224	50:09:0070310:900	под жилищное строительство	Ж2	0,1170	д. Брехово
225	50:09:0000000:194360	под жилищное строительство	Ж2	0,1172	д. Брехово
226	50:09:0070402:383	Для ведения личного подсобного хозяйства	Ж2	0,1193	д. Брехово
227	50:09:0070401:1412	Для индивидуального жилищного строительства	Ж2	0,1200	д. Брехово
228	50:09:0070401:333	для индивидуального жилищного строительства	Ж2	0,1200	д. Брехово
229	50:09:0000000:194359	под жилищное строительство	Ж2	0,1204	д. Брехово
230	50:09:0070401:4246	Для ведения личного подсобного хозяйства	Ж2	0,1214	д. Брехово
231	50:09:0000000:194358	под жилищное строительство	Ж2	0,1289	д. Брехово
232	50:09:0070401:786	для индивидуального жилищного и иного строительства	Ж2	0,1471	д. Брехово
233	50:09:0070401:1388	для индивидуального жилищного строительства	Ж2	0,1500	д. Брехово

№ п/п	Кад номер	ВРИ по документу	ФЗ зона	Площадь, га	НП
234	50:09:0070401:1613	Под строительство индивидуального жилого дома	Ж2	0,1500	д. Брехово
235	50:09:0070401:1404	для индивидуального жилищного строительства	Ж2	0,1500	д. Брехово
236	50:09:0070401:1594	для индивидуального жилищного строительства	Ж2	0,1500	д. Брехово
237	50:09:0070310:909	под жилищное строительство	Ж2	0,1503	д. Брехово
238	50:09:0070310:910	под жилищное строительство	Ж2	0,1700	д. Брехово
239	50:09:0070401:1699	для индивидуального жилищного строительства	Ж2	0,1719	д. Брехово
240	50:09:0070416:1056	жилищное строительство	Ж2	0,1938	д. Брехово
241	50:09:0070416:1057	жилищное строительство	Ж2	0,2036	д. Брехово
242	50:09:0000000:194357	под жилищное строительство	Ж2	96,1353	д. Брехово
243	50:09:0060423:528	Для индивидуального жилищного строительства	Ж2	0,1450	д. Веревское
244	50:09:0060423:564	для индивидуального жилищного строительства	Ж2	0,1500	д. Веревское
245	50:09:0060433:453	Для индивидуального жилищного строительства	Ж2	0,1500	д. Веревское
246	50:09:0060425:45	Под жилую застройку Индивидуальную	Ж2	0,1500	д. Веревское
247	50:09:0060423:5	Под жилую застройку Индивидуальную	Ж2	0,1500	д. Веревское
248	50:09:0060702:2607	Под строительство индивидуального жилого дома с постоянным проживанием.	Ж2	0,0056	д. Владычино
249	50:09:0060702:194	для индивидуального жилищного строительства	Ж2	0,0320	д. Владычино
250	50:09:0060735:1255	Для индивидуального жилищного строительства	Ж2	0,0500	д. Владычино
251	50:09:0060735:1256	Для индивидуального жилищного строительства	Ж2	0,0500	д. Владычино
252	50:09:0060735:1252	Для индивидуального жилищного строительства	Ж2	0,0550	д. Владычино
253	50:09:0060735:1254	Для индивидуального жилищного строительства	Ж2	0,0600	д. Владычино
254	50:09:0060735:1215	Для индивидуального жилищного строительства	Ж2	0,0816	д. Владычино
255	50:09:0060735:1257	Для индивидуального жилищного строительства	Ж2	0,0834	д. Владычино
256	50:09:0060735:1221	Для индивидуального жилищного строительства	Ж2	0,0858	д. Владычино
257	50:09:0060702:2421	Для индивидуального жилищного строительства	Ж2	0,0859	д. Владычино
258	50:09:0060702:2586	под строительство индивидуального жилого дома с постоянным проживанием	Ж2	0,0876	д. Владычино
259	50:09:0060735:469	для индивидуального жилищного строительства	Ж2	0,0964	д. Владычино
260	50:09:0060735:1220	Для индивидуального жилищного строительства	Ж2	0,0992	д. Владычино
261	50:09:0060735:1214	Для индивидуального жилищного строительства	Ж2	0,1000	д. Владычино
262	50:09:0060735:1212	Для индивидуального жилищного строительства	Ж2	0,1000	д. Владычино
263	50:09:0060735:24	Для индивидуального жилищного строительства	Ж2	0,1199	д. Владычино
264	50:09:0060735:1219	Для индивидуального жилищного строительства	Ж2	0,1287	д. Владычино
265	50:09:0060735:299	для индивидуального жилищного строительства	Ж2	0,1376	д. Владычино
266	50:09:0060702:209	для индивидуального жилищного строительства	Ж2	0,1497	д. Владычино
267	50:09:0060735:1312	Для индивидуального жилищного строительства	Ж2	0,1500	д. Владычино
268	50:09:0060735:28	Для индивидуального жилищного строительства	Ж2	0,1500	д. Владычино
269	50:09:0060735:27	Для индивидуального жилищного строительства	Ж2	0,1500	д. Владычино
270	50:09:0060735:192	для индивидуального жилищного строительства	Ж2	0,1500	д. Владычино
271	50:09:0060735:189	для индивидуального жилищного строительства	Ж2	0,1500	д. Владычино
272	50:09:0060702:187	для индивидуального жилищного строительства	Ж2	0,1500	д. Владычино
273	50:09:0060702:186	для индивидуального жилищного строительства	Ж2	0,1500	д. Владычино
274	50:09:0060702:208	для индивидуального жилищного строительства	Ж2	0,1500	д. Владычино
275	50:09:0060702:210	для индивидуального жилищного строительства	Ж2	0,1500	д. Владычино
276	50:09:0060702:195	для индивидуального жилищного строительства	Ж2	0,1500	д. Владычино
277	50:09:0060702:2668	Под строительство индивидуального жилого дома с постоянным проживанием	Ж2	0,1744	д. Владычино
278	50:09:0060702:219	для индивидуального жилищного строительства	Ж2	0,1820	д. Владычино
279	50:09:0060702:1589	Под строительство индивидуального жилого дома с постоянным проживанием	Ж2	0,1890	д. Владычино
280	50:09:0060702:2608	Под строительство индивидуального жилого дома с постоянным проживанием.	Ж2	0,1944	д. Владычино
281	50:09:0060702:1590	Под строительство индивидуального жилого дома с постоянным проживанием	Ж2	0,2000	д. Владычино
282	50:09:0060702:3036	для индивидуального жилищного строительства	Ж2	0,2000	д. Владычино
283	50:09:0000000:163028	для целей, не связанных с капитальным строительством (благоустройство)	Ж2	0,2100	д. Владычино
284	50:09:0060702:2667	Под строительство индивидуального жилого дома с постоянным проживанием	Ж2	0,2146	д. Владычино
285	50:09:0060735:292	для индивидуального жилищного строительства	Ж2	0,2434	д. Владычино
286	50:09:0070610:1496	Для общего пользования (уличная сеть)	Ж2	0,0026	д. Голиково
287	50:09:0070610:2299	Коммунальное обслуживание	Ж2	0,0030	д. Голиково
288	50:09:0070610:1100	для общего пользования (уличная сеть)	Ж2	0,0050	д. Голиково
289	50:09:0070610:2357	Коммунальное обслуживание	Ж2	0,0073	д. Голиково
290	50:09:0070610:2447	Коммунальное обслуживание	Ж2	0,0101	д. Голиково

№ п/п	Кад номер	ВРИ по документу	ФЗ зона	Площадь, га	НП
291	50:09:0070610:2354	Коммунальное обслуживание	Ж2	0,0120	д. Голиково
292	50:09:0070610:1114	для общего пользования (уличная сеть)	Ж2	0,0126	д. Голиково
293	50:09:0070610:1148	для общего пользования (уличная сеть)	Ж2	0,0128	д. Голиково
294	50:09:0070610:1517	Коммунальное обслуживание	Ж2	0,0140	д. Голиково
295	50:09:0070610:1102	для общего пользования (уличная сеть)	Ж2	0,0148	д. Голиково
296	50:09:0070610:1112	для общего пользования (уличная сеть)	Ж2	0,0166	д. Голиково
297	50:09:0000000:197455	жилищное строительство	Ж2	0,0200	д. Голиково
298	50:09:0070611:561	жилищное строительство	Ж2	0,0200	д. Голиково
299	50:09:0070611:560	жилищное строительство	Ж2	0,0200	д. Голиково
300	50:09:0070611:559	жилищное строительство	Ж2	0,0200	д. Голиково
301	50:09:0000000:197457	жилищное строительство	Ж2	0,0200	д. Голиково
302	50:09:0000000:197458	жилищное строительство	Ж2	0,0200	д. Голиково
303	50:09:0000000:197456	жилищное строительство	Ж2	0,0200	д. Голиково
304	50:09:0070610:1024	для общего пользования (уличная сеть)	Ж2	0,0212	д. Голиково
305	50:09:0070611:562	жилищное строительство	Ж2	0,0290	д. Голиково
306	50:09:0070610:2403	коммунальное обслуживание	Ж2	0,0397	д. Голиково
307	50:09:0070610:1066	для индивидуального жилищного строительства	Ж2	0,0400	д. Голиково
308	50:09:0070608:1140	Для личного подсобного хозяйства	Ж2	0,0402	д. Голиково
309	50:09:0070615:84	для индивидуального жилищного строительства	Ж2	0,0498	д. Голиково
310	50:09:0070608:2055	Для индивидуального жилищного строительства	Ж2	0,0500	д. Голиково
311	50:09:0070608:2053	Для индивидуального жилищного строительства	Ж2	0,0500	д. Голиково
312	50:09:0070608:2054	Для индивидуального жилищного строительства	Ж2	0,0500	д. Голиково
313	50:09:0070615:121	для индивидуального жилищного строительства	Ж2	0,0600	д. Голиково
314	50:09:0070615:122	для индивидуального жилищного строительства	Ж2	0,0607	д. Голиково
315	50:09:0070615:252	для благоустройства	Ж2	0,0641	д. Голиково
316	50:09:0070611:47	для ведения личного подсобного хозяйства	Ж2	0,0760	д. Голиково
317	50:09:0000000:194558	для индивидуального жилищного и иного строительства	Ж2	0,0883	д. Голиково
318	50:09:0070615:40	для индивидуального жилищного строительства	Ж2	0,0905	д. Голиково
319	50:09:0000000:196488	жилищное строительство	Ж2	0,0962	д. Голиково
320	50:09:0000000:194559	для индивидуального жилищного и иного строительства	Ж2	0,0968	д. Голиково
321	50:09:0070616:23	для индивидуального жилищного строительства	Ж2	0,1000	д. Голиково
322	50:09:0070615:38	для индивидуального жилищного строительства	Ж2	0,1000	д. Голиково
323	50:09:0070616:21	для индивидуального жилищного строительства	Ж2	0,1000	д. Голиково
324	50:09:0070615:39	для индивидуального жилищного строительства	Ж2	0,1000	д. Голиково
325	50:09:0070611:26	для индивидуального жилищного строительства	Ж2	0,1200	д. Голиково
326	50:09:0070610:549	под строительство жилого индивидуального дома	Ж2	0,1200	д. Голиково
327	50:09:0070610:550	под строительство жилого индивидуального дома	Ж2	0,1200	д. Голиково
328	50:09:0070610:548	под строительство жилого индивидуального дома	Ж2	0,1200	д. Голиково
329	50:09:0070615:51	для индивидуального жилищного строительства	Ж2	0,1200	д. Голиково
330	50:09:0070615:57	для индивидуального жилищного строительства	Ж2	0,1200	д. Голиково
331	50:09:0070615:26	для индивидуального жилищного строительства	Ж2	0,1200	д. Голиково
332	50:09:0070615:25	для индивидуального жилищного строительства	Ж2	0,1200	д. Голиково
333	50:09:0070615:1	для индивидуального жилищного строительства	Ж2	0,1200	д. Голиково
334	50:09:0070610:327	для индивидуального жилищного строительства	Ж2	0,1204	д. Голиково
335	50:09:0070610:326	для индивидуального жилищного строительства	Ж2	0,1210	д. Голиково
336	50:09:0070610:386	для индивидуального жилищного строительства	Ж2	0,1237	д. Голиково
337	50:09:0070611:563	жилищное строительство	Ж2	0,1294	д. Голиково
338	50:09:0070611:16	для индивидуального жилищного строительства	Ж2	0,1300	д. Голиково
339	50:09:0070610:422	для индивидуального жилищного строительства	Ж2	0,1320	д. Голиково
340	50:09:0070610:328	для индивидуального жилищного строительства	Ж2	0,1322	д. Голиково
341	50:09:0070610:404	для индивидуального жилищного строительства	Ж2	0,1322	д. Голиково
342	50:09:0070610:403	для индивидуального жилищного строительства	Ж2	0,1379	д. Голиково
343	50:09:0070610:370	для индивидуального жилищного строительства	Ж2	0,1386	д. Голиково
344	50:09:0070610:338	для индивидуального жилищного строительства	Ж2	0,1405	д. Голиково
345	50:09:0070610:428	Для индивидуального жилищного строительства	Ж2	0,1480	д. Голиково
346	50:09:0070610:64	для индивидуального жилищного строительства	Ж2	0,1494	д. Голиково
347	50:09:0070610:336	для индивидуального жилищного строительства	Ж2	0,1497	д. Голиково
348	50:09:0070608:135	Для индивидуального жилищного строительства	Ж2	0,1500	д. Голиково
349	50:09:0070608:865	Для индивидуального жилищного строительства	Ж2	0,1500	д. Голиково
350	50:09:0070608:194	для индивидуального жилищного строительства	Ж2	0,1500	д. Голиково
351	50:09:0070608:190	для индивидуального жилищного строительства	Ж2	0,1500	д. Голиково
352	50:09:0070608:1091	под индивидуальное жилищное строительство	Ж2	0,1500	д. Голиково
353	50:09:0070608:140	Для индивидуального жилищного строительства	Ж2	0,1500	д. Голиково

№ п/п	Кад номер	ВРИ по документу	ФЗ зона	Площадь, га	НП
354	50:09:0070610:371	для индивидуального жилищного строительства	Ж2	0,1500	д. Голиково
355	50:09:0070610:429	для индивидуального жилищного строительства	Ж2	0,1560	д. Голиково
356	50:09:0070608:1692	Под строительство жилого индивидуального дома	Ж2	0,1562	д. Голиково
357	50:09:0070610:427	для индивидуального жилищного строительства	Ж2	0,1568	д. Голиково
358	50:09:0070610:372	Для индивидуального жилищного строительства	Ж2	0,1576	д. Голиково
359	50:09:0070610:337	для индивидуального жилищного строительства	Ж2	0,1665	д. Голиково
360	50:09:0070611:12	для индивидуального жилищного строительства	Ж2	0,1685	д. Голиково
361	50:09:0070615:24	для индивидуального жилищного строительства	Ж2	0,1700	д. Голиково
362	50:09:0070610:373	для индивидуального жилищного строительства	Ж2	0,1721	д. Голиково
363	50:09:0070608:807	для индивидуального жилищного строительства	Ж2	0,1900	д. Голиково
364	50:09:0070615:273	Для индивидуального жилищного строительства	Ж2	0,1974	д. Голиково
365	50:09:0070615:85	для индивидуального жилищного строительства	Ж2	0,2000	д. Голиково
366	50:09:0070610:25	для индивидуального жилищного строительства	Ж2	0,2027	д. Голиково
367	50:09:0070615:27	для индивидуального жилищного строительства	Ж2	0,2100	д. Голиково
368	50:09:0070610:24	для индивидуального жилищного строительства	Ж2	0,2169	д. Голиково
369	50:09:0070608:1245	для индивидуального жилищного строительства	Ж2	0,3000	д. Голиково
370	50:09:0070610:2355	Коммунальное обслуживание	Ж2	0,4202	д. Голиково
371	50:09:0070610:2448	Коммунальное обслуживание	Ж2	0,4254	д. Голиково
372	50:09:0070610:522	для размещения объектов жилищно-коммунального хозяйства	Ж2	0,4449	д. Голиково
373	50:09:0000000:196171	жилищное строительство	Ж2	0,6142	д. Голиково
374	50:09:0070610:2402	коммунальное обслуживание	Ж2	0,7890	д. Голиково
375	50:09:0070610:50	для индивидуального жилищного строительства (под дорогами и проездами)	Ж2	0,8657	д. Голиково
376	50:09:0000000:197553	жилищное строительство	Ж2	4,3273	д. Голиково
377	50:09:0000000:196170	жилищное строительство	Ж2	4,7219	д. Голиково
378	50:09:0070611:43	жилищное строительство	Ж2	5,3361	д. Голиково
379	50:09:0060704:108	для ведения личного подсобного хозяйства	Ж2	0,0303	д. Жигалово
380	50:09:0060704:586	Для ведения личного подсобного хозяйства	Ж2	0,0355	д. Жигалово
381	50:09:0060704:885	Для ведения личного подсобного хозяйства	Ж2	0,0433	д. Жигалово
382	50:09:0060704:583	Для ведения личного подсобного хозяйства (приусадебный участок)	Ж2	0,0438	д. Жигалово
383	50:09:0060704:89	для ведения личного подсобного хозяйства	Ж2	0,0500	д. Жигалово
384	50:09:0060736:205	Для ведения личного подсобного хозяйства	Ж2	0,0600	д. Жигалово
385	50:09:0060704:589	для ведения личного подсобного хозяйства	Ж2	0,0659	д. Жигалово
386	50:09:0060704:530	Для ведения личного подсобного хозяйства	Ж2	0,0756	д. Жигалово
387	50:09:0060704:526	Для ведения личного подсобного хозяйства	Ж2	0,0756	д. Жигалово
388	50:09:0060736:114	Для ведения личного подсобного хозяйства	Ж2	0,0800	д. Жигалово
389	50:09:0060704:525	Для ведения личного подсобного хозяйства	Ж2	0,0800	д. Жигалово
390	50:09:0060704:1221	для ведения личного подсобного хозяйства	Ж2	0,0899	д. Жигалово
391	50:09:0060704:341	Для ведения личного подсобного хозяйства	Ж2	0,0927	д. Жигалово
392	50:09:0060704:534	Для ведения личного подсобного хозяйства	Ж2	0,0951	д. Жигалово
393	50:09:0060704:330	Для ведения личного подсобного хозяйства	Ж2	0,0999	д. Жигалово
394	50:09:0060704:324	для ведения личного подсобного хозяйства	Ж2	0,1009	д. Жигалово
395	50:09:0060704:83	Для ведения личного подсобного хозяйства	Ж2	0,1200	д. Жигалово
396	50:09:0060704:77	для индивидуального жилищного строительства	Ж2	0,1200	д. Жигалово
397	50:09:0060704:329	Для ведения личного подсобного хозяйства	Ж2	0,1299	д. Жигалово
398	50:09:0060704:61	для индивидуального жилищного строительства	Ж2	0,2404	д. Жигалово
399	50:09:0060704:553	Для строительства жилого дома	Ж2	0,3000	д. Жигалово
400	50:09:0000000:193851	Для индивидуального жилищного строительства	Ж2	0,0588	д. Клушино
401	50:09:0060420:571	для индивидуального жилищного строительства	Ж2	0,0793	д. Клушино
402	50:09:0060422:35	для индивидуального жилищного строительства	Ж2	0,1200	д. Клушино
403	50:09:0060422:817	Для индивидуального жилищного строительства	Ж2	0,1306	д. Клушино
404	50:09:0060422:49	Для индивидуального жилищного строительства	Ж2	0,1647	д. Клушино
405	50:09:0070702:132	для индивидуального жилищного строительства	Ж2	0,0275	д. Лугинино
406	50:09:0070702:144	для ведения личного подсобного хозяйства	Ж2	0,0300	д. Лугинино
407	50:09:0070706:1203	для индивидуального жилищного строительства	Ж2	0,0500	д. Лугинино
408	50:09:0070706:1205	для индивидуального жилищного строительства	Ж2	0,0500	д. Лугинино
409	50:09:0070706:1206	для индивидуального жилищного строительства	Ж2	0,0500	д. Лугинино
410	50:09:0070706:1202	для индивидуального жилищного строительства	Ж2	0,0500	д. Лугинино
411	50:09:0070706:1204	для индивидуального жилищного строительства	Ж2	0,0500	д. Лугинино
412	50:09:0070702:156	для ведения личного подсобного хозяйства	Ж2	0,0500	д. Лугинино
413	50:09:0070702:189	для ведения личного подсобного хозяйства без права капитального строительства	Ж2	0,0500	д. Лугинино
414	50:09:0070702:122	для ведения личного подсобного хозяйства	Ж2	0,0500	д. Лугинино

№ п/п	Кад номер	ВРИ по документу	ФЗ зона	Площадь, га	НП
415	50:09:0070702:2251	Для индивидуального жилищного строительства	Ж2	0,0546	д. Лугинино
416	50:09:0070702:2205	для ведения личного подсобного хозяйства	Ж2	0,0608	д. Лугинино
417	50:09:0070702:2254	Для индивидуального жилищного строительства	Ж2	0,0650	д. Лугинино
418	50:09:0070702:2252	Для индивидуального жилищного строительства	Ж2	0,0733	д. Лугинино
419	50:09:0070702:2185	Для индивидуального жилищного строительства	Ж2	0,0750	д. Лугинино
420	50:09:0070702:2184	Для индивидуального жилищного строительства	Ж2	0,0750	д. Лугинино
421	50:09:0070702:2168	Для индивидуального жилищного строительства	Ж2	0,0800	д. Лугинино
422	50:09:0070702:606	для индивидуального жилищного строительства	Ж2	0,0804	д. Лугинино
423	50:09:0070702:1721	для индивидуального жилищного строительства	Ж2	0,0807	д. Лугинино
424	50:09:0070702:1722	для индивидуального жилищного строительства	Ж2	0,0808	д. Лугинино
425	50:09:0070706:1004	Для индивидуального жилищного строительства	Ж2	0,0833	д. Лугинино
426	50:09:0070702:2253	Для индивидуального жилищного строительства	Ж2	0,1000	д. Лугинино
427	50:09:0070702:131	для индивидуального жилищного строительства	Ж2	0,1025	д. Лугинино
428	50:09:0070706:2052	Для индивидуального жилищного строительства	Ж2	0,1100	д. Лугинино
429	50:09:0070702:607	для индивидуального жилищного строительства	Ж2	0,1200	д. Лугинино
430	50:09:0070702:827	под строительство жилого индивидуального дома	Ж2	0,1200	д. Лугинино
431	50:09:0070702:109	для индивидуального жилищного строительства	Ж2	0,1200	д. Лугинино
432	50:09:0070702:77	для индивидуального жилищного строительства	Ж2	0,1200	д. Лугинино
433	50:09:0070702:76	для индивидуального жилищного строительства	Ж2	0,1200	д. Лугинино
434	50:09:0070702:742	Для индивидуального жилищного строительства	Ж2	0,1200	д. Лугинино
435	50:09:0070702:2206	для ведения личного подсобного хозяйства	Ж2	0,1293	д. Лугинино
436	50:09:0070702:785	Под индивидуальное жилищное строительство	Ж2	0,1371	д. Лугинино
437	50:09:0070706:2053	Для индивидуального жилищного строительства	Ж2	0,1400	д. Лугинино
438	50:09:0070702:649	Для индивидуального жилищного строительства	Ж2	0,1500	д. Лугинино
439	50:09:0070702:646	Для индивидуального жилищного строительства	Ж2	0,1500	д. Лугинино
440	50:09:0070702:1806	Для строительства жилого индивидуального дома для постоянного проживания	Ж2	0,1500	д. Лугинино
441	50:09:0070702:2164	под строительство индивидуального жилого дома	Ж2	0,1500	д. Лугинино
442	50:09:0070702:826	Для индивидуального жилищного строительства	Ж2	0,1500	д. Лугинино
443	50:09:0070702:859	под строительство жилого индивидуального дома	Ж2	0,1500	д. Лугинино
444	50:09:0070702:647	для индивидуального жилищного строительства	Ж2	0,1500	д. Лугинино
445	50:09:0070702:858	под строительство жилого индивидуального дома	Ж2	0,1500	д. Лугинино
446	50:09:0070702:2193	для индивидуального жилищного строительства	Ж2	0,1652	д. Лугинино
447	50:09:0000000:193941	Для индивидуального жилищного строительства	Ж2	0,1700	д. Лугинино
448	50:09:0070702:876	для индивидуального жилищного строительства	Ж2	0,1709	д. Лугинино
449	50:09:0070702:1797	для индивидуального жилищного строительства	Ж2	0,1843	д. Лугинино
450	50:09:0070701:635	для индивидуального жилищного строительства	Ж2	0,1853	д. Лугинино
451	50:09:0070702:844	для индивидуального жилищного строительства	Ж2	0,1900	д. Лугинино
452	50:09:0070702:843	для индивидуального жилищного строительства	Ж2	0,1900	д. Лугинино
453	50:09:0070702:2192	для индивидуального жилищного строительства	Ж2	0,1943	д. Лугинино
454	50:09:0070706:126	Для индивидуального жилищного строительства	Ж2	0,2500	д. Лугинино
455	50:09:0070702:880	для индивидуального жилищного строительства	Ж2	0,2500	д. Лугинино
456	50:09:0070702:878	образования и просвещение	Ж2	0,2500	д. Лугинино
457	50:09:0070702:640	Для индивидуального жилищного строительства	Ж2	0,4531	д. Лугинино
458	50:09:0060708:403	Для ведения личного подсобного хозяйства	Ж2	0,0400	д. Луново
459	50:09:0060708:105	для ведения личного подсобного хозяйства	Ж2	0,0800	д. Луново
460	50:04:0110515:221	для индивидуального жилищного строительства	Ж2	0,0572	д. Мышецкое
461	50:04:0110406:342	для индивидуального жилищного строительства	Ж2	0,0600	д. Мышецкое
462	50:09:0060703:462	для индивидуального жилищного строительства	Ж2	0,0759	д. Мышецкое
463	50:09:0060703:165	для индивидуального жилищного строительства	Ж2	0,0801	д. Мышецкое
464	50:09:0060703:1533	Для индивидуального строительства	Ж2	0,0835	д. Мышецкое
465	50:09:0060703:423	для строительства жилого индивидуального дома	Ж2	0,0906	д. Мышецкое
466	50:09:0060701:2094	Для индивидуального жилищного строительства	Ж2	0,0980	д. Мышецкое
467	50:09:0060701:1645	Для строительства жилого индивидуального дома	Ж2	0,0983	д. Мышецкое
468	50:09:0060701:205	для индивидуального жилищного строительства	Ж2	0,1000	д. Мышецкое
469	50:09:0060701:3562	для индивидуального жилищного строительства	Ж2	0,1000	д. Мышецкое
470	50:09:0060703:1532	Для индивидуального строительства	Ж2	0,1078	д. Мышецкое
471	50:09:0060701:233	для индивидуального жилищного строительства	Ж2	0,1400	д. Мышецкое
472	50:09:0060703:331	для индивидуального жилищного строительства	Ж2	0,1497	д. Мышецкое
473	50:09:0060703:185	для индивидуального жилищного строительства	Ж2	0,1498	д. Мышецкое
474	50:09:0060703:186	для индивидуального жилищного строительства	Ж2	0,1499	д. Мышецкое
475	50:09:0060701:3563	для индивидуального жилищного строительства	Ж2	0,1500	д. Мышецкое
476	50:09:0060701:1768	Под индивидуальное жилищное строительство	Ж2	0,1500	д. Мышецкое
477	50:09:0060703:220	для индивидуального жилищного строительства	Ж2	0,1500	д. Мышецкое

№ п/п	Кад номер	ВРИ по документу	ФЗ зона	Площадь, га	НП
478	50:09:0060703:86	для индивидуального жилищного и иного строительства	Ж2	0,1502	д. Мышецкое
479	50:09:0060703:88	для индивидуального жилищного и иного строительства	Ж2	0,1502	д. Мышецкое
480	50:09:0060703:87	для индивидуального жилищного и иного строительства	Ж2	0,1503	д. Мышецкое
481	50:09:0060735:33	под индивидуальное жилищное строительство	Ж2	0,1617	д. Мышецкое
482	50:09:0060703:424	для индивидуального жилищного строительства	Ж2	0,1990	д. Мышецкое
483	50:09:0060703:461	Для индивидуального жилищного строительства	Ж2	0,2000	д. Мышецкое
484	50:04:0110513:1525	Для индивидуального жилищного строительства	Ж2	0,2298	д. Мышецкое
485	50:09:0060703:219	для индивидуального жилищного строительства	Ж2	0,2300	д. Мышецкое
486	50:09:0060701:1946	Для индивидуального строительства	Ж2	0,2396	д. Мышецкое
487	50:09:0060736:620	для индивидуального жилищного строительства	Ж2	0,2397	д. Мышецкое
488	50:09:0060701:1945	Для индивидуального строительства	Ж2	0,2419	д. Мышецкое
489	50:09:0060703:284	для индивидуального жилищного строительства	Ж2	0,4137	д. Мышецкое
490	50:09:0070421:268	Для индивидуального жилищного строительства	Ж2	0,0122	д. Николо-Черкизово
491	50:09:0070416:847	для индивидуального жилищного строительства	Ж2	0,0186	д. Николо-Черкизово
492	50:09:0070406:1498	для индивидуального жилищного строительства	Ж2	0,0224	д. Николо-Черкизово
493	50:09:0070416:850	для индивидуального жилищного строительства	Ж2	0,0242	д. Николо-Черкизово
494	50:09:0070416:846	для индивидуального жилищного строительства	Ж2	0,0285	д. Николо-Черкизово
495	50:09:0070421:266	Для индивидуального жилищного строительства	Ж2	0,0440	д. Николо-Черкизово
496	50:09:0070416:848	для индивидуального жилищного строительства	Ж2	0,0531	д. Николо-Черкизово
497	50:09:0000000:402	для индивидуального жилищного строительства	Ж2	0,0686	д. Николо-Черкизово
498	50:09:0000000:196063	Для индивидуального жилищного строительства	Ж2	0,0837	д. Николо-Черкизово
499	50:09:0000000:196064	Для индивидуального жилищного строительства	Ж2	0,0837	д. Николо-Черкизово
500	50:09:0070421:267	Для индивидуального жилищного строительства	Ж2	0,0854	д. Николо-Черкизово
501	50:09:0070421:85	для индивидуального жилищного строительства	Ж2	0,0976	д. Николо-Черкизово
502	50:09:0070416:781	для индивидуального жилищного строительства	Ж2	0,1257	д. Николо-Черкизово
503	50:09:0070416:780	для индивидуального жилищного строительства	Ж2	0,1257	д. Николо-Черкизово
504	50:09:0070416:782	для индивидуального жилищного строительства	Ж2	0,1292	д. Николо-Черкизово
505	50:09:0070416:783	для индивидуального жилищного строительства	Ж2	0,1334	д. Николо-Черкизово
506	50:09:0070416:784	для индивидуального жилищного строительства	Ж2	0,1372	д. Николо-Черкизово
507	50:09:0070406:1497	для индивидуального жилищного строительства	Ж2	0,1440	д. Николо-Черкизово
508	50:09:0070416:785	для индивидуального жилищного строительства	Ж2	0,1462	д. Николо-Черкизово
509	50:09:0070416:849	для индивидуального жилищного строительства	Ж2	0,1472	д. Николо-Черкизово
510	50:09:0070416:829	для индивидуального жилищного строительства	Ж2	0,1670	д. Николо-Черкизово
511	50:09:0070421:150	для индивидуального жилищного строительства	Ж2	0,1677	д. Николо-Черкизово
512	50:09:0070416:842	для индивидуального жилищного строительства	Ж2	0,1714	д. Николо-Черкизово
513	50:09:0070416:828	для индивидуального жилищного строительства	Ж2	0,1725	д. Николо-Черкизово
514	50:09:0070416:830	для индивидуального жилищного строительства	Ж2	0,1739	д. Николо-Черкизово

№ п/п	Кад номер	ВРИ по документу	ФЗ зона	Площадь, га	НП
515	50:09:0070416:832	для индивидуального жилищного строительства	Ж2	0,1753	д. Николо-Черкизово
516	50:09:0070416:804	для индивидуального жилищного строительства	Ж2	0,1859	д. Николо-Черкизово
517	50:09:0070416:827	для индивидуального жилищного строительства	Ж2	0,1900	д. Николо-Черкизово
518	50:09:0070416:826	для индивидуального жилищного строительства	Ж2	0,1935	д. Николо-Черкизово
519	50:09:0070416:825	для индивидуального жилищного строительства	Ж2	0,2039	д. Николо-Черкизово
520	50:09:0070416:820	для индивидуального жилищного строительства	Ж2	0,2610	д. Николо-Черкизово
521	50:09:0070416:824	для индивидуального жилищного строительства	Ж2	0,2810	д. Николо-Черкизово
522	50:09:0070416:823	для индивидуального жилищного строительства	Ж2	0,2855	д. Николо-Черкизово
523	50:09:0070416:819	для индивидуального жилищного строительства	Ж2	0,3252	д. Николо-Черкизово
524	50:09:0070416:844	для индивидуального жилищного строительства	Ж2	0,4144	д. Николо-Черкизово
525	50:09:0070421:271	для индивидуального жилищного строительства	Ж2	2,9313	д. Николо-Черкизово
526	50:09:0060709:50	для ведения личного подсобного хозяйства	Ж2	0,0208	д. Носово
527	50:09:0060709:28	Для ведения личного подсобного хозяйства	Ж2	0,0600	д. Носово
528	50:09:0060709:637	Для ведения личного подсобного хозяйства	Ж2	0,0800	д. Носово
529	50:09:0060709:588	Для ведения личного подсобного хозяйства	Ж2	0,0870	д. Носово
530	50:09:0000000:189317	для ведения личного подсобного хозяйства	Ж2	0,0900	д. Носово
531	50:09:0060709:35	для ведения личного подсобного хозяйства	Ж2	0,0950	д. Носово
532	50:09:0060710:51	для индивидуального жилищного строительства	Ж2	0,1100	д. Носово
533	50:09:0060701:3636	Под строительство индивидуального жилого дома с постоянным проживанием	Ж2	0,1500	д. Носово
534	50:09:0060709:38	для ведения личного подсобного хозяйства	Ж2	0,1500	д. Носово
535	50:09:0060710:223	для строительства жилого индивидуального дома	Ж2	0,1631	д. Носово
536	50:09:0060709:656	для индивидуального жилищного строительства	Ж2	0,2000	д. Носово
537	50:09:0060709:1014	Для ведения личного подсобного хозяйства	Ж2	0,2091	д. Носово
538	50:09:0060812:982	Для ведения личного подсобного хозяйства	Ж2	0,0572	д. Паршино
539	50:09:0060812:983	Для ведения личного подсобного хозяйства	Ж2	0,1226	д. Паршино
540	50:09:0060812:6	Для ведения личного подсобного хозяйства	Ж2	0,1500	д. Паршино
541	50:09:0060812:276	Для ведения личного подсобного хозяйства	Ж2	0,1500	д. Паршино
542	50:09:0060736:581	индивидуальное жилищное строительство	Ж2	0,0917	д. Перепечино
543	50:09:0060736:249	индивидуальное жилищное строительство	Ж2	0,1500	д. Перепечино
544	50:09:0060736:265	индивидуальное жилищное строительство	Ж2	0,1500	д. Перепечино
545	50:09:0060736:256	индивидуальное жилищное строительство	Ж2	0,1500	д. Перепечино
546	50:09:0060811:221	для индивидуального жилищного строительства	Ж2	0,2169	д. Пикино
547	50:09:0060811:541	Для индивидуального жилищного строительства	Ж2	0,2500	д. Пикино
548	50:09:0000000:196068	для индивидуального жилищного строительства	Ж2	0,0658	д. Подолино
549	50:09:0070707:4150	для индивидуального жилищного строительства	Ж2	0,0889	д. Подолино
550	50:09:0070705:545	для индивидуального жилищного строительства	Ж2	0,1015	д. Подолино
551	50:09:0070705:546	для индивидуального жилищного строительства	Ж2	0,1157	д. Подолино
552	50:09:0070605:744	под строительство жилого индивидуального дома	Ж2	0,1400	д. Подолино
553	50:09:0070605:93	для индивидуального жилищного строительства	Ж2	0,1500	д. Подолино
554	50:09:0070605:747	под строительство жилого индивидуального дома	Ж2	0,1500	д. Подолино
555	50:09:0070605:746	ля строительства жилого индивидуального дома для постоянного проживания	Ж2	0,1500	д. Подолино
556	50:09:0070705:283	Для индивидуального жилищного и иного строительства	Ж2	0,1500	д. Подолино
557	50:09:0070605:601	для индивидуального жилищного строительства	Ж2	0,1572	д. Подолино
558	50:09:0070605:599	для индивидуального жилищного строительства	Ж2	0,2000	д. Подолино
559	50:09:0070707:60	Индивидуальное жилищное строительство	Ж2	0,2480	д. Подолино
560	50:09:0070707:56	для промышленной деятельности	Ж2	1,2429	д. Подолино
561	50:09:0060804:13	Для индивидуального жилищного строительства	Ж2	0,0192	д. Поярково
562	50:09:0060811:1121	для ведения личного подсобного хозяйства	Ж2	0,0350	д. Поярково
563	50:09:0060804:1159	Для ведения личного подсобного хозяйства	Ж2	0,0395	д. Поярково
564	50:09:0060804:288	для индивидуального жилищного строительства	Ж2	0,0440	д. Поярково
565	50:09:0060811:214	для ведения личного подсобного хозяйства	Ж2	0,0600	д. Поярково

№ п/п	Кад номер	ВРИ по документу	ФЗ зона	Площадь, га	НП
566	50:09:0060804:1421	Под строительство индивидуального жилого дома	Ж2	0,0600	д. Поярково
567	50:09:0060804:1413	для индивидуального жилищного строительства	Ж2	0,0600	д. Поярково
568	50:09:0060804:242	для ведения личного подсобного хозяйства	Ж2	0,0600	д. Поярково
569	50:09:0060811:2474	для индивидуального жилищного строительства	Ж2	0,0600	д. Поярково
570	50:09:0060811:2473	для индивидуального жилищного строительства	Ж2	0,0600	д. Поярково
571	50:09:0060804:280	для индивидуального жилищного строительства	Ж2	0,0700	д. Поярково
572	50:09:0060804:266	для индивидуального жилищного строительства	Ж2	0,0718	д. Поярково
573	50:09:0060804:2361	для индивидуального жилищного строительства и иного строительства	Ж2	0,0722	д. Поярково
574	50:09:0060804:1158	Для ведения личного подсобного хозяйства	Ж2	0,0772	д. Поярково
575	50:09:0060811:207	для размещения артскважины	Ж2	0,0782	д. Поярково
576	50:09:0060804:2025	Для индивидуального жилищного строительства	Ж2	0,0800	д. Поярково
577	50:09:0060804:2024	Для индивидуального жилищного строительства	Ж2	0,0800	д. Поярково
578	50:09:0060804:2331	Для индивидуального жилищного строительства	Ж2	0,0800	д. Поярково
579	50:09:0060804:1585	Для ведения личного подсобного хозяйства	Ж2	0,0800	д. Поярково
580	50:09:0060804:264	для ведения личного подсобного хозяйства	Ж2	0,0800	д. Поярково
581	50:09:0060804:2023	для строительства индивидуального дома	Ж2	0,0825	д. Поярково
582	50:09:0060811:202	для индивидуального жилищного строительства	Ж2	0,1000	д. Поярково
583	50:09:0060804:188	Для индивидуального жилищного строительства	Ж2	0,1000	д. Поярково
584	50:09:0060804:1496	Для ведения личного подсобного хозяйства	Ж2	0,1000	д. Поярково
585	50:09:0060804:1499	Для ведения личного подсобного хозяйства	Ж2	0,1020	д. Поярково
586	50:09:0060804:1603	для ведения личного подсобного хозяйства	Ж2	0,1024	д. Поярково
587	50:09:0060804:1495	Для ведения личного подсобного хозяйства	Ж2	0,1029	д. Поярково
588	50:09:0060804:1497	Для ведения личного подсобного хозяйства	Ж2	0,1029	д. Поярково
589	50:09:0060804:248	Магазины	Ж2	0,1040	д. Поярково
590	50:09:0060804:1498	Для ведения личного подсобного хозяйства	Ж2	0,1059	д. Поярково
591	50:09:0060804:1553	для строительства жилого дома	Ж2	0,1100	д. Поярково
592	50:09:0060811:201	под строительство индивидуального жилого дома	Ж2	0,1100	д. Поярково
593	50:09:0060804:1154	Под строительство индивидуального жилого дома с постоянным проживанием	Ж2	0,1100	д. Поярково
594	50:09:0060804:2848	для индивидуального жилищного строительства	Ж2	0,1170	д. Поярково
595	50:09:0060804:1500	Для ведения личного подсобного хозяйства	Ж2	0,1195	д. Поярково
596	50:09:0060811:213	под строительство индивидуального жилого дома	Ж2	0,1196	д. Поярково
597	50:09:0060805:129	под строительство жилого дома	Ж2	0,1200	д. Поярково
598	50:09:0000000:189065	Для индивидуального жилищного строительства	Ж2	0,1200	д. Поярково
599	50:09:0060804:1612	для индивидуального жилищного строительства	Ж2	0,1200	д. Поярково
600	50:09:0060804:122	Для индивидуального жилищного строительства	Ж2	0,1200	д. Поярково
601	50:09:0060804:124	Для индивидуального жилищного строительства	Ж2	0,1200	д. Поярково
602	50:09:0060804:1416	для индивидуального жилищного строительства	Ж2	0,1212	д. Поярково
603	50:09:0060804:1160	Для ведения личного подсобного хозяйства	Ж2	0,1233	д. Поярково
604	50:09:0060804:2847	для индивидуального жилищного строительства	Ж2	0,1238	д. Поярково
605	50:09:0060811:212	под строительство индивидуального жилого дома	Ж2	0,1300	д. Поярково
606	50:09:0060804:1554	под строительство индивидуального жилого дома с постоянным проживанием	Ж2	0,1391	д. Поярково
607	50:09:0060804:175	Для индивидуального жилищного строительства	Ж2	0,1425	д. Поярково
608	50:09:0060804:176	Для индивидуального жилищного строительства	Ж2	0,1431	д. Поярково
609	50:09:0060804:178	для индивидуальное жилищное строительства	Ж2	0,1445	д. Поярково
610	50:09:0060804:173	для индивидуального жилищного строительства	Ж2	0,1450	д. Поярково
611	50:09:0060804:1540	для индивидуального жилищного строительства	Ж2	0,1490	д. Поярково
612	50:09:0060804:1165	для индивидуального жилищного строительства	Ж2	0,1500	д. Поярково
613	50:09:0060804:172	для индивидуального жилищного строительства	Ж2	0,1500	д. Поярково
614	50:09:0060804:1579	под строительство индивидуального жилого дома	Ж2	0,1500	д. Поярково
615	50:09:0060804:250	Для индивидуального жилищного строительства	Ж2	0,1500	д. Поярково
616	50:09:0060804:35	для индивидуального жилищного строительства	Ж2	0,1500	д. Поярково
617	50:09:0060804:199	для индивидуального жилищного строительства	Ж2	0,1500	д. Поярково
618	50:09:0060804:197	для индивидуального жилищного строительства	Ж2	0,1500	д. Поярково
619	50:09:0060804:198	Для индивидуального жилищного строительства	Ж2	0,1500	д. Поярково
620	50:09:0060804:200	Для индивидуального жилищного строительства	Ж2	0,1500	д. Поярково
621	50:09:0060804:1393	Под индивидуальное жилищное строительство	Ж2	0,1500	д. Поярково
622	50:09:0060804:1475	под строительство индивидуального жилого дома	Ж2	0,1500	д. Поярково
623	50:09:0060804:1169	Для ведения личного подсобного хозяйства	Ж2	0,1500	д. Поярково
624	50:09:0060804:1141	Для ведения личного подсобного хозяйства	Ж2	0,1500	д. Поярково
625	50:09:0060804:1151	Для ведения личного подсобного хозяйства	Ж2	0,1500	д. Поярково
626	50:09:0060804:1137	Для ведения личного подсобного хозяйства	Ж2	0,1500	д. Поярково
627	50:09:0060804:1451	для ведения личного подсобного хозяйства	Ж2	0,1501	д. Поярково

№ п/п	Кад номер	ВРИ по документу	ФЗ зона	Площадь, га	НП
628	50:09:0060804:1452	для ведения личного подсобного хозяйства	Ж2	0,1501	д. Поярково
629	50:09:0060804:239	для индивидуального жилищного строительства	Ж2	0,1505	д. Поярково
630	50:09:0060804:1453	для ведения личного подсобного хозяйства	Ж2	0,1507	д. Поярково
631	50:09:0060804:2202	для индивидуального жилищного строительства	Ж2	0,1540	д. Поярково
632	50:09:0060804:1390	Под индивидуальное жилищное строительство	Ж2	0,1540	д. Поярково
633	50:09:0060804:1384	для индивидуального жилищного строительства	Ж2	0,1555	д. Поярково
634	50:09:0060804:2205	для индивидуального жилищного строительства	Ж2	0,1565	д. Поярково
635	50:09:0060804:1458	для ведения личного подсобного хозяйства	Ж2	0,1592	д. Поярково
636	50:09:0060804:1454	для ведения личного подсобного хозяйства	Ж2	0,1601	д. Поярково
637	50:09:0000000:188517	Земельный участок для индивидуального жилищного строительства	Ж2	0,1650	д. Поярково
638	50:09:0060804:1485	Под строительство жилого индивидуального дома	Ж2	0,1700	д. Поярково
639	50:09:0060804:1488	Для ведения личного подсобного хозяйства	Ж2	0,1751	д. Поярково
640	50:09:0060804:1530	для индивидуального строительства с постоянным проживанием	Ж2	0,1927	д. Поярково
641	50:09:0060804:1157	Для ведения личного подсобного хозяйства	Ж2	0,2111	д. Поярково
642	50:09:0060736:46	под общественно-деловое и гражданское строительство	Ж2	0,2494	д. Поярково
643	50:09:0060736:47	под общественно-деловое и гражданское строительство	Ж2	0,2500	д. Поярково
644	50:09:0060433:482	Для размещения авторемонтной базы и производства строительных материалов	Ж2	0,4000	д. Поярково
645	50:09:0060811:1107	Коммунальное обслуживание	Ж2	0,4120	д. Поярково
646	50:09:0060736:51	для рекреационных целей (под зону отдыха)	Ж2	0,5000	д. Поярково
647	50:09:0060811:228	для осуществления рекреационной деятельности и благоустройства территории	Ж2	3,1093	д. Поярково
648	50:09:0070602:186	для индивидуального жилищного строительства	Ж2	0,0800	д. Рузино
649	50:09:0070602:1243	Для индивидуального жилищного строительства	Ж2	0,1000	д. Рузино
650	50:09:0070602:1230	для индивидуального жилищного строительства	Ж2	0,1100	д. Рузино
651	50:09:0070602:1865	для индивидуального жилищного строительства	Ж2	0,1300	д. Рузино
652	50:09:0070602:902	для индивидуального жилищного строительства	Ж2	0,1389	д. Рузино
653	50:09:0070602:199	для индивидуального жилищного строительства	Ж2	0,1419	д. Рузино
654	50:09:0070602:70	для индивидуального жилищного строительства	Ж2	0,1500	д. Рузино
655	50:09:0070602:1152	для индивидуального жилищного строительства	Ж2	0,1500	д. Рузино
656	50:09:0070602:68	для индивидуального жилищного строительства	Ж2	0,1647	д. Рузино
657	50:09:0070602:1876	для индивидуального жилищного строительства	Ж2	0,1650	д. Рузино
658	50:09:0070602:1995	для индивидуального жилищного строительства	Ж2	0,5960	д. Рузино
659	50:09:0070412:1358	для строительства индивидуального жилого дома	Ж2	0,0900	д. Федоровка
660	50:09:0070412:1359	для строительства индивидуального жилого дома	Ж2	0,0900	д. Федоровка
661	50:09:0070412:13	Для индивидуального жилищного строительства	Ж2	0,1200	д. Федоровка
662	50:09:0070412:9	для индивидуального жилищного строительства	Ж2	0,1200	д. Федоровка
663	50:09:0070412:10	для индивидуального жилищного строительства	Ж2	0,1200	д. Федоровка
664	50:09:0070412:606	Для индивидуального жилищного строительства	Ж2	0,2000	д. Федоровка
665	50:09:0070412:587	для индивидуального жилищного строительства	Ж2	0,2000	д. Федоровка
666	50:09:0060803:40	для ведения личного подсобного хозяйства	Ж2	0,0100	д. Черная Грязь
667	50:09:0060609:328	для индивидуального жилищного строительства	Ж2	0,0500	д. Черная Грязь
668	50:09:0060607:1802	Для ведения личного подсобного хозяйства	Ж2	0,0700	д. Черная Грязь
669	50:09:0060602:28	для ведения личного подсобного хозяйства	Ж2	0,0783	д. Черная Грязь
670	50:09:0060803:338	Для ведения личного подсобного хозяйства	Ж2	0,0844	д. Черная Грязь
671	50:09:0060607:1803	Для ведения личного подсобного хозяйства	Ж2	0,0900	д. Черная Грязь
672	50:09:0060803:318	для индивидуального жилищного и иного строительства	Ж2	0,0900	д. Черная Грязь
673	50:09:0060609:1	для индивидуального жилищного строительства	Ж2	0,0900	д. Черная Грязь
674	50:09:0060803:231	Для ведения личного подсобного хозяйства	Ж2	0,1012	д. Черная Грязь
675	50:09:0060803:220	Для ведения личного подсобного хозяйства	Ж2	0,1096	д. Черная Грязь
676	50:09:0060803:215	Для ведения личного подсобного хозяйства	Ж2	0,1300	д. Черная Грязь
677	50:09:0060503:77	для жилищного строительства	Ж2	0,1657	д. Черная Грязь
678	50:09:0060503:74	для жилищного строительства	Ж2	0,1949	д. Черная Грязь
679	50:09:0060503:84	для жилищного строительства	Ж2	0,1990	д. Черная Грязь
680	50:09:0060503:82	для жилищного строительства	Ж2	0,1993	д. Черная Грязь
681	50:09:0060503:73	для жилищного строительства	Ж2	0,1995	д. Черная Грязь
682	50:09:0060503:75	для жилищного строительства	Ж2	0,1996	д. Черная Грязь
683	50:09:0060803:261	Для среднеэтажной застройки	Ж2	0,5560	д. Черная Грязь
684	50:09:0060705:790	Для ведения личного подсобного хозяйства	Ж2	0,0095	д. Шемякино
685	50:09:0060705:1411	Для ведения личного подсобного хозяйства	Ж2	0,0480	д. Шемякино

№ п/п	Кад номер	ВРИ по документу	ФЗ зона	Площадь, га	НП
686	50:09:0060705:772	Для ведения личного подсобного хозяйства	Ж2	0,0488	д. Шемякино
687	50:09:0060736:244	для ведения личного подсобного хозяйства	Ж2	0,0600	д. Шемякино
688	50:09:0060736:200	Для ведения личного подсобного хозяйства	Ж2	0,0600	д. Шемякино
689	50:09:0060705:1409	для ведения личного подсобного хозяйства	Ж2	0,0701	д. Шемякино
690	50:09:0060736:231	для индивидуального жилищного строительства	Ж2	0,0800	д. Шемякино
691	50:09:0060705:170	Для ведения личного подсобного хозяйства	Ж2	0,0900	д. Шемякино
692	50:09:0060705:655	Для ведения личного подсобного хозяйства	Ж2	0,1300	д. Шемякино
693	50:09:0070417:4020	Для индивидуального жилищного строительства	Ж2	0,0500	д. Юрлово
694	50:09:0070417:4064	Для индивидуального жилищного строительства	Ж2	0,0500	д. Юрлово
695	50:09:0070414:1181	для индивидуального жилищного строительства	Ж2	0,0672	д. Юрлово
696	50:09:0070417:4142	для индивидуального жилищного строительства	Ж2	0,0700	д. Юрлово
697	50:09:0070423:306	Для индивидуального жилищного строительства	Ж2	0,0746	д. Юрлово
698	50:09:0070423:305	Для индивидуального жилищного строительства	Ж2	0,0880	д. Юрлово
699	50:09:0070417:2290	под строительство индивидуального жилого дома	Ж2	0,0894	д. Юрлово
700	50:09:0070417:4141	для индивидуального жилищного строительства	Ж2	0,0950	д. Юрлово
701	50:09:0070414:1180	для индивидуального жилищного строительства	Ж2	0,0966	д. Юрлово
702	50:09:0070418:27	Для индивидуальной жилой застройки	Ж2	0,1150	д. Юрлово
703	50:09:0070417:2962	Для индивидуального жилищного строительства	Ж2	0,1155	д. Юрлово
704	50:09:0070424:6	для индивидуального жилищного строительства	Ж2	0,1180	д. Юрлово
705	50:09:0070424:5	для индивидуального жилищного строительства	Ж2	0,1202	д. Юрлово
706	50:09:0070417:4118	Для индивидуального жилищного строительства	Ж2	0,1267	д. Юрлово
707	50:09:0000000:195727	Для индивидуального жилищного строительства	Ж2	0,1283	д. Юрлово
708	50:09:0070423:11	для индивидуального жилищного строительства	Ж2	0,1299	д. Юрлово
709	50:09:0070423:2824	Для индивидуального жилищного строительства	Ж2	0,1466	д. Юрлово
710	50:09:0070417:2654	для индивидуального жилищного строительства	Ж2	0,1478	д. Юрлово
711	50:09:0070417:288	для индивидуального жилищного строительства	Ж2	0,1497	д. Юрлово
712	50:09:0070423:65	для индивидуального жилищного строительства	Ж2	0,1636	д. Юрлово
713	50:09:0070423:50	для индивидуального жилищного строительства	Ж2	0,1663	д. Юрлово
714	50:09:0070423:67	для индивидуального жилищного строительства	Ж2	0,1754	д. Юрлово
715	50:09:0070424:7	для индивидуального жилищного строительства	Ж2	0,1787	д. Юрлово
716	50:09:0070423:56	для индивидуального жилищного строительства	Ж2	0,1796	д. Юрлово
717	50:09:0070417:2204	Для индивидуального жилищного строительства	Ж2	0,1800	д. Юрлово
718	50:09:0070417:4119	Для индивидуального жилищного строительства	Ж2	0,1850	д. Юрлово
719	50:09:0070423:64	для индивидуального жилищного строительства	Ж2	0,1856	д. Юрлово
720	50:09:0070423:2883	Для индивидуального жилищного строительства	Ж2	0,1977	д. Юрлово
721	50:09:0070423:2723	Для индивидуального жилищного строительства	Ж2	0,2000	д. Юрлово
722	50:09:0070417:3647	Для индивидуального жилищного строительства	Ж2	0,2609	д. Юрлово
723	50:09:0070414:1182	для индивидуального жилищного строительства	Ж2	0,2680	д. Юрлово
724	50:09:0070417:4018	Для индивидуального жилищного строительства	Ж2	0,2862	д. Юрлово
725	50:09:0070417:4019	Для индивидуального жилищного строительства	Ж2	0,2862	д. Юрлово
726	50:09:0070417:4065	Для индивидуального жилищного строительства	Ж2	0,2871	д. Юрлово
727	50:09:0070417:2337	под индивидуальное жилищное строительство	Ж2	0,3477	д. Юрлово
728	50:09:0070417:2338	под индивидуальное жилищное строительство	Ж2	0,3478	д. Юрлово
729	50:09:0070417:1911	Для индивидуального жилищного строительства	Ж2	0,4400	д. Юрлово
730	50:09:0070417:2332	для индивидуального жилищного строительства (под дорогами, проездами)	Ж2	2,5008	д. Юрлово
731	50:09:0060810:1760	Для ведения личного подсобного хозяйства	Ж2	0,0194	п. Луново
732	50:09:0060810:1758	для ведения личного подсобного хозяйства	Ж2	0,0420	п. Луново
733	50:09:0060810:1627	Для ведения личного подсобного хозяйства	Ж2	0,0450	п. Луново
734	50:09:0060810:2430	для ведения личного подсобного хозяйства	Ж2	0,0531	п. Луново
735	50:09:0060810:105	Для ведения личного подсобного хозяйства	Ж2	0,0575	п. Луново
736	50:09:0060810:112	для ведения личного подсобного хозяйства	Ж2	0,0600	п. Луново
737	50:09:0060810:2765	Для ведения личного подсобного хозяйства	Ж2	0,0600	п. Луново
738	50:09:0060810:1480	Для ведения личного подсобного хозяйства	Ж2	0,0600	п. Луново
739	50:09:0060810:1612	Для ведения личного подсобного хозяйства	Ж2	0,0600	п. Луново
740	50:09:0060810:74	для ведения личного подсобного хозяйства	Ж2	0,0616	п. Луново
741	50:09:0060810:2235	Для ведения личного подсобного хозяйства	Ж2	0,0640	п. Луново
742	50:09:0060810:2764	Для ведения личного подсобного хозяйства	Ж2	0,0663	п. Луново
743	50:09:0060810:2813	для ведения личного подсобного хозяйства	Ж2	0,0667	п. Луново
744	50:09:0060810:1715	для ведения личного подсобного хозяйства	Ж2	0,0805	п. Луново
745	50:09:0060810:1508	Для ведения личного подсобного хозяйства	Ж2	0,0899	п. Луново
746	50:09:0060810:1636	Для ведения личного подсобного хозяйства	Ж2	0,0900	п. Луново
747	50:09:0060810:2954	Для ведения личного подсобного хозяйства	Ж2	0,1199	п. Луново
748	50:09:0060810:11	Для ведения личного подсобного хозяйства	Ж2	0,1348	п. Луново
749	50:09:0060810:1592	Для ведения личного подсобного хозяйства	Ж2	0,1441	п. Луново

№ п/п	Кад номер	ВРИ по документу	ФЗ зона	Площадь, га	НП
750	50:09:0060810:1229	Для ведения личного подсобного хозяйства	Ж2	0,1500	п. Лунево
751	50:09:0060810:2763	Для ведения личного подсобного хозяйства	Ж2	0,1543	п. Лунево
752	50:09:0000000:194335	для индивидуального жилищного строительства	Ж2	0,0195	с. Жилино
753	50:09:0060433:3695	для индивидуального жилищного строительства	Ж2	0,0400	с. Жилино
754	50:09:0060433:2791	для индивидуального жилищного строительства	Ж2	0,0404	с. Жилино
755	50:09:0060433:2787	для индивидуального жилищного строительства	Ж2	0,0474	с. Жилино
756	50:09:0060433:2831	для индивидуального жилищного строительства	Ж2	0,0600	с. Жилино
757	50:09:0060433:2828	для индивидуального жилищного строительства	Ж2	0,0600	с. Жилино
758	50:09:0060433:2835	для индивидуального жилищного строительства	Ж2	0,0600	с. Жилино
759	50:09:0060433:2818	для индивидуального жилищного строительства	Ж2	0,0600	с. Жилино
760	50:09:0060433:2824	для индивидуального жилищного строительства	Ж2	0,0600	с. Жилино
761	50:09:0060433:2825	для индивидуального жилищного строительства	Ж2	0,0600	с. Жилино
762	50:09:0060433:2827	для индивидуального жилищного строительства	Ж2	0,0600	с. Жилино
763	50:09:0060433:2800	для индивидуального жилищного строительства	Ж2	0,0600	с. Жилино
764	50:09:0060433:2799	для индивидуального жилищного строительства	Ж2	0,0600	с. Жилино
765	50:09:0060433:2834	для индивидуального жилищного строительства	Ж2	0,0602	с. Жилино
766	50:09:0060433:2805	для индивидуального жилищного строительства	Ж2	0,0603	с. Жилино
767	50:09:0000000:194331	для индивидуального жилищного строительства	Ж2	0,0604	с. Жилино
768	50:09:0000000:194342	для индивидуального жилищного строительства	Ж2	0,0608	с. Жилино
769	50:09:0060433:2801	для индивидуального жилищного строительства	Ж2	0,0610	с. Жилино
770	50:09:0060433:2781	для индивидуального жилищного строительства	Ж2	0,0614	с. Жилино
771	50:09:0060433:2826	для индивидуального жилищного строительства	Ж2	0,0633	с. Жилино
772	50:09:0060433:3678	для индивидуального жилищного строительства	Ж2	0,0643	с. Жилино
773	50:09:0060433:3677	Для индивидуального жилищного строительства	Ж2	0,0646	с. Жилино
774	50:09:0060433:2784	для индивидуального жилищного строительства	Ж2	0,0660	с. Жилино
775	50:09:0060433:2783	для индивидуального жилищного строительства	Ж2	0,0660	с. Жилино
776	50:09:0060433:2817	для индивидуального жилищного строительства	Ж2	0,0663	с. Жилино
777	50:09:0060433:2812	для индивидуального жилищного строительства	Ж2	0,0674	с. Жилино
778	50:09:0000000:194336	для индивидуального жилищного строительства	Ж2	0,0681	с. Жилино
779	50:09:0000000:194332	для индивидуального жилищного строительства	Ж2	0,0687	с. Жилино
780	50:09:0060433:2815	для индивидуального жилищного строительства	Ж2	0,0688	с. Жилино
781	50:09:0000000:194339	для индивидуального жилищного строительства	Ж2	0,0699	с. Жилино
782	50:09:0060433:3678	Для индивидуального жилищного строительства	Ж2	0,0700	с. Жилино
783	50:09:0000000:194338	для индивидуального жилищного строительства	Ж2	0,0701	с. Жилино
784	50:09:0060433:2811	для индивидуального жилищного строительства	Ж2	0,0709	с. Жилино
785	50:09:0060433:2780	для индивидуального жилищного строительства	Ж2	0,0709	с. Жилино
786	50:09:0060433:2821	для индивидуального жилищного строительства	Ж2	0,0732	с. Жилино
787	50:09:0060433:2820	для индивидуального жилищного строительства	Ж2	0,0736	с. Жилино
788	50:09:0060433:2810	для индивидуального жилищного строительства	Ж2	0,0777	с. Жилино
789	50:09:0060433:2813	для индивидуального жилищного строительства	Ж2	0,0782	с. Жилино
790	50:09:0060433:2822	для индивидуального жилищного строительства	Ж2	0,0783	с. Жилино
791	50:09:0060433:2819	для индивидуального жилищного строительства	Ж2	0,0792	с. Жилино
792	50:09:0060433:3694	для индивидуального жилищного строительства	Ж2	0,0800	с. Жилино
793	50:09:0000000:194337	для индивидуального жилищного строительства	Ж2	0,0803	с. Жилино
794	50:09:0060433:2785	для индивидуального жилищного строительства	Ж2	0,0817	с. Жилино
795	50:09:0060433:2816	для индивидуального жилищного строительства	Ж2	0,0818	с. Жилино
796	50:09:0060433:2809	для индивидуального жилищного строительства	Ж2	0,0824	с. Жилино
797	50:09:0060433:2782	для индивидуального жилищного строительства	Ж2	0,0839	с. Жилино
798	50:09:0060433:2808	для индивидуального жилищного строительства	Ж2	0,0843	с. Жилино
799	50:09:0060426:266	Для садоводства	Ж2	0,0844	с. Жилино
800	50:09:0060433:2807	для индивидуального жилищного строительства	Ж2	0,0851	с. Жилино
801	50:09:0060433:3600	Для индивидуального жилищного строительства	Ж2	0,0870	с. Жилино
802	50:09:0000000:194333	для индивидуального жилищного строительства	Ж2	0,0872	с. Жилино
803	50:09:0000000:194334	для индивидуального жилищного строительства	Ж2	0,0887	с. Жилино
804	50:09:0060433:2803	для индивидуального жилищного строительства	Ж2	0,0895	с. Жилино
805	50:09:0060433:2814	для индивидуального жилищного строительства	Ж2	0,0949	с. Жилино
806	50:09:0060433:2804	для индивидуального жилищного строительства	Ж2	0,0956	с. Жилино
807	50:09:0000000:194341	для индивидуального жилищного строительства	Ж2	0,1073	с. Жилино
808	50:09:0060433:3601	Для индивидуального жилищного строительства	Ж2	0,1144	с. Жилино
809	50:09:0060736:398	для общественно-делового строительства (под ритуальные услуги)	К	0,0566	д. Перепечино
810	50:09:0060736:399	для общественно-делового строительства (под ритуальные услуги)	К	0,2434	д. Перепечино
811	50:09:0070606:1381	для общественно-делового и гражданского строительства (магазина)	О1	0,0666	д. Благовещенка

№ п/п	Кад номер	ВРИ по документу	ФЗ зона	Площадь, га	НП
812	50:09:0000000:314	для общественно-делового и гражданского строительства	О1	0,1295	д. Благовещенка
813	50:09:0000000:197191	для общественно-делового и гражданского строительства	О1	0,1970	д. Благовещенка
814	50:09:0070606:1235	магазины, автомобильные мойки	О1	0,3622	д. Благовещенка
815	50:09:0070606:1382	для общественно-делового и гражданского строительства (магазина)	О1	0,5712	д. Благовещенка
816	50:09:0070421:2	для размещения объектов предпринимательской деятельности	О1	0,2000	д. Брехово
817	50:09:0060735:1292	Гостиничное обслуживание	О1	0,0084	д. Владычино
818	50:09:0060735:1294	Гостиничное обслуживание	О1	0,0199	д. Владычино
819	50:09:0060735:1288	коммунальное обслуживание	О1	0,0222	д. Владычино
820	50:09:0060735:1293	Гостиничное обслуживание	О1	0,0288	д. Владычино
821	50:09:0060735:1291	Гостиничное обслуживание	О1	0,0318	д. Владычино
822	50:09:0060735:1286	размещение автомобильных дорог	О1	0,0550	д. Владычино
823	50:09:0060735:1289	Гостиничное обслуживание	О1	0,2200	д. Владычино
824	50:09:0060735:1290	Гостиничное обслуживание	О1	0,3416	д. Владычино
825	50:09:0060710:971	административные здания организаций, обеспечивающих предоставление коммунальных услуг, деловое управление, автомобильный транспорт	О1	0,0020	д. Носово
826	50:09:0060812:14	деловое управление	О1	1,4800	д. Черная Грязь
827	50:09:0070423:794	для размещения объектов общественно-делового и гражданского строительства с элементами жилой инфраструктуры	О1	3,8291	д. Юрлово
828	50:09:0060810:1698	Для строительства жилого и индивидуального дома	О1	0,2699	п. Лунево
829	50:10:0021002:589	Для размещения производственных и административных зданий, строений, вооружений промышленности, коммунального хозяйства, материально-технического, продовольственного снабжения, сбыта и заготовок	О3	0,0998	г. Химки
830	50:10:0060205:23	для хранения товаров народного потребления	П	3,8009	г. Химки
831	50:09:0060510:2741	для размещения промышленных и административных зданий, строений и сооружений	П	20,7062	д. Пикино
832	50:09:0070707:2495	для размещения объектов предпринимательской деятельности (строительство и эксплуатация промышленного предприятия)	П	0,8421	д. Подолино
833	50:09:0070707:4119	для размещения объектов предпринимательской деятельности (строительство и эксплуатация промышленного предприятия)	П	1,1128	д. Подолино
834	50:09:0070605:778	строительная промышленность	П	1,2255	д. Подолино
835	50:09:0070707:2482	для размещения объектов предпринимательской деятельности (строительство и эксплуатация промышленного предприятия)	П	3,3890	д. Подолино
836	50:09:0070707:3778	для размещения объектов предпринимательской деятельности (строительство и эксплуатация промышленного предприятия)	П	4,4878	д. Подолино
837	50:09:0070707:4118	для размещения объектов предпринимательской деятельности (строительство и эксплуатация промышленного предприятия)	П	4,6904	д. Подолино
838	50:09:0070707:3777	для размещения объектов предпринимательской деятельности (строительство и эксплуатация промышленного предприятия)	П	6,4041	д. Подолино
839	50:09:0000000:190291	для малоэтажного жилищного строительства	Р1	1,5789	д. Владычино
840	50:09:0060736:241	для обустройства зоны рекреации с размещением объектов инфраструктуры	Р1	0,6008	д. Поярково
841	50:10:0080302:202	Благоустройство территории	Р4	0,6500	г. Химки
842	50:09:0060735:474	Санаторная деятельность	Р4	6,8761	д. Поярково
843	50:09:0070703:660	благоустройство территории	Р9	2,8199	д. Лигачево
844	50:09:0070707:92	Для индивидуального жилищного строительства	Р9	0,1500	д. Подолино
845	50:09:0070603:560	под существующим объектом недвижимости (очисные сооружения)	Р9	1,3345	д. Подолино
846	50:09:0060433:5	Туристическое обслуживание	Р9	3,5423	д. Поярково
847	50:09:0070604:182	для организации отдыха населения	Р9	2,1041	д. Середниково
848	50:09:0070703:670	под благоустройство территории	Р9	3,0034	д. Середниково
849	50:09:0070707:80	для эксплуатации существующего кладбища	СП1	14,7938	д. Подолино

№ п/п	Кад номер	ВРИ по документу	ФЗ зона	Площадь, га	НП
850	50:10:0021002:588	Для размещения производственных и административных зданий, строений, сооружений промышленности, коммунального хозяйства, материально-технического, продовольственного снабжения, сбыта и заготовок	СП4	34,9948	г. Химки
851	50:09:0070601:69	для ведения личного подсобного хозяйства	СХ1	0,0599	д. Брехово
852	50:10:0000000:17286	Ведение садоводства	СХ2	0,0604	г. Химки
853	50:10:0080305:90	для садоводства	СХ2	0,0686	г. Химки
854	50:10:0010402:1429	для садоводства	СХ2	0,0782	г. Химки
855	50:10:0021002:209	Для ведения коллективного садоводства	СХ2	0,0785	г. Химки
856	50:10:0021002:96	Для ведения коллективного садоводства	СХ2	0,0875	г. Химки
857	50:10:0021002:208	Для ведения коллективного садоводства	СХ2	0,0900	г. Химки
858	50:10:0020304:711	Ведение садоводства	СХ2	0,0912	г. Химки
859	50:10:0010402:1430	для садоводства	СХ2	0,0950	г. Химки
860	50:10:0021002:112	Для ведения коллективного садоводства	СХ2	0,0992	г. Химки
861	50:10:0010402:287	Для садоводства	СХ2	0,0997	г. Химки
862	50:10:0021002:923	для ведения коллективного садоводства	СХ2	0,1012	г. Химки
863	50:10:0021002:195	Для ведения коллективного садоводства	СХ2	0,1029	г. Химки
864	50:10:0021002:191	Для ведения коллективного садоводства	СХ2	0,1038	г. Химки
865	50:10:0021002:196	Для ведения коллективного садоводства	СХ2	0,1089	г. Химки
866	50:10:0021002:157	Для ведения коллективного садоводства	СХ2	0,1103	г. Химки
867	50:10:0021002:97	Для ведения коллективного садоводства	СХ2	0,1115	г. Химки
868	50:10:0021002:111	Для ведения коллективного садоводства	СХ2	0,1132	г. Химки
869	50:10:0020401:311	Для ведения садоводства	СХ2	0,1158	г. Химки
870	50:10:0021002:162	Для ведения коллективного садоводства	СХ2	0,1407	г. Химки
871	50:10:0021002:197	Для ведения коллективного садоводства	СХ2	0,1443	г. Химки
872	50:10:0021002:129	Для ведения коллективного садоводства	СХ2	0,1470	г. Химки
873	50:10:0021002:190	Для ведения коллективного садоводства	СХ2	0,1498	г. Химки
874	50:10:0021002:39	Для ведения коллективного садоводства	СХ2	0,1520	г. Химки
875	50:10:0021002:193	Для ведения коллективного садоводства	СХ2	0,1589	г. Химки
876	50:09:0070421:779	Под дачное строительство	СХ2	0,1193	д. Благовещенка
877	50:09:0070408:243	для садоводства	СХ2	0,0688	д. Брехово
878	50:09:0060423:308	Для садоводства	СХ2	0,0650	д. Веревское
879	50:09:0000000:194445	ведение садоводства	СХ2	0,0982	д. Веревское
880	50:09:0060809:65	для дачного строительства	СХ2	0,0911	д. Лунево
881	50:09:0060809:67	для дачного строительства	СХ2	0,1500	д. Лунево
882	50:09:0060809:69	дачное строительство	СХ2	0,1500	д. Лунево
883	50:09:0060809:2	для ведения дачного хозяйства	СХ2	0,1854	д. Лунево
884	50:04:0110515:55	Для ведения садоводства	СХ2	0,0020	д. Мышецкое
885	50:04:0110515:47	Для ведения садоводства	СХ2	0,0020	д. Мышецкое
886	50:04:0110515:63	Для ведения садоводства	СХ2	0,0020	д. Мышецкое
887	50:04:0110515:60	Для ведения садоводства	СХ2	0,0040	д. Мышецкое
888	50:04:0110515:64	ведение садоводства	СХ2	0,0040	д. Мышецкое
889	50:04:0110515:56	Для ведения садоводства	СХ2	0,0050	д. Мышецкое
890	50:04:0110515:45	Для ведения садоводства	СХ2	0,0060	д. Мышецкое
891	50:04:0110515:57	Для ведения садоводства	СХ2	0,0080	д. Мышецкое
892	50:04:0110515:65	Для ведения садоводства	СХ2	0,0090	д. Мышецкое
893	50:04:0110515:62	Для ведения садоводства	СХ2	0,0100	д. Мышецкое
894	50:04:0110515:61	Для ведения садоводства	СХ2	0,0100	д. Мышецкое
895	50:04:0110515:59	Для ведения садоводства	СХ2	0,0100	д. Мышецкое
896	50:04:0110515:46	Для ведения садоводства	СХ2	0,0100	д. Мышецкое
897	50:04:0110515:58	Для ведения садоводства	СХ2	0,0500	д. Мышецкое
898	50:09:0060719:492	Для садоводства	СХ2	0,0603	д. Мышецкое
899	50:09:0060714:25	дачное строительство	СХ2	0,0797	д. Мышецкое
900	50:09:0060703:500	для ведения садоводства	СХ2	0,1200	д. Мышецкое
901	50:09:0060717:813	Для садоводства	СХ2	0,1301	д. Мышецкое
902	50:09:0060507:538	Для садоводства	СХ2	0,0600	д. Поярково
903	50:09:0070423:2968	Для дачного строительства	СХ2	0,0256	д. Юрлово
904	50:09:0070423:714	Для дачного строительства	СХ2	0,0313	д. Юрлово
905	50:09:0070423:715	Для дачного строительства	СХ2	0,0348	д. Юрлово
906	50:09:0060441:58	Для коллективного садоводства	СХ2	0,9064	с. Жилино
907	50:10:0020402:515	для строительства и эксплуатации автомобильной дороги федерального значения	Т1	0,0035	г. Химки
908	50:10:0010403:1381	Земельные участки (территории) общего пользования	Т1	0,7257	г. Химки
909	50:10:0080205:32	Для индивидуального жилищного строительства	Т1	0,9500	г. Химки

№ п/п	Кад номер	ВРИ по документу	ФЗ зона	Площадь, га	НП
910	50:09:0070601:2705	Для строительства здания магазина с офисными помещениями и семиэтажного паркинга на 450 машиномест	T1	0,3579	д. Брехово
911	50:09:0060736:694	связь	T1	0,0016	д. Носово
912	50:09:0060736:1477	размещение гаражей для собственных нужд	T1	0,0042	д. Носово
913	50:09:0000000:192323	Автомобильный транспорт	T1	0,0072	д. Носово
914	50:09:0060710:886	Автомобильный транспорт	T1	0,0140	д. Носово
915	50:09:0000000:193912	Автомобильный транспорт	T1	0,1048	д. Носово
916	50:09:0060736:574	под жилую застройку индивидуальную	T1	0,0750	д. Перепечино
917	50:09:0060706:917	Под жилую застройку Индивидуальную	T1	0,0750	д. Перепечино
918	50:09:0070603:1800	общее пользование территории	T1	0,0004	д. Рузино
919	50:09:0000000:188700	Общее пользование территории	T1	2,1537	д. Рузино
920	50:09:0070423:3692	Коммунальное обслуживание	T1	0,0001	д. Юрлово
921	50:09:0070423:3693	Коммунальное обслуживание	T1	0,0104	д. Юрлово
922	50:09:0070417:4099	Автомобильный транспорт	T1	0,0112	д. Юрлово
923	50:09:0070423:3696	Коммунальное обслуживание	T1	0,0175	д. Юрлово
924	50:09:0070423:3694	Автомобильный транспорт	T1	0,1071	д. Юрлово
925	50:09:0070423:3697	Автомобильный транспорт	T1	0,4158	д. Юрлово
926	50:09:0070423:3695	Автомобильный транспорт	T1	0,4484	д. Юрлово
			ИТОГО:	452,1305	
<i>Земли промышленности, энергетики, транспорта, связи, радиовещания, телевидения, информатики, земли для обеспечения космической деятельности, земли обороны, безопасности и земли иного специального назначения</i>					
1	50:10:0020402:517	для индивидуального жилищного строительства	Ж2	0,0059	г. Химки
2	50:10:0020402:18	Для индивидуального жилищного строительства	Ж2	0,0908	г. Химки
3	50:10:0020402:19	для индивидуального жилищного строительства	Ж2	0,1270	г. Химки
4	50:10:0080205:85	для индивидуального жилищного строительства	Ж2	0,1400	г. Химки
5	50:10:0080205:50	для индивидуального жилищного строительства	Ж2	0,1400	г. Химки
6	50:10:0020402:17	для индивидуального жилищного строительства	Ж2	0,1424	г. Химки
7	50:10:0020402:259	для индивидуального жилищного строительства	Ж2	0,1500	г. Химки
8	50:10:0020402:100	для индивидуального жилищного строительства	Ж2	0,1848	г. Химки
9	50:10:0020402:28	Для индивидуального жилищного строительства	Ж2	0,3185	г. Химки
10	50:10:0020402:2701	Деловое управление, объекты торговли (торговые центры, торгово-развлекательные центры (комплексы), рынки, магазины)	О1	0,1103	г. Химки
11	50:10:0020402:2702	Деловое управление, объекты торговли (торговые центры, торгово-развлекательные центры (комплексы), рынки, магазины)	О1	0,1377	г. Химки
12	50:10:0020402:2700	Деловое управление, объекты торговли (торговые центры, торгово-развлекательные центры (комплексы), рынки, магазины)	О1	0,6520	г. Химки
13	50:09:0060736:333	под размещение свободной экономической зоны	П	0,2507	с. Чашниково
14	50:10:0000000:16868	Для реконструкции линейного объекта – автомобильной дороги «Шереметьево-1 – Шереметьево-2» (Старошереметьевское шоссе)	T1	2,4399	г. Химки
15	50:09:0070423:3673	Автомобильный транспорт	T1	0,0004	д. Юрлово
16	50:10:0030101:1450	7.1 Железнодорожный транспорт	T2	0,0002	г. Химки
			ИТОГО:	4,6426	
<i>Земли сельскохозяйственного назначения</i>					
1	50:09:0070603:1091	Для дачного строительства	Ж1	0,1648	д. Брехово
2	50:10:0080305:2	Для садоводства	Ж2	0,0623	г. Химки
3	50:10:0080305:97	Для садоводства	Ж2	0,0630	г. Химки
4	50:10:0080305:8	Для садоводства	Ж2	0,0647	г. Химки
5	50:10:0080305:6	Для садоводства	Ж2	0,0652	г. Химки
6	50:10:0080305:5	Для садоводства	Ж2	0,0654	г. Химки
7	50:10:0080305:4	Для садоводства	Ж2	0,0655	г. Химки
8	50:10:0080305:7	Для садоводства	Ж2	0,0684	г. Химки
9	50:09:0060420:578	под подсобное хозяйство	Ж2	0,1800	д. Клушино
10	50:09:0060708:2691	для ведения личного подсобного хозяйства	Ж2	0,1200	д. Луново
11	50:09:0060736:169	для индивидуального жилищного строительства	Ж2	0,1200	д. Мышецкое
12	50:09:0060736:1311	ведение садоводства	Ж2	0,0770	д. Перепечино
13	50:09:0060804:1493	Для ведения личного подсобного хозяйства	Ж2	0,0101	д. Поярково
14	50:09:0060804:2452	Для индивидуального жилищного строительства	Ж2	0,0755	д. Поярково
15	50:09:0060811:2350	Садоводство	Ж2	0,1000	д. Поярково
16	50:09:0070423:2908	для дачного строительства	Ж2	0,0417	д. Юрлово
17	50:09:0070603:409	Для сельскохозяйственного производства	К	1,1634	д. Брехово

№ п/п	Кад номер	ВРИ по документу	ФЗ зона	Площадь, га	НП
18	50:09:0060811:184	Для сельскохозяйственного производства	M1	2,0000	д. Поярково
19	50:09:0060811:788	для сельскохозяйственного производства	M1	36,3494	д. Поярково
20	50:09:0070603:638	Для сельскохозяйственного производства	O1	1,0386	д. Брехово
21	50:09:0000000:196044	для дачного строительства	O1	0,4913	д. Лугинино
22	50:09:0060736:750	Общежития, объекты торговли (торговые центры, торгово-развлекательные центры, комплексы), рынки, магазины, общественное питание, гостиничное обслуживание, объекты дорожного сервиса, автомобильные мойки, ремонт автомобилей, административные здания организа	O1	0,3571	д. Перепечино
23	50:09:0060804:2410	Для сельскохозяйственного производства	O1	1,1966	д. Поярково
24	50:09:0070423:3560	для дачного строительства	O1	0,0226	д. Юрлово
25	50:09:0070603:640	Для сельскохозяйственного производства	O3	0,1403	д. Брехово
26	50:09:0070603:641	Для сельскохозяйственного производства	O3	0,3000	д. Брехово
27	50:10:0010402:307	для садоводства	CX2	0,0946	г. Химки
28	50:09:0070416:94	под дачное строительство	CX2	0,1354	д. Благовещенка
29	50:09:0070416:95	под дачное строительство	CX2	0,1758	д. Благовещенка
30	50:09:0070416:91	под дачное строительство	CX2	0,2119	д. Благовещенка
31	50:09:0070416:90	под дачное строительство	CX2	0,2142	д. Благовещенка
32	50:09:0070416:97	под дачное строительство	CX2	0,2313	д. Благовещенка
33	50:09:0070416:96	под дачное строительство	CX2	0,2478	д. Благовещенка
34	50:09:0060433:1512	Ведение садоводства	CX2	0,0934	д. Веревское
35	50:09:0060433:663	для садоводства	CX2	0,1045	д. Веревское
36	50:09:0060433:666	для садоводства	CX2	0,1095	д. Веревское
37	50:09:0060433:665	Для садоводства	CX2	0,1095	д. Веревское
38	50:09:0060433:661	Для садоводства	CX2	0,1115	д. Веревское
39	50:09:0060423:520	Для садоводства	CX2	0,4886	д. Веревское
40	50:09:0060736:466	для ведения личного подсобного хозяйства	CX2	0,0921	д. Мышецкое
41	50:09:0060737:3	для садоводства	CX2	0,0929	д. Мышецкое
42	50:09:0060737:23	Для садоводства	CX2	0,1000	д. Мышецкое
43	50:09:0000000:193495	ведение садоводства	CX2	0,1024	д. Мышецкое
44	50:09:0060736:302	Для ведения личного подсобного хозяйства	CX2	0,1100	д. Мышецкое
45	50:09:0060433:2278	для дачного строительства	CX2	0,0450	с. Жилино
46	50:09:0060433:1827	для дачного строительства	CX2	0,0500	с. Жилино
47	50:09:0060433:2279	для дачного строительства	CX2	0,0579	с. Жилино
48	50:09:0060433:2251	для дачного строительства	CX2	0,0625	с. Жилино
49	50:09:0060433:1866	Для дачного строительства	CX2	0,0629	с. Жилино
50	50:09:0060433:2250	для дачного строительства	CX2	0,0630	с. Жилино
51	50:09:0060433:1867	Для дачного строительства	CX2	0,0630	с. Жилино
52	50:09:0060433:1868	Для дачного строительства	CX2	0,0630	с. Жилино
53	50:09:0060433:1557	для дачного строительства	CX2	0,0664	с. Жилино
54	50:09:0060433:1558	для дачного строительства	CX2	0,0670	с. Жилино
55	50:09:0060433:1321	для дачного строительства	CX2	0,0672	с. Жилино
56	50:09:0060433:1318	для дачного строительства	CX2	0,0674	с. Жилино
57	50:09:0060433:1398	для дачного строительства	CX2	0,0685	с. Жилино
58	50:09:0060433:1809	для дачного строительства	CX2	0,0693	с. Жилино
59	50:09:0060433:1399	для дачного строительства	CX2	0,0697	с. Жилино
60	50:09:0060433:1401	для дачного строительства	CX2	0,0703	с. Жилино
61	50:09:0060433:1403	для дачного строительства	CX2	0,0710	с. Жилино
62	50:09:0060433:1313	для дачного строительства	CX2	0,0711	с. Жилино
63	50:09:0060433:1405	для дачного строительства	CX2	0,0717	с. Жилино
64	50:09:0060433:1569	для дачного строительства	CX2	0,0771	с. Жилино
65	50:09:0060433:1314	для дачного строительства	CX2	0,0821	с. Жилино
66	50:09:0060433:1315	для дачного строительства	CX2	0,0852	с. Жилино
67	50:09:0060433:1555	для дачного строительства	CX2	0,0864	с. Жилино
68	50:09:0060433:1541	для дачного строительства	CX2	0,0873	с. Жилино
69	50:09:0060433:1563	для дачного строительства	CX2	0,0878	с. Жилино
70	50:09:0060433:1322	для дачного строительства	CX2	0,0932	с. Жилино
71	50:09:0060433:1310	для дачного строительства	CX2	0,0938	с. Жилино
72	50:09:0060433:1325	для дачного строительства	CX2	0,0994	с. Жилино
73	50:09:0060433:1309	для дачного строительства	CX2	0,1001	с. Жилино
74	50:09:0060433:1311	для дачного строительства	CX2	0,1015	с. Жилино
75	50:09:0060433:1565	для дачного строительства	CX2	0,1096	с. Жилино
76	50:09:0060433:1568	для дачного строительства	CX2	0,1466	с. Жилино
77	50:09:0060433:1542	Земельные участки (территории) общего пользования	CX2	0,1633	с. Жилино

№ п/п	Кад номер	ВРИ по документу	ФЗ зона	Площадь, га	НП
			ИТОГО:	49,8686	
		Категория не установлена			
1	50:09:0060709:511	Под индивидуальное жилищное строительство	Ж2	0,1500	д. Носово
			ИТОГО:	0,1500	
			ВСЕГО:	507,1308	

5.3. Перечень земельных участков, исключаемых их границ населенных пунктов городского округа Химки

№ п/п	Кад номер	ВРИ по документу	план категория земель	ФЗ зона	Площадь, га
1.	50:04:0110301:346	Под пионерским лагерем "Родничок"	Земли особо охраняемых территорий и объектов	Р4	6,0000
2.	50:09:0060811:1758	3.1 Коммунальное обслуживание	Земли промышленности, ...	К	0,0030
3.	50:09:0060503:420	коммунальное обслуживание, административные здания организаций, обеспечивающих предоставление коммунальных услуг	Земли промышленности, ...	П	0,0752
4.	50:09:0060603:15	для ведения личного подсобного хозяйства	Земли промышленности, ...	П	0,1505
5.	50:10:0000000:20633	7.1 Железнодорожный транспорт	Земли промышленности, ...	Т2	0,0519
6.	50:11:0020402:4795	под жилищное строительство	Земли промышленности, ...	СП5	0,0001
7.	50:11:0020402:4796	под жилищное строительство	Земли промышленности, ...	СП5	0,0018
8.	50:11:0020402:4797	под жилищное строительство	Земли промышленности, ...	СП5	0,0138
9.	50:10:0080302:158	для строительства здания лечебного корпуса	Земли промышленности, ...	СП5	0,0910
10.	50:10:0010403:30	для обслуживания и эксплуатации газопровода	Земли промышленности, ...	Т1	0,0004
11.	50:10:0010405:93	для размещения, строительства и эксплуатации автомобильной дороги федерального значения	Земли промышленности, ...	Т1	0,0006
12.	50:00:0000000:1308	Автомобильный транспорт	Земли промышленности, ...	Т1	0,0009
13.	50:10:0020101:183	для строительства и эксплуатации автомобильной дороги федерального значения	Земли промышленности, ...	Т1	0,0014
14.	50:09:0060607:1935	Размещение гаражей для собственных нужд	Земли промышленности, ...	Т1	0,0027
15.	50:09:0060607:1934	Размещение гаражей для собственных нужд	Земли промышленности, ...	Т1	0,0027
16.	50:10:0020904:52	земельные участки (территории) общего пользования	Земли промышленности, ...	Т1	0,0087
17.	50:10:0010405:7	Для размещения, строительства и эксплуатации автомобильной дороги федерального значения	Земли промышленности, ...	Т1	0,0200
18.	50:10:0010405:121	для строительства и эксплуатации автомобильной дороги федерального значения	Земли промышленности, ...	Т1	0,1000
19.	50:10:0010405:136	для строительства и эксплуатации автомобильной дороги федерального значения	Земли промышленности, ...	Т1	0,1000
20.	50:10:0010405:120	для строительства и эксплуатации автомобильной дороги федерального значения	Земли промышленности, ...	Т1	0,1000
21.	50:10:0010405:119	для строительства и эксплуатации автомобильной дороги федерального значения	Земли промышленности, ...	Т1	0,1000
22.	50:10:0010405:124	для строительства и эксплуатации автомобильной дороги федерального значения	Земли промышленности, ...	Т1	0,1000
23.	50:10:0010405:116	для строительства и эксплуатации автомобильной дороги федерального значения	Земли промышленности, ...	Т1	0,1000
24.	50:10:0010405:123	для строительства и эксплуатации автомобильной дороги федерального значения	Земли промышленности, ...	Т1	0,1000
25.	50:10:0010405:115	для строительства и эксплуатации автомобильной дороги федерального значения	Земли промышленности, ...	Т1	0,1000
26.	50:10:0010405:132	для строительства и эксплуатации автомобильной дороги федерального значения	Земли промышленности, ...	Т1	0,1000
27.	50:10:0010405:125	для строительства и эксплуатации автомобильной дороги федерального значения	Земли промышленности, ...	Т1	0,1000

№ п/п	Кад номер	ВРИ по документу	план категория земель	ФЗ зона	Площадь, га
28.	50:10:0010405:122	для строительства и эксплуатации автомобильной дороги федерального значения	Земли промышленности, ...	T1	0,1050
29.	50:10:0010405:118	для строительства и эксплуатации автомобильной дороги федерального значения	Земли промышленности, ...	T1	0,1200
30.	50:10:0010405:7402	Земельные участки (территория) общего пользования	Земли промышленности, ...	T1	0,1377
31.	50:10:0010405:117	для строительства и эксплуатации автомобильной дороги федерального значения	Земли промышленности, ...	T1	0,1400
32.	50:10:0050201:4	Земельные участки (территории) общего пользования	Земли промышленности, ...	T1	0,2038
33.	50:10:0010405:7288	общее пользование территории	Земли промышленности, ...	T1	0,2080
34.	50:10:0010405:60	Для строительства и эксплуатации автомобильной дороги федерального значения	Земли промышленности, ...	T1	0,2499
35.	50:10:0010405:61	для реконструкции (строительства) и эксплуатации Бусиновской транспортной развязки	Земли промышленности, ...	T1	0,2500
36.	50:10:0010405:58	для строительства и эксплуатации скоростной автомобильной дороги Москва-Санкт-Петербург на участке 15-й км-58-й км	Земли промышленности, ...	T1	0,2712
37.	50:10:0010405:7293	для размещения, строительства и эксплуатации автомобильной дороги федерального значения	Земли промышленности, ...	T1	0,5476
38.	50:10:0010405:92	для размещения, строительства и эксплуатации автомобильной дороги федерального значения	Земли промышленности, ...	T1	0,6753
39.	50:10:0050201:346	Железнодорожный транспорт	Земли промышленности, ...	T2	0,0030
40.	50:10:0010404:6933	7.1 Железнодорожный транспорт	Земли промышленности, ...	T2	0,0039
41.	50:09:0070706:2215	7.1 Железнодорожный транспорт	Земли промышленности, ...	T2	0,0176
42.	50:09:0070707:4195	7.1 Железнодорожный транспорт	Земли промышленности, ...	T2	0,1239
43.	50:09:0060812:273	для строительства комплекса новой взлетно-посадочной полосы (ВПП-3) международного аэропорта «Шереметьево»	Земли промышленности, ...	T3	0,0013
44.	50:09:0060810:1740	для строительства комплекса новой взлетно-посадочной полосы (ВПП-3) международного аэропорта "Шереметьево"	Земли промышленности, ...	T3	0,0781
45.	77:09:0007001:1	Прочие земли религиозных объектов. Код классификатора земель города Москвы - 2011009	Земли промышленности, ...	T3	0,1317
46.	77:09:0007000:7	для эксплуатации лабораторного корпуса	Земли промышленности, ...	T3	0,3643
47.	77:09:0007000:11	для дальнейшей эксплуатации производственно-складской базы	Земли промышленности, ...	T3	0,3850
48.	50:09:0060711:376	для промышленного строительства (производственной базы и офисного центра)	Земли промышленности, ...	T3	1,0939
49.	50:09:0060812:275	для спортивно- оздоровительного центра	Земли промышленности, ...	T3	1,5978
50.	77:09:0007000:10	эксплуатации ; вправе сдавать в субаренду зу площадью 1900 кв. м админ.-склад. комплекса с разрешением строит. храма воскресения христового в шереметьево (см. особ. условия), адм.-произв. корп.	Земли промышленности, ...	T3	19,5560
51.	50:09:0070603:5768	связь	Земли сельскохозяйственного назначения	CX1	0,0009

6. ХАРАКТЕРИСТИКИ ЗОН С ОСОБЫМИ УСЛОВИЯМИ ИСПОЛЬЗОВАНИЯ ТЕРРИТОРИЙ В СЛУЧАЕ, ЕСЛИ УСТАНОВЛЕНИЕ ТАКИХ ЗОН ТРЕБУЕТСЯ В СВЯЗИ С РАЗМЕЩЕНИЕМ ПЛАНИРУЕМЫХ ОБЪЕКТОВ

На территории городского округа в связи с планируемым размещением объектов различного значения, оказывающих влияние на окружающую среду и нормируемые объекты, требуется установление следующих зон с особыми условиями использования территорий:

Санитарно-защитных зон предприятий, сооружений и иных объектов.

В соответствии с постановлением Главного государственного санитарного врача РФ от 25.09.2007 № 74 «О введении в действие новой редакции санитарно-эпидемиологических правил и нормативов СанПиН 2.2.1/2.1.1.1200-03 «Санитарно-защитные зоны и санитарная классификация предприятий, сооружений и иных объектов» ориентировочные (нормативные) санитарно-защитные зоны составляют:

- от сооружений для механической и биологической очистки с механической и (или) термической обработкой осадка в закрытых помещениях с расчетной производительностью очистных сооружений до 5 тысяч куб. м/сутки, очистных сооружений поверхностного стока открытого типа, снеготаялок и снегосплавных пунктов – 100 м;
- от насосных станций и аварийно-регулирующих резервуаров, локальных очистных сооружений производительностью более 50 тысяч куб. м/сутки – 30 м; более 0,2 тысяч куб. м/сутки до 50,0 тысяч куб. м/сутки – 20 м; до 0,2 тысяч куб. м/сутки – 15 м.
- от очистных сооружений поверхностного стока закрытого типа – 50 м;

Санитарных разрывов:

- от открытых автостоянок и паркингов – 10-50 м;
- от наземных гаражей-стоянок, паркингов закрытого типа – на основании результатов расчетов рассеивания загрязнений в атмосферном воздухе и уровней физического воздействия;
- от улиц и автомобильных дорог местного значения, а также вдоль стандартных маршрутов полета в зоне взлета и посадки воздушных судов – на основании расчетов рассеивания загрязнения атмосферного воздуха и физических факторов (шума, вибрации, электромагнитных полей и др.) с последующим проведением натурных исследований и измерений.

Порядок установления, изменения и прекращения существования санитарно-защитных зон, а также особые условия использования земельных участков, расположенных в границах санитарно-защитных зон устанавливаются Правилами установления санитарно-защитных зон и использования земельных участков, расположенных в границах санитарно-защитных зон, утвержденными постановлением Правительства Российской Федерации от 03.03.2018 № 222.

Охранных зон объектов электросетевого хозяйства:

- от трансформаторных подстанций 10/0,4 кВ – 10 м от всех сторон ограждения подстанции по периметру

Зон санитарной охраны источников водоснабжения и водопроводов питьевого назначения (в соответствии с постановлением Главного государственного санитарного врача РФ от 14.03.2002 № 10 «О введении в действие Санитарных правил и норм «Зоны санитарной охраны источников водоснабжения и водопроводов питьевого назначения. СанПиН 2.1.4.1110-02» (с изм. от 25.09.2014):

от водозаборных узлов с сооружениями водоподготовки – организация зон санитарной охраны (ЗСО) водозаборных сооружений в составе 3-х поясов согласно гидрогеологическим расчётам. Граница первого пояса ЗСО устанавливается на расстоянии не менее 30 м от водозабора – при использовании защищенных подземных вод и на расстоянии

не менее 50 м – при использовании недостаточно защищенных подземных вод. Граница первого пояса ЗСО должна совпадать с границей участка водозабора.

Информация по зонам с особыми условиями использования территории приводится в материалах Генерального плана в справочных целях и не является утверждаемой.

Порядок установления, изменения, прекращения существования зон с особыми условиями использования территорий регламентируется Земельным кодексом Российской Федерации (статья 106).

Зоны с особыми условиями использования территорий, в том числе возникающие в силу закона, ограничения использования земельных участков в таких зонах считаются установленными, измененными со дня внесения сведений о зоне с особыми условиями использования территории, соответствующих изменений в сведения о такой зоне в Единый государственный реестр недвижимости. Зоны с особыми условиями использования территорий считаются прекратившими существование, а ограничения использования земельных участков в таких зонах недействующими со дня исключения сведений о зоне с особыми условиями использования территории из Единого государственного реестра недвижимости, если иное не предусмотрено настоящей статьей, федеральным законом.

ПРИЛОЖЕНИЯ

Приложение 1. Техничко-экономические показатели. Анализ существующего положения

Население	Единицы измерения	Существующее положение	Норматив	Требуется	Дефицит/профицит
Население					
Численность постоянного населения на 01.01.2024	тыс. чел.	277,19	–	–	–
Численность сезонного населения	тыс. чел.	н/д	–	–	–
ТРУДОВЫЕ РЕСУРСЫ И РАБОЧИЕ МЕСТА					
Численность трудовых ресурсов на 01.01.2024	тыс. чел.	182,58	–	–	–
Численность занятых в экономике	тыс. чел.	-	–	–	–
Количество рабочих мест, всего	тыс. чел.	207,56	50%	138,60	68,96
Количество рабочих мест, доля от общей численности населения	%	74,9	–	–	–
Количество рабочих мест по видам экономической деятельности					
сельское, лесное хозяйство, охота, рыболовство и рыбоводство	тыс. чел.	н/д	–	–	–
добыча полезных ископаемых	тыс. чел.	н/д	–	–	–
обрабатывающее производство	тыс. чел.	н/д	–	–	–
обеспечение электрической энергией, газом и паром; кондиционирование воздуха	тыс. чел.	н/д	–	–	–
водоснабжение; водоотведение, организация сбора и утилизации отходов, деятельность по ликвидации загрязнений	тыс. чел.	н/д	–	–	–
строительство	тыс. чел.	н/д	–	–	–
торговля оптовая и розничная торговля; ремонт автотранспортных средств и мотоциклов	тыс. чел.	н/д	–	–	–
транспортировка и хранение	тыс. чел.	н/д	–	–	–
деятельность гостиниц и предприятий общественного питания	тыс. чел.	н/д	–	–	–
деятельность в области информации и связи	тыс. чел.	н/д	–	–	–
деятельность финансовая и страховая	тыс. чел.	н/д	–	–	–
деятельность по операциям с недвижимым имуществом	тыс. чел.	н/д	–	–	–

Население	Единицы измерения	Существующее положение	Норматив	Требуется	Дефицит/профицит
деятельность профессиональная, научная и техническая	тыс. чел.	н/д	–	–	–
деятельность административная и сопутствующие дополнительные услуги	тыс. чел.	н/д	–	–	–
государственное управление и обеспечение военной безопасности; социальное обеспечение	тыс. чел.	н/д	–	–	–
образование	тыс. чел.	н/д	–	–	–
деятельность в области здравоохранения и социальных услуг	тыс. чел.	н/д	–	–	–
деятельность в области культуры, спорта, организации досуга и развлечений	тыс. чел.	н/д			
прочие виды экономической деятельности	тыс. чел.	н/д			
Сальдо трудовой миграции	тыс. чел.	-61,50	–	–	–
ЖИЛИЩНОЕ СТРОИТЕЛЬСТВО					
Жилищный фонд	тыс. кв. м	11932,3	–	–	–
<i>многоквартирная застройка всего</i>					
площадь	тыс. кв. м	10794,6	–	–	–
проживает	тыс. чел.	249,12	–	–	–
<i>индивидуальная застройка</i>					
площадь	тыс. кв. м	1137,7	–	–	–
проживает	тыс. чел.	28,07	–	–	–
Средняя жилищная обеспеченность населения	кв. м/чел.	43,05	–	–	–
Жилищная обеспеченность населения, проживающего в многоквартирной застройке	кв. м/чел.	43,3	–	–	–
Ветхий и аварийный фонд, в том числе	тыс. кв. м	41,7	–	–	–
ветхий фонд	тыс. кв. м	40,6	–	–	–
аварийный фонд	тыс. кв. м	1,1	–	–	–
Количество граждан в реестре граждан, чьи денежные средства привлечены для строительства многоквартирных домов и чьи права нарушены	чел.	н/д			

Население	Единицы измерения	Существующее положение	Норматив	Требуется	Дефицит/профицит
Площадь жилья для обеспечения жильём граждан, учтённых в реестре граждан, чьи денежные средства привлечены для строительства многоквартирных домов и чьи права нарушены	тыс. кв. м	н/д			
Площадь территории для строительства жилья для граждан, учтённых в реестре граждан, чьи денежные средства привлечены для строительства многоквартирных домов и чьи права нарушены	га	н/д			
Число семей, стоящих в очереди на улучшение жилищных условий (очередники)	семья	н/д			
Площадь жилья для обеспечения жильём очередников	тыс. кв. м	н/д			
Площадь территории для строительства жилья для очередников	га	н/д			
Число жителей, нуждающихся в переселении из ветхого и аварийного фонда	тыс. чел.	2,035			
Площадь жилья для обеспечения жильём нуждающихся в переселении из ветхого и аварийного фонда	тыс. кв. м	-			
Площадь территории для строительства жилья для нуждающихся в переселении из ветхого и аварийного фонда	га	-			
Количество многодетных семей	семья	-			
Площадь территории участков, предоставляемых многодетным семьям	га	-			
СОЦИАЛЬНОЕ И КУЛЬТУРНО-БЫТОВОЕ ОБСЛУЖИВАНИЕ					
<i>Объекты здравоохранения</i>					
<i>Больничные стационары</i>					
количество	единица	9			
ёмкость	койка	932	8,1	2245	-1313

Население	Единицы измерения	Существующее положение	Норматив	Требуется	Дефицит/профицит
Площадь участков для строительства больничных стационаров, необходимых для покрытия дефицита	га	–	–	–	–
Амбулаторно-поликлинические учреждения					
количество поликлиник/ФАПов	единица	41	–	–	–
ёмкость поликлиник/ФАПов	пос. в смену	4778	17,75	4920	-142
Площадь участков для строительства поликлиник/ФАПов для покрытия дефицита	га	–	–	–	–
Станции скорой помощи					
количество депо	единица				
количество машин	автомобиль	18	0,1	28	-10
Учреждения социального обслуживания					
количество	единица	3		6	-3
ёмкость	место	-			
Объекты образования					
Дошкольные образовательные организации					
количество	единица	82	–	–	–
ёмкость	место	11769	65	18017	-6248
фактическая наполняемость	чел.	16959			
Площадь участков для строительства дошкольных образовательных организаций для покрытия дефицита	га	–	–	–	–
Количество очередников (актуальная очередь) в дошкольных образовательных организациях	чел.				
в возрасте 3–7 лет	чел.	-			
Общеобразовательные организации					
количество	единица	45	–	–	–
ёмкость	место	27968	135	37421	-9453
фактическая наполняемость	чел.	34667			
Количество детей, обучающихся во вторую смену	чел.	-			
Площадь участков для строительства общеобразовательных организаций для покрытия дефицита	га	–	–	–	–
Учреждения дополнительного образования					
Детские школы искусств					
количество	единица	-	–	–	–

Население	Единицы измерения	Существующее положение	Норматив	Требуется	Дефицит/профицит
ёмкость	место	4117	18 % от численности детей в возрасте от 5 до 18 лет	6985	-2868
Детско-юношеские спортивные школы					
количество	единица	11			-
ёмкость	место	5699	20 % от численности детей в возрасте от 6 до 15 лет	5683	16
Объекты физической культуры и массового спорта					
Спортивные залы	тыс. кв. м площади пола	37,56	0,106	29,38	8,18
Спортивные сооружения	тыс. кв. м	227,39	0,9483	262,86	-35,47
Бассейны	кв. м зеркала воды	3453	9,96	2761	692
Площадь участков для строительства объектов физической культуры и спорта для покрытия дефицита	га	-	-	-	-
Объекты культуры и искусства					
Культурно-досуговые учреждения	посадочных мест	1493	5	1386	107
Театры	посадочных мест	312	3	832	-520
Концертные залы	посадочных мест	0	3	832	-832
Места захоронений					
Кладбища					
На территории ГО Химки:	единиц	16			
– в том числе муниципальные ГО Химки	единиц	15			
– ёмкость	га	42,15			
– в том числе муниципальные г. Москвы	единиц	1			
– ёмкость	га	129,0			
На территории г. Москвы	единиц	1			
– ёмкость	га	12,49			
в том числе резерв	га	-	-	-	-
ПАМЯТНИКИ ИСТОРИИ И КУЛЬТУРЫ					
федерального значения	единица	6			
регионального значения	единица	10			
Местного (муниципального)	единица	0			
выявленные	единица	17			

Население	Единицы измерения	Существующее положение	Норматив	Требуется	Дефицит/профицит
ПОЖАРНЫЕ ДЕПО					
количество депо	единица	8			
количество машин	автомобиль	21			
УЧАСТКОВЫЕ ПУНКТЫ ПОЛИЦИИ И МФЦ					
количество участковых	чел.	81	1 уч./ 2,8-3,0 тыс. чел	85	4/-
площадь помещений	кв. м	1234,6	45 кв. м/1уч.	3841	2606,0/-
Многофункциональный центр (МФЦ)	кв. м	-	40 кв. м/ 2 тыс. чел	5121	-
ТРАНСПОРТНАЯ ИНФРАСТРУКТУРА					
<i>Железнодорожный транспорт</i>					
Протяжённость магистральных железнодорожных путей	км	19,49	-	-	-
Количество транспортно-пересадочных узлов на основе железнодорожной станции	единиц	-	-	-	-
Протяжённость линий высокоскоростной специализированной пассажирской магистрали (ВСМ)	км	-	-	-	-
Протяжённость линий рельсового скоростного пассажирского транспорта	км	-	-	-	-
<i>Водный транспорт</i>					
Количество объектов водного транспорта (грузовые пристани и причалы)	единиц	-	-	-	-
<i>Воздушный транспорт</i>					
Количество вертолётных площадок	единиц	13	2 площадки свыше 50 тыс. чел населения	2	профицит
<i>Трубопроводный транспорт</i>					
Протяжённость линий нефтепродуктопроводов	км	122,0	-	-	-

Население	Единицы измерения	Существующее положение	Норматив	Требуется	Дефицит/профицит
<i>Пассажирский транспорт</i>					
Протяжённость линий общественного пассажирского транспорта, в том числе:	км	212,50	-	-	-
- автобуса	км	206,50	-	-	-
- троллейбуса	км	6,0	-	-	-
- трамвая	км	-	-	-	-
Плотность сети линий общественного пассажирского транспорта	км/км ²	0,82	0,34	-	профицит
<i>Автомобильные дороги</i>					
Протяжённость автомобильных дорог общего пользования.	км	153,12	-	-	-
федерального значения	км	26,16	-	-	-
регионального значения	км	71,94	-	-	-
местного значения	км	55,02	-	-	-
Плотность автомобильных дорог общего пользования	км/км ²	0,49	0,37	-	профицит
<i>Улично-дорожная сеть</i>					
Протяжённость улично-дорожной сети, в том числе магистральных улиц:	км	525,77	-	-	-
- федерального значения	км	-	-	-	-
- регионального значения	км	7,77	-	-	-
- местного значения	км	518,0	-	-	-
<i>Протяжённость магистральных улиц в том числе:</i>					
- федерального значения	км	-	-	-	-
- регионального значения	км	7,77	-	-	-
- местного значения	км	298,77	-	-	-
<i>Протяжённость велосипедных дорожек</i>					

Население	Единицы измерения	Существующее положение	Норматив	Требуется	Дефицит/профицит
г. Химки	км	13,26	1 велодорожка на 15 тыс. жителей в жилой зоне, протяженность велодорожек должна быть не менее 500 м	8,5	профицит
Транспортные развязки и искусственные сооружения					
Количество транспортных развязок в разных уровнях	единиц	5	-	-	-
Количество мостов	единиц	21	-	-	-
Количество путепроводов, эстакад, тоннелей	единиц	16	-	-	-
Количество пешеходных переходов в разных уровнях	единиц	23	-	-	-
Количество пешеходных мостов	единиц	13	-	-	-
ИНЖЕНЕРНАЯ ИНФРАСТРУКТУРА					
Водоснабжение, водоотведение, Организация поверхностного стока					
Водопотребление	тыс. куб. м/сутки	81,5			
Протяженность водопроводных сетей	км	291,53			
Износ водопроводных сетей	%	40			
Водозаборные узлы					
количество	единица	119			
производительность	тыс. куб. м/сутки	н/д			
Водоотведение, объем стоков	тыс. куб. м/сутки	82,0			
Протяженность канализационных коллекторов	км	314,4			
Износ канализационных сетей	%	52			
Канализационные очистные сооружения					

Население	Единицы измерения	Существующее положение	Норматив	Требуется	Дефицит/профицит
количество	единица	12			
производительность	тыс. куб. м/сутки	н/д			
Протяженность коллекторов дождевой канализации	км	н/д			
Теплоснабжение					
Теплопотребление	Гкал/час	817,65			
Суммарная установленная тепловая мощность	Гкал/час	6035,83			
Резерв тепловой мощности	Гкал/час	405,76			
Протяженность тепловых сетей в двухтрубном исчислении	км	341,28			
Износ тепловых сетей	%	70			
Газоснабжение					
Газопотребление	млн. куб. м/год	381,2			
Протяженность газопроводов магистральных	км	21,79			
Протяженность газопроводов распределительных (высокого и среднего давлений):	км	381,34			
P ≤ 1,2 МПа	км	172,93			
P ≤ 0,6 МПа	км	145,53			
P ≤ 0,3 МПа	км	62,88			
Электроснабжение					
Фактическое электропотребление	млн. кВт*час	1426			
Протяженность линий электропередач					
ЛЭП 35 кВ	км	0,0			
ЛЭП 110 кВ	км	266,47			
ЛЭП 220 кВ	км	265,48			
ЛЭП 500 и 750 кВ	км	46,02			
Суммарная установленная трансформаторная мощность центров питания	МВА	2201,5			
ТВЕРДЫЕ КОММУНАЛЬНЫЕ ОТХОДЫ					

Население	Единицы измерения	Существующее положение	Норматив	Требуется	Дефицит/профицит
Объем твердых коммунальных отходов	тыс. куб. м/год	485,08	1,75		
Наличие полигонов ТКО	единиц	1 (закрытый)			
ТЕРРИТОРИЯ					
Площадь территории	га	10980,00			
<i>Площадь земель, поставленных на кадастровый учет</i> (все кадастры)	га	7021,57			
Земли сельскохозяйственного назначения	га	234,19			
мелиорированные	га				
особоценные	га				
Земли населённых пунктов	га	4324,79			
Земли промышленности, транспорта, связи и т.д.	га	777,68			
Земли особо охраняемых территорий	га	131,93			
Лесной фонд	га	233,91			
Водный фонд	га	172,18			
Земли запаса	га	0,00			
Категория земель не установлена	га	886,38			
Территории, не стоящие на кадастровом учёте и земельные участки без координатного описания	га	4163,00			
<i>Застроенные территории</i>	га				
Застроенные территории в пределах населенных пунктов	га				
Территория жилой застройки, в том числе	га				
многоэтажной и среднеэтажной	га				
индивидуальной	га				
Территория садоводческих и дачных некоммерческих объединений граждан	га				
Территория общественно-деловой застройки	га				

Население	Единицы измерения	Существующее положение	Норматив	Требуется	Дефицит/профицит
Территория производственной и коммунально-складской застройки, инженерной, транспортной инфраструктур	га				
<i>Территории, выделенные под застройку (ВРИ, утв.ППТ,одобренные на ГС МО Концепции)</i>	га				
Планируемая жилая застройка, в том числе:	га				
многоквартирная	га				
индивидуальная	га				
Территория садоводческих и дачных некоммерческих объединений граждан	га				
Территория общественно-деловой застройки	га				
Территория производственной и коммунально-складской застройки, инженерной, транспортной инфраструктур	га				
<i>Территории объектов муниципального значения</i>					
Озелененные территории общего пользования	га				
Кладбища, количество	единиц	7			
в том числе открытые кладбища	единиц	6			
Кладбища, площадь	га	40,83	0,24/1000 чел.	61,45	61,45
В том числе резерв	га	0			

Приложение 3. Техничко-экономические показатели. Проектные предложения
(Основные планируемые показатели развития территории)¹

Поз.	Показатели	Единица измерения	Существующее положение	Первая очередь	Расчетный срок
1. Население					
1.1	Численность постоянного населения	тыс. чел.	277,19	446,45	489,67
1.2	Количество рабочих мест	тыс. мест	207,56	210,94	295,05
2. Жилищный фонд					
2.1	Жилищный фонд – всего, в том числе:	тыс. кв. м	11932,3	16892,0	18153,8
	- многоквартирная	тыс. кв. м	10794,6	15682,3	16805,9
	- индивидуальный	тыс. кв. м	1137,7	1209,7	1347,9
2.2.	Ветхий/аварийный	тыс. кв. м	41,7	-	-
2.3.	Новая многоквартирная жилая застройка в т.ч.	тыс. кв. м	-	4929,4	6053,0
	по ВРИ	тыс. кв. м	-	-	674,3
	по ППТ	тыс. кв. м	-	3754,4	3903,1
	концепции	тыс. кв. м	-	1175,0	1475,6
	иные предложения (администрация, Минимущества МО)	тыс. кв. м	-	-	-
3. Объекты федерального значения					
<i>3.1. Транспортная инфраструктура</i>					
3.1.1.	Протяжённость магистральных железнодорожных путей	км	19,49	19,49	19,49
3.1.2.	Протяжённость линий высокоскоростной специализированной пассажирской магистрали (ВСМ)	км	-	-	15,50
3.1.3.	Протяжённость автомобильных дорог	км	26,16	26,16	26,16
3.1.4.	Количество транспортных развязок в разных уровнях	единиц	2	2	3
3.1.5.	Количество мостов, путепроводов, эстакад, тоннелей	единиц	13	14	16
3.1.6.	Количество пешеходных переходов в разных уровнях	единиц	8	8	8
<i>3.2. Инженерная инфраструктура</i>					
3.2.1.	Электростанция гидроаккумулирующая (ГАЭС)	единиц	0	0	0
3.2.2.	Электрическая подстанция 750 кВ	единиц	0	0	0
3.2.3.	Электрическая подстанция 500 кВ	единиц	0	0	0
3.2.4.	Электрическая подстанция 220 кВ	единиц	2	2	2

¹ Являются прогнозными оценками и приводятся в информационно-справочных целях

Поз.	Показатели	Единица измерения	Существующее положение	Первая очередь	Расчетный срок
3.2.5.	Тяговая подстанция (железной дороги)	единиц	0	0	0
3.2.6.	Переходный пункт 220 кВ и выше	единиц	0	0	0
3.2.7.	Переключательный пункт 220 кВ и выше	единиц	0	0	0
3.2.8.	Линии электропередачи 750, 500, 220 кВ	км	311,50	311,50	311,50
3.2.9.	Магистральный газопровод	км	21,79	21,79	21,79
3.2.10.	Компрессорная станция (КС), компрессорный цех (КЦ)	единиц	0	0	0
3.2.11.	Газораспределительная станция (ГРС, КРП)	единиц	0	0	0
3.2.12.	Станция подземного хранения газа (СПХГ)	единиц	0	0	0
3.2.13.	Объекты связи	единиц	12	12	12
3.2.14.	Сети связи	км	129,63	129,63	129,63
4. Объекты регионального значения					
<i>4.1. Объекты социально-культурного и коммунально-бытового обслуживания</i>					
4.1.1.	Лечебно-профилактические медицинские организации (кроме санаторно-курортной), оказывающие медицинскую помощь в стационарных условиях, их структурное подразделение (больничные стационары)	коек	932	932	3800
4.1.2.		единиц	9	9	11 (+1 реконстр.)
4.1.3.	Лечебно-профилактические медицинские организации, оказывающие медицинскую помощь в амбулаторных условиях и (или) в условиях дневного стационара (амбулаторно-поликлинические учреждения), обособленные структурные подразделения медицинской организации, оказывающее первичную медико-санитарную помощь (ФАП / ВОП)	пос./смену	4773	7736	10137
4.1.4.		единиц	41	59	72 (+1 реконстр.)
4.1.5.	Комплексные,	единиц	3	7	9

Поз.	Показатели	Единица измерения	Существующее положение	Первая очередь	Расчетный срок
	полустационарные и нестационарные организации социального обслуживания (УКЦСОН)				
4.1.6.	Медицинские организации, оказывающие скорую медицинскую помощь, их структурные подразделения (станции скорой помощи)	автомобиль	18	31	52
4.1.7.	Объект спорта, включающий отдельно нормируемые спортивные сооружения (объекты) (в т. ч. физкультурно-оздоровительный комплекс)	тыс.кв.м.	н/д	н/д	н/д
<i>4.2. Транспортная инфраструктура</i>					
4.2.1.	Протяжённость линий рельсового скоростного пассажирского транспорта (ЛРТ)	км	-	-	18,70
4.2.2.	Протяжённость автомобильных дорог	км	71,94	71,94	105,84
4.2.3.	Протяжённость улично-дорожной сети	км	7,77	7,77	17,77
4.2.4.	Количество транспортных развязок в разных уровнях	единиц	3	3	12
4.2.5.	Количество мостов, путепроводов, эстакад, тоннелей	единиц	9	10	13
4.2.6.	Количество пешеходных переходов в разных уровнях	единиц	12	12	15
4.2.7.	Количество транспортно-пересадочных узлов на основе железнодорожной станции, линий ЛРТ, автомобильных дорог	единиц	-	-	6
4.2.8.	Количество вертолетных площадок	единиц	13	13	14
<i>4.3. Инженерная инфраструктура</i>					
4.3.1.	Электростанция гидравлическая (ГЭС)	единиц	0	0	0
4.3.2.	Тепловая электростанция (ТЭС)	единиц	0	0	0
4.3.3.	Теплоэлектроцентраль (ТЭЦ)	единиц	0	0	0
4.3.4.	Электрическая подстанция 35-110 кВ	единиц	13	13	13
4.3.5.	Переходный пункт 35-110 кВ	единиц	0	0	0

Поз.	Показатели	Единица измерения	Существующее положение	Первая очередь	Расчетный срок
4.3.6.	Переключательный пункт 35-110 кВ	единиц	0	0	0
4.3.7.	Линии электропередачи 35-110 кВ	км	266,47	266,47	266,47
4.3.8.	Газопровод распределительный высокого давления	км	201,13	219,11	219,11
4.3.9.	Газопровод распределительный среднего давления	км	7,44	7,44	7,44
4.3.10.	Артезианская скважина (артезианская скважина Восточной системы водоснабжения (ВСВ))	единиц	0	0	0
4.3.11.	Водовод	км	34,5	34,5	34,5
4.3.12.	Очистные сооружения (КОС)	единиц	0	0	0
4.3.13.	Канализация самотечная	км	13,43	13,43	13,43
4.3.14.	Канализация напорная	км	7,28	7,28	7,28
5. Потребности в объектах местного значения					
<i>5.1. Объекты социально-культурного и коммунально-бытового обслуживания</i>					
5.1.1.	Дошкольные образовательные организации	мест	18017	29019	31829
5.1.2.	Общеобразовательные организации	мест	37421	60271	66105
5.1.3.	Спортивные сооружения (плоскостные)	тыс. кв.м	262,86	423,37	464,35
5.1.4.	Объекты спорта, включающие отдельно нормируемые спортивные сооружения (спортивные залы)	тыс. кв.м. площади пола	29,38	47,32	51,91
5.1.5.	Объекты спорта, включающие отдельно нормируемые спортивные сооружения (бассейн)	кв. м зеркала воды	2761	4447	4877
5.1.6.	Организации дополнительного образования (Детско-юношеские спортивные школы)	мест	5683	9153	10039
5.1.7.	Объекты культурно-досугового (клубного) типа	посадочных мест	1386	2232	2448
5.1.8.	Зрелищные организации (театр)	посадочных мест	832	1339	1469
5.1.9.	Зрелищные организации (концертная организация)	посадочных мест	832	1339	1469
5.1.10.	Организация дополнительного образования (ДШИ)	мест	6985	11249	12338
5.1.11.	Кладбища	га	66,53	107,15	117,52

Поз.	Показатели	Единица измерения	Существующее положение	Первая очередь	Расчетный срок
<i>5.2. Транспортная инфраструктура</i>					
5.2.1.	Гаражи (стоянки) для постоянного хранения индивидуального автомобильного транспорта жителей многоквартирной застройки	машино-место	79 820	133 732	146 433
5.2.2.	Объекты технического сервиса автотранспортных средств	пост	276	443	488
5.2.3.	Протяжённость велосипедных дорожек	км	8,50	12,0	13,0
<i>5.3. Инженерной инфраструктуры</i>					
5.3.1.	Водоснабжение				
	расчётное потребление воды питьевого качества	тыс. куб. м/сут.	81,5	125,3	140,0
5.3.2.	Водоотведение				
	объем водоотведения на очистные сооружения бытовых стоков	тыс. куб. м/сут.	82,0	122,7	137,25
	объем водоотведения на очистные сооружения поверхностного стока	тыс. куб. м/год	-	2384,8	6817,0
5.3.3.	Теплоснабжение				
	Расход тепла, всего	Гкал/час	817,65	1323,11	2027,08
5.3.4.	Газоснабжение				
	Потребление газа (прирост)	тыс. куб. м/год	381200	591906	885582
5.3.5.	Электроснабжение				
	расчётная нагрузка на шинах 6(10) кВ ЦП	МВт	345,2	491,1	681,5

Примечание:

*Основные планируемые показатели развития территории городского округа Химки Московской области являются прогнозными оценками и приводятся в информационно-справочных целях.

Приложение 4. Трансформация земель сельскохозяйственного назначения

Таблица 4.1. Перечень земельных участков сельскохозяйственного назначения для перевода в земли населённых пунктов

Поз. N	Кадастровый номер	Разрешённое использование	ФЗ	Площадь, га	Населённый пункт
1.	50:10:0010401:448	для ведения садоводства	Ж1	0,0995	г. Химки
2.	50:09:0070603:777	Для дачного строительства	Ж1	0,0070	д. Брехово
3.	50:09:0070603:786	Для дачного строительства	Ж1	0,0070	д. Брехово
4.	50:09:0070603:782	Для дачного строительства	Ж1	0,0087	д. Брехово
5.	50:09:0070603:787	Для дачного строительства	Ж1	0,0087	д. Брехово
6.	50:09:0070603:781	Для дачного строительства	Ж1	0,0098	д. Брехово
7.	50:09:0070603:785	Для дачного строительства	Ж1	0,0100	д. Брехово
8.	50:09:0070603:779	Для дачного строительства	Ж1	0,0100	д. Брехово
9.	50:09:0070603:794	Для дачного строительства	Ж1	0,0101	д. Брехово
10.	50:09:0070603:788	Для дачного строительства	Ж1	0,0125	д. Брехово
11.	50:09:0070603:783	Для дачного строительства	Ж1	0,0126	д. Брехово
12.	50:09:0070603:844	Для дачного строительства	Ж1	0,0138	д. Брехово
13.	50:09:0070603:795	Для дачного строительства	Ж1	0,0146	д. Брехово
14.	50:09:0070603:789	Для дачного строительства	Ж1	0,0147	д. Брехово
15.	50:09:0070603:843	Для дачного строительства	Ж1	0,0162	д. Брехово
16.	50:09:0070603:834	Для дачного строительства	Ж1	0,0179	д. Брехово
17.	50:09:0070603:784	Для дачного строительства	Ж1	0,0196	д. Брехово
18.	50:09:0070603:811	Для дачного строительства	Ж1	0,0200	д. Брехово
19.	50:09:0070603:814	Для дачного строительства	Ж1	0,0200	д. Брехово
20.	50:09:0070603:813	Для дачного строительства	Ж1	0,0200	д. Брехово
21.	50:09:0070603:812	Для дачного строительства	Ж1	0,0200	д. Брехово
22.	50:09:0070603:824	Для дачного строительства	Ж1	0,0200	д. Брехово
23.	50:09:0070603:823	Для дачного строительства	Ж1	0,0200	д. Брехово
24.	50:09:0070603:822	Для дачного строительства	Ж1	0,0200	д. Брехово
25.	50:09:0070603:821	Для дачного строительства	Ж1	0,0200	д. Брехово
26.	50:09:0070603:865	Для дачного строительства	Ж1	0,0205	д. Брехово
27.	50:09:0070603:853	Для дачного строительства	Ж1	0,0207	д. Брехово
28.	50:09:0070603:778	Для дачного строительства	Ж1	0,0281	д. Брехово
29.	50:09:0070603:820	Для дачного строительства	Ж1	0,0308	д. Брехово
30.	50:09:0070603:833	Для дачного строительства	Ж1	0,0314	д. Брехово
31.	50:09:0070603:888	Для дачного строительства	Ж1	0,0320	д. Брехово
32.	50:09:0070603:882	Для дачного строительства	Ж1	0,0341	д. Брехово
33.	50:09:0070603:808	Для дачного строительства	Ж1	0,0430	д. Брехово
34.	50:09:0070603:876	Для дачного строительства	Ж1	0,0441	д. Брехово
35.	50:09:0070603:832	Для дачного строительства	Ж1	0,0468	д. Брехово
36.	50:09:0070603:887	Для дачного строительства	Ж1	0,0483	д. Брехово
37.	50:09:0070603:864	Для дачного строительства	Ж1	0,0499	д. Брехово
38.	50:09:0070603:881	Для дачного строительства	Ж1	0,0500	д. Брехово
39.	50:09:0070603:893	Для дачного строительства	Ж1	0,0513	д. Брехово
40.	50:09:0070603:875	Для дачного строительства	Ж1	0,0537	д. Брехово
41.	50:09:0070603:883	Для дачного строительства	Ж1	0,0600	д. Брехово
42.	50:09:0070603:889	Для дачного строительства	Ж1	0,0600	д. Брехово
43.	50:09:0070603:895	Для дачного строительства	Ж1	0,0600	д. Брехово
44.	50:09:0070603:1087	Для дачного строительства	Ж1	0,0644	д. Брехово
45.	50:09:0070603:894	Для дачного строительства	Ж1	0,0677	д. Брехово
46.	50:09:0070603:1063	Для дачного строительства	Ж1	0,0756	д. Брехово
47.	50:09:0070603:1060	Для дачного строительства	Ж1	0,0876	д. Брехово
48.	50:09:0070603:1059	Для дачного строительства	Ж1	0,0883	д. Брехово
49.	50:09:0070603:807	Для дачного строительства	Ж1	0,0907	д. Брехово
50.	50:09:0070603:1061	Для дачного строительства	Ж1	0,0943	д. Брехово
51.	50:09:0070603:1062	Для дачного строительства	Ж1	0,0943	д. Брехово
52.	50:09:0070603:964	Для дачного строительства	Ж1	0,0974	д. Брехово
53.	50:09:0070603:1089	Для дачного строительства	Ж1	0,1068	д. Брехово
54.	50:09:0070603:1088	Для дачного строительства	Ж1	0,1070	д. Брехово
55.	50:09:0070603:1090	Для дачного строительства	Ж1	0,1070	д. Брехово
56.	50:09:0070603:945	Для дачного строительства	Ж1	0,1077	д. Брехово
57.	50:09:0070603:1047	Для дачного строительства	Ж1	0,1158	д. Брехово
58.	50:09:0070603:985	Для дачного строительства	Ж1	0,1195	д. Брехово
59.	50:09:0070603:1050	Для дачного строительства	Ж1	0,1198	д. Брехово
60.	50:09:0070603:1052	Для дачного строительства	Ж1	0,1198	д. Брехово

Поз. N	Кадастровый номер	Разрешённое использование	ФЗ	Площадь, га	Населённый пункт
61.	50:09:0070603:1051	Для дачного строительства	Ж1	0,1199	д. Брехово
62.	50:09:0070603:1049	Для дачного строительства	Ж1	0,1200	д. Брехово
63.	50:09:0070603:1053	Для дачного строительства	Ж1	0,1200	д. Брехово
64.	50:09:0070603:1048	Для дачного строительства	Ж1	0,1207	д. Брехово
65.	50:09:0070603:943	Для дачного строительства	Ж1	0,1231	д. Брехово
66.	50:09:0070603:1054	Для дачного строительства	Ж1	0,1244	д. Брехово
67.	50:09:0070603:951	Для дачного строительства	Ж1	0,1344	д. Брехово
68.	50:09:0070603:942	Для дачного строительства	Ж1	0,1504	д. Брехово
69.	50:09:0070603:949	Для дачного строительства	Ж1	0,1566	д. Брехово
70.	50:09:0070603:806	Для дачного строительства	Ж1	34,5250	д. Брехово
71.	50:10:0020301:54	Для огородничества	Ж2	0,0381	г. Химки
72.	50:10:0020301:53	под огород	Ж2	0,0382	г. Химки
73.	50:10:0050137:133	для садоводства	Ж2	0,0382	г. Химки
74.	50:10:0010402:1403	для садоводства	Ж2	0,0520	г. Химки
75.	50:10:0010402:1404	для садоводства	Ж2	0,0520	г. Химки
76.	50:10:0020202:207	Для садоводства	Ж2	0,0914	г. Химки
77.	50:10:0020202:581	для садоводства	Ж2	0,0934	г. Химки
78.	50:10:0020202:555	для садоводства	Ж2	0,0934	г. Химки
79.	50:10:0020202:203	Для садоводства	Ж2	0,0936	г. Химки
80.	50:10:0020202:205	Для садоводства	Ж2	0,0937	г. Химки
81.	50:10:0020202:201	Для садоводства	Ж2	0,0938	г. Химки
82.	50:10:0020202:198	Для садоводства	Ж2	0,0941	г. Химки
83.	50:10:0020202:202	Для садоводства	Ж2	0,0943	г. Химки
84.	50:10:0020202:133	для садоводства	Ж2	0,0949	г. Химки
85.	50:10:0020202:554	для садоводства	Ж2	0,0950	г. Химки
86.	50:10:0020202:196	Для садоводства	Ж2	0,0950	г. Химки
87.	50:10:0020202:197	Для садоводства	Ж2	0,0953	г. Химки
88.	50:10:0020202:579	для садоводства	Ж2	0,0985	г. Химки
89.	50:10:0020202:580	для садоводства	Ж2	0,0986	г. Химки
90.	50:10:0020202:421	для садоводства	Ж2	0,0990	г. Химки
91.	50:10:0020202:10	Для садоводства	Ж2	0,0992	г. Химки
92.	50:10:0020202:571	для садоводства	Ж2	0,0994	г. Химки
93.	50:10:0020202:112	Для садоводства	Ж2	0,0996	г. Химки
94.	50:10:0020202:63	Для садоводства	Ж2	0,0996	г. Химки
95.	50:10:0020202:565	для садоводства	Ж2	0,0998	г. Химки
96.	50:10:0020202:208	Для садоводства	Ж2	0,0999	г. Химки
97.	50:10:0020202:569	для садоводства	Ж2	0,0999	г. Химки
98.	50:10:0020202:560	для садоводства	Ж2	0,1000	г. Химки
99.	50:10:0020202:578	для садоводства	Ж2	0,1000	г. Химки
100.	50:10:0020202:87	Для садоводства	Ж2	0,1001	г. Химки
101.	50:10:0020202:582	для садоводства	Ж2	0,1001	г. Химки
102.	50:10:0020202:88	Для садоводства	Ж2	0,1002	г. Химки
103.	50:10:0020202:84	Для садоводства	Ж2	0,1002	г. Химки
104.	50:10:0020202:206	Для садоводства	Ж2	0,1003	г. Химки
105.	50:10:0020202:556	для садоводства	Ж2	0,1003	г. Химки
106.	50:10:0020202:570	для садоводства	Ж2	0,1003	г. Химки
107.	50:10:0020202:564	для садоводства	Ж2	0,1004	г. Химки
108.	50:10:0020202:204	Для садоводства	Ж2	0,1006	г. Химки
109.	50:10:0020202:12	Для садоводства	Ж2	0,1007	г. Химки
110.	50:10:0020202:199	Для садоводства	Ж2	0,1008	г. Химки
111.	50:10:0020202:584	для садоводства	Ж2	0,1008	г. Химки
112.	50:10:0020202:572	для садоводства	Ж2	0,1038	г. Химки
113.	50:10:0020202:559	для садоводства	Ж2	0,1073	г. Химки
114.	50:10:0020202:577	для садоводства	Ж2	0,1087	г. Химки
115.	50:10:0020202:605	для садоводства	Ж2	0,1093	г. Химки
116.	50:10:0020202:104	Для садоводства	Ж2	0,1104	г. Химки
117.	50:10:0020202:575	для садоводства	Ж2	0,1172	г. Химки
118.	50:10:0020202:214	Для садоводства	Ж2	0,1230	г. Химки
119.	50:10:0020202:200	Для садоводства	Ж2	0,1260	г. Химки
120.	50:10:0020202:561	для садоводства	Ж2	0,1342	г. Химки
121.	50:10:0080103:9	для индивидуального дачного строительства	Ж2	0,1477	г. Химки
122.	50:10:0020202:231	Для садоводства	Ж2	0,1504	г. Химки
123.	50:09:0070410:663	Для индивидуального жилищного строительства	Ж2	0,1376	д. Большаково
124.	50:09:0070410:652	для индивидуального жилищного строительства	Ж2	0,1498	д. Большаково
125.	50:09:0070604:218	для ведения личного подсобного хозяйства	Ж2	0,1800	д. Большаково

Поз. N	Кадастровый номер	Разрешённое использование	ФЗ	Площадь, га	Населённый пункт
		(полевой)			
126.	50:09:0070401:339	для объектов дачной застройки	Ж2	0,0916	д. Брехово
127.	50:09:0070601:59	для ведения личного подсобного хозяйства	Ж2	0,1000	д. Брехово
128.	50:09:0070601:58	для индивидуального жилищного строительства	Ж2	0,1252	д. Брехово
129.	50:09:0060423:537	под индивидуальное садоводство	Ж2	0,0803	д. Веревское
130.	50:09:0060423:16	для индивидуального жилищного строительства	Ж2	0,1000	д. Веревское
131.	50:09:0060702:171	Для садоводства	Ж2	0,1200	д. Владычино
132.	50:09:0060702:169	Для садоводства	Ж2	0,1235	д. Владычино
133.	50:09:0060702:36	для индивидуального жилищного строительства	Ж2	0,1500	д. Владычино
134.	50:09:0060702:59	для индивидуального жилищного строительства	Ж2	0,1500	д. Владычино
135.	50:09:0070608:967	Для ведения личного подсобного хозяйства	Ж2	0,0365	д. Голиково
136.	50:09:0000000:163375	Для индивидуального жилищного строительства	Ж2	0,1160	д. Голиково
137.	50:09:0070608:904	Для индивидуального жилищного строительства	Ж2	0,1200	д. Голиково
138.	50:09:0070612:99	для индивидуального жилищного строительства	Ж2	0,1530	д. Голиково
139.	50:09:0060604:445	для ведения личного подсобного хозяйства (полевой)	Ж2	0,1200	д. Елино
140.	50:09:0060604:428	для ведения личного подсобного хозяйства (полевой)	Ж2	0,1703	д. Елино
141.	50:09:0060736:329	Для ведения личного подсобного хозяйства	Ж2	0,0290	д. Жигалово
142.	50:09:0060736:330	Для ведения личного подсобного хозяйства	Ж2	0,0600	д. Жигалово
143.	50:09:0060704:557	Для ведения личного подсобного хозяйства	Ж2	0,0852	д. Жигалово
144.	50:09:0060420:78	Для садоводства	Ж2	0,0060	д. Клушино
145.	50:09:0060420:75	Для садоводства	Ж2	0,0101	д. Клушино
146.	50:09:0060420:77	Для садоводства	Ж2	0,0200	д. Клушино
147.	50:09:0060422:120	Для индивидуального жилищного строительства	Ж2	0,0240	д. Клушино
148.	50:09:0060420:68	Для садоводства	Ж2	0,0268	д. Клушино
149.	50:09:0060420:635	для садоводства	Ж2	0,0312	д. Клушино
150.	50:09:0060418:502	Для садоводства	Ж2	0,0689	д. Клушино
151.	50:09:0060420:547	Для садоводства	Ж2	0,0690	д. Клушино
152.	50:09:0060420:546	Для ведения садоводства	Ж2	0,0690	д. Клушино
153.	50:09:0060420:545	Для ведения садоводства	Ж2	0,0690	д. Клушино
154.	50:09:0060420:114	Для садоводства	Ж2	0,0690	д. Клушино
155.	50:09:0060420:113	Для садоводства	Ж2	0,0690	д. Клушино
156.	50:09:0060420:320	Для ведения садоводства	Ж2	0,0691	д. Клушино
157.	50:09:0060420:127	Для садоводства	Ж2	0,0696	д. Клушино
158.	50:09:0060420:595	для садоводства	Ж2	0,0697	д. Клушино
159.	50:09:0060420:93	Для садоводства	Ж2	0,0700	д. Клушино
160.	50:09:0060420:69	Для садоводства	Ж2	0,0700	д. Клушино
161.	50:09:0060420:105	Для садоводства	Ж2	0,0701	д. Клушино
162.	50:09:0060420:100	Для садоводства	Ж2	0,0810	д. Клушино
163.	50:09:0060420:395	Для ведения садоводства	Ж2	0,0894	д. Клушино
164.	50:09:0060420:63	Для садоводства	Ж2	0,0902	д. Клушино
165.	50:09:0060420:56	Для садоводства	Ж2	0,1200	д. Клушино
166.	50:09:0060420:573	для строительства дома с сезонным проживанием	Ж2	0,1200	д. Клушино
167.	50:09:0060420:87	Для садоводства	Ж2	0,1206	д. Клушино
168.	50:09:0060420:76	Для садоводства	Ж2	0,1300	д. Клушино
169.	50:09:0060420:74	Для садоводства	Ж2	0,1401	д. Клушино
170.	50:09:0060420:61	Для садоводства	Ж2	0,1438	д. Клушино
171.	50:09:0060420:79	Для индивидуального жилищного строительства	Ж2	0,1480	д. Клушино
172.	50:09:0060420:89	Для садоводства	Ж2	0,1500	д. Клушино
173.	50:09:0060420:8	Для садоводства	Ж2	0,1501	д. Клушино
174.	50:09:0060420:411	под строительство индивидуального жилого дома	Ж2	0,1501	д. Клушино
175.	50:09:0060420:412	Под индивидуальное жилищное строительство	Ж2	0,1502	д. Клушино
176.	50:09:0060420:119	Для садоводства	Ж2	0,2002	д. Клушино
177.	50:09:0060420:601	для ведения личного подсобного хозяйства (полевой)	Ж2	0,2500	д. Клушино
178.	50:09:0060420:29	Для ведения личного подсобного хозяйства	Ж2	0,2700	д. Клушино
179.	50:09:0060708:2671	Для индивидуального жилищного строительства	Ж2	0,0187	д. Лунево
180.	50:09:0060708:130	Для ведения личного подсобного хозяйства	Ж2	0,0400	д. Лунево
181.	50:09:0060708:128	для ведения личного подсобного хозяйства	Ж2	0,0600	д. Лунево
182.	50:09:0060708:93	для ведения личного подсобного хозяйства	Ж2	0,0601	д. Лунево
183.	50:09:0060708:132	для индивидуального жилищного строительства	Ж2	0,0696	д. Лунево
184.	50:09:0060708:115	для ведения личного подсобного хозяйства	Ж2	0,0750	д. Лунево
185.	50:09:0060708:96	для ведения личного подсобного хозяйства	Ж2	0,1011	д. Лунево

Поз. N	Кадастровый номер	Разрешённое использование	ФЗ	Площадь, га	Населённый пункт
186.	50:09:0060708:99	для индивидуального жилищного строительства	Ж2	0,1200	д. Лунево
187.	50:09:0060708:77	для индивидуального жилищного строительства	Ж2	0,1200	д. Лунево
188.	50:09:0060708:131	для ведения личного подсобного хозяйства	Ж2	0,1250	д. Лунево
189.	50:09:0060708:2672	Для индивидуального жилищного строительства	Ж2	0,1316	д. Лунево
190.	50:09:0060708:75	для индивидуального жилищного строительства	Ж2	0,1500	д. Лунево
191.	50:09:0060708:368	для индивидуального жилищного строительства	Ж2	0,1500	д. Лунево
192.	50:09:0060708:79	для индивидуального жилищного строительства	Ж2	0,1542	д. Лунево
193.	50:09:0060708:367	для ведения личного подсобного хозяйства	Ж2	0,2000	д. Лунево
194.	50:09:0060708:135	для ведения личного подсобного хозяйства	Ж2	0,2200	д. Лунево
195.	50:09:0060708:2670	Для индивидуального жилищного строительства	Ж2	0,3256	д. Лунево
196.	50:09:0060701:3577	Для ведения личного подсобного хозяйства	Ж2	0,1100	д. Мышецкое
197.	50:09:0060703:142	для индивидуального жилищного строительства	Ж2	0,1200	д. Мышецкое
198.	50:09:0060701:3578	Для ведения личного подсобного хозяйства	Ж2	0,1400	д. Мышецкое
199.	50:09:0060703:176	Магазины	Ж2	0,1500	д. Мышецкое
200.	50:09:0060703:334	для индивидуального жилищного строительства	Ж2	0,1500	д. Мышецкое
201.	50:09:0060701:1764	Под индивидуальное жилищное строительство	Ж2	0,1576	д. Мышецкое
202.	50:09:0060703:330	Для ведения личного подсобного хозяйства	Ж2	0,2230	д. Мышецкое
203.	50:09:0070406:121	для ведения личного подсобного хозяйства	Ж2	0,0300	д. Николо-Черкизово
204.	50:09:0070406:29	для индивидуального жилищного строительства	Ж2	0,0500	д. Николо-Черкизово
205.	50:09:0070406:128	для ведения личного подсобного хозяйства	Ж2	0,0500	д. Николо-Черкизово
206.	50:09:0070406:1648	для индивидуального жилищного строительства	Ж2	0,0550	д. Николо-Черкизово
207.	50:09:0070406:677	для ведения личного подсобного хозяйства	Ж2	0,0700	д. Николо-Черкизово
208.	50:09:0070406:79	Для ведения садоводства	Ж2	0,0700	д. Николо-Черкизово
209.	50:09:0070406:124	для ведения личного подсобного хозяйства	Ж2	0,0800	д. Николо-Черкизово
210.	50:09:0070406:87	для ведения личного подсобного хозяйства	Ж2	0,0800	д. Николо-Черкизово
211.	50:09:0070406:7	для индивидуального жилищного строительства	Ж2	0,0839	д. Николо-Черкизово
212.	50:09:0070406:1649	для индивидуального жилищного строительства	Ж2	0,0850	д. Николо-Черкизово
213.	50:09:0070406:874	Для садоводства	Ж2	0,0861	д. Николо-Черкизово
214.	50:09:0070406:101	для индивидуального жилищного строительства	Ж2	0,0870	д. Николо-Черкизово
215.	50:09:0070406:686	для садоводства	Ж2	0,0913	д. Николо-Черкизово
216.	50:09:0070406:1537	для садоводства	Ж2	0,0914	д. Николо-Черкизово
217.	50:09:0070406:21	Для ведения садоводства	Ж2	0,1000	д. Николо-Черкизово
218.	50:09:0070406:687	для садоводства	Ж2	0,1000	д. Николо-Черкизово
219.	50:09:0070406:33	для садоводства	Ж2	0,1000	д. Николо-Черкизово
220.	50:09:0070406:139	Для садоводства	Ж2	0,1000	д. Николо-Черкизово
221.	50:09:0070406:131	для ведения личного подсобного хозяйства	Ж2	0,1010	д. Николо-Черкизово
222.	50:09:0070406:1603	Садоводство	Ж2	0,1092	д. Николо-Черкизово
223.	50:09:0070406:103	для индивидуального жилищного строительства	Ж2	0,1200	д. Николо-Черкизово
224.	50:09:0070406:83	для индивидуального жилищного строительства	Ж2	0,1200	д. Николо-Черкизово
225.	50:09:0070406:97	для индивидуального жилищного строительства	Ж2	0,1200	д. Николо-Черкизово
226.	50:09:0070406:89	для садоводства	Ж2	0,1349	д. Николо-Черкизово
227.	50:09:0070406:112	для ведения личного подсобного хозяйства	Ж2	0,1400	д. Николо-

Поз. N	Кадастровый номер	Разрешённое использование	ФЗ	Площадь, га	Населённый пункт
					Черкизово
228.	50:09:0070406:1533	для ведения личного подсобного хозяйства (полевой)	Ж2	0,1456	д. Николо-Черкизово
229.	50:09:0070406:90	для индивидуального жилищного строительства	Ж2	0,1500	д. Николо-Черкизово
230.	50:09:0070406:144	для индивидуального жилищного строительства	Ж2	0,1500	д. Николо-Черкизово
231.	50:09:0070406:98	для индивидуального жилищного строительства	Ж2	0,1500	д. Николо-Черкизово
232.	50:09:0070406:115	для индивидуального жилищного строительства	Ж2	0,1500	д. Николо-Черкизово
233.	50:09:0070406:82	для индивидуального жилищного строительства	Ж2	0,1500	д. Николо-Черкизово
234.	50:09:0070406:114	для индивидуального жилищного строительства	Ж2	0,1500	д. Николо-Черкизово
235.	50:09:0070406:39	для индивидуального жилищного строительства	Ж2	0,1506	д. Николо-Черкизово
236.	50:09:0070406:95	для индивидуального жилищного строительства	Ж2	0,1544	д. Николо-Черкизово
237.	50:09:0070406:138	для ведения личного подсобного хозяйства	Ж2	0,2500	д. Николо-Черкизово
238.	50:09:0070406:13	для индивидуального жилищного строительства	Ж2	0,3000	д. Николо-Черкизово
239.	50:09:0000000:191202	ведение садоводства	Ж2	0,0900	д. Носово
240.	50:09:0060736:170	Под индивидуальное жилищное строительство	Ж2	0,1485	д. Перепечино
241.	50:09:0070605:1688	для ведения личного подсобного хозяйства (полевой)	Ж2	0,1200	д. Подолино
242.	50:09:0060804:2221	для ведения личного подсобного хозяйства (полевой)	Ж2	0,0218	д. Поярково
243.	50:09:0060804:2216	для ведения личного подсобного хозяйства (полевой)	Ж2	0,0259	д. Поярково
244.	50:09:0060804:2219	для ведения личного подсобного хозяйства (полевой)	Ж2	0,0360	д. Поярково
245.	50:09:0060703:1037	для ведения личного подсобного хозяйства (полевой)	Ж2	0,0667	д. Поярково
246.	50:09:0060804:2407	Для ведения личного подсобного хозяйства	Ж2	0,0770	д. Поярково
247.	50:09:0060804:2408	Для ведения личного подсобного хозяйства	Ж2	0,0770	д. Поярково
248.	50:09:0060804:1415	для индивидуального строительства с сезонным проживанием	Ж2	0,1200	д. Поярково
249.	50:09:0060438:28	Для развития личного подсобного хозяйства с построением садового дома	Ж2	0,1360	д. Поярково
250.	50:09:0060804:1528	Для ведения личного подсобного хозяйства	Ж2	0,2035	д. Поярково
251.	50:09:0070602:2150	для ведения личного подсобного хозяйства	Ж2	0,0300	д. Рузино
252.	50:09:0070602:1227	для ведения личного подсобного хозяйства	Ж2	0,1016	д. Рузино
253.	50:09:0070602:58	для ведения личного подсобного хозяйства	Ж2	0,1265	д. Рузино
254.	50:09:0070602:1143	Для строительства жилого дома и ведения личного подсобного хозяйства	Ж2	0,1536	д. Рузино
255.	50:09:0070412:381	для индивидуального жилищного строительства	Ж2	0,1191	д. Федоровка
256.	50:09:0060503:68	Для ведения личного подсобного хозяйства	Ж2	0,1500	д. Черная Грязь
257.	50:09:0060705:751	Для ведения личного подсобного хозяйства	Ж2	0,0497	д. Шемякино
258.	50:09:0070423:3197	для дачного строительства	Ж2	0,0061	д. Юрлово
259.	50:09:0070420:4	для дачного строительства	Ж2	0,0104	д. Юрлово
260.	50:09:0070420:1	для дачного строительства	Ж2	0,0113	д. Юрлово
261.	50:09:0070420:14	для дачного строительства	Ж2	0,0143	д. Юрлово
262.	50:09:0070420:15	для дачного строительства	Ж2	0,0143	д. Юрлово
263.	50:09:0070420:11	для дачного строительства	Ж2	0,0143	д. Юрлово
264.	50:09:0070420:12	для дачного строительства	Ж2	0,0160	д. Юрлово
265.	50:09:0070420:22	для дачного строительства	Ж2	0,0225	д. Юрлово
266.	50:09:0070420:21	для дачного строительства	Ж2	0,0230	д. Юрлово
267.	50:09:0070420:19	для дачного строительства	Ж2	0,0244	д. Юрлово
268.	50:09:0070617:255	для ведения личного подсобного хозяйства (полевой)	Ж2	0,0299	д. Юрлово
269.	50:09:0070420:17	для дачного строительства	Ж2	0,0319	д. Юрлово
270.	50:09:0000000:185852	для дачного строительства	Ж2	0,0337	д. Юрлово
271.	50:09:0070423:3198	для дачного строительства	Ж2	0,0355	д. Юрлово
272.	50:09:0000000:185856	для дачного строительства	Ж2	0,0362	д. Юрлово

Поз. N	Кадастровый номер	Разрешённое использование	ФЗ	Площадь, га	Населённый пункт
273.	50:09:0070423:2906	для дачного строительства	Ж2	0,0384	д. Юрлово
274.	50:09:0070417:81	Для ведения личного подсобного хозяйства	Ж2	0,0384	д. Юрлово
275.	50:09:0070423:2907	для дачного строительства	Ж2	0,0400	д. Юрлово
276.	50:09:0000000:185854	для дачного строительства	Ж2	0,0476	д. Юрлово
277.	50:09:0070417:136	Для ведения личного подсобного хозяйства	Ж2	0,1100	д. Юрлово
278.	50:09:0070417:2273	для индивидуального жилищного строительства	Ж2	0,1207	д. Юрлово
279.	50:09:0070417:444	Для ведения личного подсобного хозяйства	Ж2	0,1500	д. Юрлово
280.	50:09:0060810:3032	Ведение садоводства	Ж2	0,0400	п. Луново
281.	50:09:0060810:3037	Ведение садоводства	Ж2	0,0400	п. Луново
282.	50:09:0060810:3036	Ведение садоводства	Ж2	0,0400	п. Луново
283.	50:09:0060810:3040	Ведение садоводства	Ж2	0,0400	п. Луново
284.	50:09:0060810:3033	Ведение садоводства	Ж2	0,0400	п. Луново
285.	50:09:0060810:3026	Ведение садоводства	Ж2	0,0406	п. Луново
286.	50:09:0060810:3025	Ведение садоводства	Ж2	0,0406	п. Луново
287.	50:09:0060708:2591	для ведения личного подсобного хозяйства (полевой)	Ж2	0,0437	п. Луново
288.	50:09:0060810:2983	Ведение садоводства	Ж2	0,0500	п. Луново
289.	50:09:0060810:2982	Ведение садоводства	Ж2	0,0500	п. Луново
290.	50:09:0060810:2987	Ведение садоводства	Ж2	0,0500	п. Луново
291.	50:09:0060810:2988	Ведение садоводства	Ж2	0,0500	п. Луново
292.	50:09:0060810:2991	Ведение садоводства	Ж2	0,0500	п. Луново
293.	50:09:0060810:2990	для индивидуального жилищного строительства	Ж2	0,0500	п. Луново
294.	50:09:0060810:3031	Ведение садоводства	Ж2	0,0504	п. Луново
295.	50:09:0060810:2979	Ведение садоводства	Ж2	0,0510	п. Луново
296.	50:09:0060810:2996	Ведение садоводства	Ж2	0,0510	п. Луново
297.	50:09:0060810:2978	Ведение садоводства	Ж2	0,0515	п. Луново
298.	50:09:0060810:3003	Ведение садоводства	Ж2	0,0521	п. Луново
299.	50:09:0060810:3011	Ведение садоводства	Ж2	0,0524	п. Луново
300.	50:09:0060810:3000	Ведение садоводства	Ж2	0,0528	п. Луново
301.	50:09:0060810:2998	Ведение садоводства	Ж2	0,0546	п. Луново
302.	50:09:0060810:3005	Ведение садоводства	Ж2	0,0547	п. Луново
303.	50:09:0060810:2980	Ведение садоводства	Ж2	0,0549	п. Луново
304.	50:09:0060810:3010	Ведение садоводства	Ж2	0,0550	п. Луново
305.	50:09:0060810:3004	Ведение садоводства	Ж2	0,0550	п. Луново
306.	50:09:0060810:3001	Ведение садоводства	Ж2	0,0550	п. Луново
307.	50:09:0060810:2995	Ведение садоводства	Ж2	0,0550	п. Луново
308.	50:09:0060810:3030	Ведение садоводства	Ж2	0,0550	п. Луново
309.	50:09:0060810:3019	Ведение садоводства	Ж2	0,0550	п. Луново
310.	50:09:0060810:3041	Ведение садоводства	Ж2	0,0550	п. Луново
311.	50:09:0060810:2981	Ведение садоводства	Ж2	0,0559	п. Луново
312.	50:09:0060810:3009	Ведение садоводства	Ж2	0,0565	п. Луново
313.	50:09:0060810:2997	Ведение садоводства	Ж2	0,0567	п. Луново
314.	50:09:0060810:2993	Ведение садоводства	Ж2	0,0587	п. Луново
315.	50:09:0060810:3021	Ведение садоводства	Ж2	0,0608	п. Луново
316.	50:09:0060810:3022	Ведение садоводства	Ж2	0,0608	п. Луново
317.	50:09:0060810:3012	Ведение садоводства	Ж2	0,0612	п. Луново
318.	50:09:0060810:3014	Ведение садоводства	Ж2	0,0612	п. Луново
319.	50:09:0060810:3027	Ведение садоводства	Ж2	0,0614	п. Луново
320.	50:09:0060810:3006	Ведение садоводства	Ж2	0,0621	п. Луново
321.	50:09:0060810:2999	Ведение садоводства	Ж2	0,0621	п. Луново
322.	50:09:0060810:2977	Ведение садоводства	Ж2	0,0632	п. Луново
323.	50:09:0060810:3015	Ведение садоводства	Ж2	0,0641	п. Луново
324.	50:09:0060810:2986	Ведение садоводства	Ж2	0,0642	п. Луново
325.	50:09:0060810:2984	Ведение садоводства	Ж2	0,0648	п. Луново
326.	50:09:0060810:2985	Ведение садоводства	Ж2	0,0648	п. Луново
327.	50:09:0060810:3024	Ведение садоводства	Ж2	0,0661	п. Луново
328.	50:09:0060810:3017	Ведение садоводства	Ж2	0,0684	п. Луново
329.	50:09:0060810:3028	Ведение садоводства	Ж2	0,0694	п. Луново
330.	50:09:0060810:2992	Ведение садоводства	Ж2	0,0714	п. Луново
331.	50:09:0060810:3007	Ведение садоводства	Ж2	0,0716	п. Луново
332.	50:09:0060810:2976	Ведение садоводства	Ж2	0,0765	п. Луново
333.	50:09:0060810:3053	Ведение садоводства	Ж2	0,0766	п. Луново
334.	50:09:0060810:3016	Ведение садоводства	Ж2	0,0770	п. Луново
335.	50:09:0060810:3013	Ведение садоводства	Ж2	0,0781	п. Луново
336.	50:09:0060810:3029	Ведение садоводства	Ж2	0,0787	п. Луново

Поз. N	Кадастровый номер	Разрешённое использование	ФЗ	Площадь, га	Населённый пункт
337.	50:09:0060810:2994	Ведение садоводства	Ж2	0,0797	п. Лунево
338.	50:09:0060810:3008	Ведение садоводства	Ж2	0,0799	п. Лунево
339.	50:09:0060810:3002	Ведение садоводства	Ж2	0,0808	п. Лунево
340.	50:09:0060810:2989	Ведение садоводства	Ж2	0,0814	п. Лунево
341.	50:09:0060810:3018	Ведение садоводства	Ж2	0,0895	п. Лунево
342.	50:09:0060810:3020	Ведение садоводства	Ж2	0,0983	п. Лунево
343.	50:09:0060810:3052	Ведение садоводства	Ж2	0,0999	п. Лунево
344.	50:09:0060810:3023	Ведение садоводства	Ж2	0,1053	п. Лунево
345.	50:09:0060810:3050	Ведение садоводства	Ж2	0,1080	п. Лунево
346.	50:09:0060810:2975	Ведение садоводства	Ж2	0,2206	п. Лунево
347.	50:09:0060426:340	для ведения личного подсобного хозяйства	Ж2	0,0513	с. Жилино
348.	50:10:0020803:1258	Под складские помещения	К	0,4603	г. Химки
349.	50:10:0020803:1170	для сельскохозяйственного использования	М1	2,0001	г. Химки
350.	50:10:0020803:1171	для сельскохозяйственного использования	М1	2,0008	г. Химки
351.	50:09:0070617:585	Гостиничное обслуживание (4.7)	О1	0,4800	д. Голиково
352.	50:09:0070617:586	Гостиничное обслуживание (4.7)	О1	0,4824	д. Голиково
353.	50:10:0040302:53	Для строительства и эксплуатации производственной базы для хранения, переработки и транспортировки сельскохозяйственной продукции	П	0,0352	г. Химки
354.	50:10:0040302:54	Объекты дорожного сервиса, Склад	П	0,4648	г. Химки
355.	50:09:0070612:326	Для сельскохозяйственного производства	Р1	0,9407	г. Химки
356.	50:10:0020305:19	Для размещения дачного некоммерческого объединения граждан	СХ2	0,0200	г. Химки
357.	50:10:0020305:17	Для размещения дачного некоммерческого объединения граждан	СХ2	0,0339	г. Химки
358.	50:10:0020305:645	Для размещения дачного некоммерческого объединения граждан	СХ2	0,0570	г. Химки
359.	50:10:0020305:327	Для размещения дачного некоммерческого объединения граждан	СХ2	0,0607	г. Химки
360.	50:10:0020305:329	Для размещения дачного некоммерческого объединения граждан	СХ2	0,0609	г. Химки
361.	50:10:0020305:328	Для размещения дачного некоммерческого объединения граждан	СХ2	0,0621	г. Химки
362.	50:10:0080305:94	Для коллективного садоводства	СХ2	0,0621	г. Химки
363.	50:10:0020305:647	Ведение садоводства	СХ2	0,0836	г. Химки
364.	50:10:0020305:648	Ведение садоводств	СХ2	0,0837	г. Химки
365.	50:10:0010402:71	для садоводства	СХ2	0,0940	г. Химки
366.	50:10:0021002:532	для ведения коллективного садоводства	СХ2	0,1085	г. Химки
367.	50:10:0020305:16	Для размещения дачного некоммерческого объединения граждан	СХ2	0,1159	г. Химки
368.	50:10:0020305:6	Для размещения дачного некоммерческого объединения граждан	СХ2	0,1407	г. Химки
369.	50:10:0020305:18	Для размещения дачного некоммерческого объединения граждан	СХ2	0,1460	г. Химки
370.	50:10:0020305:13	Для размещения дачного некоммерческого объединения граждан	СХ2	0,1489	г. Химки
371.	50:10:0020305:14	Для размещения дачного некоммерческого объединения граждан	СХ2	0,1525	г. Химки
372.	50:10:0020305:646	Для размещения дачного некоммерческого объединения граждан	СХ2	0,1529	г. Химки
373.	50:10:0020305:8	Для размещения дачного некоммерческого объединения граждан	СХ2	0,1711	г. Химки
374.	50:10:0020305:9	Для размещения дачного некоммерческого объединения граждан	СХ2	0,1854	г. Химки
375.	50:10:0020305:11	Для размещения дачного некоммерческого объединения граждан	СХ2	0,2032	г. Химки
376.	50:10:0020305:15	Для размещения дачного некоммерческого объединения граждан	СХ2	0,2215	г. Химки
377.	50:10:0060101:1660	Улично-дорожная сеть (12.0.1)	СХ2	1,4139	г. Химки
378.	50:09:0060423:879	Ведение садоводства	СХ2	0,0480	д. Веревское
379.	50:09:0060423:878	ведение садоводства	СХ2	0,0521	д. Веревское
380.	50:09:0060423:802	для садоводства	СХ2	0,0544	д. Веревское
381.	50:09:0060423:846	для садоводства	СХ2	0,0600	д. Веревское
382.	50:09:0060423:797	для садоводства	СХ2	0,0627	д. Веревское
383.	50:09:0060433:490	Для садоводства	СХ2	0,0681	д. Веревское

Поз. N	Кадастровый номер	Разрешённое использование	ФЗ	Площадь, га	Населённый пункт
384.	50:09:0060423:840	Для садоводства	CX2	0,0702	д. Веревское
385.	50:09:0060423:820	для садоводства	CX2	0,0708	д. Веревское
386.	50:09:0060423:815	для садоводства	CX2	0,0713	д. Веревское
387.	50:09:0060423:835	Для садоводства	CX2	0,0714	д. Веревское
388.	50:09:0060423:805	для садоводства	CX2	0,0715	д. Веревское
389.	50:09:0060423:824	для садоводства	CX2	0,0724	д. Веревское
390.	50:09:0060423:808	для садоводства	CX2	0,0726	д. Веревское
391.	50:09:0060423:795	для садоводства	CX2	0,0746	д. Веревское
392.	50:09:0060423:827	Для садоводства	CX2	0,0747	д. Веревское
393.	50:09:0060423:818	для садоводства	CX2	0,0749	д. Веревское
394.	50:09:0060423:11	для садоводства	CX2	0,0750	д. Веревское
395.	50:09:0060423:781	Для садоводства	CX2	0,0752	д. Веревское
396.	50:09:0060423:836	Для садоводства	CX2	0,0757	д. Веревское
397.	50:09:0060423:801	для садоводства	CX2	0,0759	д. Веревское
398.	50:09:0060423:831	для садоводства	CX2	0,0761	д. Веревское
399.	50:09:0060423:800	для садоводства	CX2	0,0766	д. Веревское
400.	50:09:0060423:912	Ведение садоводства	CX2	0,0774	д. Веревское
401.	50:09:0060423:843	Для садоводства	CX2	0,0775	д. Веревское
402.	50:09:0060423:20	для садоводства	CX2	0,0780	д. Веревское
403.	50:09:0060423:913	Ведение садоводства	CX2	0,0782	д. Веревское
404.	50:09:0060423:803	для садоводства	CX2	0,0789	д. Веревское
405.	50:09:0060423:819	для садоводства	CX2	0,0796	д. Веревское
406.	50:09:0060423:916	Ведение садоводства	CX2	0,0797	д. Веревское
407.	50:09:0060423:839	Для садоводства	CX2	0,0806	д. Веревское
408.	50:09:0060423:793	для садоводства	CX2	0,0810	д. Веревское
409.	50:09:0060423:780	Для садоводства	CX2	0,0811	д. Веревское
410.	50:09:0060423:832	для садоводства	CX2	0,0819	д. Веревское
411.	50:09:0060423:838	Для садоводства	CX2	0,0836	д. Веревское
412.	50:09:0060423:782	Для садоводства	CX2	0,0887	д. Веревское
413.	50:09:0060423:26	для садоводства	CX2	0,0994	д. Веревское
414.	50:09:0060423:27	для садоводства	CX2	0,1100	д. Веревское
415.	50:09:0060423:934	Ведение садоводства	CX2	0,1193	д. Веревское
416.	50:09:0070706:1916	Предоставление коммунальных услуг	CX2	0,0566	д. Лигачево
417.	50:09:0060737:19	для садоводства	CX2	0,0724	д. Мышецкое
418.	50:09:0060737:30	Ведение садоводства	CX2	0,0750	д. Мышецкое
419.	50:09:0060714:57	для дачного строительства	CX2	0,0778	д. Мышецкое
420.	50:09:0060737:21	для садоводства	CX2	0,0800	д. Мышецкое
421.	50:09:0060737:33	Для садоводства	CX2	0,0800	д. Мышецкое
422.	50:09:0060737:32	Для ведения садоводства	CX2	0,0835	д. Мышецкое
423.	50:09:0060737:4	Для садоводства	CX2	0,0900	д. Мышецкое
424.	50:09:0060737:2	для садоводства	CX2	0,0910	д. Мышецкое
425.	50:09:0060737:6	для садоводства	CX2	0,0920	д. Мышецкое
426.	50:09:0060737:8	для садоводства	CX2	0,1006	д. Мышецкое
427.	50:09:0060737:10	для садоводства	CX2	0,1014	д. Мышецкое
428.	50:09:0060737:17	для садоводства	CX2	0,1021	д. Мышецкое
429.	50:09:0060737:11	для садоводства	CX2	0,1022	д. Мышецкое
430.	50:09:0060737:9	для садоводства	CX2	0,1023	д. Мышецкое
431.	50:09:0060737:1	для садоводства	CX2	0,1179	д. Мышецкое
432.	50:09:0060737:13	для садоводства	CX2	0,1213	д. Мышецкое
433.	50:09:0060737:16	для садоводства	CX2	0,1214	д. Мышецкое
434.	50:09:0060737:14	для садоводства	CX2	0,1215	д. Мышецкое
435.	50:09:0060737:15	для садоводства	CX2	0,1217	д. Мышецкое
436.	50:09:0060811:2278	для дачного строительства	CX2	0,0606	п. Луново
437.	50:09:0060811:2272	для дачного строительства	CX2	0,0611	п. Луново
438.	50:09:0060811:2270	для дачного строительства	CX2	0,0611	п. Луново
439.	50:09:0060811:2267	для дачного строительства	CX2	0,0626	п. Луново
440.	50:09:0060811:2266	для дачного строительства	CX2	0,0654	п. Луново
441.	50:09:0060811:2263	для дачного строительства	CX2	0,0660	п. Луново
442.	50:09:0060811:2261	для дачного строительства	CX2	0,0660	п. Луново
443.	50:09:0060811:2264	для дачного строительства	CX2	0,0664	п. Луново
444.	50:09:0060811:2280	для дачного строительства	CX2	0,0674	п. Луново
445.	50:09:0060811:2265	для дачного строительства	CX2	0,0707	п. Луново
446.	50:09:0060811:2262	для дачного строительства	CX2	0,0710	п. Луново
447.	50:09:0060811:2275	для дачного строительства	CX2	0,0713	п. Луново
448.	50:09:0060811:2284	для дачного строительства	CX2	0,0719	п. Луново

Поз. N	Кадастровый номер	Разрешённое использование	ФЗ	Площадь, га	Населённый пункт
449.	50:09:0060811:2285	для дачного строительства	СХ2	0,0725	п. Лунево
450.	50:09:0060811:2286	для дачного строительства	СХ2	0,0731	п. Лунево
451.	50:09:0060811:2287	для дачного строительства	СХ2	0,0737	п. Лунево
452.	50:09:0060811:2288	для дачного строительства	СХ2	0,0744	п. Лунево
453.	50:09:0000000:193446	для дачного строительства	СХ2	0,0756	п. Лунево
454.	50:09:0060811:2281	для дачного строительства	СХ2	0,0777	п. Лунево
455.	50:09:0060811:2250	для дачного строительства	СХ2	0,0780	п. Лунево
456.	50:09:0060811:2259	для дачного строительства	СХ2	0,0825	п. Лунево
457.	50:09:0060811:2253	для дачного строительства	СХ2	0,0838	п. Лунево
458.	50:09:0060811:2256	для дачного строительства	СХ2	0,0997	п. Лунево
459.	50:09:0060811:2258	для дачного строительства	СХ2	0,1001	п. Лунево
460.	50:09:0000000:194462	для дачного строительства	СХ2	0,1034	п. Лунево
461.	50:09:0060811:2254	для дачного строительства	СХ2	0,1385	п. Лунево
462.	50:09:0070603:1091	Для дачного строительства	Ж1	0,1648	д. Брехово
463.	50:10:0080305:2	Для садоводства	Ж2	0,0623	г. Химки
464.	50:10:0080305:97	Для садоводства	Ж2	0,0630	г. Химки
465.	50:10:0080305:8	Для садоводства	Ж2	0,0647	г. Химки
466.	50:10:0080305:6	Для садоводства	Ж2	0,0652	г. Химки
467.	50:10:0080305:5	Для садоводства	Ж2	0,0654	г. Химки
468.	50:10:0080305:4	Для садоводства	Ж2	0,0655	г. Химки
469.	50:10:0080305:7	Для садоводства	Ж2	0,0684	г. Химки
470.	50:09:0060420:578	под подсобное хозяйство	Ж2	0,1800	д. Клушино
471.	50:09:0060708:2691	для ведения личного подсобного хозяйства	Ж2	0,1200	д. Лушево
472.	50:09:0060736:169	для индивидуального жилищного строительства	Ж2	0,1200	д. Мышецкое
473.	50:09:0060736:1311	ведение садоводства	Ж2	0,0770	д. Перепечино
474.	50:09:0060804:1493	Для ведения личного подсобного хозяйства	Ж2	0,0101	д. Поярково
475.	50:09:0060804:2452	Для индивидуального жилищного строительства	Ж2	0,0755	д. Поярково
476.	50:09:0060811:2350	Садоводство	Ж2	0,1000	д. Поярково
477.	50:09:0070423:2908	для дачного строительства	Ж2	0,0417	д. Юрлово
478.	50:09:0070603:409	Для сельскохозяйственного производства	К	1,1634	д. Брехово
479.	50:09:0060811:184	Для сельскохозяйственного производства	М1	2,0000	д. Поярково
480.	50:09:0060811:788	для сельскохозяйственного производства	М1	36,3494	д. Поярково
481.	50:09:0070603:638	Для сельскохозяйственного производства	О1	1,0386	д. Брехово
482.	50:09:0000000:196044	для дачного строительства	О1	0,4913	д. Лугинино
483.	50:09:0060736:750	Общественные здания, объекты торговли (торговые центры, торгово-развлекательные центры, комплексы), рынки, магазины, общественное питание, гостиничное обслуживание, объекты дорожного сервиса, автомобильные мойки, ремонт автомобилей, административные здания организа	О1	0,3571	д. Перепечино
484.	50:09:0060804:2410	Для сельскохозяйственного производства	О1	1,1966	д. Поярково
485.	50:09:0070423:3560	для дачного строительства	О1	0,0226	д. Юрлово
486.	50:09:0070603:640	Для сельскохозяйственного производства	О3	0,1403	д. Брехово
487.	50:09:0070603:641	Для сельскохозяйственного производства	О3	0,3000	д. Брехово
488.	50:10:0010402:307	для садоводства	СХ2	0,0946	г. Химки
489.	50:09:0070416:94	под дачное строительство	СХ2	0,1354	д. Благовещенка
490.	50:09:0070416:95	под дачное строительство	СХ2	0,1758	д. Благовещенка
491.	50:09:0070416:91	под дачное строительство	СХ2	0,2119	д. Благовещенка
492.	50:09:0070416:90	под дачное строительство	СХ2	0,2142	д. Благовещенка
493.	50:09:0070416:97	под дачное строительство	СХ2	0,2313	д. Благовещенка
494.	50:09:0070416:96	под дачное строительство	СХ2	0,2478	д. Благовещенка
495.	50:09:0060433:1512	Ведение садоводства	СХ2	0,0934	д. Веревское
496.	50:09:0060433:663	для садоводства	СХ2	0,1045	д. Веревское
497.	50:09:0060433:666	для садоводства	СХ2	0,1095	д. Веревское
498.	50:09:0060433:665	Для садоводства	СХ2	0,1095	д. Веревское
499.	50:09:0060433:661	Для садоводства	СХ2	0,1115	д. Веревское
500.	50:09:0060423:520	Для садоводства	СХ2	0,4886	д. Веревское
501.	50:09:0060736:466	для ведения личного подсобного хозяйства	СХ2	0,0921	д. Мышецкое
502.	50:09:0060737:3	для садоводства	СХ2	0,0929	д. Мышецкое
503.	50:09:0060737:23	Для садоводства	СХ2	0,1000	д. Мышецкое
504.	50:09:0000000:193495	ведение садоводства	СХ2	0,1024	д. Мышецкое
505.	50:09:0060736:302	Для ведения личного подсобного хозяйства	СХ2	0,1100	д. Мышецкое
506.	50:09:0060433:2278	для дачного строительства	СХ2	0,0450	с. Жилино
507.	50:09:0060433:1827	для дачного строительства	СХ2	0,0500	с. Жилино

Поз. N	Кадастровый номер	Разрешённое использование	ФЗ	Площадь, га	Населённый пункт
508.	50:09:0060433:2279	для дачного строительства	CX2	0,0579	с. Жилино
509.	50:09:0060433:2251	для дачного строительства	CX2	0,0625	с. Жилино
510.	50:09:0060433:1866	Для дачного строительства	CX2	0,0629	с. Жилино
511.	50:09:0060433:2250	для дачного строительства	CX2	0,0630	с. Жилино
512.	50:09:0060433:1867	Для дачного строительства	CX2	0,0630	с. Жилино
513.	50:09:0060433:1868	Для дачного строительства	CX2	0,0630	с. Жилино
514.	50:09:0060433:1557	для дачного строительства	CX2	0,0664	с. Жилино
515.	50:09:0060433:1558	для дачного строительства	CX2	0,0670	с. Жилино
516.	50:09:0060433:1321	для дачного строительства	CX2	0,0672	с. Жилино
517.	50:09:0060433:1318	для дачного строительства	CX2	0,0674	с. Жилино
518.	50:09:0060433:1398	для дачного строительства	CX2	0,0685	с. Жилино
519.	50:09:0060433:1809	для дачного строительства	CX2	0,0693	с. Жилино
520.	50:09:0060433:1399	для дачного строительства	CX2	0,0697	с. Жилино
521.	50:09:0060433:1401	для дачного строительства	CX2	0,0703	с. Жилино
522.	50:09:0060433:1403	для дачного строительства	CX2	0,0710	с. Жилино
523.	50:09:0060433:1313	для дачного строительства	CX2	0,0711	с. Жилино
524.	50:09:0060433:1405	для дачного строительства	CX2	0,0717	с. Жилино
525.	50:09:0060433:1569	для дачного строительства	CX2	0,0771	с. Жилино
526.	50:09:0060433:1314	для дачного строительства	CX2	0,0821	с. Жилино
527.	50:09:0060433:1315	для дачного строительства	CX2	0,0852	с. Жилино
528.	50:09:0060433:1555	для дачного строительства	CX2	0,0864	с. Жилино
529.	50:09:0060433:1541	для дачного строительства	CX2	0,0873	с. Жилино
530.	50:09:0060433:1563	для дачного строительства	CX2	0,0878	с. Жилино
531.	50:09:0060433:1322	для дачного строительства	CX2	0,0932	с. Жилино
532.	50:09:0060433:1310	для дачного строительства	CX2	0,0938	с. Жилино
533.	50:09:0060433:1325	для дачного строительства	CX2	0,0994	с. Жилино
534.	50:09:0060433:1309	для дачного строительства	CX2	0,1001	с. Жилино
535.	50:09:0060433:1311	для дачного строительства	CX2	0,1015	с. Жилино
536.	50:09:0060433:1565	для дачного строительства	CX2	0,1096	с. Жилино
537.	50:09:0060433:1568	для дачного строительства	CX2	0,1466	с. Жилино
538.	50:09:0060433:1542	Земельные участки (территории) общего пользования	CX2	0,1633	с. Жилино
		ВСЕГО:		131,2172	

Таблица 4.2. Перечень земельных участков сельскохозяйственного назначения

Поз.	Кад. номер	ВРИ по документу	ФЗ зона	Площадь, га	Планируемая категория
1	50:09:0060810:1212	для дачного строительства	П	0,8270	Земли промышленности...

Приложение 5. Перечень земельных участков, расположенных на территории городского округа Химки Московской области, в отношении которых Комитет лесного хозяйства Московской области утвердил акты об изменении документированной информации государственного лесного реестра или о подтверждении отсутствия пересечений границ земель лесного фонда

Поз №	Кадастровые номера земельных участков	Реквизиты акта	
		Номер документа	Дата документа
1.	50:00:0000000:505	222/2/08-08/2019/ЛА	20.11.2019
2.	50:00:0000000:507	115/2/08-08/2022/ЛА	28.07.2022
3.	50:04:0000000:75828	70856/2/08-09/2023/ЛА	24.11.2023
4.	50:04:0110406:113	71525/2/08-09/2023/ЛА	28.11.2023
5.	50:04:0110406:298	71525/2/08-09/2023/ЛА	28.11.2023
6.	50:04:0110406:339	71525/2/08-09/2023/ЛА	28.11.2023
7.	50:04:0110406:342	30462/2/08-09/2023/ЛА	21.02.2023
8.	50:04:0110513:1525	47023/2/08-09/2023/ЛА	04.07.2023
9.	50:04:0110513:169	71508/2/08-09/2023/ЛА	28.11.2023
10.	50:08:0040414:8	55/2/07-07/2021 ЛА	07.04.2021
11.	50:09:0000000:154	75545/2/08-20/2023/ЛА	20.12.2023
12.	50:09:0000000:154	75541/2/08-08/2023/ЛА	20.12.2023
13.	50:09:0000000:154	75534/2/08-18/2023/ЛА	20.12.2023
14.	50:09:0000000:154	75491/2/08-16/2023/ЛА	19.12.2023
15.	50:09:0000000:154	75482/2/08-12/2023/ЛА	19.12.2023
16.	50:09:0000000:163028	37335/2/08-09/2023/ЛА	31.03.2023
17.	50:09:0000000:163925	57165/2/08-20/2023/ЛА	11.09.2023
18.	50:09:0000000:163925	57106/2/08-08/2023/ЛА	08.09.2023
19.	50:09:0000000:163925	57172/2/08-13/2023/ЛА	11.09.2023
20.	50:09:0000000:163925	57120/2/08-12/2023/ЛА	08.09.2023
21.	50:09:0000000:178336	39269/2/08-08/2023/ЛА	18.04.2023
22.	50:09:0000000:183393	4898/2/08-20/2021/ЛА	15.12.2021
23.	50:09:0000000:183393	4899/2/08-08/2021/ЛА	15.12.2021
24.	50:09:0000000:183394	67228/2/08-20/2023/ЛА	10.11.2023
25.	50:09:0000000:183394	59156/2/08-08/2023/ЛА	25.09.2023
26.	50:09:0000000:183908	2207/2/08-08/2021/ЛА	09.06.2021
27.	50:09:0000000:183909	2206/2/08-08/2021/ЛА	09.06.2021
28.	50:09:0000000:183909	2199/2/08-20/2021/ЛА	09.06.2021
29.	50:09:0000000:185093	66175/2/08-08/2023/ЛА	03.11.2023
30.	50:09:0000000:185807	227/2/08-08/2019/ЛА	20.11.2019
31.	50:09:0000000:186076	144/2/08-08/2018	26.12.2018
32.	50:09:0000000:186077	19/2/08-08/2018	26.12.2018
33.	50:09:0000000:187230	2955/2/08-08/2021/ЛА	23.07.2021
34.	50:09:0000000:187349	58166/2/08-09/2023/ЛА	18.09.2023
35.	50:09:0000000:188470	42461/2/07-07/2023/ЛА	24.05.2023
36.	50:09:0000000:188517	79107/2/08-08/2024/ЛА	22.04.2024
37.	50:09:0000000:188712	57113/2/08-12/2023/ЛА	08.09.2023
38.	50:09:0000000:189065	81/2/08-08/2021/ГУ	14.05.2-21
39.	50:09:0000000:189091	09-2021/257-ОТЛР	03.09.2021
40.	50:09:0000000:189153	251/02/08-20/2019	03.07.2019
41.	50:09:0000000:189284	60415/2/07-07/2023/ЛА	04.10.2023
42.	50:09:0000000:189285	42472/2/07-07/2023/ЛА	24.05.2023
43.	50:09:0000000:190280	58166/2/08-09/2023/ЛА	18.09.2023
44.	50:09:0000000:190281	59156/2/08-08/2023/ЛА	25.09.2023
45.	50:09:0000000:190281	58166/2/08-09/2023/ЛА	18.09.2023
46.	50:09:0000000:190282	58166/2/08-09/2023/ЛА	18.09.2023
47.	50:09:0000000:190283	58166/2/08-09/2023/ЛА	18.09.2023

Поз №	Кадастровые номера земельных участков	Реквизиты акта	
		Номер документа	Дата документа
48.	50:09:0000000:190284	58166/2/08-09/2023/ЛА	18.09.2023
49.	50:09:0000000:190285	58166/2/08-09/2023/ЛА	18.09.2023
50.	50:09:0000000:190286	58166/2/08-09/2023/ЛА	18.09.2023
51.	50:09:0000000:190291	58091/2/08-08/2023/ЛА	18.09.2023
52.	50:09:0000000:191357	11/2/08/20/2019/ЛА	09.10.2019
53.	50:09:0000000:191357	191/2/08-08/2019/ЛА	07.10.2019
54.	50:09:0000000:191386	101/2/08-08/2020/СВС	30.06.2020
55.	50:09:0000000:191387	43/2/08-08/2020/ГУ	17.03.2020
56.	50:09:0000000:191851	1/2/08-09/2020/ГУ	11.03.2020
57.	50:09:0000000:191851	33/2/08-08/2020/ГУ	11.03.2020
58.	50:09:0000000:192061	13/2/08-09/2020/ГУ	11.06.2020
59.	50:09:0000000:192061	88/2/08-08/2020/ГУ	11.06.2020
60.	50:09:0000000:192156	82216/2/08-20/2024/ЛА	30.07.2024
61.	50:09:0000000:192272	81/2/08-08/2021/ГУ	14.05.2021
62.	50:09:0000000:192375	187/2/08-09/2022	11.11.2022
63.	50:09:0000000:192375	188/2/08-08/2022	14.11.2022
64.	50:09:0000000:192375	13799/2/08-08/2022/ЛА	14.11.2022
65.	50:09:0000000:192375	13697/2/08-09/2022/ЛА	11.11.2022
66.	50:09:0000000:192461	58166/2/08-09/2023/ЛА	18.09.2023
67.	50:09:0000000:193347	182/2/08-08/2022	06.10.2022
68.	50:09:0000000:193347	181/2/08-09/2022	06.10.2022
69.	50:09:0000000:193658	13201/2/08-09/2022/ЛА	10.11.2022
70.	50:09:0000000:194357	21149/2/07-10/2022/ЛА	12.12.2022
71.	50:09:0000000:194357	35792/2/08-12/2023/ЛА	24.03.2023
72.	50:09:0000000:194357	36002/2/08-08/2023/ЛА	27.03.2023
73.	50:09:0000000:194358	42742/2/07-10/2023/ЛА	25.05.2023
74.	50:09:0000000:194359	19804/2/07-10/2022/ЛА	06.12.2022
75.	50:09:0000000:194360	11013/2/07-10/2022/ЛА	25.10.2022
76.	50:09:0000000:194652	79/2/08-20/2022/ЛА	20.06.2022
77.	50:09:0000000:194869	40542/2/08-08/2023/ЛА	28.04.2023
78.	50:09:0000000:194870	40536/2/08-08/2023/ЛА	28.04.2023
79.	50:09:0000000:194870	40536/2/08-08/2023/ЛА	28.04.2023
80.	50:09:0000000:194871	40548/2/08-08/2023/ЛА	28.04.2023
81.	50:09:0000000:194872	40541/2/08-08/2023/ЛА	28.04.2023
82.	50:09:0000000:194957	63669/2/07-10/2023/ЛА	23.10.2023
83.	50:09:0000000:194957	53789/2/08-08/2023/ЛА	17.08.2023
84.	50:09:0000000:195287	53789/2/08-08/2023/ЛА	17.08.2023
85.	50:09:0000000:195287	53789/2/08-08/2023/ЛА	17.08.2023
86.	50:09:0000000:195362	32240/2/07-07/2023/ЛА	06.03.2023
87.	50:09:0000000:195515	42168/2/07-07/2023/ЛА	22.05.2023
88.	50:09:0000000:195601	39603/2/08-08/2023/ЛА	20.04.2023
89.	50:09:0000000:311	80/2/08-08/2021/ЛА	14.05.2021
90.	50:09:0000000:313	02-2020/3-ОТЛР	18.05.2020
91.	50:09:0000000:314	76511/2/08-08/2023/ЛА	26.12.2023
92.	50:09:0000000:328	1317/2/08-08/2021/ЛА	21.04.2021
93.	50:09:0000000:336	1324/2/08-08/2021/ЛА	21.04.2021
94.	50:09:0000000:362	39516/2/08-20/2023/ЛА	20.04.2023
95.	50:09:0000000:383	12432/2/08-20/2022/ЛА	07.11.2022
96.	50:09:0000000:402	09-2022/173-ОТЛР	16.09.2022
97.	50:09:0010110:317	3531/2/08-09/2021/ЛА	02.09.2021
98.	50:09:0010110:381	69540/2/08-09/2023/ЛА	21.11.2023
99.	50:09:0060418:216	68948/2/08-20/2023/ЛА	17.11.2023
100.	50:09:0060418:250	68948/2/08-20/2023/ЛА	17.11.2023

Поз №	Кадастровые номера земельных участков	Реквизиты акта	
		Номер документа	Дата документа
101.	50:09:0060418:251	68948/2/08-20/2023/ЛА	17.11.2023
102.	50:09:0060418:500	221/2/08-08/2021/ГУ	26.01.2021
103.	50:09:0060418:507	68948/2/08-20/2023/ЛА	17.11.2023
104.	50:09:0060418:63	68948/2/08-20/2023/ЛА	17.11.2023
105.	50:09:0060418:66	68948/2/08-20/2023/ЛА	17.11.2023
106.	50:09:0060419:22	69945/2/08-20/2023/ЛА	22.11.2023
107.	50:09:0060419:445	52141/2/08-20/2023/ЛА	07.08.2023
108.	50:09:0060419:448	68953/2/08-20/2023/ЛА	17.11.2023
109.	50:09:0060419:459	68953/2/08-20/2023/ЛА	17.11.2023
110.	50:09:0060419:460	68953/2/08-20/2023/ЛА	17.11.2023
111.	50:09:0060419:464	68953/2/08-20/2023/ЛА	17.11.2023
112.	50:09:0060420:328	39313/2/08-20/2023/ЛА	18.04.2023
113.	50:09:0060420:409	39316/2/08-20/2023/ЛА	18.04.2023
114.	50:09:0060420:410	39316/2/08-20/2023/ЛА	18.04.2023
115.	50:09:0060420:549	36484/2/08-20/2023/ЛА	28.03.2023
116.	50:09:0060420:550	36484/2/08-20/2023/ЛА	28.03.2023
117.	50:09:0060420:551	36484/2/08-20/2023/ЛА	28.03.2023
118.	50:09:0060420:553	36484/2/08-20/2023/ЛА	28.03.2023
119.	50:09:0060420:556	36484/2/08-20/2023/ЛА	28.03.2023
120.	50:09:0060420:558	09-2020/15-ОТЛР	21.09.2020
121.	50:09:0060420:559	36484/2/08-20/2023/ЛА	28.03.2023
122.	50:09:0060420:561	36484/2/08-20/2023/ЛА	28.03.2023
123.	50:09:0060420:563	36484/2/08-20/2023/ЛА	28.03.2023
124.	50:09:0060420:571	29959/2/08-08/2023/ЛА	20.02.2023
125.	50:09:0060421:20	1/2/08-20/2018	26.12.2018
126.	50:09:0060421:55	66922/2/08-20/2023/ЛА	08.11.2023
127.	50:09:0060421:68	51617/2/08-08/2023/ЛА	03.08.2023
128.	50:09:0060422:35	69340/2/08-08/2023/ЛА	20.11.2023
129.	50:09:0060422:35	66922/2/08-20/2023/ЛА	08.11.2023
130.	50:09:0060422:40	96/2/08/-08/2020/ГУ	22.06.2020
131.	50:09:0060422:464	66922/2/08-20/2023/ЛА	08.11.2023
132.	50:09:0060422:468	200/2/08-20/2019	03.07.2019
133.	50:09:0060422:49	952/2/08-08/2022/ЛА	28.03.2022
134.	50:09:0060422:817	52135/2/08-08/2023/ЛА	07.08.2023
135.	50:09:0060423:528	4370/2/08-20/2021/ЛА	03.11.2021
136.	50:09:0060423:539	09/2/08-20/2020/ГУ	06.08.2020
137.	50:09:0060423:564	903/2/08-20/2022/ЛА	22.03.2022
138.	50:09:0060423:736	37320/2/08-20/2023/ЛА	31.03.2023
139.	50:09:0060423:816	36880/2/08-20/2023/ЛА	29.03.2023
140.	50:09:0060424:465	32982/2/08-20/2023/ЛА	10.03.2023
141.	50:09:0060429:17	57621/2/08-18/2023/ЛА	13.09.2023
142.	50:09:0060429:500	51011/2/08-20/2023/ЛА	01.08.2023
143.	50:09:0060429:501	66922/2/08-20/2023/ЛА	08.11.2023
144.	50:09:0060430:119	142/02/08-20/2019	03.07.2019
145.	50:09:0060433:1051	314/2/08-08/2021/ГУ	18.10.2021
146.	50:09:0060433:1054	11-2021/349-ОТЛР	01.11.2021
147.	50:09:0060433:1055	314/2/08-08/2021/ГУ	18.10.2021
148.	50:09:0060433:1062	315/2/08-08/2021/ГУ	18.10.2021
149.	50:09:0060433:1064	11-2021/349-ОТЛР	01.11.2021
150.	50:09:0060433:1066	11-2021/349-ОТЛР	01.11.2021
151.	50:09:0060433:1067	11-2021/349-ОТЛР	01.11.2021
152.	50:09:0060433:1068	11-2021/349-ОТЛР	01.11.2021
153.	50:09:0060433:1069	11-2021/349-ОТЛР	01.11.2021

Поз №	Кадастровые номера земельных участков	Реквизиты акта	
		Номер документа	Дата документа
154.	50:09:0060433:1070	11-2021/349-ОТЛР	01.11.2021
155.	50:09:0060433:1071	11-2021/349-ОТЛР	01.11.2021
156.	50:09:0060433:1072	11-2021/349-ОТЛР	01.11.2021
157.	50:09:0060433:1081	314/2/08-08/2021/ГУ	18.10.2021
158.	50:09:0060433:1082	314/2/08-08/2021/ГУ	18.10.2021
159.	50:09:0060433:1372	4/2/08-20/2018	26.12.2018
160.	50:09:0060433:14	77227/2/08-08/2024/ЛА	30.01.2024
161.	50:09:0060433:1419	145/2/08-08/2018	26.12.2018
162.	50:09:0060433:1698	367/2/08-08/2021/ГУ	12.11.2021
163.	50:09:0060433:1699	11-2021/383-ОТЛР	24.11.2021
164.	50:09:0060433:18	46600/2/08-15/2023/ЛА	29.06.2023
165.	50:09:0060433:20	7/2/08-20/2018	26.12.2018
166.	50:09:0060433:34	67136/2/08-15/2023/ЛА	09.11.2023
167.	50:09:0060433:349	64/2/08-08/2018	26.12.2018
168.	50:09:0060433:373	35/2/08-08/2018	26.12.2018
169.	50:09:0060433:453	5426/2/08-20/2022/ЛА	15.09.2022
170.	50:09:0060433:5	154/2/08-20/2021/ЛА	07.07.2021
171.	50:09:0060433:50	227/02/08/08/2019	03.007.2019
172.	50:09:0060433:664	35059/2/08-20/2023/ЛА	22.03.2023
173.	50:09:0060433:69	51184/2/08-20/2023/ЛА	02.08.2023
174.	50:09:0060433:744	67124/2/08-18/2023/ЛА	09.11.2023
175.	50:09:0060433:745	67124/2/08-18/2023/ЛА	09.11.2023
176.	50:09:0060433:90	10/2/08-18/2019/ГУ	03.10.2019
177.	50:09:0060433:90	18/2/08-15/2019/ГУ	03.10.2019
178.	50:09:0060433:985	314/2/08-08/2021/ГУ	18.10.2021
179.	50:09:0060434:277	1/2/08-18/2018	26.12.2018
180.	50:09:0060434:41	34166/2/08-18/2023/ЛА	16.03.2023
181.	50:09:0060438:7	36873/2/08-20/2023/ЛА	29.03.2023
182.	50:09:0060438:9	37227/2/08-20/2023/ЛА	31.03.2023
183.	50:09:0060441:25	57585/2/08-18/2023/ЛА	13.09.2023
184.	50:09:0060441:58	32988/2/08-18/2023/ЛА	10.03.2023
185.	50:09:0060503:73	68282/2/08-20/2023/ЛА	15.11.2023
186.	50:09:0060503:74	52250/2/08-20/2023/ЛА	08.08.2023
187.	50:09:0060503:75	52250/2/08-20/2023/ЛА	08.08.2023
188.	50:09:0060503:77	68931/2/08-20/2023/ЛА	17.11.2023
189.	50:09:0060503:79	48410/2/08-20/2023/ЛА	17.07.2023
190.	50:09:0060503:80	48410/2/08-20/2023/ЛА	17.07.2023
191.	50:09:0060503:82	68968/2/08-08/2023/ЛА	17.11.2023
192.	50:09:0060503:82	68931/2/08-20/2023/ЛА	17.11.2023
193.	50:09:0060503:84	52307/2/08-08/2023/ЛА	08.08.2023
194.	50:09:0060503:84	52250/2/08-20/2023/ЛА	08.08.2023
195.	50:09:0060507:128	51709/2/08-20/2023/ЛА	04.08.2023
196.	50:09:0060507:144	67434/2/08-20/2023/ЛА	13.11.2023
197.	50:09:0060507:145	67434/2/08-20/2023/ЛА	13.11.2023
198.	50:09:0060507:176	67434/2/08-20/2023/ЛА	13.11.2023
199.	50:09:0060507:556	67434/2/08-20/2023/ЛА	13.11.2023
200.	50:09:0060507:575	51709/2/08-20/2023/ЛА	04.08.2023
201.	50:09:0060507:661	67434/2/08-20/2023/ЛА	13.11.2023
202.	50:09:0060509:202	67434/2/08-20/2023/ЛА	13.11.2023
203.	50:09:0060509:205	203/2/08-08/2018	26.12.2018
204.	50:09:0060509:211	67434/2/08-20/2023/ЛА	13.11.2023
205.	50:09:0060510:121	1261/2/08-08/2022/ЛА	26.04.2022
206.	50:09:0060510:121	1261/2/08-08/2022/ЛА	26.04.2022

Поз №	Кадастровые номера земельных участков	Реквизиты акта	
		Номер документа	Дата документа
207.	50:09:0060510:122	359/2/08-08/2021/ЛА	08.11.2021
208.	50:09:0060510:169	334/2/08-08/2021/ЛА	25.10.2021
209.	50:09:0060510:170	334/2/08-08/2021/ЛА	25.10.2021
210.	50:09:0060510:183	06-2022/39-ОТЛР	20.06.2022
211.	50:09:0060510:2649	77215/2/08-08/2024/ЛА	29.01.2024
212.	50:09:0060510:2741	7595/2/08-20/2022/ЛА	14.10.2022
213.	50:09:0060510:2741	7601/2/08-08/2022/ЛА	14.10.2022
214.	50:09:0060510:2955	2371/2/08-20/2021/ЛА	22.06.2021
215.	50:09:0060510:30	69739/2/08-13/2023/ЛА	21.11.2023
216.	50:09:0060510:3000	16/2/08-20/2019/ГУ	29.11.2019
217.	50:09:0060510:3008	69340/2/08-08/2023/ЛА	20.11.2023
218.	50:09:0060510:32	76561/2/08-08/2023/ЛА	26.12.2023
219.	50:09:0060510:3370	69340/2/08-08/2023/ЛА	20.11.2023
220.	50:09:0060510:3370	67434/2/08-20/2023/ЛА	13.11.2023
221.	50:09:0060602:28	64658/2/08-20/2023/ЛА	27.10.2023
222.	50:09:0060602:664	35362/2/08-20/2023/ЛА	23.03.2023
223.	50:09:0060603:15	31/2/08-08/2021/ЛА	08.04.2021
224.	50:09:0060607:136	154/2/08-08/2020/ЛА	08.09.2020
225.	50:09:0060607:1802	63236/2/08-20/2023/ЛА	19.10.2023
226.	50:09:0060607:24	70011/2/08-08/2023/ЛА	22.11.2023
227.	50:09:0060607:24	67415/2/08-08/2023/ЛА	13.11.2023
228.	50:09:0060607:24	64658/2/08-20/2023/ЛА	27.10.2023
229.	50:09:0060607:51	67415/2/08-08/2023/ЛА	13.11.2023
230.	50:09:0060607:51	64658/2/08-20/2023/ЛА	27.10.2023
231.	50:09:0060607:515	3183/2/08-08/2021/ЛА	09.08.2021
232.	50:09:0060607:518	11/2/08-08/2021/ЛА	15.03.2021
233.	50:09:0060607:519	378/2/08-08/2021/ЛА	23.11.2021
234.	50:09:0060607:520	11/2/08-08/2021/ЛА	15.03.2021
235.	50:09:0060607:85	26086/2/08-08/2023/ЛА	24.01.2023
236.	50:09:0060609:1	7528/2/08-20/2022/ЛА	14.10.2022
237.	50:09:0060701:140	35887/2/08-09/2023/ЛА	24.03.2023
238.	50:09:0060701:1645	24424/2/08-09/2022/ЛА	28.12.2022
239.	50:09:0060701:1768	24426/2/08-09/2022/ЛА	28.12.2022
240.	50:09:0060701:177	8/2/08-08/2020/ГУ	25.02.2020
241.	50:09:0060701:178	9/2/08-08/2020/ГУ	25.02.2020
242.	50:09:0060701:188	231/02/08-08/2019	03.07.2019
243.	50:09:0060701:1945	57476/2/08-09/2023/ЛА	12.09.2023
244.	50:09:0060701:1945	57476/2/08-09/2023/ЛА	12.09.2023
245.	50:09:0060701:1946	67400/2/08-09/2023/ЛА	13.11.2023
246.	50:09:0060701:205	99/2/08-08/2022/ЛА	21.01.2022
247.	50:09:0060701:2094	67/2/08-08/2022/ЛА	22.04.2022
248.	50:09:0060701:2115	35873/2/08-09/2023/ЛА	24.03.2023
249.	50:09:0060701:217	61/2/08-08/2020/ГУ	28.04.2020
250.	50:09:0060701:2180	16/2/08-09/2020/ГУ	04.08.2020
251.	50:09:0060701:233	6960/2/08-09/2022/ЛА	13.10.2022
252.	50:09:0060701:3500	12/2/08-08/2018	26.12.2018
253.	50:09:0060701:3550	52184/2/08-09/2023/ЛА	08.08.2023
254.	50:09:0060701:3562	94/2/08-08/2021/ЛА	15.01.2021
255.	50:09:0060701:3563	140/2/08-08/2021/ЛА	21.01.2021
256.	50:09:0060702:1305	79653/2/08-09/2024/ЛА	16.05.2024
257.	50:09:0060702:1531	01-2022/02-ОТЛР	19.01.2022
258.	50:09:0060702:1589	18510/2/08-09/2022/ЛА	30.11.2022
259.	50:09:0060702:1589	18556/2/08-08/2022/ЛА	30.11.2022

Поз №	Кадастровые номера земельных участков	Реквизиты акта	
		Номер документа	Дата документа
260.	50:09:0060702:1590	191/2/08-08/2020/ГУ	30.10.2020
261.	50:09:0060702:186	18954/2/08-09/2022/ЛА	01.12.2022
262.	50:09:0060702:187	21125/2/08-09/2022/ЛА	09.12.2022
263.	50:09:0060702:195	67400/2/08-09/2023/ЛА	13.11.2023
264.	50:09:0060702:201	38364/2/08-09/2023/ЛА	07.04.2023
265.	50:09:0060702:208	654/2/08-09/2021/ЛА	01.03.2021
266.	50:09:0060702:209	860/2/08-09/2021/ЛА	22.03.2021
267.	50:09:0060702:210	67400/2/08-09/2023/ЛА	13.11.2023
268.	50:09:0060702:219	18949/2/08-09/2022/ЛА	01.12.2022
269.	50:09:0060702:2421	15264/2/08-09/2022/ЛА	18.11.2022
270.	50:09:0060702:2585	5/2/08-09/2019/ГУ	08.10.2019
271.	50:09:0060702:2586	52304/2/08-09/2023/ЛА	08.08.2023
272.	50:09:0060702:2586	52488/2/08-08/2023/ЛА	09.08.2023
273.	50:09:0060702:2667	74611/2/08-08/2023/ЛА	14.12.2023
274.	50:09:0060702:2667	67400/2/08-09/2023/ЛА	13.11.2023
275.	50:09:0060702:2668	74611/2/08-08/2023/ЛА	14.12.2023
276.	50:09:0060702:2668	67400/2/08-09/2023/ЛА	13.11.2023
277.	50:09:0060702:3036	58098/2/08-09/2023/ЛА	18.09.2023
278.	50:09:0060702:60	39492/2/08-09/2023/ЛА	20.04.2023
279.	50:09:0060703:1063	4995/2/08-08/2022/ЛА	04.08.2022
280.	50:09:0060703:14	64668/2/08-09/2023/ЛА	27.10.2023
281.	50:09:0060703:165	64668/2/08-09/2023/ЛА	27.10.2023
282.	50:09:0060703:185	4927/2/08-08/2021/ЛА	16.12.2021
283.	50:09:0060703:186	4926/2/08-08/2021/ЛА	16.12.2021
284.	50:09:0060703:191	69962/2/08-08/2023/ЛА	22.11.2023
285.	50:09:0060703:219	11930/2/08-09/2022/ЛА	31.10.2022
286.	50:09:0060703:220	11921/2/08-09/2022/ЛА	31.10.2022
287.	50:09:0060703:266	50013/2/08-08/2023/ЛА	25.07.2023
288.	50:09:0060703:267	50548/2/08-08/2023/ЛА	28.07.2023
289.	50:09:0060703:268	10811/2/08-08/2022/ЛА	24.10.2022
290.	50:09:0060703:284	14123/2/08-08/2022/ЛА	15.11.2022
291.	50:09:0060703:284	14128/2/08-09/2022/ЛА	15.11.2022
292.	50:09:0060703:292	73050/2/08-08/2023/ЛА	05.12.2023
293.	50:09:0060703:292	64668/2/08-09/2023/ЛА	27.10.2023
294.	50:09:0060703:327	52222/2/08-09/2023/ЛА	08.08.2023
295.	50:09:0060703:328	51861/2/08-09/2023/ЛА	04.08.2023
296.	50:09:0060703:331	14309/2/08-09/2022/ЛА	16.11.2022
297.	50:09:0060703:388	64668/2/08-09/2023/ЛА	27.10.2023
298.	50:09:0060703:392	51861/2/08-09/2023/ЛА	04.08.2023
299.	50:09:0060703:423	265/2/08-09/2020/ЛА	24.12.2020
300.	50:09:0060703:424	211/2/08-08/2020/ГУ	22.12.2020
301.	50:09:0060703:424	19/2/08-09/2020/ГУ	22.12.2020
302.	50:09:0060703:431	95/2/08-08/2021/ЛА	26.02.2021
303.	50:09:0060703:444	64668/2/08-09/2023/ЛА	27.10.2023
304.	50:09:0060703:461	64668/2/08-09/2023/ЛА	27.10.2023
305.	50:09:0060703:462	51861/2/08-09/2023/ЛА	04.08.2023
306.	50:09:0060703:465	117/2/08-08/2020/ГУ	20.07.2020
307.	50:09:0060703:86	14319/2/08-09/2022/ЛА	16.11.2022
308.	50:09:0060703:87	14330/2/08-09/2022/ЛА	16.11.2022
309.	50:09:0060703:88	14325/2/08-09/2022/ЛА	16.11.2022
310.	50:09:0060704:108	52222/2/08-09/2023/ЛА	08.08.2023
311.	50:09:0060704:20	67400/2/08-09/2023/ЛА	13.11.2023
312.	50:09:0060704:324	69962/2/08-08/2023/ЛА	22.11.2023

Поз №	Кадастровые номера земельных участков	Реквизиты акта	
		Номер документа	Дата документа
313.	50:09:0060704:324	67400/2/08-09/2023/ЛА	13.11.2023
314.	50:09:0060704:329	41203/2/08-08/2023/ЛА	10.05.2023
315.	50:09:0060704:329	41203/2/08-08/2023/ЛА	10.05.2023
316.	50:09:0060704:330	14859/2/08-09/2022/ЛА	17.11.2022
317.	50:09:0060704:330	14864/2/08-08/2022/ЛА	17.11.2022
318.	50:09:0060704:341	14869/2/08-09/2022/ЛА	17.11.2022
319.	50:09:0060704:341	14874/2/08-08/2022/ЛА	17.11.2022
320.	50:09:0060704:343	1/2/08-08/2018	26.12.2018
321.	50:09:0060704:435	129/02/08-08/2019	03.07.2019
322.	50:09:0060704:443	17/2/08-09/2020/ЛА	20.08.2020
323.	50:09:0060704:459	215/02/08-08/2019	03.07.2019
324.	50:09:0060704:524	47/2/08-08/2018	26.12.2018
325.	50:09:0060704:525	227/2/08-08/2019/ЛА	20.11.2019
326.	50:09:0060704:526	3060/2/08-08/2021/ЛА	28.07.2021
327.	50:09:0060704:530	15268/2/08-09/2022/ЛА	18.11.2022
328.	50:09:0060704:530	15277/2/08-08/2022/ЛА	18.11.2022
329.	50:09:0060704:534	15341/2/08-09/2022/ЛА	21.11.2022
330.	50:09:0060704:534	15346/2/08-08/2022/ЛА	21.11.2022
331.	50:09:0060704:536	107/2/08-08/2018	26.12.2018
332.	50:09:0060704:553	6871/2/08-09/2022/ЛА	13.10.2022
333.	50:09:0060704:553	6880/2/08-08/2022/ЛА	13.10.2022
334.	50:09:0060704:586	187/2/08-08/2018	26.12.2018
335.	50:09:0060704:589	14879/2/08-09/2022/ЛА	17.11.2022
336.	50:09:0060704:6	18/2/08-08/2018	26.12.2018
337.	50:09:0060704:61	45462/2/08-08/2023/ЛА	19.06.2023
338.	50:09:0060704:61	45462/2/08-08/2023/ЛА	19.06.2023
339.	50:09:0060704:68	81218/2/08-08/2024/ЛА	24.06.2024
340.	50:09:0060704:69	81183/2/08-08/2024/ЛА	21.06.2024
341.	50:09:0060704:70	81182/2/08-08/2024/ЛА	21.06.2024
342.	50:09:0060704:77	15351/2/08-09/2022/ЛА	21.11.2022
343.	50:09:0060704:77	15359/2/08-08/2022/ЛА	21.11.2022
344.	50:09:0060704:83	14853/2/08-09/2022/ЛА	17.11.2022
345.	50:09:0060707:446	03-2021/24-ОТЛР	08.04.2021
346.	50:09:0060708:105	23323/2/08-08/2022/ЛА	20.12.2022
347.	50:09:0060708:37	52184/2/08-09/2023/ЛА	08.08.2023
348.	50:09:0060708:37	52135/2/08-08/2023/ЛА	07.08.2023
349.	50:09:0060708:403	69962/2/08-08/2023/ЛА	22.11.2023
350.	50:09:0060708:403	67400/2/08-09/2023/ЛА	13.11.2023
351.	50:09:0060708:44	218/2/08-08/2021/ГУ	25.01.2021
352.	50:09:0060709:1000	02-2020/3-ОТЛР	18.05.2020
353.	50:09:0060710:223	6780/2/08-09/2022/ЛА	13.10.2022
354.	50:09:0060710:51	32102/2/08-09/2023/ЛА	06.03.2023
355.	50:09:0060710:543	19/2/08-09/2019/ЛА	08.10.2019
356.	50:09:0060711:226	55/2/08-08/2018	26.12.2018
357.	50:09:0060711:228	54/2/08-08/2018	26.12.2018
358.	50:09:0060711:376	31/2/08-08/2021/ЛА	08.04.2021
359.	50:09:0060712:1	420/2/08-09/2021/ЛА	19.12.2021
360.	50:09:0060712:115	60086/2/08-09/2023/ЛА	02.10.2023
361.	50:09:0060712:116	23805/2/08-09/2022/ЛА	23.12.2022
362.	50:09:0060712:127	64926/2/08-09/2023/ЛА	30.10.2023
363.	50:09:0060712:274	52184/2/08-09/2023/ЛА	08.08.2023
364.	50:09:0060713:336	64951/2/08-09/2023/ЛА	30.10.2023
365.	50:09:0060713:491	422/2/08-09/2021/ГУ	17.12.2021

Поз №	Кадастровые номера земельных участков	Реквизиты акта	
		Номер документа	Дата документа
366.	50:09:0060713:500	64968/2/08-09/2023/Л/А	30.10.2023
367.	50:09:0060714:116	64926/2/08-09/2023/Л/А	30.10.2023
368.	50:09:0060714:117	64926/2/08-09/2023/Л/А	30.10.2023
369.	50:09:0060714:16	52222/2/08-09/2023/Л/А	08.08.2023
370.	50:09:0060714:18	52184/2/08-09/2023/Л/А	08.08.2023
371.	50:09:0060714:224	52184/2/08-09/2023/Л/А	08.08.2023
372.	50:09:0060714:25	15640/2/08-09/2022/Л/А	21.11.2022
373.	50:09:0060715:112	52184/2/08-09/2023/Л/А	08.08.2023
374.	50:09:0060717:314	52868/2/08-09/2023/Л/А	11.08.2023
375.	50:09:0060717:393	64926/2/08-09/2023/Л/А	30.10.2023
376.	50:09:0060717:397	52222/2/08-09/2023/Л/А	08.08.2023
377.	50:09:0060717:414	04-2021/51-ОТЛР	27.04.2021
378.	50:09:0060717:97	52184/2/08-09/2023/Л/А	08.08.2023
379.	50:09:0060717:98	52222/2/08-09/2023/Л/А	08.08.2023
380.	50:09:0060718:1046	64968/2/08-09/2023/Л/А	30.10.2023
381.	50:09:0060718:1057	52184/2/08-09/2023/Л/А	08.08.2023
382.	50:09:0060718:218	64951/2/08-09/2023/Л/А	30.10.2023
383.	50:09:0060718:341	64968/2/08-09/2023/Л/А	30.10.2023
384.	50:09:0060718:897	64968/2/08-09/2023/Л/А	30.10.2023
385.	50:09:0060718:898	64926/2/08-09/2023/Л/А	30.10.2023
386.	50:09:0060719:110	70573/2/08-09/2023/Л/А	23.11.2023
387.	50:09:0060719:198	3552/2/08-09/2021/Л/А	03.09.2021
388.	50:09:0060719:301	69900/2/08-09/2023/Л/А	22.11.2023
389.	50:09:0060719:369	69715/2/08-09/2023/Л/А	21.11.2023
390.	50:09:0060719:384	2476/2/08-09/2021/Л/А	28.06.2021
391.	50:09:0060719:387	51861/2/08-09/2023/Л/А	04.08.2023
392.	50:09:0060719:390	64951/2/08-09/2023/Л/А	30.10.2023
393.	50:09:0060719:394	64951/2/08-09/2023/Л/А	30.10.2023
394.	50:09:0060719:508	69900/2/08-09/2023/Л/А	22.11.2023
395.	50:09:0060719:526	4150/2/08-09/2021/Л/А	15.10.2021
396.	50:09:0060719:540	69900/2/08-09/2023/Л/А	22.11.2023
397.	50:09:0060719:543	51861/2/08-09/2023/Л/А	04.08.2023
398.	50:09:0060719:556	69715/2/08-09/2023/Л/А	21.11.2023
399.	50:09:0060719:686	64951/2/08-09/2023/Л/А	30.10.2023
400.	50:09:0060719:698	64968/2/08-09/2023/Л/А	30.10.2023
401.	50:09:0060719:708	4417/2/08-09/2021/Л/А	09.11.2021
402.	50:09:0060719:709	3558/2/08-09/2021/Л/А	06.09.2021
403.	50:09:0060719:745	3555/2/08-09/2021/Л/А	06.09.2021
404.	50:09:0060719:746	64968/2/08-09/2023/Л/А	30.10.2023
405.	50:09:0060719:760	3549/2/08-09/2021/Л/А	03.09.2021
406.	50:09:0060719:797	64951/2/08-09/2023/Л/А	30.10.2023
407.	50:09:0060719:807	52222/2/08-09/2023/Л/А	08.08.2023
408.	50:09:0060719:814	51861/2/08-09/2023/Л/А	04.08.2023
409.	50:09:0060719:815	64926/2/08-09/2023/Л/А	30.10.2023
410.	50:09:0060719:833	51861/2/08-09/2023/Л/А	04.08.2023
411.	50:09:0060720:183	09-2021/257-ОТЛР	03.09.2021
412.	50:09:0060720:248	65352/2/08-09/2023/Л/А	01.11.2023
413.	50:09:0060720:249	52304/2/08-09/2023/Л/А	08.08.2023
414.	50:09:0060720:27	10-2021/297-ОТЛР	12.10.2021
415.	50:09:0060720:72	2479/2/08-09/2021/Л/А	28.06.2021
416.	50:09:0060720:73	2077/2/08-09/2021/Л/А	02.06.2021
417.	50:09:0060720:78	65352/2/08-09/2023/Л/А	01.11.2023
418.	50:09:0060720:80	3537/2/08-09/2021/Л/А	03.09.2021

Поз №	Кадастровые номера земельных участков	Реквизиты акта	
		Номер документа	Дата документа
419.	50:09:0060720:9	3536/2/08-09/2021/ЛА	02.09.2021
420.	50:09:0060722:261	65352/2/08-09/2023/ЛА	01.11.2023
421.	50:09:0060722:262	69715/2/08-09/2023/ЛА	21.11.2023
422.	50:09:0060722:266	65352/2/08-09/2023/ЛА	01.11.2023
423.	50:09:0060722:279	65352/2/08-09/2023/ЛА	01.11.2023
424.	50:09:0060722:280	36336/2/08-09/2023/ЛА	27.03.2023
425.	50:09:0060722:281	65352/2/08-09/2023/ЛА	01.11.2023
426.	50:09:0060722:446	52304/2/08-09/2023/ЛА	08.08.2023
427.	50:09:0060722:92	65352/2/08-09/2023/ЛА	01.11.2023
428.	50:09:0060723:494	79142/2/08-09/2024/ЛА	26.04.2024
429.	50:09:0060725:56	52304/2/08-09/2023/ЛА	08.08.2023
430.	50:09:0060727:268	65232/2/08-09/2023/ЛА	31.10.2023
431.	50:09:0060728:236	65232/2/08-09/2023/ЛА	31.10.2023
432.	50:09:0060728:331	65352/2/08-09/2023/ЛА	01.11.2023
433.	50:09:0060729:101	52304/2/08-09/2023/ЛА	08.08.2023
434.	50:09:0060729:112	52304/2/08-09/2023/ЛА	08.08.2023
435.	50:09:0060729:13	65352/2/08-09/2023/ЛА	01.11.2023
436.	50:09:0060729:14	65232/2/08-09/2023/ЛА	31.10.2023
437.	50:09:0060729:15	65232/2/08-09/2023/ЛА	31.10.2023
438.	50:09:0060729:16	65232/2/08-09/2023/ЛА	31.10.2023
439.	50:09:0060729:17	52222/2/08-09/2023/ЛА	08.08.2023
440.	50:09:0060730:222	69962/2/08-08/2023/ЛА	22.11.2023
441.	50:09:0060730:222	65900/2/08-09/2023/ЛА	02.11.2023
442.	50:09:0060730:223	65900/2/08-09/2023/ЛА	02.11.2023
443.	50:09:0060730:3	52304/2/08-09/2023/ЛА	08.08.2023
444.	50:09:0060730:41	69715/2/08-09/2023/ЛА	21.11.2023
445.	50:09:0060730:61	65900/2/08-09/2023/ЛА	02.11.2023
446.	50:09:0060730:61	65900/2/08-09/2023/ЛА	02.11.2023
447.	50:09:0060731:203	65242/2/08-09/2023/ЛА	31.10.2023
448.	50:09:0060731:205	51861/2/08-09/2023/ЛА	04.08.2023
449.	50:09:0060731:206	70631/2/08-09/2023/ЛА	24.11.2023
450.	50:09:0060731:230	65242/2/08-09/2023/ЛА	31.10.2023
451.	50:09:0060731:233	65242/2/08-09/2023/ЛА	31.10.2023
452.	50:09:0060731:360	65242/2/08-09/2023/ЛА	31.10.2023
453.	50:09:0060731:42	65242/2/08-09/2023/ЛА	31.10.2023
454.	50:09:0060731:45	51861/2/08-09/2023/ЛА	04.08.2023
455.	50:09:0060731:46	52135/2/08-08/2023/ЛА	07.08.2023
456.	50:09:0060731:46	51861/2/08-09/2023/ЛА	04.08.2023
457.	50:09:0060731:50	52135/2/08-08/2023/ЛА	07.08.2023
458.	50:09:0060731:7	65242/2/08-09/2023/ЛА	31.10.2023
459.	50:09:0060734:10	52135/2/08-08/2023/ЛА	07.08.2023
460.	50:09:0060734:10	51861/2/08-09/2023/ЛА	04.08.2023
461.	50:09:0060734:1226	11998/2/08-08/2022/ЛА	01.11.2022
462.	50:09:0060734:633	52307/2/08-08/2023/ЛА	08.08.2023
463.	50:09:0060734:633	52222/2/08-09/2023/ЛА	08.08.2023
464.	50:09:0060734:638	65900/2/08-09/2023/ЛА	02.11.2023
465.	50:09:0060734:648	367/2/08-08/2021/ГУ	12.11.2021
466.	50:09:0060734:803	69962/2/08-08/2023/ЛА	22.11.2023
467.	50:09:0060734:803	65900/2/08-09/2023/ЛА	02.11.2023
468.	50:09:0060735:17	07-2022/102-ОТЛР	11.07.2022
469.	50:09:0060735:189	33986/2/08-09/2023/ЛА	16.03.2023
470.	50:09:0060735:189	33996/2/08-08/2023/ЛА	16.03.2023
471.	50:09:0060735:192	29913/2/08-09/2023/ЛА	20.02.2023

Поз №	Кадастровые номера земельных участков	Реквизиты акта	
		Номер документа	Дата документа
472.	50:09:0060735:192	29916/2/08-08/2023/ЛА	20.02.2023
473.	50:09:0060735:2	11-2021/395-ОТЛР	26.11.2021
474.	50:09:0060735:22	75419/2/08-09/2023/ЛА	19.12.2023
475.	50:09:0060735:227	126/2/08-08/2020/ГУ	04.08.2020
476.	50:09:0060735:228	117/2/08-08/2020/ГУ	20.07.2020
477.	50:09:0060735:229	117/2/08-08/2020/ГУ	20.07.2020
478.	50:09:0060735:232	126/2/08-08/2020/ГУ	04.08.2020
479.	50:09:0060735:235	08-2020/137-ОТЛР	06.08.2020
480.	50:09:0060735:27	34015/2/08-09/2023/ЛА	16.03.2023
481.	50:09:0060735:27	34018/2/08-08/2023/ЛА	16.03.2023
482.	50:09:0060735:28	70573/2/08-09/2023/ЛА	23.11.2023
483.	50:09:0060735:282	32227/2/08-08/2023/ЛА	06.03.2023
484.	50:09:0060735:286	33332/2/08-08/2023/ЛА	13.03.2023
485.	50:09:0060735:29	188/2/08-08/2020/ЛА	15.10.2020
486.	50:09:0060735:33	367/2/08-08/2021/ГУ	12.11.2021
487.	50:09:0060735:34	34032/2/08-09/2023/ЛА	16.03.2023
488.	50:09:0060735:35	65900/2/08-09/2023/ЛА	02.11.2023
489.	50:09:0060735:474	76486/2/08-09/2023/ЛА	26.12.2023
490.	50:09:0060735:477	85/2/08-08/2020/ГУ	05.06.2020
491.	50:09:0060735:478	85/2/08-08/2020/ГУ	05.06.2020
492.	50:09:0060735:479	02-2022/12-ОТЛР	14.02.2022
493.	50:09:0060735:512	11-2021/368-ОТЛР	12.11.2021
494.	50:09:0060736:1081	3740/2/08-08/2021/ЛА	15.09.2021
495.	50:09:0060736:1084	181/2/08-09/2022	06.10.2022
496.	50:09:0060736:1101	187/2/08-09/2022	11.11.2022
497.	50:09:0060736:1101	13673/2/08-09/2022/ЛА	11.11.2022
498.	50:09:0060736:1122	187/2/08-09/2022	11.11.2022
499.	50:09:0060736:1122	13677/2/08-09/2022/ЛА	11.11.2022
500.	50:09:0060736:1138	187/2/08-09/2022	11.11.2022
501.	50:09:0060736:1138	13690/2/08-09/2022/ЛА	11.11.2022
502.	50:09:0060736:114	2171/2/08-08/2021/ЛА	08.06.2021
503.	50:09:0060736:1186	40379/2/08-08/2023/ЛА	27.04.2023
504.	50:09:0060736:1188	40387/2/08-08/2023/ЛА	27.04.2023
505.	50:09:0060736:1191	40404/2/08-08/2023/ЛА	28.04.2023
506.	50:09:0060736:1191	40404/2/08-08/2023/ЛА	28.04.2023
507.	50:09:0060736:1193	40409/2/08-08/2023/ЛА	28.04.2023
508.	50:09:0060736:1194	40415/2/08-08/2023/ЛА	28.04.2023
509.	50:09:0060736:1195	40417/2/08-08/2023/ЛА	28.04.2023
510.	50:09:0060736:1196	40321/2/08-08/2023/ЛА	27.04.2023
511.	50:09:0060736:1196	40321/2/08-08/2023/ЛА	27.04.2023
512.	50:09:0060736:1198	40532/2/08-08/2023/ЛА	28.04.2023
513.	50:09:0060736:1199	40523/2/08-08/2023/ЛА	28.04.2023
514.	50:09:0060736:1200	40516/2/08-08/2023/ЛА	28.04.2023
515.	50:09:0060736:1201	40456/2/08-08/2023/ЛА	28.04.2023
516.	50:09:0060736:1202	40453/2/08-08/2023/ЛА	28.04.2023
517.	50:09:0060736:1204	40423/2/08-08/2023/ЛА	28.04.2023
518.	50:09:0060736:1205	40419/2/08-08/2023/ЛА	28.04.2023
519.	50:09:0060736:1205	40419/2/08-08/2023/ЛА	28.04.2023
520.	50:09:0060736:1209	40492/2/08-08/2023/ЛА	28.04.2023
521.	50:09:0060736:1210	40438/2/08-08/2023/ЛА	28.04.2023
522.	50:09:0060736:1211	40431/2/08-08/2023/ЛА	28.04.2023
523.	50:09:0060736:1212	40430/2/08-08/2023/ЛА	28.04.2023
524.	50:09:0060736:1213	40386/2/08-08/2023/ЛА	27.04.2023

Поз №	Кадастровые номера земельных участков	Реквизиты акта	
		Номер документа	Дата документа
525.	50:09:0060736:1214	40384/2/08-08/2023/ЛА	27.04.2023
526.	50:09:0060736:1215	40382/2/08-08/2023/ЛА	27.04.2023
527.	50:09:0060736:1216	40389/2/08-08/2023/ЛА	27.04.2023
528.	50:09:0060736:1218	40412/2/08-08/2023/ЛА	28.04.2023
529.	50:09:0060736:1219	40411/2/08-08/2023/ЛА	28.04.2023
530.	50:09:0060736:1220	40506/2/08-08/2023/ЛА	28.04.2023
531.	50:09:0060736:1221	40378/2/08-08/2023/ЛА	27.04.2023
532.	50:09:0060736:1222	40514/2/08-08/2023/ЛА	28.04.2023
533.	50:09:0060736:1225	40402/2/08-08/2023/ЛА	28.04.2023
534.	50:09:0060736:1227	40406/2/08-08/2023/ЛА	28.04.2023
535.	50:09:0060736:1229	40408/2/08-08/2023/ЛА	28.04.2023
536.	50:09:0060736:1230	40504/2/08-08/2023/ЛА	28.04.2023
537.	50:09:0060736:1264	40397/2/08-08/2023/ЛА	28.04.2023
538.	50:09:0060736:1265	40407/2/08-08/2023/ЛА	28.04.2023
539.	50:09:0060736:1266	40427/2/08-08/2023/ЛА	28.04.2023
540.	50:09:0060736:1268	40377/2/08-08/2023/ЛА	27.04.2023
541.	50:09:0060736:1342	40313/2/08-08/2023/ЛА	27.04.2023
542.	50:09:0060736:164	45/2/08-08/2018	26.12.2018
543.	50:09:0060736:166	34/2/08-08/2018	26.12.2018
544.	50:09:0060736:169	65882/2/08-09/2023/ЛА	02.11.2023
545.	50:09:0060736:211	12959/2/08-09/2022/ЛА	09.11.2022
546.	50:09:0060736:212	12420/2/08-08/2022/ЛА	07.11.2022
547.	50:09:0060736:216	4689/2/08-08/2021/ЛА	30.11.2021
548.	50:09:0060736:218	12423/2/08-08/2022/ЛА	07.11.2022
549.	50:09:0060736:219	12978/2/08-08/2022/ЛА	09.11.2022
550.	50:09:0060736:221	20/2/08-08/2018	26.12.2018
551.	50:09:0060736:223	5/2/08-08/2018	26.12.2018
552.	50:09:0060736:229	215/2/08-08/2019/ЛА	07.11.2019
553.	50:09:0060736:231	25606/2/08-08/2023/ЛА	20.01.2023
554.	50:09:0060736:243	173/2/08-08/2020/СВС	25.09.2020
555.	50:09:0060736:244	11420/2/08-08/2022/ЛА	26.10.2022
556.	50:09:0060736:249	1051/2/08-08/2021/ЛА	02.04.2021
557.	50:09:0060736:256	7514/2/08-08/2022/ЛА	14.10.2022
558.	50:09:0060736:265	1050/2/08-08/2021/ЛА	02.04.2021
559.	50:09:0060736:269	167/02/08-08/2019	03.07.2019
560.	50:09:0060736:269	166/02/08-19/2019	03.07.2019
561.	50:09:0060736:269	25/2/08-08/2019	30.07.2019P
562.	50:09:0060736:27	65882/2/08-09/2023/ЛА	02.11.2023
563.	50:09:0060736:302	65882/2/08-09/2023/ЛА	02.11.2023
564.	50:09:0060736:303	01/2/08-08/2020/ГКН	17.01.2020
565.	50:09:0060736:304	202/2/08-08/2019/ЛА	28.10.2019
566.	50:09:0060736:308	65882/2/08-09/2023/ЛА	02.11.2023
567.	50:09:0060736:309	65882/2/08-09/2023/ЛА	02.11.2023
568.	50:09:0060736:34	68749/2/08-08/2023/ЛА	16.11.2023
569.	50:09:0060736:34	68741/2/08-09/2023/ЛА	16.11.2023
570.	50:09:0060736:358	69962/2/08-08/2023/ЛА	22.11.2023
571.	50:09:0060736:358	65882/2/08-09/2023/ЛА	02.11.2023
572.	50:09:0060736:398	2169/2/08-08/2021/ЛА	08.06.2021
573.	50:09:0060736:399	176/2/08-08/2020/ГУ	28.09.2020
574.	50:09:0060736:46	80345/2/08-08/2024/ЛА	04.06.2024
575.	50:09:0060736:466	81520/2/08-09/2024/ЛА	01.07.2024
576.	50:09:0060736:47	80347/2/08-08/2024/ЛА	04.06.2024
577.	50:09:0060736:485	13/2/08-08/2018	26.12.2018

Поз №	Кадастровые номера земельных участков	Реквизиты акта	
		Номер документа	Дата документа
578.	50:09:0060736:490	22/2/08-09/2018	26.12.2018
579.	50:09:0060736:581	81611/2/08-08/2024/ЛА	03.07.2024
580.	50:09:0060736:61	33072/2/08-08/2023/ЛА	10.03.2023
581.	50:09:0060736:620	9399/2/08-09/2022/ЛА	19.10.2022
582.	50:09:0060736:688	161/2/08-08/2019/ГУ	02.09.2019
583.	50:09:0060736:689	161/2/08-08/2019/ГУ	02.09.2019
584.	50:09:0060736:695	1/2/08-09/2020/ГУ	11.03.2020
585.	50:09:0060736:695	34/2/08-08/2020/ГУ	11.03.2020
586.	50:09:0060736:71	69962/2/08-08/2023/ЛА	22.11.2023
587.	50:09:0060736:71	65882/2/08-09/2023/ЛА	02.11.2023
588.	50:09:0060737:2	52184/2/08-09/2023/ЛА	08.08.2023
589.	50:09:0060737:23	65900/2/08-09/2023/ЛА	02.11.2023
590.	50:09:0060737:27	65900/2/08-09/2023/ЛА	02.11.2023
591.	50:09:0060737:3	65900/2/08-09/2023/ЛА	02.11.2023
592.	50:09:0060737:30	1025/2/08-09/2022/ЛА	31.03.2022
593.	50:09:0060737:31	1026/2/08-09/2022/ЛА	31.03.2022
594.	50:09:0060737:33	03-2022/51-ОТЛР	31.03.2022
595.	50:09:0060737:4	52184/2/08-09/2023/ЛА	08.08.2023
596.	50:09:0060737:6	65900/2/08-09/2023/ЛА	02.11.2023
597.	50:09:0060738:102	65250/2/08-08/2023/ЛА	31.10.2023
598.	50:09:0060738:108	65250/2/08-08/2023/ЛА	31.10.2023
599.	50:09:0060738:116	65250/2/08-08/2023/ЛА	31.10.2023
600.	50:09:0060738:128	65250/2/08-08/2023/ЛА	31.10.2023
601.	50:09:0060738:360	122/2/08-08/2019/ГУ	02.09.2019
602.	50:09:0060738:92	65250/2/08-08/2023/ЛА	31.10.2023
603.	50:09:0060738:96	65250/2/08-08/2023/ЛА	31.10.2023
604.	50:09:0060739:106	52222/2/08-09/2023/ЛА	08.08.2023
605.	50:09:0060739:109	65900/2/08-09/2023/ЛА	02.11.2023
606.	50:09:0060739:54	377/2/08-09/2021/ЛА	23.11.2021
607.	50:09:0060739:64	69900/2/08-09/2023/ЛА	22.11.2023
608.	50:09:0060739:93	52304/2/08-09/2023/ЛА	08.08.2023
609.	50:09:0060803:215	6891/2/08-20/2022/ЛА	13.10.2022
610.	50:09:0060803:220	6879/2/08-20/2022/ЛА	13.10.2022
611.	50:09:0060803:231	6822/2/08-20/2022/ЛА	13.10.2022
612.	50:09:0060803:25	39519/2/08-20/2023/ЛА	20.04.2023
613.	50:09:0060803:26	8/2/08-20/2018	26.12.2018
614.	50:09:0060803:261	68150/2/08-20/2023/ЛА	15.11.2023
615.	50:09:0060803:29	39519/2/08-20/2023/ЛА	20.04.2023
616.	50:09:0060803:338	10094/2/08-20/2022/ЛА	20.10.2022
617.	50:09:0060803:40	15785/2/08-20/2022/ЛА	22.11.2022
618.	50:09:0060804:1137	10-2022/186-ОТЛР	06.10.2022
619.	50:09:0060804:1169	171/2/08-08/2020/ГУ	24.09.2020
620.	50:09:0060804:1454	4398/2/08-08/2021/ЛА	08.11.2021
621.	50:09:0060804:1530	5113/2/08-08/2022/ЛА	17.08.2022
622.	50:09:0060804:200	9649/2/08-08/2022/ЛА	19.10.2022
623.	50:09:0060804:251	85/2/08-08/2019	03.07.2019
624.	50:09:0060808:865	2933/2/08-08/2021/ЛА	22.07.2021
625.	50:09:0060808:894	1593/2/08-08/2021/ЛА	04.05.2021
626.	50:09:0060808:898	1591/2/08-08/2021/ЛА	04.05.2021
627.	50:09:0060809:178	68150/2/08-20/2023/ЛА	15.11.2023
628.	50:09:0060810:104	13/2/08-20/2020/ЛА	16.09.2020
629.	50:09:0060810:105	23254/2/08-20/2022/ЛА	19.12.2022
630.	50:09:0060810:106	17/2/08-20/2021/ГУ	21.01.2021

Поз №	Кадастровые номера земельных участков	Реквизиты акта	
		Номер документа	Дата документа
631.	50:09:0060810:11	23270/2/08-20/2022/ЛА	19.12.2022
632.	50:09:0060810:1227	151/2/08-08/2020/ГУ	21.08.2020
633.	50:09:0060810:123	10/2/08-20/2020/ГУ	13.08.2020
634.	50:09:0060810:1244	49684/2/08-20/2023/ЛА	24.07.2023
635.	50:09:0060810:1245	61269/2/08-20/2023/ЛА	09.10.2023
636.	50:09:0060810:1245	61269/2/08-20/2023/ЛА	09.10.2023
637.	50:09:0060810:1444	182/02/08-20/2019	03.07.2019
638.	50:09:0060810:1480	6407/2/08-20/2022/ЛА	12.10.2022
639.	50:09:0060810:1508	78905/2/08-20/2024/ЛА	09.04.2024
640.	50:09:0060810:1516	67107/2/08-20/2023/ЛА	09.11.2023
641.	50:09:0060810:1612	38295/2/08-20/2023/ЛА	06.04.2023
642.	50:09:0060810:1627	38295/2/08-20/2023/ЛА	06.04.2023
643.	50:09:0060810:1631	03-2021/05-ОТЛР	03.03.2021
644.	50:09:0060810:1698	218/2/08-08/2021/ГУ	25.01.2021
645.	50:09:0060810:1715	23260/2/08-20/2022/ЛА	19.12.2022
646.	50:09:0060810:1740	23248/2/08-20/2022/ЛА	19.12.2022
647.	50:09:0060810:1758	23243/2/08-20/2022/ЛА	19.12.2022
648.	50:09:0060810:1760	67107/2/08-20/2023/ЛА	09.11.2023
649.	50:09:0060810:2235	67107/2/08-20/2023/ЛА	09.11.2023
650.	50:09:0060810:74	67107/2/08-20/2023/ЛА	09.11.2023
651.	50:09:0060810:93	67107/2/08-20/2023/ЛА	09.11.2023
652.	50:09:0060810:99	67107/2/08-20/2023/ЛА	09.11.2023
653.	50:09:0060810:99	67415/2/08-08/2023/ЛА	13.11.2023
654.	50:09:0060811:172	35354/2/08-20/2023/ЛА	23.03.2023
655.	50:09:0060811:1922	90/2/08-08/2021/ЛА	15.01.2021
656.	50:09:0060811:219	39348/2/08-08/2023/ЛА	18.04.2023
657.	50:09:0060811:221	27137/2/08-20/2023/ЛА	02.02.2023
658.	50:09:0060811:222	27124/2/08-20/2023/ЛА	02.02.2023
659.	50:09:0060811:2254	06-2021/130-ОТЛР	15.06.2021
660.	50:09:0060811:2256	06-2021/130-ОТЛР	15.06.2021
661.	50:09:0060811:2257	06-2021/130-ОТЛР	15.06.2021
662.	50:09:0060811:2258	2181/2/08-20/2021/ЛА	08.06.2021
663.	50:09:0060811:2259	27570/2/08-20/2023/ЛА	07.02.2023
664.	50:09:0060811:2262	27575/2/08-20/2023/ЛА	07.02.2023
665.	50:09:0060811:2349	74524/2/08-20/2023/ЛА	13.12.2023
666.	50:09:0060811:2621	82075/2/08-08/2024/ЛА	18.07.2024
667.	50:09:0060811:5	06/2/08-20/2020/ГУ	22.06.2020
668.	50:09:0060811:5	96/2/08/-08/2020/ГУ	22.06.2020
669.	50:09:0060811:534	17/2/08-08/2018	26.12.2018
670.	50:09:0060811:541	27121/2/08-20/2023/ЛА	02.02.2023
671.	50:09:0060811:541	27121/2/08-20/2023/ЛА	02.02.2023
672.	50:09:0060812:123	81250/2/08-08/2024/ЛА	24.06.2024
673.	50:09:0060812:123	81250/2/08-08/2024/ЛА	24.06.2024
674.	50:09:0060812:14	23551/2/08-20/2022/ЛА	21.12.2022
675.	50:09:0060812:141	12425/2/08-08/2022/ЛА	07.11.2022
676.	50:09:0060812:145	12426/2/08-08/2022/ЛА	07.11.2022
677.	50:09:0060812:146	12428/2/08-08/2022/ЛА	07.11.2022
678.	50:09:0060812:147	12429/2/08-08/2022/ЛА	07.11.2022
679.	50:09:0060812:153	18071/2/08-20/2022/ЛА	29.11.2022
680.	50:09:0060812:156	18046/2/08-20/2022/ЛА	29.11.2022
681.	50:09:0060812:156	18046/2/08-20/2022/ЛА	29.11.2022
682.	50:09:0060812:159	18055/2/08-20/2022/ЛА	29.11.2022
683.	50:09:0060812:18	37956/2/08-20/2023/ЛА	05.04.2023

Поз №	Кадастровые номера земельных участков	Реквизиты акта	
		Номер документа	Дата документа
684.	50:09:0060812:272	8/2/08-20/2019/ЛА	12.09.2019
685.	50:09:0060812:275	37948/2/08-20/2023/ЛА	05.04.2023
686.	50:09:0060812:276	67107/2/08-20/2023/ЛА	09.11.2023
687.	50:09:0060812:285	82376/2/08-08/2024/ЛА	06.08.2024
688.	50:09:0060812:3	39486/2/08-20/2023/ЛА	19.04.2023
689.	50:09:0060812:345	183/2/08-08/2020/ЛА	08.10.2020
690.	50:09:0060812:364	9/2/08-20/2019/ЛА	12.09.2019
691.	50:09:0060812:364	159/2/08-08/2019/ЛА	12.09.2019
692.	50:09:0060812:4	10-2021/336-ОТЛР	25.10.2021
693.	50:09:0060812:403	21547/2/08-08/2022/ЛА	13.12.2022
694.	50:09:0060812:405	24802/2/08-08/2023/ЛА	16.01.2023
695.	50:09:0060812:408	16685/2/08-20/2022/ЛА	23.11.2022
696.	50:09:0060812:414	6/2/08-08/2021/ЛА	04.03.2021
697.	50:09:0060812:416	18037/2/08-08/2022/ЛА	29.11.2022
698.	50:09:0060812:417	06-2022/93-ОТЛР	27.06.2022
699.	50:09:0060812:417	06-2022/93-ОТЛР	27.06.2022
700.	50:09:0060812:418	21500/2/08-20/2022/ЛА	20.12.2022
701.	50:09:0060812:418	21500/2/08-20/2022/ЛА	20.12.2022
702.	50:09:0060812:419	21522/2/08-20/2022/ЛА	13.12.2022
703.	50:09:0060812:479	69945/2/08-20/2023/ЛА	22.11.2023
704.	50:09:0060812:5	12-2021/449-ОТЛР	28.12.2021
705.	50:09:0060812:6	10919/2/08-20/2022/ЛА	24.10.2022
706.	50:09:0060812:63	67107/2/08-20/2023/ЛА	09.11.2023
707.	50:09:0060812:63	67415/2/08-08/2023/ЛА	13.11.2023
708.	50:09:0060812:66	67415/2/08-08/2023/ЛА	13.11.2023
709.	50:09:0060812:74	23545/2/08-20/2022/ЛА	21.12.2022
710.	50:09:0060812:89	160/2/08-08/2019/ЛА	12.09.2019
711.	50:09:0060812:96	52842/2/08-20/2023/ЛА	11.08.2023
712.	50:09:0060813:81	65/2/08-08/2020/ГУ	28.04.2020
713.	50:09:0060813:82	64/2/08-08/2020/ГУ	28.04.2020
714.	50:09:0070201:1377	03-2022/66-ОТЛР	21.04.2022
715.	50:09:0070310:1	27542/2/07-10/2023/ЛА	07.02.2023
716.	50:09:0070310:1032	68960/2/08-07/2023/ЛА	17.11.2023
717.	50:09:0070310:1033	52387/2/07-10/2023/ЛА	08.08.2023
718.	50:09:0070310:14	42742/2/07-10/2023/ЛА	25.05.2023
719.	50:09:0070310:15	103/2/08-08/2020/ЛА	02.07.2020
720.	50:09:0070310:15	01/2/08-12/2020/ЛА	02.07.2020
721.	50:09:0070310:4	87/2/08-08/2018	26.12.2018
722.	50:09:0070310:532	10/2/08-08/2022/ЛА	01.02.2022
723.	50:09:0070310:900	54175/2/07-10/2023/ЛА	21.08.2023
724.	50:09:0070310:901	54171/2/07-10/2023/ЛА	21.08.2023
725.	50:09:0070310:902	54172/2/07-10/2023/ЛА	21.08.2023
726.	50:09:0070310:903	54170/2/07-10/2023/ЛА	21.08.2023
727.	50:09:0070310:905	52385/2/07-10/2023/ЛА	08.08.2023
728.	50:09:0070310:906	54164/2/07-10/2023/ЛА	21.08.2023
729.	50:09:0070310:907	54167/2/07-10/2023/ЛА	21.08.2023
730.	50:09:0070310:908	54160/2/07-10/2023/ЛА	21.08.2023
731.	50:09:0070310:909	54070/2/07-10/2023/ЛА	21.08.2023
732.	50:09:0070310:910	54177/2/07-10/2023/ЛА	21.08.2023
733.	50:09:0070313:18	48728/2/08-12/2023/ЛА	18.07.2023
734.	50:09:0070313:41	48728/2/08-12/2023/ЛА	18.07.2023
735.	50:09:0070313:45	48728/2/08-12/2023/ЛА	18.07.2023
736.	50:09:0070313:56	15/2/08-12/2019/ГУ	02.09.2019

Поз №	Кадастровые номера земельных участков	Реквизиты акта	
		Номер документа	Дата документа
737.	50:09:0070313:58	60763/2/08-12/2023/ЛА	05.10.2023
738.	50:09:0070313:75	22938/2/08-12/2022/ЛА	19.12.2022
739.	50:09:0070313:77	69912/2/08-12/2023/ЛА	22.11.2023
740.	50:09:0070313:8	60763/2/08-12/2023/ЛА	05.10.2023
741.	50:09:0070401:1381	88/2/08-08/2020/ГУ	11.06.2020
742.	50:09:0070401:1386	336/2/08-08/2020/ЛА	11.06.2020
743.	50:09:0070401:1387	4378/2/08-20/2021/ЛА	08.11.2021
744.	50:09:0070401:1387	337/2/08-08/2020/ЛА	28.12.2020
745.	50:09:0070401:1388	79/2/08-08/2021/ЛА	14.01.2021
746.	50:09:0070401:1390	80/2/08-08/2021/ЛА	14.01.2021
747.	50:09:0070401:1404	4377/2/08-08/2021/ЛА	08.11.2021
748.	50:09:0070401:1409	79086/2/08-08/2024/ЛА	18.04.2024
749.	50:09:0070401:1412	18851/2/08-08/2022/ЛА	30.11.2022
750.	50:09:0070401:1613	648/2/08-08/2022/ЛА	01.03.2022
751.	50:09:0070401:1613	648/2/08-08/2022/ЛА	01.03.2022
752.	50:09:0070401:1614	76/2/08-08/2021/ЛА	14.01.2021
753.	50:09:0070401:1655	96/2/08-/08/2020/ГУ	22.06.2020
754.	50:09:0070401:1716	1386/2/08-08/2021/ЛА	26.04.2021
755.	50:09:0070401:1717	1383/2/08-08/2021/ЛА	26.04.2021
756.	50:09:0070401:1732	1124/2/08-08/2021/ЛА	08.04.2021
757.	50:09:0070401:212	79084/2/08-08/2024/ЛА	18.04.2024
758.	50:09:0070401:270	39452/2/08-12/2023/ЛА	19.04.2023
759.	50:09:0070401:304	222/2/08-08/2019/ЛА	20.11.2019
760.	50:09:0070401:3100	93/2/08-08/2021/ЛА	15.01.2021
761.	50:09:0070401:3101	3922/2/08-08/2021/ЛА	30.09.2021
762.	50:09:0070401:3104	65931/2/08-12/2023/ЛА	02.11.2023
763.	50:09:0070401:3106	21090/2/08-12/2022/ЛА	09.12.2022
764.	50:09:0070401:3119	1227/2/08-08/2021/ЛА	15.04.2021
765.	50:09:0070401:313	3/2/08-08/2020	14.02.2020
766.	50:09:0070401:313	3/2/08-08/2020/ГУ	10.02.2020
767.	50:09:0070401:333	72/2/08-08/2018	26.12.2018
768.	50:09:0070401:3391	4146/2/08-20/2021/ЛА	15.10.2021
769.	50:09:0070401:3417	21102/2/08-08/2022/ЛА	09.12.2022
770.	50:09:0070401:342	221/2/08-08/2021/ГУ	26.01.2021
771.	50:09:0070401:3454	211/2/08-08/2019/ЛА	05.11.2019
772.	50:09:0070401:4134	188/2/08-08/2018	26.12.2018
773.	50:09:0070401:4135	100/2/08-08/2018	26.12.2018
774.	50:09:0070401:4136	102/2/08-08/2018	26.12.2018
775.	50:09:0070401:4137	80/2/08-08/2018	26.12.2018
776.	50:09:0070401:4141	4376/2/08-08/2021/ЛА	08.11.2021
777.	50:09:0070401:4156	11-2021/363-ОТЛР	09.11.2021
778.	50:09:0070401:4161	12010/2/08-08/2022/ЛА	01.11.2022
779.	50:09:0070401:4162	11999/2/08-08/2022/ЛА	01.11.2022
780.	50:09:0070401:4176	66726/2/08-08/2023/ЛА	07.11.2023
781.	50:09:0070401:4176	65931/2/08-12/2023/ЛА	02.11.2023
782.	50:09:0070401:4246	65931/2/08-12/2023/ЛА	02.11.2023
783.	50:09:0070401:4336	88/2/08-08/2020/ГУ	11.06.2020
784.	50:09:0070401:56	21086/2/08-12/2022/ЛА	09.12.2022
785.	50:09:0070402:383	2060/2/08-20/2021/ЛА	02.06.2021
786.	50:09:0070402:53	23618/2/08-20/2022/ЛА	22.12.2022
787.	50:09:0070402:53	23618/2/08-20/2022/ЛА	22.12.2022
788.	50:09:0070403:1156	11-2021/385-ОТЛР	24.11.2021
789.	50:09:0070403:1473	06-2022/83-ОТЛР	20.06.2022

Поз №	Кадастровые номера земельных участков	Реквизиты акта	
		Номер документа	Дата документа
790.	50:09:0070403:188	66923/2/08-08/2023/ЛА	08.11.2023
791.	50:09:0070403:191	66716/2/08-20/2023/ЛА	07.11.2023
792.	50:09:0070403:235	45350/2/08-20/2023/ЛА	16.06.2023
793.	50:09:0070403:235	45396/2/08-08/2023/ЛА	16.06.2023
794.	50:09:0070403:236	61329/2/08-20/2023/ЛА	09.10.2023
795.	50:09:0070403:236	48476/2/08-08/2023/ЛА	17.07.2023
796.	50:09:0070403:243	48476/2/08-08/2023/ЛА	17.07.2023
797.	50:09:0070403:244	66716/2/08-20/2023/ЛА	07.11.2023
798.	50:09:0070403:244	66923/2/08-08/2023/ЛА	08.11.2023
799.	50:09:0070403:26	221/2/08-08/2021/ГУ	26.01.2021
800.	50:09:0070403:648	66716/2/08-20/2023/ЛА	07.11.2023
801.	50:09:0070403:648	66923/2/08-08/2023/ЛА	08.11.2023
802.	50:09:0070403:650	66716/2/08-20/2023/ЛА	07.11.2023
803.	50:09:0070403:784	61354/2/08-08/2023/ЛА	10.10.2023
804.	50:09:0070403:784	61329/2/08-20/2023/ЛА	09.10.2023
805.	50:09:0070404:1	66716/2/08-20/2023/ЛА	07.11.2023
806.	50:09:0070404:110	235/02/08-08/2019	03.07.2019
807.	50:09:0070404:111	236/02/08-20/2019	03.07.2019
808.	50:09:0070404:112	65399/2/08-20/2023/ЛА	01.11.2023
809.	50:09:0070404:113	61329/2/08-20/2023/ЛА	09.10.2023
810.	50:09:0070404:114	46093/2/08-20/2023/ЛА	23.06.2023
811.	50:09:0070404:115	66716/2/08-20/2023/ЛА	07.11.2023
812.	50:09:0070404:115	66923/2/08-08/2023/ЛА	08.11.2023
813.	50:09:0070404:117	66716/2/08-20/2023/ЛА	07.11.2023
814.	50:09:0070404:123	65357/2/08-20/2023/ЛА	01.11.2023
815.	50:09:0070404:124	51011/2/08-20/2023/ЛА	01.08.2023
816.	50:09:0070404:125	51011/2/08-20/2023/ЛА	01.08.2023
817.	50:09:0070404:126	66716/2/08-20/2023/ЛА	07.11.2023
818.	50:09:0070404:4	69945/2/08-20/2023/ЛА	22.11.2023
819.	50:09:0070404:5	49418/2/08-20/2023/ЛА	21.07.2023
820.	50:09:0070404:6	61329/2/08-20/2023/ЛА	09.10.2023
821.	50:09:0070405:17	67135/2/08-20/2023/ЛА	09.11.2023
822.	50:09:0070405:22	48410/2/08-20/2023/ЛА	17.07.2023
823.	50:09:0070405:23	67135/2/08-20/2023/ЛА	09.11.2023
824.	50:09:0070405:25	48410/2/08-20/2023/ЛА	17.07.2023
825.	50:09:0070405:9	48410/2/08-20/2023/ЛА	17.07.2023
826.	50:09:0070406:1434	117/2/08-08/2020/ГУ	20.07.2020
827.	50:09:0070406:1497	51617/2/08-08/2023/ЛА	03.08.2023
828.	50:09:0070406:1498	27513/2/07-10/2023/ЛА	06.02.2023
829.	50:09:0070406:1498	29968/2/08-08/2023/ЛА	20.02.2023
830.	50:09:0070406:930	09-2022/173-ОТЛР	16.09.2022
831.	50:09:0070406:932	09-2022/173-ОТЛР	16.09.2022
832.	50:09:0070406:950	09-2022/173-ОТЛР	16.09.2022
833.	50:09:0070406:950	09-2022/173-ОТЛР	16.09.2022
834.	50:09:0070408:19	45457/2/08-08/2023/ЛА	19.06.2023
835.	50:09:0070408:82	67135/2/08-20/2023/ЛА	09.11.2023
836.	50:09:0070409:24	67243/2/08-08/2023/ЛА	10.11.2023
837.	50:09:0070410:1036	163/2/08-08/2018	26.12.2018
838.	50:09:0070410:1037	216/2/08-08/2019/ЛА	07.11.2019
839.	50:09:0070410:1181	42473/2/07-10/2023/ЛА	24.05.2023
840.	50:09:0070410:1206	60911/2/08-08/2023/ЛА	06.10.2023
841.	50:09:0070410:1206	54066/2/07-10/2023/ЛА	21.08.2023
842.	50:09:0070410:1207	53280/2/07-10/2023/ЛА	14.08.2023

Поз №	Кадастровые номера земельных участков	Реквизиты акта	
		Номер документа	Дата документа
843.	50:09:0070410:131	118/2/08-08/2019/ЛА	23.08.2019
844.	50:09:0070410:131	2/2/08-20/2019/ЛА	26.08.2019
845.	50:09:0070410:132	118/2/08-08/2019/ЛА	23.08.2019
846.	50:09:0070410:132	2/2/08-20/2019/ЛА	26.08.2019
847.	50:09:0070410:133	145/2/08-08/2021/ЛА	22.01.2021
848.	50:09:0070410:134	10928/2/08-08/2022/ЛА	24.10.2022
849.	50:09:0070410:134	10934/2/08-20/2022/ЛА	24.10.2022
850.	50:09:0070410:138	64971/2/08-08/2023/ЛА	30.10.2023
851.	50:09:0070410:146	3360/2/08-20/2021/ЛА	19.08.2021
852.	50:09:0070410:16	27519/2/07-10/2023/ЛА	06.02.2023
853.	50:09:0070410:166	27515/2/07-10/2023/ЛА	06.02.2023
854.	50:09:0070410:172	41/2/08-08/2020/ГУ	29.10.2020
855.	50:09:0070410:398	122/2/07-10/2019 ГУ	07.08.2019
856.	50:09:0070410:473	50:09:0070410:473	01.08.2019
857.	50:09:0070410:576	203/2/08-08/2020/ГУ	23.11.2020
858.	50:09:0070410:615	118/2/08-08/2019/ЛА	23.08.2019
859.	50:09:0070410:624	221/2/08-08/2021/ГУ	26.01.2021
860.	50:09:0070410:630	27521/2/07-10/2023/ЛА	06.02.2023
861.	50:09:0070410:630	27521/2/07-10/2023/ЛА	06.02.2023
862.	50:09:0070410:649	149/2/07-10/2020 ГУ	16.12.2020
863.	50:09:0070410:649	210/2/08-08/2020/ГУ	18.12.2020
864.	50:09:0070410:673	25256/2/08-08/2023/ЛА	18.01.2023
865.	50:09:0070410:688	118/2/08-08/2019/ЛА	23.08.2019
866.	50:09:0070411:10	27522/2/07-10/2023/ЛА	06.02.2023
867.	50:09:0070411:105	27532/2/07-10/2023/ЛА	07.02.2023
868.	50:09:0070411:11	27518/2/07-10/2023/ЛА	06.02.2023
869.	50:09:0070411:302	27533/2/07-10/2023/ЛА	07.02.2023
870.	50:09:0070411:353	18362/2/08-08/2022/ЛА	29.11.2022
871.	50:09:0070411:7	27516/2/07-10/2023/ЛА	06.02.2023
872.	50:09:0070411:96	27534/2/07-10/2023/ЛА	07.02.2023
873.	50:09:0070412:10	27539/2/07-10/2023/ЛА	07.02.2023
874.	50:09:0070412:13	27540/2/07-10/2023/ЛА	07.02.2023
875.	50:09:0070412:381	58/2/08-08/2018	26.12.2018
876.	50:09:0070412:575	36887/2/08-08/2023/ЛА	29.03.2023
877.	50:09:0070412:587	27535/2/07-10/2023/ЛА	07.02.2023
878.	50:09:0070412:606	27536/2/07-10/2023/ЛА	07.02.2023
879.	50:09:0070412:9	29723/2/07-10/2023/ЛА	17.02.2023
880.	50:09:0070413:18	28634/2/07-10/2023/ЛА	13.02.2023
881.	50:09:0070413:236	28490/2/07-10/2023/ЛА	13.02.2023
882.	50:09:0070413:240	28500/2/07-10/2023/ЛА	13.02.2023
883.	50:09:0070413:245	28492/2/07-10/2023/ЛА	13.02.2023
884.	50:09:0070413:246	28495/2/07-10/2023/ЛА	13.02.2023
885.	50:09:0070413:256	28499/2/07-10/2023/ЛА	13.02.2023
886.	50:09:0070413:31	28486/2/07-10/2023/ЛА	13.02.2023
887.	50:09:0070413:44	28483/2/07-10/2023/ЛА	13.02.2023
888.	50:09:0070413:698	880/2/07-10/2021/ЛА	23.03.2021
889.	50:09:0070414:1037	138/2/07-10/2021 ЛА	21.10.2021
890.	50:09:0070414:1037	396/2/08-08/2021/ЛА	03.12.2021
891.	50:09:0070414:1038	153/2/07-10/2021 ЛА	21.10.2021
892.	50:09:0070414:1038	397/2/08-08/2021/ЛА	06.12.2021
893.	50:09:0070414:1049	145/2/07-10/2021 ЛА	21.10.2021
894.	50:09:0070414:1049	397/2/08-08/2021/ЛА	06.12.2021
895.	50:09:0070414:1060	146/2/07-10/2021 ЛА	21.10.2021

Поз №	Кадастровые номера земельных участков	Реквизиты акта	
		Номер документа	Дата документа
896.	50:09:0070414:1060	397/2/08-08/2021/ЛА	06.12.2021
897.	50:09:0070414:1071	147/2/07-10/2021 ЛА	21.10.2021
898.	50:09:0070414:1071	397/2/08-08/2021/ЛА	06.12.2021
899.	50:09:0070414:1076	148/2/07-10/2021 ЛА	21.10.2021
900.	50:09:0070414:1076	397/2/08-08/2021/ЛА	06.12.2021
901.	50:09:0070414:1077	149/2/07-10/2021 ЛА	21.10.2021
902.	50:09:0070414:1077	397/2/08-08/2021/ЛА	06.12.2021
903.	50:09:0070414:1078	150/2/07-10/2021 ЛА	21.10.2021
904.	50:09:0070414:1078	397/2/08-08/2021/ЛА	06.12.2021
905.	50:09:0070414:1079	151/2/07-10/2021 ЛА	21.10.2021
906.	50:09:0070414:1079	397/2/08-08/2021/ЛА	06.12.2021
907.	50:09:0070414:1082	137/2/07-10/2021 ЛА	21.10.2021
908.	50:09:0070414:1082	396/2/08-08/2021/ЛА	03.12.2021
909.	50:09:0070414:1093	139/2/07-10/2021 ЛА	21.10.2021
910.	50:09:0070414:1093	396/2/08-08/2021/ЛА	03.12.2021
911.	50:09:0070414:1104	140/2/07-10/2021 ЛА	21.10.2021
912.	50:09:0070414:1115	141/2/07-10/2021 ЛА	21.10.2021
913.	50:09:0070414:1115	396/2/08-08/2021/ЛА	03.12.2021
914.	50:09:0070414:1126	142/2/07-10/2021 ЛА	21.10.2021
915.	50:09:0070414:1126	396/2/08-08/2021/ЛА	03.12.2021
916.	50:09:0070414:1130	78925/2/08-08/2024/ЛА	11.04.2024
917.	50:09:0070414:1137	143/2/07-10/2021 ЛА	21.10.2021
918.	50:09:0070414:1148	144/2/07-10/2021 ЛА	21.10.2021
919.	50:09:0070414:1148	396/2/08-08/2021/ЛА	03.12.2021
920.	50:09:0070414:1159	152/2/07-10/2021 ЛА	21.10.2021
921.	50:09:0070414:1159	397/2/08-08/2021/ЛА	06.12.2021
922.	50:09:0070414:1180	54068/2/07-10/2023/ЛА	21.08.2023
923.	50:09:0070414:188	33984/2/07-03/2023/ЛА	16.03.2023
924.	50:09:0070414:189	33988/2/07-03/2023/ЛА	16.03.2023
925.	50:09:0070414:20	28503/2/07-10/2023/ЛА	13.02.2023
926.	50:09:0070414:223	28637/2/07-10/2023/ЛА	13.02.2023
927.	50:09:0070414:368	33991/2/07-03/2023/ЛА	16.03.2023
928.	50:09:0070414:392	33992/2/07-03/2023/ЛА	16.03.2023
929.	50:09:0070414:401	33995/2/07-03/2023/ЛА	16.03.2023
930.	50:09:0070414:48	28501/2/07-10/2023/ЛА	13.02.2023
931.	50:09:0070414:590	61912/2/07-10/2023/ЛА	12.10.2023
932.	50:09:0070414:67	28680/2/07-10/2023/ЛА	13.02.2023
933.	50:09:0070414:67	60911/2/08-08/2023/ЛА	06.10.2023
934.	50:09:0070414:69	28640/2/07-10/2023/ЛА	13.02.2023
935.	50:09:0070414:69	60911/2/08-08/2023/ЛА	06.10.2023
936.	50:09:0070414:74	28641/2/07-10/2023/ЛА	13.02.2023
937.	50:09:0070414:75	28643/2/07-10/2023/ЛА	13.02.2023
938.	50:09:0070414:76	28646/2/07-10/2023/ЛА	13.02.2023
939.	50:09:0070415:73	1973/2/08-20/2021/ЛА	28.05.2021
940.	50:09:0070415:83	1974/2/08-20/2021/ЛА	28.05.2021
941.	50:09:0070415:94	67135/2/08-20/2023/ЛА	09.11.2023
942.	50:09:0070416:101	149/2/07-10/2019 ЛА	22.09.2019
943.	50:09:0070416:102	146/2/07-10/2019 ЛА	22.09.2019
944.	50:09:0070416:103	147/2/07-10/2019 ЛА	22.09.2019
945.	50:09:0070416:104	148/2/07-10/2019 ЛА	22.09.2019
946.	50:09:0070416:1042	221/2/08-08/2021/ГУ	26.01.2021
947.	50:09:0070416:1056	27511/2/08-08/2023/ЛА	06.02.2023
948.	50:09:0070416:1056	27514/2/08-20/2023/ЛА	06.02.2023

Поз №	Кадастровые номера земельных участков	Реквизиты акта	
		Номер документа	Дата документа
949.	50:09:0070416:1057	27511/2/08-08/2023/ЛА	06.02.2023
950.	50:09:0070416:1057	27514/2/08-20/2023/ЛА	06.02.2023
951.	50:09:0070416:1066	6/2/08-20/2019/ГУ	02.09.2019
952.	50:09:0070416:1066	156/2/08-08/2019/ГУ	02.09.2019
953.	50:09:0070416:1067	6/2/08-20/2019/ГУ	02.09.2019
954.	50:09:0070416:1067	156/2/08-08/2019/ГУ	02.09.2019
955.	50:09:0070416:1068	6/2/08-20/2019/ГУ	02.09.2019
956.	50:09:0070416:1068	156/2/08-08/2019/ГУ	02.09.2019
957.	50:09:0070416:1069	6/2/08-20/2019/ГУ	02.09.2019
958.	50:09:0070416:1069	156/2/08-08/2019/ГУ	02.09.2019
959.	50:09:0070416:107	145/2/07-10/2019 ЛА	22.09.2019
960.	50:09:0070416:1070	6/2/08-20/2019/ГУ	02.09.2019
961.	50:09:0070416:1070	156/2/08-08/2019/ГУ	02.09.2019
962.	50:09:0070416:1071	6/2/08-20/2019/ГУ	02.09.2019
963.	50:09:0070416:1071	156/2/08-08/2019/ГУ	02.09.2019
964.	50:09:0070416:108	150/2/07-10/2019 ЛА	22.09.2019
965.	50:09:0070416:1082	219/2/08-08/2021/ГУ	25.01.2021
966.	50:09:0070416:1083	219/2/08-08/2021/ГУ	25.01.2021
967.	50:09:0070416:1084	219/2/08-08/2021/ГУ	25.01.2021
968.	50:09:0070416:1085	11-2021/385-ОТЛР	24.11.2021
969.	50:09:0070416:109	73513/2/07-10/2023/ЛА	07.12.2023
970.	50:09:0070416:110	73511/2/07-10/2023/ЛА	07.12.2023
971.	50:09:0070416:111	73520/2/07-10/2023/ЛА	07.12.2023
972.	50:09:0070416:112	03-2021/10-07 ОТЛР	22.03.2021
973.	50:09:0070416:113	73519/2/07-10/2023/ЛА	07.12.2023
974.	50:09:0070416:1136	219/2/08-08/2021/ГУ	25.01.2021
975.	50:09:0070416:114	135/2/07-10/2019 ЛА	22.09.2019
976.	50:09:0070416:1144	219/2/08-08/2021/ГУ	25.01.2021
977.	50:09:0070416:1155	6/2/08-20/2019/ГУ	02.09.2019
978.	50:09:0070416:1156	6/2/08-20/2019/ГУ	02.09.2019
979.	50:09:0070416:1157	48912/2/08-08/2023/ЛА	18.07.2023
980.	50:09:0070416:1158	6/2/08-20/2019/ГУ	02.09.2019
981.	50:09:0070416:1158	156/2/08-08/2019/ГУ	02.09.2019
982.	50:09:0070416:1159	156/2/08-08/2019/ГУ	02.09.2019
983.	50:09:0070416:116	11-2021/385-ОТЛР	24.11.2021
984.	50:09:0070416:1160	156/2/08-08/2019/ГУ	02.09.2019
985.	50:09:0070416:1161	156/2/08-08/2019/ГУ	02.09.2019
986.	50:09:0070416:1162	219/2/08-08/2021/ГУ	25.01.2021
987.	50:09:0070416:1163	219/2/08-08/2021/ГУ	25.01.2021
988.	50:09:0070416:117	134/2/07-10/2019 ЛА	22.09.2019
989.	50:09:0070416:119	73507/2/07-10/2023/ЛА	07.12.2023
990.	50:09:0070416:1199	11-2021/386-ОТЛР	24.11.2021
991.	50:09:0070416:120	73508/2/07-10/2023/ЛА	07.12.2023
992.	50:09:0070416:1200	371/2/08-12/2021/ГУ	15.11.2021
993.	50:09:0070416:1200	370/2/08-08/2021/ГУ	15.11.2021
994.	50:09:0070416:1204	382/2/08-12/2021/ЛА	24.11.2021
995.	50:09:0070416:1205	382/2/08-12/2021/ЛА	24.11.2021
996.	50:09:0070416:121	73514/2/07-10/2023/ЛА	07.12.2023
997.	50:09:0070416:1211	382/2/08-12/2021/ЛА	24.11.2021
998.	50:09:0070416:1212	371/2/08-12/2021/ГУ	15.11.2021
999.	50:09:0070416:1213	371/2/08-12/2021/ГУ	15.11.2021
1000.	50:09:0070416:1216	6/2/08-20/2019/ГУ	02.09.2019
1001.	50:09:0070416:1216	156/2/08-08/2019/ГУ	02.09.2019

Поз №	Кадастровые номера земельных участков	Реквизиты акта	
		Номер документа	Дата документа
1002.	50:09:0070416:1217	6/2/08-20/2019/ГУ	02.09.2019
1003.	50:09:0070416:1217	156/2/08-08/2019/ГУ	02.09.2019
1004.	50:09:0070416:1218	6/2/08-20/2019/ГУ	02.09.2019
1005.	50:09:0070416:1218	156/2/08-08/2019/ГУ	02.09.2019
1006.	50:09:0070416:1219	6/2/08-20/2019/ГУ	02.09.2019
1007.	50:09:0070416:1219	156/2/08-08/2019/ГУ	02.09.2019
1008.	50:09:0070416:122	73518/2/07-10/2023/ЛА	07.12.2023
1009.	50:09:0070416:1220	6/2/08-20/2019/ГУ	02.09.2019
1010.	50:09:0070416:1220	156/2/08-08/2019/ГУ	02.09.2019
1011.	50:09:0070416:1221	6/2/08-20/2019/ГУ	02.09.2019
1012.	50:09:0070416:1221	156/2/08-08/2019/ГУ	02.09.2019
1013.	50:09:0070416:1222	6/2/08-20/2019/ГУ	02.09.2019
1014.	50:09:0070416:1222	156/2/08-08/2019/ГУ	02.09.2019
1015.	50:09:0070416:1223	156/2/08-08/2019/ГУ	02.09.2019
1016.	50:09:0070416:1224	11-2020/184-07 ОТЛР	05.11.2020
1017.	50:09:0070416:1225	121/2/07-10/2019 ГУ	07.08.2019
1018.	50:09:0070416:1249	157/2/08-08/2019/ГУ	02.09.2019
1019.	50:09:0070416:1273	156/2/08-08/2019/ГУ	02.09.2019
1020.	50:09:0070416:1274	219/2/08-08/2021/ГУ	25.01.2021
1021.	50:09:0070416:1275	219/2/08-08/2021/ГУ	25.01.2021
1022.	50:09:0070416:1276	219/2/08-08/2021/ГУ	25.01.2021
1023.	50:09:0070416:1277	218/2/08-08/2021/ГУ	25.01.2021
1024.	50:09:0070416:1287	218/2/08-08/2021/ГУ	25.01.2021
1025.	50:09:0070416:1291	382/2/08-12/2021/ЛА	24.11.2021
1026.	50:09:0070416:1350	6/2/08-20/2019/ГУ	02.09.2019
1027.	50:09:0070416:1357	157/2/08-08/2019/ГУ	02.09.2019
1028.	50:09:0070416:1367	218/2/08-08/2021/ГУ	25.01.2021
1029.	50:09:0070416:1370	156/2/08-08/2019/ГУ	02.09.2019
1030.	50:09:0070416:1382	156/2/08-08/2019/ГУ	02.09.2019
1031.	50:09:0070416:1383	156/2/08-08/2019/ГУ	02.09.2019
1032.	50:09:0070416:1385	212/2/08-08/2019/ЛА	05.11.2019
1033.	50:09:0070416:1389	1981/2/08-20/2021/ЛА	28.05.2021
1034.	50:09:0070416:1520	81128/2/08-08/2024/ЛА	20.06.2024
1035.	50:09:0070416:1521	27506/2/08-08/2023/ЛА	06.02.2023
1036.	50:09:0070416:1603	218/2/08-08/2021/ГУ	25.01.2021
1037.	50:09:0070416:1604	03-2021/16-ОТЛР	22.03.2021
1038.	50:09:0070416:1665	66893/2/08-20/2023/ЛА	08.11.2023
1039.	50:09:0070416:1666	66893/2/08-20/2023/ЛА	08.11.2023
1040.	50:09:0070416:1667	60818/2/08-20/2023/ЛА	06.10.2023
1041.	50:09:0070416:1667	66893/2/08-20/2023/ЛА	08.11.2023
1042.	50:09:0070416:1678	66893/2/08-20/2023/ЛА	08.11.2023
1043.	50:09:0070416:1755	220/2/08-08/2021/ГУ	26.01.2021
1044.	50:09:0070416:1756	66923/2/08-08/2023/ЛА	08.11.2023
1045.	50:09:0070416:1757	220/2/08-08/2021/ГУ	26.01.2021
1046.	50:09:0070416:1758	220/2/08-08/2021/ГУ	26.01.2021
1047.	50:09:0070416:1759	220/2/08-08/2021/ГУ	26.01.2021
1048.	50:09:0070416:1760	220/2/08-08/2021/ГУ	26.01.2021
1049.	50:09:0070416:1761	220/2/08-08/2021/ГУ	26.01.2021
1050.	50:09:0070416:1762	220/2/08-08/2021/ГУ	26.01.2021
1051.	50:09:0070416:2560	26516/2/08-08/2023/ЛА	26.01.2023
1052.	50:09:0070416:2594	30581/2/08-08/2023/ЛА	27.02.2023
1053.	50:09:0070416:2595	30583/2/08-08/2023/ЛА	27.02.2023
1054.	50:09:0070416:2596	30585/2/08-12/2023/ЛА	27.02.2023

Поз №	Кадастровые номера земельных участков	Реквизиты акта	
		Номер документа	Дата документа
1055.	50:09:0070416:2597	30586/2/08-12/2023/ЛА	27.02.2023
1056.	50:09:0070416:522	1076/2/08-08/2021/ЛА	06.04.2021
1057.	50:09:0070416:545	88/2/08-08/2020/ГУ	11.06.2020
1058.	50:09:0070416:573	60/2/08-08/2020/ГУ	28.04.2020
1059.	50:09:0070416:591	80713/2/08-08/2024/ЛА	13.06.2024
1060.	50:09:0070416:599	66923/2/08-08/2023/ЛА	08.11.2023
1061.	50:09:0070416:600	66923/2/08-08/2023/ЛА	08.11.2023
1062.	50:09:0070416:600	66923/2/08-08/2023/ЛА	08.11.2023
1063.	50:09:0070416:601	66923/2/08-08/2023/ЛА	08.11.2023
1064.	50:09:0070416:780	3735/2/08-20/2021/ЛА	15.09.2021
1065.	50:09:0070416:781	58/2/08-20/2022/ЛА	18.01.2022
1066.	50:09:0070416:782	48912/2/08-08/2023/ЛА	18.07.2023
1067.	50:09:0070416:783	66893/2/08-20/2023/ЛА	08.11.2023
1068.	50:09:0070416:784	66893/2/08-20/2023/ЛА	08.11.2023
1069.	50:09:0070416:785	27553/2/08-08/2023/ЛА	07.02.2023
1070.	50:09:0070416:785	27551/2/08-20/2023/ЛА	07.02.2023
1071.	50:09:0070416:786	8/2/08-08/2018	26.12.2018
1072.	50:09:0070416:787	10/2/08-20/2018	26.12.2018
1073.	50:09:0070416:804	216/2/08-08/2019/ЛА	07.11.2019
1074.	50:09:0070416:805	103/2/08-08/2018	26.12.2018
1075.	50:09:0070416:819	555/2/07-10/2022/ЛА	21.02.2022
1076.	50:09:0070416:820	11-2020/209-07 ОТЛР	24.11.2020
1077.	50:09:0070416:821	127/2/07-10/2019 ГУ	30.08.2019
1078.	50:09:0070416:822	70/2/07-10/2018 ЛА	13.12.2018
1079.	50:09:0070416:823	27982/2/07-10/2023/ЛА	09.02.2023
1080.	50:09:0070416:823	51617/2/08-08/2023/ЛА	03.08.2023
1081.	50:09:0070416:824	27978/2/07-10/2023/ЛА	09.02.2023
1082.	50:09:0070416:824	60911/2/08-08/2023/ЛА	06.10.2023
1083.	50:09:0070416:825	27974/2/07-10/2023/ЛА	09.02.2023
1084.	50:09:0070416:825	27556/2/08-08/2023/ЛА	07.02.2023
1085.	50:09:0070416:826	27976/2/07-10/2023/ЛА	09.02.2023
1086.	50:09:0070416:826	60911/2/08-08/2023/ЛА	06.10.2023
1087.	50:09:0070416:827	27958/2/07-10/2023/ЛА	09.02.2023
1088.	50:09:0070416:827	60911/2/08-08/2023/ЛА	06.10.2023
1089.	50:09:0070416:828	27956/2/07-10/2023/ЛА	09.02.2023
1090.	50:09:0070416:828	27554/2/08-08/2023/ЛА	07.02.2023
1091.	50:09:0070416:829	74514/2/08-08/2023/ЛА	13.12.2023
1092.	50:09:0070416:830	27549/2/08-08/2023/ЛА	07.02.2023
1093.	50:09:0070416:830	28649/2/07-10/2023/ЛА	13.02.2023
1094.	50:09:0070416:832	27549/2/08-08/2023/ЛА	07.02.2023
1095.	50:09:0070416:835	141/2/07-10/2019 ЛА	22.09.2019
1096.	50:09:0070416:836	142/2/07-10/2019 ЛА	22.09.2019
1097.	50:09:0070416:837	90/2/07-10/2018 ЛА	28.12.2018
1098.	50:09:0070416:838	89/2/07-10/2018 ЛА	28.12.2018
1099.	50:09:0070416:841	26/2/08-08/2018	26.12.2018
1100.	50:09:0070416:842	65497/2/07-10/2023/ЛА	01.11.2023
1101.	50:09:0070416:844	48931/2/08-08/2023/ЛА	18.07.2023
1102.	50:09:0070416:846	27967/2/07-10/2023/ЛА	09.02.2023
1103.	50:09:0070416:846	27967/2/07-10/2023/ЛА	09.02.2023
1104.	50:09:0070416:847	27972/2/07-10/2023/ЛА	09.02.2023
1105.	50:09:0070416:848	12641/2/07-10/2022/ЛА	07.11.2022
1106.	50:09:0070416:849	27965/2/07-10/2023/ЛА	09.02.2023
1107.	50:09:0070416:850	3457/2/07-10/2021/ЛА	27.08.2021

Поз №	Кадастровые номера земельных участков	Реквизиты акта	
		Номер документа	Дата документа
1108.	50:09:0070416:851	144/2/07-10/2019 ЛА	22.09.2019
1109.	50:09:0070416:853	143/2/07-10/2019 ЛА	22.09.2019
1110.	50:09:0070416:857	66783/2/07-10/2023/ЛА	08.11.2023
1111.	50:09:0070416:857	50009/2/08-08/2023/ЛА	25.07.2023
1112.	50:09:0070416:87	49166/2/08-08/2023/ЛА	20.07.2023
1113.	50:09:0070416:90	161/2/08-08/2020/ЛА	17.09.2020
1114.	50:09:0070416:91	161/2/08-08/2020/ЛА	17.09.2020
1115.	50:09:0070416:92	161/2/08-08/2020/ЛА	17.09.2020
1116.	50:09:0070416:94	162/2/08-08/2020/ЛА	17.09.2020
1117.	50:09:0070416:95	162/2/08-08/2020/ЛА	17.09.2020
1118.	50:09:0070416:96	162/2/08-08/2020/ЛА	17.09.2020
1119.	50:09:0070416:97	162/2/08-08/2020/ЛА	17.09.2020
1120.	50:09:0070417:116	39474/2/08-20/2023/ЛА	19.04.2023
1121.	50:09:0070417:123	67135/2/08-20/2023/ЛА	09.11.2023
1122.	50:09:0070417:1911	2133/2/08-20/2022/ЛА	13.07.2022
1123.	50:09:0070417:1934	37748/2/08-20/2023/ЛА	04.04.2023
1124.	50:09:0070417:2203	10/2/07-07/2018 ЛА	10.12.2018
1125.	50:09:0070417:2204	24/2/07-07/2021 ЛА	16.03.2021
1126.	50:09:0070417:2204	31/2/08-08/2021/ЛА	08.04.2021
1127.	50:09:0070417:2266	37308/2/08-20/2023/ЛА	31.03.2023
1128.	50:09:0070417:2290	22830/2/08-20/2022/ЛА	16.12.2022
1129.	50:09:0070417:2316	09-2021/250-ОТЛР	01.09.2021
1130.	50:09:0070417:2332	25/2/07-07/2021 ЛА	16.03.2021
1131.	50:09:0070417:2332	31/2/08-08/2021/ЛА	08.04.2021
1132.	50:09:0070417:2337	3/2/07-07/2019 ЛА	18.03.2019
1133.	50:09:0070417:2338	4/2/07-07/2019 ЛА	18.03.2019
1134.	50:09:0070417:2654	27571/2/07-07/2023/ЛА	07.02.2023
1135.	50:09:0070417:2839	33562/2/08-20/2023/ЛА	14.03.2023
1136.	50:09:0070417:288	990/2/07-07/2021/ЛА	31.03.2021
1137.	50:09:0070417:2962	42471/2/07-07/2023/ЛА	24.05.2023
1138.	50:09:0070417:344	60818/2/08-20/2023/ЛА	06.10.2023
1139.	50:09:0070417:3647	78593/2/07-07/2024/ЛА	12.03.2024
1140.	50:09:0070417:375	39467/2/08-20/2023/ЛА	19.04.2023
1141.	50:09:0070417:4018	53956/2/07-07/2023/ЛА	18.08.2023
1142.	50:09:0070417:4019	53959/2/07-07/2023/ЛА	18.08.2023
1143.	50:09:0070417:4020	53538/2/07-07/2023/ЛА	16.08.2023
1144.	50:09:0070417:4065	53958/2/07-07/2023/ЛА	18.08.2023
1145.	50:09:0070417:4079	09-2022/160-ОТЛР	08.09.2022
1146.	50:09:0070417:497	39467/2/08-20/2023/ЛА	19.04.2023
1147.	50:09:0070418:267	53954/2/07-07/2023/ЛА	18.08.2023
1148.	50:09:0070418:27	26/2/07-07/2021 ЛА	16.03.2021
1149.	50:09:0070419:29	27/2/07-07/2021 ЛА	16.03.2021
1150.	50:09:0070421:105	84/2/08-08/2018	26.12.2018
1151.	50:09:0070421:111	235/2/08-08/2019/ГУ	29.11.2019
1152.	50:09:0070421:139	200/2/08-08/2019/ГУ	10.10.2019
1153.	50:09:0070421:140	206/2/08-08/2019/ЛА	29.10.2019
1154.	50:09:0070421:143	258/02/08-08/2019	26.06.2019
1155.	50:09:0070421:150	897/2/08-08/2022/ЛА	22.03.2022
1156.	50:09:0070421:188	206/2/08-08/2019/ЛА	29.10.2019
1157.	50:09:0070421:189	206/2/08-08/2019/ЛА	29.10.2019
1158.	50:09:0070421:190	206/2/08-08/2019/ЛА	29.10.2019
1159.	50:09:0070421:191	206/2/08-08/2019/ЛА	29.10.2019
1160.	50:09:0070421:192	206/2/08-08/2019/ЛА	29.10.2019

Поз №	Кадастровые номера земельных участков	Реквизиты акта	
		Номер документа	Дата документа
1161.	50:09:0070421:2	11892/2/08-12/2022/ЛА	31.10.2022
1162.	50:09:0070421:251	177/2/08-08/2020/ГУ	01.10.2020
1163.	50:09:0070421:266	22147/2/08-20/2022/ЛА	14.12.2022
1164.	50:09:0070421:267	22150/2/08-20/2022/ЛА	14.12.2022
1165.	50:09:0070421:268	33614/2/08-20/2023/ЛА	14.03.2023
1166.	50:09:0070421:271	28655/2/07-10/2023/ЛА	13.02.2023
1167.	50:09:0070421:37	216/2/08-08/2019/ЛА	07.11.2019
1168.	50:09:0070421:402	28662/2/07-10/2023/ЛА	13.02.2023
1169.	50:09:0070421:403	28666/2/07-10/2023/ЛА	13.02.2023
1170.	50:09:0070421:66	06-2022/83-ОТЛР	20.06.2022
1171.	50:09:0070421:731	74521/2/08-08/2023/ЛА	13.12.2023
1172.	50:09:0070421:85	51011/2/08-20/2023/ЛА	01.08.2023
1173.	50:09:0070421:87	218/2/08-08/2021/ГУ	25.01.2021
1174.	50:09:0070421:97	195/2/08-08/2020/ГУ	11.11.2020
1175.	50:09:0070423:182	32705/2/07-05/2023/ЛА	09.03.2023
1176.	50:09:0070423:182	60911/2/08-08/2023/ЛА	06.10.2023
1177.	50:09:0070423:183	15/2/07-05/2019 ЛА	20.08.2019
1178.	50:09:0070423:183	4/2/08-08/2020/2020/ЛА	20.02.2020
1179.	50:09:0070423:190	32768/2/07-05/2023/ЛА	09.03.2023
1180.	50:09:0070423:190	60911/2/08-08/2023/ЛА	06.10.2023
1181.	50:09:0070423:191	32774/2/07-05/2023/ЛА	09.03.2023
1182.	50:09:0070423:191	60911/2/08-08/2023/ЛА	06.10.2023
1183.	50:09:0070423:211	32782/2/07-05/2023/ЛА	09.03.2023
1184.	50:09:0070423:214	32787/2/07-05/2023/ЛА	09.03.2023
1185.	50:09:0070423:2723	32759/2/07-05/2023/ЛА	09.03.2023
1186.	50:09:0070423:2763	91/2/08-08/2020/ГУ	15.06.2020
1187.	50:09:0070423:2799	32763/2/07-05/2023/ЛА	09.03.2023
1188.	50:09:0070423:2799	67243/2/08-08/2023/ЛА	10.11.2023
1189.	50:09:0070423:280	32921/2/07-05/2023/ЛА	10.03.2023
1190.	50:09:0070423:2800	32742/2/07-05/2023/ЛА	09.03.2023
1191.	50:09:0070423:2800	52769/2/08-08/2023/ЛА	10.08.2023
1192.	50:09:0070423:2805	32721/2/07-05/2023/ЛА	09.03.2023
1193.	50:09:0070423:2805	52769/2/08-08/2023/ЛА	10.08.2023
1194.	50:09:0070423:2806	32733/2/07-05/2023/ЛА	09.03.2023
1195.	50:09:0070423:2806	52769/2/08-08/2023/ЛА	10.08.2023
1196.	50:09:0070423:281	32936/2/07-05/2023/ЛА	10.03.2023
1197.	50:09:0070423:2819	91/2/08-08/2020/ГУ	15.06.2020
1198.	50:09:0070423:2824	32839/2/07-05/2023/ЛА	10.03.2023
1199.	50:09:0070423:2874	32941/2/07-05/2023/ЛА	10.03.2023
1200.	50:09:0070423:2883	32844/2/07-05/2023/ЛА	10.03.2023
1201.	50:09:0070423:2883	33547/2/08-08/2023/ЛА	14.03.2023
1202.	50:09:0070423:289	12-2021/401-ОТЛР	07.12.2021
1203.	50:09:0070423:290	2385/2/08-08/2021/ЛА	23.06.2021
1204.	50:09:0070423:2908	32903/2/07-05/2023/ЛА	10.03.2023
1205.	50:09:0070423:2909	32908/2/07-05/2023/ЛА	10.03.2023
1206.	50:09:0070423:291	32945/2/07-05/2023/ЛА	10.03.2023
1207.	50:09:0070423:291	67243/2/08-08/2023/ЛА	10.11.2023
1208.	50:09:0070423:3036	252/2/08-08/2019/ГУ	26.12.2019
1209.	50:09:0070423:305	32894/2/07-05/2023/ЛА	10.03.2023
1210.	50:09:0070423:306	32887/2/07-05/2023/ЛА	10.03.2023
1211.	50:09:0070423:3072	91/2/08-08/2020/ГУ	15.06.2020
1212.	50:09:0070423:3073	91/2/08-08/2020/ГУ	15.06.2020
1213.	50:09:0070423:3074	91/2/08-08/2020/ГУ	15.06.2020

Поз №	Кадастровые номера земельных участков	Реквизиты акта	
		Номер документа	Дата документа
1214.	50:09:0070423:3075	91/2/08-08/2020/ГУ	15.06.2020
1215.	50:09:0070423:3077	91/2/08-08/2020/ГУ	15.06.2020
1216.	50:09:0070423:3078	91/2/08-08/2020/ГУ	15.06.2020
1217.	50:09:0070423:3079	91/2/08-08/2020/ГУ	15.06.2020
1218.	50:09:0070423:3080	91/2/08-08/2020/ГУ	15.06.2020
1219.	50:09:0070423:3081	91/2/08-08/2020/ГУ	15.06.2020
1220.	50:09:0070423:3082	91/2/08-08/2020/ГУ	15.06.2020
1221.	50:09:0070423:3083	91/2/08-08/2020/ГУ	15.06.2020
1222.	50:09:0070423:3084	91/2/08-08/2020/ГУ	15.06.2020
1223.	50:09:0070423:3085	36/2/08-08/2020/ГУ	12.03.2020
1224.	50:09:0070423:3085	4/2/07-05/2020 ГУ	25.03.2020
1225.	50:09:0070423:3086	91/2/08-08/2020/ГУ	15.06.2020
1226.	50:09:0070423:3087	91/2/08-08/2020/ГУ	15.06.2020
1227.	50:09:0070423:3088	91/2/08-08/2020/ГУ	15.06.2020
1228.	50:09:0070423:3089	91/2/08-08/2020/ГУ	15.06.2020
1229.	50:09:0070423:3090	91/2/08-08/2020/ГУ	15.06.2020
1230.	50:09:0070423:3091	91/2/08-08/2020/ГУ	15.06.2020
1231.	50:09:0070423:3094	253/2/08-08/2019/ГУ	26.12.2019
1232.	50:09:0070423:3095	91/2/08-08/2020/ГУ	15.06.2020
1233.	50:09:0070423:3102	253/2/08-08/2019/ГУ	26.12.2019
1234.	50:09:0070423:3109	91/2/08-08/2020/ГУ	15.06.2020
1235.	50:09:0070423:3122	06-2020/86-ОТЛР	08.06.2020
1236.	50:09:0070423:3123	06-2020/86-ОТЛР	08.06.2020
1237.	50:09:0070423:3124	06-2020/86-ОТЛР	08.06.2020
1238.	50:09:0070423:3125	06-2020/86-ОТЛР	08.06.2020
1239.	50:09:0070423:3126	06-2020/86-ОТЛР	08.06.2020
1240.	50:09:0070423:3128	82/2/08-08/2020/ГУ	01.06.2020
1241.	50:09:0070423:3129	82/2/08-08/2020/ГУ	01.06.2020
1242.	50:09:0070423:3130	82/2/08-08/2020/ГУ	01.06.2020
1243.	50:09:0070423:3131	82/2/08-08/2020/ГУ	01.06.2020
1244.	50:09:0070423:3132	82/2/08-08/2020/ГУ	01.06.2020
1245.	50:09:0070423:3133	248/2/08-08/2019/ГУ	26.12.2019
1246.	50:09:0070423:3135	82/2/08-08/2020/ГУ	01.06.2020
1247.	50:09:0070423:3136	87/2/08-08/2020/ГУ	08.06.2020
1248.	50:09:0070423:3137	82/2/08-08/2020/ГУ	01.06.2020
1249.	50:09:0070423:3138	82/2/08-08/2020/ГУ	01.06.2020
1250.	50:09:0070423:3139	82/2/08-08/2020/ГУ	01.06.2020
1251.	50:09:0070423:3140	82/2/08-08/2020/ГУ	01.06.2020
1252.	50:09:0070423:3141	82/2/08-08/2020/ГУ	01.06.2020
1253.	50:09:0070423:3142	82/2/08-08/2020/ГУ	01.06.2020
1254.	50:09:0070423:3143	249/2/08-08/2019/ГУ	26.12.2019
1255.	50:09:0070423:3144	248/2/08-08/2019/ГУ	26.12.2019
1256.	50:09:0070423:3145	248/2/08-08/2019/ГУ	26.12.2019
1257.	50:09:0070423:3146	249/2/08-08/2019/ГУ	26.12.2019
1258.	50:09:0070423:3147	249/2/08-08/2019/ГУ	26.12.2019
1259.	50:09:0070423:3148	91/2/08-08/2020/ГУ	15.06.2020
1260.	50:09:0070423:3152	06-2020/100-ОТЛР	30.06.2020
1261.	50:09:0070423:3153	101/2/08-08/2020/СВС	30.06.2020
1262.	50:09:0070423:3154	250/2/08-08/2019/ГУ	26.12.2019
1263.	50:09:0070423:3155	250/2/08-08/2019/ГУ	26.12.2019
1264.	50:09:0070423:3156	250/2/08-08/2019/ГУ	26.12.2019
1265.	50:09:0070423:3157	251/2/08-08/2019/ГУ	26.12.2019
1266.	50:09:0070423:3158	251/2/08-08/2019/ГУ	26.12.2019

Поз №	Кадастровые номера земельных участков	Реквизиты акта	
		Номер документа	Дата документа
1267.	50:09:0070423:3159	251/2/08-08/2019/ГУ	26.12.2019
1268.	50:09:0070423:3162	35/2/08-08/2020/ГУ	05.06.2020
1269.	50:09:0070423:3163	91/2/08-08/2020/ГУ	15.06.2020
1270.	50:09:0070423:3184	252/2/08-08/2019/ГУ	26.12.2019
1271.	50:09:0070423:3190	53390/2/07-05/2023/ЛА	15.08.2023
1272.	50:09:0070423:3204	41219/2/08-08/2023/ЛА	10.05.2023
1273.	50:09:0070423:3205	41329/2/08-08/2023/ЛА	11.05.2023
1274.	50:09:0070423:3206	42547/2/08-08/2023/ЛА	24.05.2023
1275.	50:09:0070423:3214	52833/2/07-05/2023/ЛА	11.08.2023
1276.	50:09:0070423:3217	59227/2/07-05/2023/ЛА	26.09.2023
1277.	50:09:0070423:3227	1280/2/08-08/2022/ЛА	27.04.2022
1278.	50:09:0070423:324	32794/2/07-05/2023/ЛА	09.03.2023
1279.	50:09:0070423:324	52769/2/08-08/2023/ЛА	10.08.2023
1280.	50:09:0070423:340	32957/2/07-05/2023/ЛА	10.03.2023
1281.	50:09:0070423:340	52769/2/08-08/2023/ЛА	10.08.2023
1282.	50:09:0070423:341	28669/2/07-05/2023/ЛА	13.02.2023
1283.	50:09:0070423:341	52769/2/08-08/2023/ЛА	10.08.2023
1284.	50:09:0070423:347	32791/2/07-05/2023/ЛА	09.03.2023
1285.	50:09:0070423:347	60911/2/08-08/2023/ЛА	06.10.2023
1286.	50:09:0070423:348	32797/2/07-05/2023/ЛА	09.03.2023
1287.	50:09:0070423:348	60911/2/08-08/2023/ЛА	06.10.2023
1288.	50:09:0070423:356	32715/2/07-05/2023/ЛА	09.03.2023
1289.	50:09:0070423:356	60911/2/08-08/2023/ЛА	06.10.2023
1290.	50:09:0070423:3612	52871/2/07-05/2023/ЛА	11.08.2023
1291.	50:09:0070423:411	91/2/08-08/2020/ГУ	15.06.2020
1292.	50:09:0070423:413	91/2/08-08/2020/ГУ	15.06.2020
1293.	50:09:0070423:417	247/2/08-08/2019/ГУ	26.12.2019
1294.	50:09:0070423:418	247/2/08-08/2019/ГУ	26.12.2019
1295.	50:09:0070423:467	06-2020/86-ОТЛР	08.06.2020
1296.	50:09:0070423:468	91/2/08-08/2020/ГУ	15.06.2020
1297.	50:09:0070423:469	91/2/08-08/2020/ГУ	15.06.2020
1298.	50:09:0070423:470	91/2/08-08/2020/ГУ	15.06.2020
1299.	50:09:0070423:471	91/2/08-08/2020/ГУ	15.06.2020
1300.	50:09:0070423:472	247/2/08-08/2019/ГУ	26.12.2019
1301.	50:09:0070423:49	9732/2/07-05/2022/ЛА	19.10.2022
1302.	50:09:0070423:50	32898/2/07-05/2023/ЛА	10.03.2023
1303.	50:09:0070423:545	91/2/08-08/2020/ГУ	15.06.2020
1304.	50:09:0070423:546	247/2/08-08/2019/ГУ	26.12.2019
1305.	50:09:0070423:547	247/2/08-08/2019/ГУ	26.12.2019
1306.	50:09:0070423:556	91/2/08-08/2020/ГУ	15.06.2020
1307.	50:09:0070423:557	91/2/08-08/2020/ГУ	15.06.2020
1308.	50:09:0070423:559	91/2/08-08/2020/ГУ	15.06.2020
1309.	50:09:0070423:56	35131/2/07-05/2023/ЛА	22.03.2023
1310.	50:09:0070423:56	39190/2/08-08/2023/ЛА	17.04.2023
1311.	50:09:0070423:567	91/2/08-08/2020/ГУ	15.06.2020
1312.	50:09:0070423:568	91/2/08-08/2020/ГУ	15.06.2020
1313.	50:09:0070423:569	91/2/08-08/2020/ГУ	15.06.2020
1314.	50:09:0070423:571	91/2/08-08/2020/ГУ	15.06.2020
1315.	50:09:0070423:572	91/2/08-08/2020/ГУ	15.06.2020
1316.	50:09:0070423:573	91/2/08-08/2020/ГУ	15.06.2020
1317.	50:09:0070423:574	91/2/08-08/2020/ГУ	15.06.2020
1318.	50:09:0070423:575	91/2/08-08/2020/ГУ	15.06.2020
1319.	50:09:0070423:593	91/2/08-08/2020/ГУ	15.06.2020

Поз №	Кадастровые номера земельных участков	Реквизиты акта	
		Номер документа	Дата документа
1320.	50:09:0070423:594	246/2/08-08/2019/ГУ	26.12.2019
1321.	50:09:0070423:595	91/2/08-08/2020/ГУ	15.06.2020
1322.	50:09:0070423:596	246/2/08-08/2019/ГУ	26.12.2019
1323.	50:09:0070423:597	91/2/08-08/2020/ГУ	15.06.2020
1324.	50:09:0070423:598	246/2/08-08/2019/ГУ	26.12.2019
1325.	50:09:0070423:600	246/2/08-08/2019/ГУ	26.12.2019
1326.	50:09:0070423:601	91/2/08-08/2020/ГУ	15.06.2020
1327.	50:09:0070423:602	91/2/08-08/2020/ГУ	15.06.2020
1328.	50:09:0070423:603	91/2/08-08/2020/ГУ	15.06.2020
1329.	50:09:0070423:604	91/2/08-08/2020/ГУ	15.06.2020
1330.	50:09:0070423:605	91/2/08-08/2020/ГУ	15.06.2020
1331.	50:09:0070423:606	246/2/08-08/2019/ГУ	26.12.2019
1332.	50:09:0070423:607	246/2/08-08/2019/ГУ	26.12.2019
1333.	50:09:0070423:608	246/2/08-08/2019/ГУ	26.12.2019
1334.	50:09:0070423:609	246/2/08-08/2019/ГУ	26.12.2019
1335.	50:09:0070423:610	246/2/08-08/2019/ГУ	26.12.2019
1336.	50:09:0070423:611	246/2/08-08/2019/ГУ	26.12.2019
1337.	50:09:0070423:612	246/2/08-08/2019/ГУ	26.12.2019
1338.	50:09:0070423:613	246/2/08-08/2019/ГУ	26.12.2019
1339.	50:09:0070423:617	91/2/08-08/2020/ГУ	15.06.2020
1340.	50:09:0070423:619	91/2/08-08/2020/ГУ	15.06.2020
1341.	50:09:0070423:624	91/2/08-08/2020/ГУ	15.06.2020
1342.	50:09:0070423:625	244/2/08-08/2019/ГУ	26.12.2019
1343.	50:09:0070423:628	91/2/08-08/2020/ГУ	15.06.2020
1344.	50:09:0070423:629	244/2/08-08/2019/ГУ	26.12.2019
1345.	50:09:0070423:630	244/2/08-08/2019/ГУ	26.12.2019
1346.	50:09:0070423:631	244/2/08-08/2019/ГУ	26.12.2019
1347.	50:09:0070423:632	91/2/08-08/2020/ГУ	15.06.2020
1348.	50:09:0070423:633	91/2/08-08/2020/ГУ	15.06.2020
1349.	50:09:0070423:635	244/2/08-08/2019/ГУ	26.12.2019
1350.	50:09:0070423:636	244/2/08-08/2019/ГУ	26.12.2019
1351.	50:09:0070423:638	245/2/08-08/2019/ГУ	26.12.2019
1352.	50:09:0070423:639	245/2/08-08/2019/ГУ	26.12.2019
1353.	50:09:0070423:64	53367/2/07-05/2023/ЛА	15.08.2023
1354.	50:09:0070423:640	245/2/08-08/2019/ГУ	26.12.2019
1355.	50:09:0070423:641	245/2/08-08/2019/ГУ	26.12.2019
1356.	50:09:0070423:642	245/2/08-08/2019/ГУ	26.12.2019
1357.	50:09:0070423:643	245/2/08-08/2019/ГУ	26.12.2019
1358.	50:09:0070423:644	245/2/08-08/2019/ГУ	26.12.2019
1359.	50:09:0070423:645	245/2/08-08/2019/ГУ	26.12.2019
1360.	50:09:0070423:646	245/2/08-08/2019/ГУ	26.12.2019
1361.	50:09:0070423:647	245/2/08-08/2019/ГУ	26.12.2019
1362.	50:09:0070423:648	245/2/08-08/2019/ГУ	26.12.2019
1363.	50:09:0070423:649	244/2/08-08/2019/ГУ	26.12.2019
1364.	50:09:0070423:65	32855/2/07-05/2023/ЛА	10.03.2023
1365.	50:09:0070423:650	244/2/08-08/2019/ГУ	26.12.2019
1366.	50:09:0070423:652	244/2/08-08/2019/ГУ	26.12.2019
1367.	50:09:0070423:656	91/2/08-08/2020/ГУ	15.06.2020
1368.	50:09:0070423:657	91/2/08-08/2020/ГУ	15.06.2020
1369.	50:09:0070423:659	91/2/08-08/2020/ГУ	15.06.2020
1370.	50:09:0070423:665	244/2/08-08/2019/ГУ	26.12.2019
1371.	50:09:0070423:667	244/2/08-08/2019/ГУ	26.12.2019
1372.	50:09:0070423:669	244/2/08-08/2019/ГУ	26.12.2019

Поз №	Кадастровые номера земельных участков	Реквизиты акта	
		Номер документа	Дата документа
1373.	50:09:0070423:67	32870/2/07-05/2023/ЛА	10.03.2023
1374.	50:09:0070423:670	78/2/08-08/2020/ГУ	19.05.2020
1375.	50:09:0070423:671	244/2/08-08/2019/ГУ	26.12.2019
1376.	50:09:0070423:672	78/2/08-08/2020/ГУ	19.05.2020
1377.	50:09:0070423:693	91/2/08-08/2020/ГУ	15.06.2020
1378.	50:09:0070423:697	91/2/08-08/2020/ГУ	15.06.2020
1379.	50:09:0070423:721	32930/2/07-05/2023/ЛА	10.03.2023
1380.	50:09:0070423:722	1943/2/07-05/2021/ЛА	26.05.2021
1381.	50:09:0070423:730	32964/2/07-05/2023/ЛА	10.03.2023
1382.	50:09:0070423:738	91/2/08-08/2020/ГУ	15.06.2020
1383.	50:09:0070423:749	10-2021/298-ОТЛР	12.10.2021
1384.	50:09:0070423:753	14/2/08-20/2019/ГУ	14.11.2019
1385.	50:09:0070423:753	219/2/08-08/2019/ГУ	14.11.2019
1386.	50:09:0070423:765	219/2/08-08/2019/ГУ	14.11.2019
1387.	50:09:0070423:772	219/2/08-08/2019/ГУ	14.11.2019
1388.	50:09:0070423:773	219/2/08-08/2019/ГУ	14.11.2019
1389.	50:09:0070423:775	219/2/08-08/2019/ГУ	14.11.2019
1390.	50:09:0070423:776	70/2/07-10/2018 ЛА	13.12.2018
1391.	50:09:0070423:777	70/2/07-10/2018 ЛА	13.12.2018
1392.	50:09:0070423:794	3495/2/08-20/2021/ЛА	31.08.2021
1393.	50:09:0070423:794	3500/2/08-08/2021/ЛА	31.08.2021
1394.	50:09:0070424:5	35021/2/07-05/2023/ЛА	22.03.2023
1395.	50:09:0070424:5	35679/2/08-08/2023/ЛА	24.03.2023
1396.	50:09:0070424:6	33063/2/07-05/2023/ЛА	10.03.2023
1397.	50:09:0070424:6	35656/2/08-08/2023/ЛА	24.03.2023
1398.	50:09:0070424:7	33080/2/07-05/2023/ЛА	10.03.2023
1399.	50:09:0070424:7	27597/2/07-07/2023/ЛА	07.02.2023
1400.	50:09:0070601:2	23357/2/08-20/2022/ЛА	20.12.2022
1401.	50:09:0070601:2705	69630/2/08-20/2023/ЛА	21.11.2023
1402.	50:09:0070601:339	23363/2/08-20/2022/ЛА	20.12.2022
1403.	50:09:0070601:339	23370/2/08-08/2022/ЛА	20.12.2022
1404.	50:09:0070601:35	5/2/08-20/2018	26.12.2018
1405.	50:09:0070601:375	67494/2/08-20/2023/ЛА	13.11.2023
1406.	50:09:0070601:380	23376/2/08-20/2022/ЛА	20.12.2022
1407.	50:09:0070601:380	23386/2/08-08/2022/ЛА	20.12.2022
1408.	50:09:0070601:45	6/2/08-20/2018	26.12.2018
1409.	50:09:0070601:460	67494/2/08-20/2023/ЛА	13.11.2023
1410.	50:09:0070601:58	188/2/08-08/2020/ЛА	15.10.2020
1411.	50:09:0070601:62	67494/2/08-20/2023/ЛА	13.11.2023
1412.	50:09:0070602:1152	412/2/08-08/2021/ЛА	14.12.2021
1413.	50:09:0070602:1208	209/2/08-08/2020/ЛА	04.12.2020
1414.	50:09:0070602:1230	214/2/08-08/2020/ГУ	29.12.2020
1415.	50:09:0070602:1243	102/2/08-08/2022/ЛА	21.01.2022
1416.	50:09:0070602:169	57/2/08-08/2019	03.07.2019
1417.	50:09:0070602:169	56/2/08-20/2019	03.07.2019
1418.	50:09:0070602:186	12133/2/08-08/2022/ЛА	02.11.2022
1419.	50:09:0070602:1865	214/2/08-08/2020/ГУ	29.12.2020
1420.	50:09:0070602:1876	214/2/08-08/2020/ГУ	29.12.2020
1421.	50:09:0070602:199	5958/2/08-20/2022/ЛА	10.10.2022
1422.	50:09:0070602:1995	12140/2/08-20/2022/ЛА	02.11.2022
1423.	50:09:0070602:2043	67576/2/08-08/2023/ЛА	13.11.2023
1424.	50:09:0070602:68	12144/2/08-08/2022/ЛА	02.11.2022
1425.	50:09:0070602:69	52/2/08-08/2018	26.12.2018

Поз №	Кадастровые номера земельных участков	Реквизиты акта	
		Номер документа	Дата документа
1426.	50:09:0070602:70	53/2/08-08/2018	26.12.2018
1427.	50:09:0070602:902	33363/2/08-20/2023/Л/А	13.03.2023
1428.	50:09:0070603:1088	410/2/08-08/2021/Г/У	14.12.2021
1429.	50:09:0070603:1089	410/2/08-08/2021/Г/У	14.12.2021
1430.	50:09:0070603:1090	410/2/08-08/2021/Г/У	14.12.2021
1431.	50:09:0070603:1146	21/2/08-08/2018	26.12.2018
1432.	50:09:0070603:1146	91/2/08-08/2018	26.12.2018
1433.	50:09:0070603:1147	77/2/08-08/2018	26.12.2018
1434.	50:09:0070603:1150	70/2/08-08/2018	26.12.2018
1435.	50:09:0070603:1195	63/2/08-08/2018	26.12.2018
1436.	50:09:0070603:1196	42/2/08-08/2018	26.12.2018
1437.	50:09:0070603:1197	138/2/08-08/2018	26.12.2018
1438.	50:09:0070603:1199	39/2/08-08/2018	26.12.2018
1439.	50:09:0070603:1200	41/2/08-08/2018	26.12.2018
1440.	50:09:0070603:1202	61/2/08-08/2018	26.12.2018
1441.	50:09:0070603:21	67494/2/08-20/2023/Л/А	13.11.2023
1442.	50:09:0070603:2347	25293/2/08-20/2023/Л/А	19.01.2023
1443.	50:09:0070603:2363	21466/2/08-20/2022/Л/А	13.12.2022
1444.	50:09:0070603:2372	21478/2/08-20/2022/Л/А	13.12.2022
1445.	50:09:0070603:286	67494/2/08-20/2023/Л/А	13.11.2023
1446.	50:09:0070603:287	67494/2/08-20/2023/Л/А	13.11.2023
1447.	50:09:0070603:288	4153/2/08-20/2021/Л/А	15.10.2021
1448.	50:09:0070603:289	67494/2/08-20/2023/Л/А	13.11.2023
1449.	50:09:0070603:290	67494/2/08-20/2023/Л/А	13.11.2023
1450.	50:09:0070603:311	49/2/07-07/2019 Л/А	05.12.2019
1451.	50:09:0070603:320	196/2/08-20/2019	03.07.2019
1452.	50:09:0070603:321	07-2020/08-ОТЛР	07.07.2020
1453.	50:09:0070603:357	34982/2/08-20/2023/Л/А	21.03.2023
1454.	50:09:0070603:358	37322/2/08-20/2023/Л/А	31.03.2023
1455.	50:09:0070603:359	413/2/08-20/2021/Л/А	14.12.2021
1456.	50:09:0070603:37	61741/2/08-20/2023/Л/А	11.10.2023
1457.	50:09:0070603:37	61741/2/08-20/2023/Л/А	11.10.2023
1458.	50:09:0070603:4454	79605/2/08-08/2024/Л/А	15.05.2024
1459.	50:09:0070603:462	1/2/08-20/2019	30.07.2019
1460.	50:09:0070603:463	68/2/08-20/2022/Л/А	22.04.2022
1461.	50:09:0070603:464	234/02/08-20/2019	03.07.2019
1462.	50:09:0070603:465	1992/2/08-20/2022/Л/А	29.06.2022
1463.	50:09:0070603:466	3726/2/08-20/2021/Л/А	15.09.2021
1464.	50:09:0070603:551	67576/2/08-08/2023/Л/А	13.11.2023
1465.	50:09:0070603:560	67576/2/08-08/2023/Л/А	13.11.2023
1466.	50:09:0070603:560	67494/2/08-20/2023/Л/А	13.11.2023
1467.	50:09:0070603:665	140/02/08-08/2019	03.07.2019
1468.	50:09:0070603:665	139/02/08-20/2019	03.07.2019
1469.	50:09:0070603:806	410/2/08-08/2021/Г/У	14.12.2021
1470.	50:09:0070604:15	53834/2/08-08/2023/Л/А	17.08.2023
1471.	50:09:0070604:182	78628/2/08-08/2024/Л/А	21.03.2024
1472.	50:09:0070604:223	2225/2/08-20/2021/Л/А	10.06.2021
1473.	50:09:0070604:223	2223/2/08-08/2021/Л/А	10.06.2021
1474.	50:09:0070604:224	2220/2/08-08/2021/Л/А	10.06.2021
1475.	50:09:0070604:225	2224/2/08-08/2021/Л/А	10.06.2021
1476.	50:09:0070604:226	2222/2/08-08/2021/Л/А	10.06.2021
1477.	50:09:0070605:411	71/2/08-08/2019	03.07.2019
1478.	50:09:0070605:599	9980/2/08-20/2022/Л/А	19.10.2022

Поз №	Кадастровые номера земельных участков	Реквизиты акта	
		Номер документа	Дата документа
1479.	50:09:0070605:601	23710/2/08-20/2022/ЛА	22.12.2022
1480.	50:09:0070605:740	03-2021/06-07 ОТЛР	16.03.2021
1481.	50:09:0070605:744	23728/2/08-20/2022/ЛА	22.12.2022
1482.	50:09:0070605:746	23715/2/08-20/2022/ЛА	22.12.2022
1483.	50:09:0070605:747	23666/2/08-20/2022/ЛА	22.12.2022
1484.	50:09:0070605:770	03-2021/07-07 ОТЛР	16.03.2021
1485.	50:09:0070605:778	2952/2/08-08/2021/ЛА	23.07.2021
1486.	50:09:0070605:93	10926/2/08-20/2022/ЛА	24.10.2022
1487.	50:09:0070606:1220	79942/2/08-20/2024/ЛА	21.05.2024
1488.	50:09:0070606:1235	138/2/08-08/2022/ЛА	26.01.2022
1489.	50:09:0070606:1381	61516/2/08-08/2023/ЛА	10.10.2023
1490.	50:09:0070606:1382	67576/2/08-08/2023/ЛА	13.11.2023
1491.	50:09:0070606:38	202/2/08-08/2020/ЛА	23.11.2020
1492.	50:09:0070606:40	202/2/08-08/2020/ЛА	23.11.2020
1493.	50:09:0070606:48	48/2/08-08/2018	26.12.2018
1494.	50:09:0070606:555	202/2/08-08/2020/ЛА	23.11.2020
1495.	50:09:0070606:715	81/2/08-08/2018	26.12.2018
1496.	50:09:0070606:716	36/2/08-08/2018	26.12.2018
1497.	50:09:0070606:74	202/2/08-08/2020/ЛА	23.11.2020
1498.	50:09:0070606:93	202/2/08-08/2020/ЛА	23.11.2020
1499.	50:09:0070608:1091	29740/2/07-07/2023/ЛА	17.02.2023
1500.	50:09:0070608:1116	6/2/07-07/2021 ЛА	15.03.2021
1501.	50:09:0070608:1120	5/2/07-07/2021 ЛА	15.03.2021
1502.	50:09:0070608:1121	4/2/07-07/2021 ЛА	15.03.2021
1503.	50:09:0070608:114	3828/2/07-07/2021/ЛА	22.09.2021
1504.	50:09:0070608:1140	29354/2/07-07/2023/ЛА	16.02.2023
1505.	50:09:0070608:1228	48/2/07-07/2019 ЛА	05.12.2019
1506.	50:09:0070608:1245	27600/2/07-07/2023/ЛА	07.02.2023
1507.	50:09:0070608:1245	27600/2/07-07/2023/ЛА	07.02.2023
1508.	50:09:0070608:135	27602/2/07-07/2023/ЛА	07.02.2023
1509.	50:09:0070608:140	24437/2/08-08/2022/ЛА	28.12.2022
1510.	50:09:0070608:147	27606/2/07-07/2023/ЛА	07.02.2023
1511.	50:09:0070608:148	27609/2/07-07/2023/ЛА	07.02.2023
1512.	50:09:0070608:1692	52358/2/07-07/2023/ЛА	08.08.2023
1513.	50:09:0070608:176	212/02/08-08/2019	03.07.2019
1514.	50:09:0070608:176	6/2/07-07/2019 ГУ	06.05.2019
1515.	50:09:0070608:190	27611/2/07-07/2023/ЛА	07.02.2023
1516.	50:09:0070608:194	27613/2/07-07/2023/ЛА	07.02.2023
1517.	50:09:0070608:2054	09-2021/247-ОТЛР	01.09.2021
1518.	50:09:0070608:2055	3348/2/08-08/2021/ЛА	18.08.2021
1519.	50:09:0070608:209	15/2/07-07/2018 ЛА	28.12.2018
1520.	50:09:0070608:63	28671/2/07-07/2023/ЛА	13.02.2023
1521.	50:09:0070608:77	18/07-07/2021 ЛА	15.03.2021
1522.	50:09:0070608:795	85/2/08-08/2020/ГУ	05.06.2020
1523.	50:09:0070608:807	19/07-07/2021 ЛА	15.03.2021
1524.	50:09:0070608:807	31/2/08-08/2021/ЛА	08.04.2021
1525.	50:09:0070608:816	10/2/07-07/2021 ЛА	15.03.2021
1526.	50:09:0070608:817	27614/2/07-07/2023/ЛА	07.02.2023
1527.	50:09:0070608:818	27615/2/07-07/2023/ЛА	07.02.2023
1528.	50:09:0070608:820	11/2/07-07/2021 ЛА	15.03.2021
1529.	50:09:0070608:821	12/2/07-07/2021 ЛА	15.03.2021
1530.	50:09:0070608:822	13/2/07-07/2021 ЛА	15.03.2021
1531.	50:09:0070608:837	7/2/07-07/2021 ЛА	15.03.2021

Поз №	Кадастровые номера земельных участков	Реквизиты акта	
		Номер документа	Дата документа
1532.	50:09:0070608:838	8/2/07-07/2021 ЛА	15.03.2021
1533.	50:09:0070608:839	9/2/07-07/2021 ЛА	15.03.2021
1534.	50:09:0070608:840	47461/2/07-07/2023/ЛА	07.07.2023
1535.	50:09:0070608:841	14/07-07/2021 ЛА	15.03.2021
1536.	50:09:0070608:842	15/07-07/2021 ЛА	15.03.2021
1537.	50:09:0070608:843	16/07-07/2021 ЛА	15.03.2021
1538.	50:09:0070608:844	27648/2/07-07/2023/ЛА	07.02.2023
1539.	50:09:0070608:845	17/07-07/2021 ЛА	15.03.2021
1540.	50:09:0070608:865	27619/2/07-07/2023/ЛА	07.02.2023
1541.	50:09:0070608:865	27619/2/07-07/2023/ЛА	07.02.2023
1542.	50:09:0070610:1024	29362/2/07-07/2023/ЛА	16.02.2023
1543.	50:09:0070610:1025	29393/2/07-07/2023/ЛА	16.02.2023
1544.	50:09:0070610:1066	215/2/08-08/2020/ГУ	29.12.2020
1545.	50:09:0070610:1100	13/2/07-07/2020 ГУ	21.10.2020
1546.	50:09:0070610:1102	17/2/07-07/2020 ГУ	09.11.2020
1547.	50:09:0070610:1110	29400/2/07-07/2023/ЛА	16.02.2023
1548.	50:09:0070610:1112	65417/2/07-07/2023/ЛА	01.11.2023
1549.	50:09:0070610:1114	52685/2/07-07/2023/ЛА	10.08.2023
1550.	50:09:0070610:1148	14/2/07-07/2020 ГУ	21.10.2020
1551.	50:09:0070610:12	121/2/08-08/2020/ГУ	22.07.2020
1552.	50:09:0070610:1496	52688/2/07-07/2023/ЛА	10.08.2023
1553.	50:09:0070610:1518	68241/2/07-07/2023/ЛА	15.11.2023
1554.	50:09:0070610:1658	24591/2/08-08/2023/ЛА	13.01.2023
1555.	50:09:0070610:24	22/2/07-07/2021 ЛА	16.03.2021
1556.	50:09:0070610:25	27621/2/07-07/2023/ЛА	07.02.2023
1557.	50:09:0070610:326	18/2/07-07/2020 ГУ	09.11.2020
1558.	50:09:0070610:327	27622/2/07-07/2023/ЛА	07.02.2023
1559.	50:09:0070610:328	27625/2/07-07/2023/ЛА	07.02.2023
1560.	50:09:0070610:336	32342/2/07-07/2023/ЛА	07.03.2023
1561.	50:09:0070610:336	38396/2/08-08/2023/ЛА	07.04.2023
1562.	50:09:0070610:337	27626/2/07-07/2023/ЛА	07.02.2023
1563.	50:09:0070610:338	29612/2/07-07/2023/ЛА	16.02.2023
1564.	50:09:0070610:370	32344/2/07-07/2023/ЛА	07.03.2023
1565.	50:09:0070610:371	27628/2/07-07/2023/ЛА	07.02.2023
1566.	50:09:0070610:372	27629/2/07-07/2023/ЛА	07.02.2023
1567.	50:09:0070610:373	27630/2/07-07/2023/ЛА	07.02.2023
1568.	50:09:0070610:386	27636/2/07-07/2023/ЛА	07.02.2023
1569.	50:09:0070610:388	29498/2/07-07/2023/ЛА	16.02.2023
1570.	50:09:0070610:4	09-2022/173-ОТЛР	16.09.2022
1571.	50:09:0070610:403	27637/2/07-07/2023/ЛА	07.02.2023
1572.	50:09:0070610:404	27639/2/07-07/2023/ЛА	07.02.2023
1573.	50:09:0070610:422	27640/2/07-07/2023/ЛА	07.02.2023
1574.	50:09:0070610:427	27642/2/07-07/2023/ЛА	07.02.2023
1575.	50:09:0070610:428	27643/2/07-07/2023/ЛА	07.02.2023
1576.	50:09:0070610:429	27646/2/07-07/2023/ЛА	07.02.2023
1577.	50:09:0070610:50	81151/2/07-07/2024/ЛА	21.06.2024
1578.	50:09:0070610:50	39300/2/08-08/2023/ЛА	18.04.2023
1579.	50:09:0070610:522	23/2/07-07/2021 ЛА	16.03.2021
1580.	50:09:0070610:548	215/2/08-08/2020/ГУ	29.12.2020
1581.	50:09:0070610:549	215/2/08-08/2020/ГУ	29.12.2020
1582.	50:09:0070610:550	215/2/08-08/2020/ГУ	29.12.2020
1583.	50:09:0070610:63	60/2/07-07/2021 ЛА	29.04.2021
1584.	50:09:0070610:64	27573/2/07-07/2023/ЛА	07.02.2023

Поз №	Кадастровые номера земельных участков	Реквизиты акта	
		Номер документа	Дата документа
1585.	50:09:0070610:64	31921/2/08-08/2023/ЛА	03.03.2023
1586.	50:09:0070611:12	28817/2/07-07/2023/ЛА	14.02.2023
1587.	50:09:0070611:16	29408/2/07-07/2023/ЛА	16.02.2023
1588.	50:09:0070611:26	29410/2/07-07/2023/ЛА	16.02.2023
1589.	50:09:0070611:43	29419/2/07-07/2023/ЛА	16.02.2023
1590.	50:09:0070611:43	6185/2/08-08/2022/ЛА	11.10.2022
1591.	50:09:0070611:47	29423/2/07-07/2023/ЛА	16.02.2023
1592.	50:09:0070612:542	82/2/08-08/2018	26.12.2018
1593.	50:09:0070614:34	100/2/08-08/2022/ЛА	05.07.2022
1594.	50:09:0070615:1	29427/2/07-07/2023/ЛА	16.02.2023
1595.	50:09:0070615:120	16/2/07-07/2018 ЛА	28.12.2018
1596.	50:09:0070615:121	29432/2/07-07/2023/ЛА	16.02.2023
1597.	50:09:0070615:122	21/2/07-07/2021 ЛА	16.03.2021
1598.	50:09:0070615:153	513/2/07-07/2021/ЛА	16.02.2021
1599.	50:09:0070615:24	29436/2/07-07/2023/ЛА	16.02.2023
1600.	50:09:0070615:25	32347/2/07-07/2023/ЛА	07.03.2023
1601.	50:09:0070615:252	29439/2/07-07/2023/ЛА	16.02.2023
1602.	50:09:0070615:26	20/2/07-07/2021 ЛА	16.03.2021
1603.	50:09:0070615:27	55004/2/07-07/2023/ЛА	24.08.2023
1604.	50:09:0070615:273	42466/2/07-07/2023/ЛА	24.05.2023
1605.	50:09:0070615:38	29442/2/07-07/2023/ЛА	16.02.2023
1606.	50:09:0070615:39	29445/2/07-07/2023/ЛА	16.02.2023
1607.	50:09:0070615:40	28829/2/07-07/2023/ЛА	14.02.2023
1608.	50:09:0070615:51	29463/2/07-07/2023/ЛА	16.02.2023
1609.	50:09:0070615:57	29467/2/07-07/2023/ЛА	16.02.2023
1610.	50:09:0070615:80	36/2/07-07/2019 ГУ	01.08.2019
1611.	50:09:0070615:84	32349/2/07-07/2023/ЛА	07.03.2023
1612.	50:09:0070615:85	29469/2/07-07/2023/ЛА	16.02.2023
1613.	50:09:0070616:21	29471/2/07-07/2023/ЛА	16.02.2023
1614.	50:09:0070616:22	44/2/07-07/2019 ЛА	02.10.2019
1615.	50:09:0070616:23	29474/2/07-07/2023/ЛА	16.02.2023
1616.	50:09:0070617:20	214/2/08-08/2020/ГУ	29.12.2020
1617.	50:09:0070617:214	41/2/07-07/2019 ГУ	07.08.2019
1618.	50:09:0070617:233	6/2/07-07/2020 ГУ	22.05.2020
1619.	50:09:0070617:234	5/2/07-07/2020 ГУ	22.05.2020
1620.	50:09:0070617:32	29476/2/07-07/2023/ЛА	16.02.2023
1621.	50:09:0070701:635	1931/2/08-20/2021/ЛА	26.05.2021
1622.	50:09:0070702:109	373/2/08-08/2021/ЛА	23.11.2021
1623.	50:09:0070702:122	4055/2/08-08/2021/ЛА	12.10.2021
1624.	50:09:0070702:131	374/2/08-08/2021/ЛА	23.11.2021
1625.	50:09:0070702:137	374/2/08-08/2021/ЛА	23.11.2021
1626.	50:09:0070702:138	374/2/08-08/2021/ЛА	23.11.2021
1627.	50:09:0070702:144	4056/2/08-08/2021/ЛА	12.10.2021
1628.	50:09:0070702:1507	374/2/08-08/2021/ЛА	23.11.2021
1629.	50:09:0070702:156	373/2/08-08/2021/ЛА	23.11.2021
1630.	50:09:0070702:1721	376/2/08-20/2021/ЛА	23.11.2021
1631.	50:09:0070702:1722	376/2/08-20/2021/ЛА	23.11.2021
1632.	50:09:0070702:1806	41017/2/08-20/2023/ЛА	04.05.2023
1633.	50:09:0070702:190	373/2/08-08/2021/ЛА	23.11.2021
1634.	50:09:0070702:2164	25128/2/08-20/2023/ЛА	18.01.2023
1635.	50:09:0070702:251	373/2/08-08/2021/ЛА	23.11.2021
1636.	50:09:0070702:606	374/2/08-08/2021/ЛА	23.11.2021
1637.	50:09:0070702:607	374/2/08-08/2021/ЛА	23.11.2021

Поз №	Кадастровые номера земельных участков	Реквизиты акта	
		Номер документа	Дата документа
1638.	50:09:0070702:638	03-2021/21-ОТЛР	08.04.2021
1639.	50:09:0070702:640	373/2/08-08/2021/ЛА	23.11.2021
1640.	50:09:0070702:646	15/2/08-20/2020/ГУ	05.11.2020
1641.	50:09:0070702:647	23636/2/08-20/2022/ЛА	22.12.2022
1642.	50:09:0070702:649	23641/2/08-20/2022/ЛА	22.12.2022
1643.	50:09:0070702:651	373/2/08-08/2021/ЛА	23.11.2021
1644.	50:09:0070702:652	373/2/08-08/2021/ЛА	23.11.2021
1645.	50:09:0070702:742	374/2/08-08/2021/ЛА	23.11.2021
1646.	50:09:0070702:756	373/2/08-08/2021/ЛА	23.11.2021
1647.	50:09:0070702:76	3680/2/08-08/2021/ЛА	13.09.2021
1648.	50:09:0070702:77	3682/2/08-08/2021/ЛА	13.09.2021
1649.	50:09:0070702:819	29/2/08-08/2018	26.12.2018
1650.	50:09:0070702:820	374/2/08-08/2021/ЛА	23.11.2021
1651.	50:09:0070702:826	3429/2/08-08/2021/ЛА	26.08.2021
1652.	50:09:0070702:827	374/2/08-08/2021/ЛА	23.11.2021
1653.	50:09:0070702:843	376/2/08-20/2021/ЛА	23.11.2021
1654.	50:09:0070702:844	3683/2/08-20/2021/ЛА	13.09.2021
1655.	50:09:0070702:845	233/02/08-20/2019	03.07.2019
1656.	50:09:0070702:853	38301/2/08-20/2023/ЛА	06.04.2023
1657.	50:09:0070702:857	6/2/08-08/2018	26.12.2018
1658.	50:09:0070702:858	376/2/08-20/2021/ЛА	23.11.2021
1659.	50:09:0070702:858	374/2/08-08/2021/ЛА	23.11.2021
1660.	50:09:0070702:859	2288/2/08-20/2021/ЛА	16.06.2021
1661.	50:09:0070702:876	374/2/08-08/2021/ЛА	23.11.2021
1662.	50:09:0070702:877	191/2/08-08/2019/ЛА	07.10.2019
1663.	50:09:0070702:878	6045/2/08-20/2022/ЛА	11.10.2022
1664.	50:09:0070702:879	14/2/08-20/2020/ЛА	17.09.2020
1665.	50:09:0070702:880	376/2/08-20/2021/ЛА	23.11.2021
1666.	50:09:0070702:880	373/2/08-08/2021/ЛА	23.11.2021
1667.	50:09:0070703:660	77732/2/08-08/2024/ЛА	04.04.2024
1668.	50:09:0070703:660	77731/2/08-20/2024/ЛА	04.04.2024
1669.	50:09:0070703:670	77216/2/08-08/2024/ЛА	29.01.2024
1670.	50:09:0070705:10	37636/2/08-20/2023/ЛА	04.04.2023
1671.	50:09:0070705:19	37648/2/08-20/2023/ЛА	04.04.2023
1672.	50:09:0070705:283	23263/2/08-20/2022/ЛА	19.12.2022
1673.	50:09:0070705:283	23271/2/08-08/2022/ЛА	19.12.2022
1674.	50:09:0070705:287	37648/2/08-20/2023/ЛА	04.04.2023
1675.	50:09:0070705:450	23245/2/08-20/2022/ЛА	19.12.2022
1676.	50:09:0070705:450	23251/2/08-08/2022/ЛА	19.12.2022
1677.	50:09:0070705:545	09-2021/250-ОТЛР	01.09.2021
1678.	50:09:0070705:546	3476/2/08-08/2021/ЛА	30.08.2021
1679.	50:09:0070705:546	3476/2/08-08/2021/ЛА	30.08.2021
1680.	50:09:0070706:1004	173/2/08-20/2021/ЛА	21.07.2021
1681.	50:09:0070706:1005	3/2/08-20/2018	26.12.2018
1682.	50:09:0070706:1006	2/2/08-20/2018	26.12.2018
1683.	50:09:0070706:1194	623/2/08-08/2022/ЛА	28.02.2022
1684.	50:09:0070706:123	3303/2/08-20/2021/ЛА	17.08.2021
1685.	50:09:0070706:124	14/2/08-20/2020/ЛА	17.09.2020
1686.	50:09:0070706:126	3305/2/08-20/2021/ЛА	17.08.2021
1687.	50:09:0070706:127	17/2/08-20/2021/ГУ	21.01.2021
1688.	50:09:0070706:310	184/2/08-08/2020/ГУ	08.10.2020
1689.	50:09:0070706:312	184/2/08-08/2020/ГУ	08.10.2020
1690.	50:09:0070706:5	12055/2/08-08/2022/ЛА	01.11.2022

Поз №	Кадастровые номера земельных участков	Реквизиты акта	
		Номер документа	Дата документа
1691.	50:09:0070706:654	191/2/08-08/2019/ЛА	07.10.2019
1692.	50:09:0070706:655	191/2/08-08/2019/ЛА	07.10.2019
1693.	50:09:0070706:656	191/2/08-08/2019/ЛА	07.10.2019
1694.	50:09:0070706:657	191/2/08-08/2019/ЛА	07.10.2019
1695.	50:09:0070706:658	191/2/08-08/2019/ЛА	07.10.2019
1696.	50:09:0070706:659	191/2/08-08/2019/ЛА	07.10.2019
1697.	50:09:0070706:660	191/2/08-08/2019/ЛА	07.10.2019
1698.	50:09:0070706:661	152/2/08-08/2020/ЛА	21.08.2020
1699.	50:09:0070706:662	104/2/08-08/2020/ГУ	02.07.2020
1700.	50:09:0070706:666	267/2/08-08/2020/ГУ	21.01.2020
1701.	50:09:0070706:668	152/2/08-08/2020/ЛА	21.08.2020
1702.	50:09:0070706:669	191/2/08-08/2019/ЛА	07.10.2019
1703.	50:09:0070706:670	191/2/08-08/2019/ЛА	07.10.2019
1704.	50:09:0070706:671	191/2/08-08/2019/ЛА	07.10.2019
1705.	50:09:0070706:672	222/2/08-08/2019/ЛА	20.11.2019
1706.	50:09:0070706:673	186/02/08-08/2019	03.08.2019
1707.	50:09:0070706:674	266/2/08-08/2020/ГУ	21.01.2020
1708.	50:09:0070706:675	119/2/08-08/2020/СВС	21.07.2020
1709.	50:09:0070706:676	152/2/08-08/2020/ЛА	21.08.2020
1710.	50:09:0070706:677	191/2/08-08/2019/ЛА	07.10.2019
1711.	50:09:0070706:678	191/2/08-08/2019/ЛА	07.10.2019
1712.	50:09:0070706:679	191/2/08-08/2019/ЛА	07.10.2019
1713.	50:09:0070706:827	213/2/08-08/2019/ЛА	07.11.2019
1714.	50:09:0070706:828	193/2/08-08/2019/ЛА	08.10.2019
1715.	50:09:0070706:831	193/2/08-08/2019/ЛА	08.10.2019
1716.	50:09:0070706:832	213/2/08-08/2019/ЛА	07.11.2019
1717.	50:09:0070706:833	213/2/08-08/2019/ЛА	07.11.2019
1718.	50:09:0070707:1	03-2021/21-ОТЛР	08.04.2021
1719.	50:09:0070707:14	2967/2/08-08/2021/ЛА	23.07.2021
1720.	50:09:0070707:2170	33481/2/08-08/2023/ЛА	14.03.2023
1721.	50:09:0070707:23	11/2/08-20/2020/ЛА	15.09.2020
1722.	50:09:0070707:2482	2546/2/08-08/2021/ЛА	02.07.2021
1723.	50:09:0070707:2495	85/2/08-08/2018	26.12.2018
1724.	50:09:0070707:3173	66/2/08-08/2018	26.12.2018
1725.	50:09:0070707:3777	1957/2/08-08/2021/ЛА	27.05.2021
1726.	50:09:0070707:3778	2579/2/08-08/2021/ЛА	07.07.2021
1727.	50:09:0070707:3783	11854/2/08-20/2022/ЛА	31.10.2022
1728.	50:09:0070707:4118	1548/2/08-08/2021/ЛА	30.04.2021
1729.	50:09:0070707:4119	499/2/08-08/2021/ЛА	15.02.2021
1730.	50:09:0070707:4150	53968/2/07-07/2023/ЛА	18.08.2023
1731.	50:09:0070707:52	168/2/08-08/2018	26.12.2018
1732.	50:09:0070707:56	78965/2/08-08/2024/ЛА	16.04.2024
1733.	50:09:0070707:60	3/2/07-07/2020 ГКН	30.03.2020
1734.	50:09:0070707:63	22759/2/08-20/2022/ЛА	16.12.2022
1735.	50:09:0070707:66	22765/2/08-20/2022/ЛА	16.12.2022
1736.	50:09:0070707:68	22751/2/08-20/2022/ЛА	16.12.2022
1737.	50:09:0070707:69	37963/2/08-20/2023/ЛА	05.04.2023
1738.	50:09:0070707:75	37963/2/08-20/2023/ЛА	05.04.2023
1739.	50:09:0070707:80	647/2/08-08/2021/ЛА	29.03.2021
1740.	50:09:0070707:83	103/2/08-08/2020/ЛА	02.07.2020
1741.	50:09:0070707:84	3355/2/08-08/2021/ЛА	19.08.2021
1742.	50:09:0070707:92	78692/2/08-08/2024/ЛА	03.04.2024
1743.	50:10:0000000:14002	02-2022/14-ОТЛР	14.02.2022

Поз №	Кадастровые номера земельных участков	Реквизиты акта	
		Номер документа	Дата документа
1744.	50:10:0000000:14652	47679/2/04-09/2023/ЛА	11.07.2023
1745.	50:10:0000000:15983	8/2/04-09/2019/ЛА	19.08.2019
1746.	50:10:0000000:16575	239/2/08-08/2019/ЛА	09.12.2019
1747.	50:10:0000000:16590	192/2/08-08/2019/ЛА	08.10.2019
1748.	50:10:0000000:16591	133/2/08-08/2018	26.12.2018
1749.	50:10:0000000:16591	133/2/08-08/2018	26.12.2018
1750.	50:10:0000000:16618	47081/2/04-09/2023/ЛА	05.07.2023
1751.	50:10:0000000:16698	16/2/07-14/2019 ГУ	07.06.2019
1752.	50:10:0000000:16751	8/2/07-07/2018 ЛА	16.11.2018
1753.	50:10:0000000:16753	9/2/07-07/2018 ЛА	16.11.2018
1754.	50:10:0000000:16764	127/2/08-08/2018	26.12.2018
1755.	50:10:0000000:16868	47125/2/04-09/2023/ЛА	05.07.2023
1756.	50:10:0000000:16872	195/2/08-08/2019/ЛА	09.10.2019
1757.	50:10:0000000:16913	29/2/08-08/2020/ГУ	03.03.2020
1758.	50:10:0000000:16936	5889/2/07-07/2022/ЛА	10.10.2022
1759.	50:10:0000000:17112	199/2/08-08/2021/ЛА	05.08.2021
1760.	50:10:0000000:17115	199/2/08-08/2021/ЛА	05.08.2021
1761.	50:10:0000000:17223	19/2/07-14/2018 ЛА	28.12.2018
1762.	50:10:0000000:17241	60413/2/07-14/2023/ЛА	04.10.2023
1763.	50:10:0000000:17260	5884/2/07-14/2022/ЛА	10.10.2022
1764.	50:10:0000000:17260	11224/2/08-08/2022/ЛА	25.10.2022
1765.	50:10:0000000:17296	30/2/07-14/2019 ЛА	20.08.2019
1766.	50:10:0000000:17297	27/2/07-14/2019 ЛА	20.08.2019
1767.	50:10:0000000:17298	31/2/07-14/2019 ЛА	20.08.2019
1768.	50:10:0000000:17313	01-2021/05-ОТЛР	19.01.2021
1769.	50:10:0000000:17313	01-2021/05-ОТЛР	19.01.2021
1770.	50:10:0000000:17314	129/2/08-08/2020/ГУ	04.08.2020
1771.	50:10:0000000:17336	56387/2/04-09/2023/ЛА	04.09.2023
1772.	50:10:0000000:17358	17739/2/07-14/2022/ЛА	28.11.2022
1773.	50:10:0000000:21	03-2021/21-ОТЛР	08.04.2021
1774.	50:10:0000000:30	117/2/08-08/2020/ГУ	20.07.2020
1775.	50:10:0000000:34	60832/2/07-07/2023/ЛА	06.10.2023
1776.	50:10:0000000:34	67558/2/08-08/2023/ЛА	13.11.2023
1777.	50:10:0000000:59	30/2/07-14/2020 ЛА	31.08.2020
1778.	50:10:0010121:10	08-2021/243-ОТЛР	31.08.2021
1779.	50:10:0010121:26	08-2021/243-ОТЛР	31.08.2021
1780.	50:10:0010213:3	6/2/07-14/2020 ГКН	30.03.2020
1781.	50:10:0010302:169	32/2/07-14/2020 ЛА	31.08.2020
1782.	50:10:0010302:171	31/2/07-14/2020 ЛА	31.08.2020
1783.	50:10:0010302:173	26/2/07-14/2020 ЛА	31.08.2020
1784.	50:10:0010302:174	41/2/07-14/2020 ЛА	19.11.2020
1785.	50:10:0010302:175	21/2/07-14/2020 ЛА	31.08.2020
1786.	50:10:0010302:177	20/2/07-14/2020 ЛА	31.08.2020
1787.	50:10:0010302:178	27/2/07-14/2020 ЛА	31.08.2020
1788.	50:10:0010302:179	23/2/07-14/2020 ЛА	31.08.2020
1789.	50:10:0010302:181	29/2/07-14/2020 ЛА	31.08.2020
1790.	50:10:0010302:182	28/2/07-14/2020 ЛА	31.08.2020
1791.	50:10:0010302:184	33/2/07-14/2020 ЛА	31.08.2020
1792.	50:10:0010302:186	24/2/07-14/2020 ЛА	31.08.2020
1793.	50:10:0010302:188	22/2/07-14/2020 ЛА	31.08.2020
1794.	50:10:0010302:189	09-2020/89-07 ОТЛР	03.09.2020
1795.	50:10:0010302:190	25/2/07-14/2020 ЛА	31.08.2020
1796.	50:10:0010302:2273	19/2/07-14/2020 ЛА	31.08.2020

Поз №	Кадастровые номера земельных участков	Реквизиты акта	
		Номер документа	Дата документа
1797.	50:10:0010302:2623	1409/2/07-14/2022/ЛА	19.09.2022
1798.	50:10:0010302:83	30/2/08-08/2021/ЛА	08.04.2021
1799.	50:10:0010302:84	36/2/07-14/2021 ЛА	22.03.2021
1800.	50:10:0010402:973	03-2021/24-ОТЛР	08.04.2021
1801.	50:10:0010403:10847	49149/2/07-14/2023/ЛА	20.07.2023
1802.	50:10:0010403:1380	179/2/08-08/2018	26.12.2018
1803.	50:10:0010403:1381	16573/2/08-08/2022/ЛА	23.11.2022
1804.	50:10:0010403:39	10/2/08-08/2022/ЛА	01.02.2022
1805.	50:10:0010403:40	10/2/08-08/2022/ЛА	01.02.2022
1806.	50:10:0010403:4176	32/2/08-08/2019/ГУ	12.08.2019
1807.	50:10:0010403:45	193/2/08-08/2018	26.12.2018
1808.	50:10:0010403:53	31/2/08-08/2021/ЛА	08.04.2021
1809.	50:10:0010404:62	5850/2/07-14/2022/ЛА	10.10.2022
1810.	50:10:0010404:64	5841/2/07-14/2022/ЛА	10.10.2022
1811.	50:10:0010405:140	16532/2/08-08/2022/ЛА	23.11.2022
1812.	50:10:0010405:164	114/2/08-08/2018	26.12.2018
1813.	50:10:0010405:30	06-2022/09-ОТЛР	20.06.2022
1814.	50:10:0010405:81	16543/2/08-08/2022/ЛА	23.11.2022
1815.	50:10:0010405:93	03-2021/24-ОТЛР	08.04.2021
1816.	50:10:0010405:98	16578/2/08-08/2022/ЛА	23.11.2022
1817.	50:10:0020101:10	68/2/07-14/2021 ЛА	08.04.2021
1818.	50:10:0020101:11	12/2/07-14/2018 ЛА	28.12.2018
1819.	50:10:0020101:128	47377/2/07-14/2023/ЛА	07.07.2023
1820.	50:10:0020101:129	28851/2/07-14/2023/ЛА	14.02.2023
1821.	50:10:0020101:13	75/2/07-14/2021 ЛА	09.04.2021
1822.	50:10:0020101:131	71/2/07-14/2021 ЛА	08.04.2021
1823.	50:10:0020101:133	72/2/07-14/2021 ЛА	08.04.2021
1824.	50:10:0020101:148	37/2/07-14/2020 ГУ	28.09.2020
1825.	50:10:0020101:16	69/2/07-14/2021 ЛА	08.04.2021
1826.	50:10:0020101:160	3/2/07-14/2018	17.09.2018
1827.	50:10:0020101:161	3/2/07-14/2018	17.09.2018
1828.	50:10:0020101:167	7/2/07-14/2019 ЛА	18.03.2019
1829.	50:10:0020101:168	13/2/07-14/2019 ГУ	07.06.2019
1830.	50:10:0020101:172	16/2/07-14/2019 ГУ	06.08.2019
1831.	50:10:0020101:173	17/2/07-14/2019 ГУ	06.08.2019
1832.	50:10:0020101:177	5777/2/07-14/2022/ЛА	10.10.2022
1833.	50:10:0020101:18	76/2/07-14/2021 ЛА	09.04.2021
1834.	50:10:0020101:183	47372/2/07-14/2023/ЛА	07.07.2023
1835.	50:10:0020101:184	47370/2/07-14/2023/ЛА	07.07.2023
1836.	50:10:0020101:185	47369/2/07-14/2023/ЛА	07.07.2023
1837.	50:10:0020101:187	47381/2/07-14/2023/ЛА	07.07.2023
1838.	50:10:0020101:190	47379/2/07-14/2023/ЛА	07.07.2023
1839.	50:10:0020101:194	47383/2/07-14/2023/ЛА	07.07.2023
1840.	50:10:0020101:29	70/2/07-14/2021 ЛА	08.04.2021
1841.	50:10:0020101:32	18/2/07-14/2020 ЛА	31.08.2020
1842.	50:10:0020101:34	83/2/07-14/2021 ЛА	12.05.2021
1843.	50:10:0020101:35	67/2/07-14/2021 ЛА	08.04.2021
1844.	50:10:0020101:38	47374/2/07-14/2023/ЛА	07.07.2023
1845.	50:10:0020101:39	47375/2/07-14/2023/ЛА	07.07.2023
1846.	50:10:0020101:40	47373/2/07-14/2023/ЛА	07.07.2023
1847.	50:10:0020101:41	47391/2/07-14/2023/ЛА	07.07.2023
1848.	50:10:0020101:5	73/2/07-14/2021 ЛА	08.04.2021
1849.	50:10:0020101:51	47400/2/07-14/2023/ЛА	07.07.2023

Поз №	Кадастровые номера земельных участков	Реквизиты акта	
		Номер документа	Дата документа
1850.	50:10:0020101:513	47437/2/07-14/2023/ЛА	07.07.2023
1851.	50:10:0020101:514	47440/2/07-14/2023/ЛА	07.07.2023
1852.	50:10:0020101:515	47442/2/07-14/2023/ЛА	07.07.2023
1853.	50:10:0020101:52	47389/2/07-14/2023/ЛА	07.07.2023
1854.	50:10:0020101:53	47385/2/07-14/2023/ЛА	07.07.2023
1855.	50:10:0020101:61	47349/2/07-14/2023/ЛА	07.07.2023
1856.	50:10:0020101:62	47356/2/07-14/2023/ЛА	07.07.2023
1857.	50:10:0020101:66	16658/2/08-08/2022/ЛА	23.11.2022
1858.	50:10:0020101:67	47361/2/07-14/2023/ЛА	07.07.2023
1859.	50:10:0020101:68	47376/2/07-14/2023/ЛА	07.07.2023
1860.	50:10:0020101:69	47343/2/07-14/2023/ЛА	07.07.2023
1861.	50:10:0020101:71	47337/2/07-14/2023/ЛА	07.07.2023
1862.	50:10:0020101:72	47367/2/07-14/2023/ЛА	07.07.2023
1863.	50:10:0020101:73	47387/2/07-14/2023/ЛА	07.07.2023
1864.	50:10:0020101:75	47410/2/07-14/2023/ЛА	07.07.2023
1865.	50:10:0020101:76	47359/2/07-14/2023/ЛА	07.07.2023
1866.	50:10:0020101:78	47353/2/07-14/2023/ЛА	07.07.2023
1867.	50:10:0020101:79	47351/2/07-14/2023/ЛА	07.07.2023
1868.	50:10:0020101:8	74/2/07-14/2021 ЛА	08.04.2021
1869.	50:10:0020101:80	47335/2/07-14/2023/ЛА	07.07.2023
1870.	50:10:0020101:81	28842/2/07-14/2023/ЛА	14.02.2023
1871.	50:10:0020101:82	47364/2/07-14/2023/ЛА	07.07.2023
1872.	50:10:0020101:83	47339/2/07-14/2023/ЛА	07.07.2023
1873.	50:10:0020101:85	47358/2/07-14/2023/ЛА	07.07.2023
1874.	50:10:0020101:86	47330/2/07-14/2023/ЛА	07.07.2023
1875.	50:10:0020101:87	47346/2/07-14/2023/ЛА	07.07.2023
1876.	50:10:0020101:88	47396/2/07-14/2023/ЛА	07.07.2023
1877.	50:10:0020101:9	5716/2/07-14/2022/ЛА	10.10.2022
1878.	50:10:0020101:91	47408/2/07-14/2023/ЛА	07.07.2023
1879.	50:10:0020102:33	20/2/07-14/2018 ЛА	28.12.2018
1880.	50:10:0020107:69	14/2/07-14/2021 ЛА	17.03.2021
1881.	50:10:0020112:11	12/2/07-14/2020 ГУ	24.07.2020
1882.	50:10:0020112:12	197/2/08-08/2019/ГУ	09.10.2019
1883.	50:10:0020112:12	37/2/07-14/2019 ГУ	18.09.2019
1884.	50:10:0020112:4	10/2/07-14/2019 ГУ	23.04.2019
1885.	50:10:0020112:6	36/2/07-14/2020 ГУ	28.09.2020
1886.	50:10:0020112:8	25/2/07-14/2019 ГУ	12.08.2019
1887.	50:10:0020112:9	35/2/07-14/2020 ГУ	28.09.2020
1888.	50:10:0020201:114	32/2/08-08/2021/ЛА	08.04.2021
1889.	50:10:0020201:118	26/2/07-14/2021 ЛА	19.03.2021
1890.	50:10:0020201:122	32/2/08-08/2021/ЛА	08.04.2021
1891.	50:10:0020201:124	80/2/07-14/2021 ЛА	22.04.2021
1892.	50:10:0020201:136	28/2/07-14/2021 ЛА	19.03.2021
1893.	50:10:0020201:138	03-2021/24-ОТЛР	08.04.2021
1894.	50:10:0020201:154	03-2021/24-ОТЛР	08.04.2021
1895.	50:10:0020201:192	29/2/07-14/2021 ЛА	19.03.2021
1896.	50:10:0020201:193	03-2021/24-ОТЛР	08.04.2021
1897.	50:10:0020201:233	32/2/08-08/2021/ЛА	08.04.2021
1898.	50:10:0020201:241	114/2/08-08/2019/ЛА	23.08.2019
1899.	50:10:0020201:241	18/2/07-14/2018 ЛА	28.12.2018
1900.	50:10:0020201:325	32/2/08-08/2021/ЛА	08.04.2021
1901.	50:10:0020201:326	32/2/08-08/2021/ЛА	08.04.2021
1902.	50:10:0020201:352	37/2/07-14/2021 ЛА	22.03.2021

Поз №	Кадастровые номера земельных участков	Реквизиты акта	
		Номер документа	Дата документа
1903.	50:10:0020201:409	31/2/07-14/2021 ЛА	19.03.2021
1904.	50:10:0020201:499	319/2/07-14/2020/ЛА	28.12.2020
1905.	50:10:0020201:663	32/2/08-08/2021/ЛА	08.04.2021
1906.	50:10:0020201:663	30/2/07-14/2021 ЛА	19.03.2021
1907.	50:10:0020201:72	16684/2/08-08/2022/ЛА	23.11.2022
1908.	50:10:0020201:736	5787/2/07-14/2022/ЛА	10.10.2022
1909.	50:10:0020201:74	175/2/08-08/2019/ГУ	02.09.2019
1910.	50:10:0020202:122	46/2/07-14/2021 ЛА	25.03.2021
1911.	50:10:0020202:128	44/2/07-14/2021 ЛА	25.03.2021
1912.	50:10:0020202:129	43/2/07-14/2021 ЛА	25.03.2021
1913.	50:10:0020202:130	40/2/07-14/2021 ЛА	25.03.2021
1914.	50:10:0020202:169	38/2/07-14/2021 ЛА	25.03.2021
1915.	50:10:0020202:189	45/2/07-14/2021 ЛА	25.03.2021
1916.	50:10:0020202:199	63/2/07-14/2021 ЛА	08.04.2021
1917.	50:10:0020202:200	5796/2/07-14/2022/ЛА	10.10.2022
1918.	50:10:0020202:213	41/2/07-14/2021 ЛА	25.03.2021
1919.	50:10:0020202:214	77/2/07-14/2021 ЛА	09.04.2021
1920.	50:10:0020202:218	42/2/07-14/2021 ЛА	25.03.2021
1921.	50:10:0020202:221	50/2/07-14/2021 ЛА	25.03.2021
1922.	50:10:0020202:231	71979/2/07-14/2023/ЛА	30.11.2023
1923.	50:10:0020202:237	03-2021/21-07 ОТЛР	29.03.2021
1924.	50:10:0020202:35	32/2/07-14/2021 ЛА	22.03.2021
1925.	50:10:0020202:506	39/2/07-14/2021 ЛА	25.03.2021
1926.	50:10:0020202:54	51/2/07-14/2021 ЛА	25.03.2021
1927.	50:10:0020202:557	49/2/07-14/2021 ЛА	25.03.2021
1928.	50:10:0020202:561	62/2/07-14/2021 ЛА	08.04.2021
1929.	50:10:0020202:562	7340/2/07-14/2022/ЛА	24.10.2022
1930.	50:10:0020202:57	48/2/07-14/2021 ЛА	25.03.2021
1931.	50:10:0020202:575	66/2/07-14/2021 ЛА	08.04.2021
1932.	50:10:0020202:605	65/2/07-14/2021 ЛА	08.04.2021
1933.	50:10:0020202:613	7137/2/07-14/2022/ЛА	13.10.2022
1934.	50:10:0020202:633	5806/2/07-14/2022/ЛА	10.10.2022
1935.	50:10:0020202:634	5817/2/07-14/2022/ЛА	10.10.2022
1936.	50:10:0020202:87	64/2/07-14/2021 ЛА	08.04.2021
1937.	50:10:0020202:95	47/2/07-14/2021 ЛА	25.03.2021
1938.	50:10:0020203:1108	24274/2/08-08/2023/ЛА	12.01.2023
1939.	50:10:0020203:126	18/2/07-14/2021 ЛА	19.03.2021
1940.	50:10:0020203:140	19/2/07-14/2021 ЛА	19.03.2021
1941.	50:10:0020203:150	161/2/08-08/2020/ЛА	17.09.2020
1942.	50:10:0020203:151	32/2/08-08/2021/ЛА	08.04.2021
1943.	50:10:0020203:172	03-2021/20-07 ОТЛР	29.03.2021
1944.	50:10:0020203:175	32/2/08-08/2021/ЛА	08.04.2021
1945.	50:10:0020203:179	32/2/08-08/2021/ЛА	08.04.2021
1946.	50:10:0020203:199	3/2/08-08/2019	05.06.2019
1947.	50:10:0020203:2	100/2/08-08/2022/ЛА	05.07.2022
1948.	50:10:0020203:244	40/2/07-14/2020 ГУ	10.11.2020
1949.	50:10:0020203:248	14/2/07-14/2020 ГУ	30.07.2020
1950.	50:10:0020203:249	15/2/07-14/2020 ГУ	30.07.2020
1951.	50:10:0020203:250	16/2/07-14/2020 ГУ	30.07.2020
1952.	50:10:0020203:3	03-2021/24-ОТЛР	08.04.2021
1953.	50:10:0020203:4	25/2/07-14/2021 ЛА	19.03.2021
1954.	50:10:0020203:410	16/2/07-14/2021 ЛА	19.03.2021
1955.	50:10:0020203:43	5832/2/07-14/2022/ЛА	10.10.2022

Поз №	Кадастровые номера земельных участков	Реквизиты акта	
		Номер документа	Дата документа
1956.	50:10:0020203:447	17/2/07-14/2018 ЛА	28.12.2018
1957.	50:10:0020203:448	4283/2/07-14/2021/ЛА	28.10.2021
1958.	50:10:0020203:449	32/2/08-08/2021/ЛА	08.04.2021
1959.	50:10:0020203:449	15/2/07-14/2021 ЛА	19.03.2021
1960.	50:10:0020203:477	78/2/07-14/2021 ЛА	09.04.2021
1961.	50:10:0020203:478	39/2/07-14/2019 ГУ	31.10.2019
1962.	50:10:0020203:479	43/2/07-14/2019 ГУ	03.12.2019
1963.	50:10:0020203:481	79/2/07-14/2021 ЛА	09.04.2021
1964.	50:10:0020203:481	79/2/07-14/2021 ЛА	09.04.2021
1965.	50:10:0020203:482	42875/2/07-14/2023/ЛА	26.05.2023
1966.	50:10:0020203:484	41/2/07-14/2019 ГУ	11.11.2019
1967.	50:10:0020203:486	411/2/08-08/2021/ГУ	14.12.2021
1968.	50:10:0020203:49	100/2/08-08/2022/ЛА	05.07.2022
1969.	50:10:0020203:50	7786/2/07-14/2022/ЛА	14.10.2022
1970.	50:10:0020203:51	8/2/07-14/2018 ЛА	03.12.2018
1971.	50:10:0020203:57	7/2/07-14/2018	15.11.2018
1972.	50:10:0020203:573	9/2/07-14/2018 ЛА	13.12.2018
1973.	50:10:0020203:574	11/2/0714/2018 ЛА	28.12.2018
1974.	50:10:0020203:575	11/2/0714/2018 ЛА	28.12.2018
1975.	50:10:0020203:576	11/2/0714/2018 ЛА	28.12.2018
1976.	50:10:0020203:58	192/2/08-08/2018	26.12.2018
1977.	50:10:0020203:59	8/2/07-14/2019ЛА	18.03.2019
1978.	50:10:0020203:60	6/2/07-14/2018 ЛА	15.11.2018
1979.	50:10:0020203:61	12/2/07-14/2020 ГУ	30.07.2020
1980.	50:10:0020203:68	34/2/07-14/2020 ЛА	04.09.2020
1981.	50:10:0020203:703	60767/2/07-14/2023/ЛА	05.10.2023
1982.	50:10:0020203:704	61129/2/07-14/2023/ЛА	09.10.2023
1983.	50:10:0020203:705	60773/2/07-14/2023/ЛА	05.10.2023
1984.	50:10:0020203:707	60771/2/07-14/2023/ЛА	05.10.2023
1985.	50:10:0020203:708	60770/2/07-14/2023/ЛА	05.10.2023
1986.	50:10:0020203:709	60776/2/07-14/2023/ЛА	05.10.2023
1987.	50:10:0020203:710	60777/2/07-14/2023/ЛА	05.10.2023
1988.	50:10:0020203:711	60778/2/07-14/2023/ЛА	05.10.2023
1989.	50:10:0020203:712	60779/2/07-14/2023/ЛА	05.10.2023
1990.	50:10:0020203:713	61121/2/07-14/2023/ЛА	09.10.2023
1991.	50:10:0020203:87	17/2/07-14/2021 ЛА	19.03.2021
1992.	50:10:0020205:10	33/2/07-14/2021 ЛА	22.03.2021
1993.	50:10:0020205:101	150/2/08-08/2020/ЛА	20.08.2020
1994.	50:10:0020205:102	150/2/08-08/2020/ЛА	20.08.2020
1995.	50:10:0020205:103	150/2/08-08/2020/ЛА	20.08.2020
1996.	50:10:0020205:108	30/2/08-08/2021/ЛА	08.04.2021
1997.	50:10:0020205:108	60/07-14/2021 ЛА	29.03.2021
1998.	50:10:0020205:109	30/2/08-08/2021/ЛА	08.04.2021
1999.	50:10:0020205:11	195/2/08-08/2018	26.12.2018
2000.	50:10:0020205:110	30/2/08-08/2021/ЛА	08.04.2021
2001.	50:10:0020205:111	30/2/08-08/2021/ЛА	08.04.2021
2002.	50:10:0020205:120	149/2/08-08/2020/ЛА	20.08.2020
2003.	50:10:0020205:121	149/2/08-08/2020/ЛА	20.08.2020
2004.	50:10:0020205:124	150/2/08-08/2020/ЛА	20.08.2020
2005.	50:10:0020205:127	149/2/08-08/2020/ЛА	20.08.2020
2006.	50:10:0020205:130	30/2/08-08/2021/ЛА	08.04.2021
2007.	50:10:0020205:1317	5667/2/08-08/2022/ЛА	05.10.2022
2008.	50:10:0020205:1319	8535/2/08-08/2022/ЛА	17.10.2022

Поз №	Кадастровые номера земельных участков	Реквизиты акта	
		Номер документа	Дата документа
2009.	50:10:0020205:1322	5662/2/08-08/2022/ЛА	05.10.2022
2010.	50:10:0020205:1323	8523/2/08-08/2022/ЛА	17.10.2022
2011.	50:10:0020205:1324	5661/2/08-08/2022/ЛА	05.10.2022
2012.	50:10:0020205:133	30/2/08-08/2021/ЛА	08.04.2021
2013.	50:10:0020205:137	102/2/08-08/2020/ГУ	01.07.2020
2014.	50:10:0020205:138	149/2/08-08/2020/ЛА	20.08.2020
2015.	50:10:0020205:1387	148/2/08-08/2020/ЛА	20.08.2020
2016.	50:10:0020205:139	149/2/08-08/2020/ЛА	20.08.2020
2017.	50:10:0020205:1393	24313/2/08-08/2023/ЛА	12.01.2023
2018.	50:10:0020205:1394	18129/2/08-08/2022/ЛА	29.11.2022
2019.	50:10:0020205:1395	18132/2/08-08/2022/ЛА	29.11.2022
2020.	50:10:0020205:1396	100/2/08-08/2022/ЛА	05.07.2022
2021.	50:10:0020205:1397	24318/2/08-08/2023/ЛА	12.01.2023
2022.	50:10:0020205:1398	24326/2/08-08/2023/ЛА	12.01.2023
2023.	50:10:0020205:1399	18794/2/08-08/2022/ЛА	30.11.2022
2024.	50:10:0020205:14	16671/2/08-08/2022/ЛА	23.11.2022
2025.	50:10:0020205:140	97/2/08-08/2020/ГУ	23.06.2020
2026.	50:10:0020205:141	149/2/08-08/2020/ЛА	20.08.2020
2027.	50:10:0020205:142	149/2/08-08/2020/ЛА	20.08.2020
2028.	50:10:0020205:1420	61244/2/08-08/2023/ЛА	09.10.2023
2029.	50:10:0020205:1428	5657/2/08-08/2022/ЛА	05.10.2022
2030.	50:10:0020205:144	150/2/08-08/2020/ЛА	20.08.2020
2031.	50:10:0020205:151	30/2/08-08/2021/ЛА	08.04.2021
2032.	50:10:0020205:17	34/2/08-08/2019/ГУ	19.08.2019
2033.	50:10:0020205:17	15/2/07-14/2019 ГУ	07.06.2019
2034.	50:10:0020205:176	150/2/08-08/2020/ЛА	20.08.2020
2035.	50:10:0020205:177	148/2/08-08/2020/ЛА	20.08.2020
2036.	50:10:0020205:1770	77012/2/08-08/2024/ЛА	25.01.2024
2037.	50:10:0020205:1771	77010/2/08-08/2024/ЛА	23.01.2024
2038.	50:10:0020205:204	3931/2/08-08/2021/ЛА	30.09.2021
2039.	50:10:0020205:210	148/2/08-08/2020/ЛА	20.08.2020
2040.	50:10:0020205:211	148/2/08-08/2020/ЛА	20.08.2020
2041.	50:10:0020205:7	19/2/07-14/2019 ЛА	07.06.2019
2042.	50:10:0020205:77	08-2020/146-ОТЛР	20.08.2020
2043.	50:10:0020205:78	149/2/08-08/2020/ЛА	20.08.2020
2044.	50:10:0020205:9	30/2/08-08/2021/ЛА	08.04.2021
2045.	50:10:0020205:9	59/07-14/2021 ЛА	29.03.2021
2046.	50:10:0020205:90	08-2020/146-ОТЛР	20.08.2020
2047.	50:10:0020205:91	08-2020/146-ОТЛР	20.08.2020
2048.	50:10:0020205:92	150/2/08-08/2020/ЛА	20.08.2020
2049.	50:10:0020205:93	149/2/08-08/2020/ЛА	20.08.2020
2050.	50:10:0020205:94	150/2/08-08/2020/ЛА	20.08.2020
2051.	50:10:0020205:98	149/2/08-08/2020/ЛА	20.08.2020
2052.	50:10:0020205:99	150/2/08-08/2020/ЛА	20.08.2020
2053.	50:10:0020301:102	20/2/07-14/2021 ЛА	19.03.2021
2054.	50:10:0020301:103	34889/2/07-14/2023/ЛА	21.03.2023
2055.	50:10:0020301:126	34893/2/07-14/2023/ЛА	21.03.2023
2056.	50:10:0020301:165	33/2/08-08/2021/ЛА	08.04.2021
2057.	50:10:0020301:166	33/2/08-08/2021/ЛА	08.04.2021
2058.	50:10:0020301:167	33/2/08-08/2021/ЛА	08.04.2021
2059.	50:10:0020301:169	24/2/07-14/2021 ЛА	19.03.2021
2060.	50:10:0020301:193	22/2/07-14/2021 ЛА	19.03.2021
2061.	50:10:0020301:38	34/2/07-14/2021 ЛА	22.03.2021

Поз №	Кадастровые номера земельных участков	Реквизиты акта	
		Номер документа	Дата документа
2062.	50:10:0020301:50	23/2/07-14/2021 ЛА	19.03.2021
2063.	50:10:0020301:52	21/2/07-14/2021 ЛА	19.03.2021
2064.	50:10:0020301:58	58/07-14/2021 ЛА	29.03.2021
2065.	50:10:0020301:79	27/2/07-14/2021 ЛА	22.03.2021
2066.	50:10:0020305:21	5842/2/07-14/2022/ЛА	10.10.2022
2067.	50:10:0020305:23	5854/2/07-14/2022/ЛА	10.10.2022
2068.	50:10:0020305:3	9/2/07-14/2019 ГУ	23.04.2019
2069.	50:10:0020305:31	3/2/07-14/2020 ГУ	30.03.2020
2070.	50:10:0020305:321	02-2022/09-07 отлр	01.02.2022
2071.	50:10:0020305:43	35/2/07-14/2021 ЛА	22.03.2021
2072.	50:10:0020305:52	5862/2/07-14/2022/ЛА	10.10.2022
2073.	50:10:0020305:55	5870/2/07-14/2022/ЛА	10.10.2022
2074.	50:10:0020307:9	5876/2/07-14/2022/ЛА	10.10.2022
2075.	50:10:0020401:302	03-2021/24-ОТЛР	08.04.2021
2076.	50:10:0020401:302	03-2021/24-ОТЛР	08.04.2021
2077.	50:10:0020401:322	405/2/08-08/2021/ЛА	14.12.2021
2078.	50:10:0020402:100	16692/2/08-08/2022/ЛА	23.11.2022
2079.	50:10:0020402:1049	12/2/07-14/2021 ЛА	17.03.2021
2080.	50:10:0020402:1060	57/07-14/2021 ЛА	29.03.2021
2081.	50:10:0020402:17	16719/2/08-08/2022/ЛА	23.11.2022
2082.	50:10:0020402:18	16729/2/08-08/2022/ЛА	23.11.2022
2083.	50:10:0020402:19	11864/2/08-08/2022/ЛА	31.10.2022
2084.	50:10:0020402:1912	700/2/07-14/2021/ЛА	04.03.2021
2085.	50:10:0020402:1959	16735/2/08-08/2022/ЛА	23.11.2022
2086.	50:10:0020402:2131	24/2/07-14/2019 РП	12.08.2019
2087.	50:10:0020402:2132	23/2/07-14/2019 РП	12.08.2019
2088.	50:10:0020402:2133	47378/2/07-14/2023/ЛА	07.07.2023
2089.	50:10:0020402:2206	03-2021/24-ОТЛР	08.04.2021
2090.	50:10:0020402:2207	33/2/08-08/2021/ЛА	08.04.2021
2091.	50:10:0020402:2208	16764/2/08-08/2022/ЛА	24.11.2022
2092.	50:10:0020402:2209	16766/2/08-08/2022/ЛА	24.11.2022
2093.	50:10:0020402:2280	33/2/08-08/2021/ЛА	08.04.2021
2094.	50:10:0020402:2281	5/2/07-14/2020 ГКН	18.03.2020
2095.	50:10:0020402:2283	4/2/07-14/2020 ГКН	18.03.2020
2096.	50:10:0020402:2287	28/2/07-14/2019 ЛА	20.08.2019
2097.	50:10:0020402:2289	29/2/07-14/2019 ЛА	20.08.2019
2098.	50:10:0020402:259	16769/2/08-08/2022/ЛА	24.11.2022
2099.	50:10:0020402:260	106/2/08-08/2020/ЛА	09.07.2020
2100.	50:10:0020402:28	16791/2/08-08/2022/ЛА	24.11.2022
2101.	50:10:0020402:295	405/2/08-08/2021/ЛА	14.12.2021
2102.	50:10:0020402:28	16791/2/08-08/2022/ЛА	24.11.2022
2103.	50:10:0020402:295	405/2/08-08/2021/ЛА	14.12.2021
2104.	50:10:0020402:505	2/2/07-14/2021 ЛА	17.03.2021
2105.	50:10:0020402:506	3/2/07-14/2021 ЛА	17.03.2021
2106.	50:10:0020402:506	3/2/07-14/2021 ЛА	17.03.2021
2107.	50:10:0020402:515	13/2/07-14/2021 ЛА	17.03.2021
2108.	50:10:0020402:521	27552/2/07-14/2023/ЛА	07.02.2023
2109.	50:10:0020402:7	77388/2/07-14/2024/ЛА	02.02.2024
2110.	50:10:0020402:9	405/2/08-08/2021/ЛА	14.12.2021
2111.	50:10:0020402:939	3/2/07-14/2018	17.09.2018
2112.	50:10:0020402:941	26/2/07-14/2019 ЛА	20.08.2019
2113.	50:10:0020402:945	120/2/08-08/2019/ЛА	29.08.2019
2114.	50:10:0020402:945	34/2/07-14/2019 ЛА	26.08.2019

Поз №	Кадастровые номера земельных участков	Реквизиты акта	
		Номер документа	Дата документа
2115.	50:10:0020402:946	405/2/08-08/2021/ЛА	14.12.2021
2116.	50:10:0020402:948	79087/2/08-08/2024/ЛА	18.04.2024
2117.	50:10:0020402:969	39159/2/08-08/2023/ЛА	14.04.2023
2118.	50:10:0020402:970	405/2/08-08/2021/ЛА	14.12.2021
2119.	50:10:0020402:978	03-2021/08-07 ОТЛР	22.03.2021
2120.	50:10:0020402:979	4/2/07-14/2021 ЛА	17.03.2021
2121.	50:10:0020402:981	5/2/07-14/2021 ЛА	17.03.2021
2122.	50:10:0020402:983	6/2/07-14/2021 ЛА	17.03.2021
2123.	50:10:0020402:984	7/2/07-14/2021 ЛА	17.03.2021
2124.	50:10:0020402:985	8/2/07-14/2021 ЛА	17.03.2021
2125.	50:10:0020402:986	9/2/07-14/2021 ЛА	17.03.2021
2126.	50:10:0020402:987	10/2/07-14/2021 ЛА	17.03.2021
2127.	50:10:0020402:994	03-2021/09-07 ОТЛР	22.03.2021
2128.	50:10:0020402:999	11/2/07-14/2021 ЛА	17.03.2021
2129.	50:10:0020403:1	5883/2/07-14/2022/ЛА	10.10.2022
2130.	50:10:0020403:24	108/2/08-08/2020/ЛА	09.07.2020
2131.	50:10:0020403:35	632/2/08-08/2021/ЛА	29.03.2021
2132.	50:10:0020404:79	5887/2/07-14/2022/ЛА	10.10.2022
2133.	50:10:0020405:10	405/2/08-08/2021/ЛА	14.12.2021
2134.	50:10:0020405:107	36357/2/08-08/2023/ЛА	27.03.2023
2135.	50:10:0020405:49	406/2/08-08/2021/ЛА	14.12.2021
2136.	50:10:0020405:59	406/2/08-08/2021/ЛА	14.12.2021
2137.	50:10:0020405:63	406/2/08-08/2021/ЛА	14.12.2021
2138.	50:10:0020405:64	406/2/08-08/2021/ЛА	14.12.2021
2139.	50:10:0020405:7	406/2/08-08/2021/ЛА	14.12.2021
2140.	50:10:0020406:1	33/2/08-08/2021/ЛА	08.04.2021
2141.	50:10:0020406:22	2/2/07-14/2019 ЛА	05.02.2019
2142.	50:10:0020406:79	253/2/08-08/2021/ЛА	03.09.2021
2143.	50:10:0020407:241	33/2/07-14/2019 ЛА	26.08.2019
2144.	50:10:0020407:242	32/2/07-14/2019 ЛА	26.08.2019
2145.	50:10:0020407:247	10/2/07-14/2020 ГУ	09.06.2020
2146.	50:10:0020407:256	65424/2/07-14/2023/ЛА	01.11.2023
2147.	50:10:0020407:257	2432/2/07-14/2021/ЛА	25.06.2021
2148.	50:10:0020407:263	2431/2/07-14/2021/ЛА	25.06.2021
2149.	50:10:0020407:264	36/2/07-14/2019 ГУ	26.08.2019
2150.	50:10:0020407:267	35/2/07-14/2019 ЛА	26.08.2019
2151.	50:10:0020602:126	03-2021/24-ОТЛР	08.04.2021
2152.	50:10:0020602:126	03-2021/24-ОТЛР	08.04.2021
2153.	50:10:0020602:127	29/2/08-08/2021/ЛА	08.04.2021
2154.	50:10:0020602:18	12-2021/424-ОТЛР	21.12.2021
2155.	50:10:0020602:217	03-2021/24-ОТЛР	08.04.2021
2156.	50:10:0020602:228	29/2/08-08/2021/ЛА	08.04.2021
2157.	50:10:0020602:229	29/2/08-08/2021/ЛА	08.04.2021
2158.	50:10:0020602:23	29/2/08-08/2021/ЛА	08.04.2021
2159.	50:10:0020602:231	29/2/08-08/2021/ЛА	08.04.2021
2160.	50:10:0020602:234	29/2/08-08/2021/ЛА	08.04.2021
2161.	50:10:0020602:239	1668/2/08-08/2022/ЛА	12.08.2022
2162.	50:10:0020602:27	29/2/08-08/2021/ЛА	08.04.2021
2163.	50:10:0020602:30	29/2/08-08/2021/ЛА	08.04.2021
2164.	50:10:0020602:32	29/2/08-08/2021/ЛА	08.04.2021
2165.	50:10:0020602:43	29/2/08-08/2021/ЛА	08.04.2021
2166.	50:10:0020602:63	03-2021/24-ОТЛР	08.04.2021
2167.	50:10:0020602:75	29/2/08-08/2021/ЛА	08.04.2021

Поз №	Кадастровые номера земельных участков	Реквизиты акта	
		Номер документа	Дата документа
2168.	50:10:0020604:1	55/07-14/2021 ЛА	29.03.2021
2169.	50:10:0020604:1	31/2/08-08/2021/ЛА	08.04.2021
2170.	50:10:0020604:23	52/2/07-14/2021 ЛА	29.03.2021
2171.	50:10:0020604:24	54/07-14/2021 ЛА	29.03.2021
2172.	50:10:0020604:244	9/2/07-14/2020 ГУ	09.06.2020
2173.	50:10:0020604:245	24418/2/07-14/2022/ЛА	28.12.2022
2174.	50:10:0020604:246	24416/2/07-14/2022/ЛА	28.12.2022
2175.	50:10:0020604:3	53/2/07-14/2021 ЛА	29.03.2021
2176.	50:10:0020604:4	15/2/07-14/2018 ЛА	28.12.2018
2177.	50:10:0020604:5	56/07-14/2021 ЛА	29.03.2021
2178.	50:10:0020604:6374	14/2/07-14/2019 ГУ	07.06.2019
2179.	50:10:0020803:1260	7/2/04-09/2019/ЛА	19.08.2019
2180.	50:10:0020803:156	46963/2/04-09/2023/ЛА	04.07.2023
2181.	50:10:0020803:43	46953/2/04-09/2023/ЛА	04.07.2023
2182.	50:10:0020803:45	46988/2/04-09/2023/ЛА	04.07.2023
2183.	50:10:0020803:54	33/2/08-08/2019/ГУ	19.08.2019
2184.	50:10:0020901:445	06-2022/09-ОТЛР	20.06.2022
2185.	50:10:0020901:446	06-2022/09-ОТЛР	20.06.2022
2186.	50:10:0020901:512	47657/2/04-09/2023/ЛА	10.07.2023
2187.	50:10:0020903:14	7/2/04-09/2019/ЛА	19.08.2019
2188.	50:10:0020903:14	35/2/08-08/2019/ГУ	19.08.2019
2189.	50:10:0020903:15	195/2/08-08/2019/ЛА	09.10.2019
2190.	50:10:0020903:4	46555/2/04-09/2023/ЛА	29.06.2023
2191.	50:10:0020903:83	7/2/04-09/2019/ЛА	19.08.2019
2192.	50:10:0020904:14	9/2/04-09/2019/ЛА	19.08.2019
2193.	50:10:0020904:15	9/2/04-09/2019/ЛА	19.08.2019
2194.	50:10:0020904:22	47074/2/04-09/2023/ЛА	05.07.2023
2195.	50:10:0020904:23	47049/2/04-09/2023/ЛА	04.07.2023
2196.	50:10:0020904:24	47078/2/04-09/2023/ЛА	05.07.2023
2197.	50:10:0020904:27	47042/2/04-09/2023/ЛА	04.07.2023
2198.	50:10:0020904:28	47035/2/04-09/2023/ЛА	04.07.2023
2199.	50:10:0020904:32	7/2/04-09/2019/ЛА	19.08.2019
2200.	50:10:0020904:54	03-2021/10-ОТЛР	03.03.2021
2201.	50:10:0020904:57	04-2021/15-ОТЛР	13.04.2021
2202.	50:10:0020904:8	9/2/04-09/2019/ЛА	19.08.2019
2203.	50:10:0020904:8	9/2/04-09/2019/ЛА	19.08.2019
2204.	50:10:0021002:111	98/2/08-20/2022/ЛА	04.07.2022
2205.	50:10:0021002:112	98/2/08-20/2022/ЛА	04.07.2022
2206.	50:10:0021002:129	98/2/08-20/2022/ЛА	04.07.2022
2207.	50:10:0021002:137	35/2/08-08/2021/ЛА	08.04.2021
2208.	50:10:0021002:139	35/2/08-08/2021/ЛА	08.04.2021
2209.	50:10:0021002:140	35/2/08-08/2021/ЛА	08.04.2021
2210.	50:10:0021002:141	35/2/08-08/2021/ЛА	08.04.2021
2211.	50:10:0021002:143	35/2/08-08/2021/ЛА	08.04.2021
2212.	50:10:0021002:144	49721/2/08-08/2023/ЛА	24.07.2023
2213.	50:10:0021002:157	49750/2/08-20/2023/ЛА	24.07.2023
2214.	50:10:0021002:159	35/2/08-08/2021/ЛА	08.04.2021
2215.	50:10:0021002:161	35/2/08-08/2021/ЛА	08.04.2021
2216.	50:10:0021002:162	48940/2/08-08/2023/ЛА	18.07.2023
2217.	50:10:0021002:169	35/2/08-08/2021/ЛА	08.04.2021
2218.	50:10:0021002:170	35/2/08-08/2021/ЛА	08.04.2021
2219.	50:10:0021002:171	35/2/08-08/2021/ЛА	08.04.2021
2220.	50:10:0021002:180	35/2/08-08/2021/ЛА	08.04.2021

Поз №	Кадастровые номера земельных участков	Реквизиты акта	
		Номер документа	Дата документа
2221.	50:10:0021002:190	98/2/08-20/2022/ЛЛ	04.07.2022
2222.	50:10:0021002:191	98/2/08-20/2022/ЛЛ	04.07.2022
2223.	50:10:0021002:193	48934/2/08-20/2023/ЛЛ	18.07.2023
2224.	50:10:0021002:195	98/2/08-20/2022/ЛЛ	04.07.2022
2225.	50:10:0021002:196	98/2/08-20/2022/ЛЛ	04.07.2022
2226.	50:10:0021002:197	98/2/08-20/2022/ЛЛ	04.07.2022
2227.	50:10:0021002:199	03-2021/24-ОТЛР	08.04.2021
2228.	50:10:0021002:204	48940/2/08-08/2023/ЛЛ	18.07.2023
2229.	50:10:0021002:204	48934/2/08-20/2023/ЛЛ	18.07.2023
2230.	50:10:0021002:208	98/2/08-20/2022/ЛЛ	04.07.2022
2231.	50:10:0021002:209	98/2/08-20/2022/ЛЛ	04.07.2022
2232.	50:10:0021002:21	165/2/08-08/2018	26.12.2018
2233.	50:10:0021002:23	195/2/08-08/2019/ЛЛ	09.10.2019
2234.	50:10:0021002:39	98/2/08-20/2022/ЛЛ	04.07.2022
2235.	50:10:0021002:40	35/2/08-08/2021/ЛЛ	08.04.2021
2236.	50:10:0021002:407	23/2/08-08/2021/ЛЛ	01.04.2021
2237.	50:10:0021002:43	35/2/08-08/2021/ЛЛ	08.04.2021
2238.	50:10:0021002:45	35/2/08-08/2021/ЛЛ	08.04.2021
2239.	50:10:0021002:46	35/2/08-08/2021/ЛЛ	08.04.2021
2240.	50:10:0021002:51	35/2/08-08/2021/ЛЛ	08.04.2021
2241.	50:10:0021002:516	48940/2/08-08/2023/ЛЛ	18.07.2023
2242.	50:10:0021002:535	98/2/08-20/2022/ЛЛ	04.07.2022
2243.	50:10:0021002:535	33/2/08-08/2021/ЛЛ	08.04.2021
2244.	50:10:0021002:536	33/2/08-08/2021/ЛЛ	08.04.2021
2245.	50:10:0021002:538	03-2021/24-ОТЛР	08.04.2021
2246.	50:10:0021002:56	35/2/08-08/2021/ЛЛ	08.04.2021
2247.	50:10:0021002:588	48934/2/08-20/2023/ЛЛ	18.07.2023
2248.	50:10:0021002:589	49750/2/08-20/2023/ЛЛ	24.07.2023
2249.	50:10:0021002:60	35/2/08-08/2021/ЛЛ	08.04.2021
2250.	50:10:0021002:61	35/2/08-08/2021/ЛЛ	08.04.2021
2251.	50:10:0021002:83	35/2/08-08/2021/ЛЛ	08.04.2021
2252.	50:10:0021002:84	35/2/08-08/2021/ЛЛ	08.04.2021
2253.	50:10:0021002:85	35/2/08-08/2021/ЛЛ	08.04.2021
2254.	50:10:0021002:86	05-2022/75-ОТЛР	05.05.2022
2255.	50:10:0021002:90	49721/2/08-08/2023/ЛЛ	24.07.2023
2256.	50:10:0021002:96	98/2/08-20/2022/ЛЛ	04.07.2022
2257.	50:10:0021002:97	98/2/08-20/2022/ЛЛ	04.07.2022
2258.	50:10:0030101:1004	46552/2/04-09/2023/ЛЛ	29.06.2023
2259.	50:10:0030101:15	46551/2/04-09/2023/ЛЛ	29.06.2023
2260.	50:10:0030101:48	08-2020/32-ОТЛР	19.08.2020
2261.	50:10:0030101:67	1/2/04-09/2022/ЛЛ	17.06.2022
2262.	50:10:0030101:67	1/2/04-09/2022/ЛЛ	17.06.2022
2263.	50:10:0030101:69	05-2020/015-ОТЛР	13.05.2020
2264.	50:10:0030102:302	8/2/04-09/2019/ЛЛ	19.08.2019
2265.	50:10:0030102:303	8/2/04-09/2019/ЛЛ	19.08.2019
2266.	50:10:0030102:304	8/2/04-09/2019/ЛЛ	19.08.2019
2267.	50:10:0030102:307	8/2/04-09/2019/ЛЛ	19.08.2019
2268.	50:10:0030102:456	12-2020/41-ОТЛР	08.12.2020
2269.	50:10:0030102:58	3/2/04-09/2018/ЛЛ	28.12.2018
2270.	50:10:0030102:59	1/2/04-09/2022/ЛЛ	17.06.2022
2271.	50:10:0030102:61	1/2/04-09/2022/ЛЛ	17.06.2022
2272.	50:10:0030103:2	47086/2/04-09/2023/ЛЛ	05.07.2023
2273.	50:10:0040201:268	32/2/08-08/2020/ЛЛ	04.03.2020

Поз №	Кадастровые номера земельных участков	Реквизиты акта	
		Номер документа	Дата документа
2274.	50:10:0040201:90	49721/2/08-08/2023/ЛА	24.07.2023
2275.	50:10:0040201:90	49721/2/08-08/2023/ЛА	24.07.2023
2276.	50:10:0040202:14	49721/2/08-08/2023/ЛА	24.07.2023
2277.	50:10:0040302:13	36/2/08-08/2021/ЛА	08.04.2021
2278.	50:10:0040302:55	148/2/08-08/2021/ЛА	22.01.2021
2279.	50:10:0040302:56	147/2/08-08/2021/ЛА	22.01.2021
2280.	50:10:0040302:57	149/2/08-08/2021/ЛА	22.01.2021
2281.	50:10:0040302:58	181/2/08-08/2018	26.12.2018
2282.	50:10:0040302:60	177/2/08-08/2018	26.12.2018
2283.	50:10:0040302:61	205/2/08-08/2019/ЛА	29.10.2019
2284.	50:10:0040303:11	241/2/08-08/2019/ЛА	09.12.2019
2285.	50:10:0040303:3	31/2/08-08/2021/ЛА	08.04.2021
2286.	50:10:0040303:306	200/2/08-08/2018	26.12.2018
2287.	50:10:0040303:308	199/2/08-08/2018	26.12.2018
2288.	50:10:0040303:309	204/2/08-08/2018	26.12.2018
2289.	50:10:0040303:310	130/2/08-08/2018	26.12.2018
2290.	50:10:0040303:312	136/2/08-08/2018	26.12.2018
2291.	50:10:0040303:317	123/2/08-08/2018	26.12.2018
2292.	50:10:0040303:318	134/2/08-08/2018	26.12.2018
2293.	50:10:0040303:322	120/2/08-08/2018	26.12.2018
2294.	50:10:0040303:332	118/2/08-08/2018	26.12.2018
2295.	50:10:0040303:333	192/2/08-08/2019/ЛА	08.10.2019
2296.	50:10:0050102:58	49750/2/08-20/2023/ЛА	24.07.2023
2297.	50:10:0050106:53	376/2/08-20/2021/ЛА	23.11.2021
2298.	50:10:0050106:54	376/2/08-20/2021/ЛА	23.11.2021
2299.	50:10:0050106:88	01/2/08-20/2022/ГУ	12.01.2022
2300.	50:10:0050106:89	376/2/08-20/2021/ЛА	23.11.2021
2301.	50:10:0050106:92	376/2/08-20/2021/ЛА	23.11.2021
2302.	50:10:0050107:59	49877/2/08-20/2023/ЛА	25.07.2023
2303.	50:10:0050107:62	49750/2/08-20/2023/ЛА	24.07.2023
2304.	50:10:0050116:42	34/2/08-20/2021/ЛА	08.04.2021
2305.	50:10:0050116:61	49420/2/08-20/2023/ЛА	21.07.2023
2306.	50:10:0050138:109	83/2/08-08/2020/СВС	01.06.2020
2307.	50:10:0050138:533	09-2022/175-ОТЛР	26.09.2022
2308.	50:10:0050206:1	49509/2/08-08/2023/ЛА	24.07.2023
2309.	50:10:0050223:10	34/2/08-20/2021/ЛА	08.04.2021
2310.	50:10:0050223:12	03-2021/21-ОТЛР	08.04.2021
2311.	50:10:0050223:6	34/2/08-20/2021/ЛА	08.04.2021
2312.	50:10:0060103:1149	03-2021/05-ОТЛР	03.03.2021
2313.	50:10:0060103:1150	07-2021/178-ОТЛР	26.07.2021
2314.	50:10:0060103:62	49750/2/08-20/2023/ЛА	24.07.2023
2315.	50:10:0060109:123	04-2021/25-ОТЛР	01.04.2021
2316.	50:10:0060109:445	49750/2/08-20/2023/ЛА	24.07.2023
2317.	50:10:0060109:88	03-2021/05-ОТЛР	03.03.2021
2318.	50:10:0060113:11	03-2021/21-ОТЛР	08.04.2021
2319.	50:10:0060134:40	49750/2/08-20/2023/ЛА	24.07.2023
2320.	50:10:0060134:558	38783/2/08-08/2023/ЛА	11.04.2023
2321.	50:10:0060134:57	04-2021/38-ОТЛР	12.04.2021
2322.	50:10:0060134:60	12-2021/448-ОТЛР	28.12.2021
2323.	50:10:0060134:61	10-2021/271-ОТЛР	05.10.2021
2324.	50:10:0060134:64	10-2021/271-ОТЛР	05.10.2021
2325.	50:10:0060134:65	08-2022/157-ОТЛР	30.08.2022
2326.	50:10:0060134:72	04-2021/38-ОТЛР	12.04.2021

Поз №	Кадастровые номера земельных участков	Реквизиты акта	
		Номер документа	Дата документа
2327.	50:10:0060137:1	50/2/07-07/2019 ЛА	05.12.2019
2328.	50:10:0060202:302	03-2021/21-ОТЛР	08.04.2021
2329.	50:10:0060203:16	34/2/08-20/2021/ЛА	08.04.2021
2330.	50:10:0060203:17	48934/2/08-20/2023/ЛА	18.07.2023
2331.	50:10:0060203:19	48934/2/08-20/2023/ЛА	18.07.2023
2332.	50:10:0060203:25	34/2/08-20/2021/ЛА	08.04.2021
2333.	50:10:0060203:3	49877/2/08-20/2023/ЛА	25.07.2023
2334.	50:10:0060203:30	49877/2/08-20/2023/ЛА	25.07.2023
2335.	50:10:0060203:5	34/2/08-20/2021/ЛА	08.04.2021
2336.	50:10:0060204:3	31/2/08-08/2020/СВС	04.03.2020
2337.	50:10:0060205:171	36/2/08-08/2021/ЛА	08.04.2021
2338.	50:10:0060205:23	4/2/08-08/2020/ЛА	10.01.2020
2339.	50:10:0060216:28	49721/2/08-08/2023/ЛА	24.07.2023
2340.	50:10:0080101:102	03-2021/24-ОТЛР	08.04.2021
2341.	50:10:0080101:862	3252/2/07-07/2021/ЛА	12.08.2021
2342.	50:10:0080102:8	03-2021/24-ОТЛР	08.04.2021
2343.	50:10:0080102:8	03-2021/24-ОТЛР	08.04.2021
2344.	50:10:0080103:19	04-2021/26-07 ОТЛР	01.04.2021
2345.	50:10:0080103:19	04-2021/26-07 ОТЛР	01.04.2021
2346.	50:10:0080103:26	04-2021/24-07 ОТЛР	01.04.2021
2347.	50:10:0080103:27	04-2021/25-07 ОТЛР	01.04.2021
2348.	50:10:0080106:5	3261/2/07-07/2021/ЛА	13.08.2021
2349.	50:10:0080106:9	3259/2/07-07/2021/ЛА	13.08.2021
2350.	50:10:0080113:14	31/2/08-08/2021/ЛА	08.04.2021
2351.	50:10:0080201:170	100/2/08-08/2022/ЛА	05.07.2022
2352.	50:10:0080201:211	100/2/08-08/2022/ЛА	05.07.2022
2353.	50:10:0080201:216	5644/2/07-02/2022/ЛА	04.10.2022
2354.	50:10:0080201:483	5833/2/07-07/2022/ЛА	10.10.2022
2355.	50:10:0080201:89	29482/2/07-07/2023/ЛА	16.02.2023
2356.	50:10:0080202:11	57/2/07-07/2021 ЛА	22.04.2021
2357.	50:10:0080202:112	10/2/07-07/2019 ЛА	06.06.2019
2358.	50:10:0080202:119	35/2/07-07/2019 ЛА	03.07.2019
2359.	50:10:0080202:12	56/2/07-07/2021 ЛА	22.04.2021
2360.	50:10:0080202:122	34/2/07-07/2019 ЛА	03.07.2019
2361.	50:10:0080202:125	33/2/07-07/2019 ЛА	03.07.2019
2362.	50:10:0080202:13	46/2/07-07/2021 ЛА	31.03.2021
2363.	50:10:0080202:130	31/2/07-07/2019 ЛА	03.07.2019
2364.	50:10:0080202:131	03-2022/22-ОТЛР	02.03.2022
2365.	50:10:0080202:179	16/2/07-07/2019 ЛА	06.06.2019
2366.	50:10:0080202:1809	1222/2/08-08/2022/ЛА	21.04.2022
2367.	50:10:0080202:1810	6/2/08-08/2021/ЛА	04.03.2021
2368.	50:10:0080202:1811	185/2/08-08/2020/ГУ	08.10.2020
2369.	50:10:0080202:1812	185/2/08-08/2020/ГУ	08.10.2020
2370.	50:10:0080202:1813	185/2/08-08/2020/ГУ	08.10.2020
2371.	50:10:0080202:1814	185/2/08-08/2020/ГУ	08.10.2020
2372.	50:10:0080202:1815	6/2/08-08/2021/ЛА	04.03.2021
2373.	50:10:0080202:1816	6/2/08-08/2021/ЛА	04.03.2021
2374.	50:10:0080202:1817	185/2/08-08/2020/ГУ	08.10.2020
2375.	50:10:0080202:1818	185/2/08-08/2020/ГУ	08.10.2020
2376.	50:10:0080202:1819	204/2/08-08/2020/ГУ	25.11.2020
2377.	50:10:0080202:1819	204/2/08-08/2020/ГУ	25.11.2020
2378.	50:10:0080202:1820	186/2/08-08/2020/ГУ	08.10.2020
2379.	50:10:0080202:1821	186/2/08-08/2020/ГУ	08.10.2020

Поз №	Кадастровые номера земельных участков	Реквизиты акта	
		Номер документа	Дата документа
2380.	50:10:0080202:1822	186/2/08-08/2020/ГУ	08.10.2020
2381.	50:10:0080202:1823	186/2/08-08/2020/ГУ	08.10.2020
2382.	50:10:0080202:1824	186/2/08-08/2020/ГУ	08.10.2020
2383.	50:10:0080202:1825	186/2/08-08/2020/ГУ	08.10.2020
2384.	50:10:0080202:1826	186/2/08-08/2020/ГУ	08.10.2020
2385.	50:10:0080202:1827	1219/2/08-08/2022/ЛА	21.04.2022
2386.	50:10:0080202:1880	636/2/08-08/2021/ЛА	29.03.2021
2387.	50:10:0080202:1900	5823/2/07-07/2022/ЛА	10.10.2022
2388.	50:10:0080202:1901	5820/2/07-07/2022/ЛА	10.10.2022
2389.	50:10:0080202:194	26/2/07-07/2019 ЛА	27.06.2019
2390.	50:10:0080202:211	4/2/08-08/2020/ЛА	10.01.2020
2391.	50:10:0080202:212	36/2/08-08/2021/ЛА	08.04.2021
2392.	50:10:0080202:212	36/2/08-08/2021/ЛА	08.04.2021
2393.	50:10:0080202:216	37/2/07-07/2019 ЛА	01.08.2019
2394.	50:10:0080202:26	6124/2/07-07/2022/ЛА	11.10.2022
2395.	50:10:0080202:268	37/2/08-08/2021/ЛА	08.04.2021
2396.	50:10:0080202:268	09-2020/79-07 ОТЛР	03.09.2020
2397.	50:10:0080202:270	36/2/08-08/2021/ЛА	08.04.2021
2398.	50:10:0080202:270	04-2021/30-07 ОТЛР	07.04.2021
2399.	50:10:0080202:275	37/2/08-08/2021/ЛА	08.04.2021
2400.	50:10:0080202:278	37/2/08-08/2021/ЛА	08.04.2021
2401.	50:10:0080202:279	37/2/08-08/2021/ЛА	08.04.2021
2402.	50:10:0080202:283	03-2021/24-ОТЛР	08.04.2021
2403.	50:10:0080202:2857	14/2/07-07/2019 ЛА	06.06.2019
2404.	50:10:0080202:2858	15/2/07-07/2019 ЛА	06.06.2019
2405.	50:10:0080202:2859	30/2/07-07/2019 ЛА	27.06.2019
2406.	50:10:0080202:286	04-2021/28-07 ОТЛР	01.04.2021
2407.	50:10:0080202:287	9/2/07-07/2019 ЛА	06.06.2019
2408.	50:10:0080202:288	43/2/07-07/2021 ЛА	31.03.2021
2409.	50:10:0080202:2909	27/2/07-07/2019 ЛА	27.06.2019
2410.	50:10:0080202:2963	54974/2/07-07/2023/ЛА	24.08.2023
2411.	50:10:0080202:2978	54979/2/07-07/2023/ЛА	24.08.2023
2412.	50:10:0080202:2980	54980/2/07-07/2023/ЛА	24.08.2023
2413.	50:10:0080202:2981	18143/2/07-07/2022/ЛА	29.11.2022
2414.	50:10:0080202:2982	13501/2/07-07/2022/ЛА	11.11.2022
2415.	50:10:0080202:2982	13501/2/07-07/2022/ЛА	11.11.2022
2416.	50:10:0080202:2983	54983/2/07-07/2023/ЛА	24.08.2023
2417.	50:10:0080202:2984	54984/2/07-07/2023/ЛА	24.08.2023
2418.	50:10:0080202:2996	54985/2/07-07/2023/ЛА	24.08.2023
2419.	50:10:0080202:3	45/2/07-07/2021 ЛА	31.03.2021
2420.	50:10:0080202:3001	54988/2/07-07/2023/ЛА	24.08.2023
2421.	50:10:0080202:3010	5804/2/07-07/2022/ЛА	10.10.2022
2422.	50:10:0080202:3015	5801/2/07-07/2022/ЛА	10.10.2022
2423.	50:10:0080202:31	2/2/07-07/2019 ЛА	13.02.2019
2424.	50:10:0080202:315	180/2/08-08/2020/ГУ	02.10.2020
2425.	50:10:0080202:316	03-2021/24-ОТЛР	08.04.2021
2426.	50:10:0080202:319	04-2021/23-07 ОТЛР	01.04.2021
2427.	50:10:0080202:320	11/2/07-07/2018	17.12.2018
2428.	50:10:0080202:322	10/2/07-07/2020 ГУ	30.07.2020
2429.	50:10:0080202:323	298/2/07-07/2020/ЛА	25.12.2020
2430.	50:10:0080202:324	58/2/07-07/2021 ЛА	22.04.2021
2431.	50:10:0080202:3369	47406/2/07-07/2023/ЛА	07.07.2023
2432.	50:10:0080202:3373	979/2/07-07/2021/ЛА	30.03.2021

Поз №	Кадастровые номера земельных участков	Реквизиты акта	
		Номер документа	Дата документа
2433.	50:10:0080202:3374	648/2/07-07/2021/ЛА	01.03.2021
2434.	50:10:0080202:3416	1906/2/07-07/2022/ЛА	22.06.2022
2435.	50:10:0080202:3418	47403/2/07-07/2023/ЛА	07.07.2023
2436.	50:10:0080202:3420	1908/2/07-07/2022/ЛА	22.06.2022
2437.	50:10:0080202:3420	1908/2/07-07/2022/ЛА	22.06.2022
2438.	50:10:0080202:3421	1907/2/07-07/2022/ЛА	22.06.2022
2439.	50:10:0080202:40	47395/2/07-07/2023/ЛА	07.07.2023
2440.	50:10:0080202:47	36/2/08-08/2021/ЛА	08.04.2021
2441.	50:10:0080202:48	36/2/08-08/2021/ЛА	08.04.2021
2442.	50:10:0080202:52	36/2/08-08/2021/ЛА	08.04.2021
2443.	50:10:0080202:63	28/2/07-07/2019 ЛА	27.06.2019
2444.	50:10:0080202:75	11/2/07-07/2019 ЛА	06.06.2019
2445.	50:10:0080202:78	18/2/07-07/2019 ЛА	06.06.2019
2446.	50:10:0080202:79	12/2/07-07/2019 ЛА	06.06.2019
2447.	50:10:0080202:80	17/2/07-07/2019 ЛА	06.06.2019
2448.	50:10:0080202:81	24/2/07-07/2019 ЛА	27.06.2019
2449.	50:10:0080202:82	25/2/07-07/2019 ЛА	27.06.2019
2450.	50:10:0080202:83	13/2/07-07/2019 ЛА	06.06.2019
2451.	50:10:0080202:83	13/2/07-07/2019 ЛА	06.06.2019
2452.	50:10:0080202:84	29/2/07-07/2019 ЛА	06.06.2019
2453.	50:10:0080202:86	23/2/07-07/2019 ЛА	06.06.2019
2454.	50:10:0080202:87	21/2/07-07/2019 ЛА	06.06.2019
2455.	50:10:0080202:88	20/2/07-07/2019 ЛА	06.06.2019
2456.	50:10:0080202:89	19/2/07-07/2019 ЛА	06.06.2019
2457.	50:10:0080202:9	44/2/07-07/2021 ЛА	31.03.2021
2458.	50:10:0080202:90	32/2/07-07/2019 ЛА	03.07.2019
2459.	50:10:0080202:91	31/2/07-07/2019 ЛА	27.06.2019
2460.	50:10:0080202:92	32/2/07-07/2019 ЛА	27.06.2019
2461.	50:10:0080202:93	22/2/07-07/2019 ЛА	06.06.2019
2462.	50:10:0080202:94	33/2/07-07/2019 ЛА	27.06.2019
2463.	50:10:0080202:95	34/2/07-07/2019 ЛА	27.06.2019
2464.	50:10:0080203:106	198/2/08-08/2018	26.12.2018
2465.	50:10:0080203:107	02-2020/5-ОТЛР	18.02.2020
2466.	50:10:0080203:120	53815/2/08-08/2023/ЛА	17.08.2023
2467.	50:10:0080203:132	983/2/07-07/2021/ЛА	31.03.2021
2468.	50:10:0080203:136	20/2/07-07/2020 СВС	12.11.2020
2469.	50:10:0080203:137	42/2/07-07/2021 ЛА	31.03.2021
2470.	50:10:0080203:138	72/2/07-07/2021 ЛА	28.10.2021
2471.	50:10:0080203:139	71/2/07-07/2021 ЛА	28.10.2021
2472.	50:10:0080203:139	36/2/08-08/2021/ЛА	08.04.2021
2473.	50:10:0080203:141	33/2/08-08/2021/ЛА	08.04.2021
2474.	50:10:0080203:146	48/2/07-07/2021 ЛА	31.03.2021
2475.	50:10:0080203:151	49/2/07-07/2021 ЛА	31.03.2021
2476.	50:10:0080203:158	49423/2/08-08/2023/ЛА	21.07.2023
2477.	50:10:0080203:158	8/2/07-07/2019 ГУ	06.06.2019
2478.	50:10:0080203:162	197/2/08-08/2018	26.12.2018
2479.	50:10:0080203:164	4/2/08-08/2021/ЛА	01.03.2021
2480.	50:10:0080203:164	4/2/08-08/2021/ЛА	01.03.2021
2481.	50:10:0080203:171	33/2/08-08/2021/ЛА	08.04.2021
2482.	50:10:0080203:175	53/2/07-07/2019 ЛА	06.12.2019
2483.	50:10:0080203:175	4/2/08-08/2021/ЛА	01.03.2021
2484.	50:10:0080203:178	55/2/07-07/2019 ЛА	11.12.2019
2485.	50:10:0080203:178	4/2/08-08/2021/ЛА	01.03.2021

Поз №	Кадастровые номера земельных участков	Реквизиты акта	
		Номер документа	Дата документа
2486.	50:10:0080203:179	51/2/07-07/2019 ЛА	06.12.2019
2487.	50:10:0080203:179	4/2/08-08/2021/ЛА	01.03.2021
2488.	50:10:0080203:184	4/2/08-08/2021/ЛА	01.03.2021
2489.	50:10:0080203:185	4/2/08-08/2021/ЛА	01.03.2021
2490.	50:10:0080203:185	10-2020/131-07 ОТЛР	13.10.2020
2491.	50:10:0080203:186	4/2/08-08/2021/ЛА	01.03.2021
2492.	50:10:0080203:186	10-2020/132-07 ОТЛР	13.10.2020
2493.	50:10:0080203:187	54/2/07-07/2019 ЛА	06.12.2019
2494.	50:10:0080203:187	4/2/08-08/2021/ЛА	01.03.2021
2495.	50:10:0080203:188	4/2/08-08/2021/ЛА	01.03.2021
2496.	50:10:0080203:189	4/2/08-08/2021/ЛА	01.03.2021
2497.	50:10:0080203:190	4/2/08-08/2021/ЛА	01.03.2021
2498.	50:10:0080203:191	4/2/08-08/2021/ЛА	01.03.2021
2499.	50:10:0080203:192	4/2/08-08/2021/ЛА	01.03.2021
2500.	50:10:0080203:193	4/2/08-08/2021/ЛА	01.03.2021
2501.	50:10:0080203:194	4/2/08-08/2021/ЛА	01.03.2021
2502.	50:10:0080203:196	4/2/08-08/2021/ЛА	01.03.2021
2503.	50:10:0080203:197	4/2/08-08/2021/ЛА	01.03.2021
2504.	50:10:0080203:198	4/2/08-08/2021/ЛА	01.03.2021
2505.	50:10:0080203:199	4/2/08-08/2021/ЛА	01.03.2021
2506.	50:10:0080203:2	5794/2/07-07/2022/ЛА	10.10.2022
2507.	50:10:0080203:200	4/2/08-08/2021/ЛА	01.03.2021
2508.	50:10:0080203:202	4/2/08-08/2021/ЛА	01.03.2021
2509.	50:10:0080203:203	4/2/08-08/2021/ЛА	01.03.2021
2510.	50:10:0080203:204	4/2/08-08/2021/ЛА	01.03.2021
2511.	50:10:0080203:205	4/2/08-08/2021/ЛА	01.03.2021
2512.	50:10:0080203:206	4/2/08-08/2021/ЛА	01.03.2021
2513.	50:10:0080203:207	4/2/08-08/2021/ЛА	01.03.2021
2514.	50:10:0080203:208	4/2/08-08/2021/ЛА	01.03.2021
2515.	50:10:0080203:209	4/2/08-08/2021/ЛА	01.03.2021
2516.	50:10:0080203:211	4/2/08-08/2021/ЛА	01.03.2021
2517.	50:10:0080203:212	4/2/08-08/2021/ЛА	01.03.2021
2518.	50:10:0080203:213	4/2/08-08/2021/ЛА	01.03.2021
2519.	50:10:0080203:215	4/2/08-08/2021/ЛА	01.03.2021
2520.	50:10:0080203:216	4/2/08-08/2021/ЛА	01.03.2021
2521.	50:10:0080203:217	4/2/08-08/2021/ЛА	01.03.2021
2522.	50:10:0080203:240	4/2/08-08/2021/ЛА	01.03.2021
2523.	50:10:0080203:249	4/2/08-08/2021/ЛА	01.03.2021
2524.	50:10:0080203:252	4/2/08-08/2021/ЛА	01.03.2021
2525.	50:10:0080203:253	4/2/08-08/2021/ЛА	01.03.2021
2526.	50:10:0080203:254	4/2/08-08/2021/ЛА	01.03.2021
2527.	50:10:0080203:256	4/2/08-08/2021/ЛА	01.03.2021
2528.	50:10:0080203:257	52/2/07-07/2019 ЛА	06.12.2019
2529.	50:10:0080203:257	4/2/08-08/2021/ЛА	01.03.2021
2530.	50:10:0080203:258	4/2/08-08/2021/ЛА	01.03.2021
2531.	50:10:0080203:258	10-2020/129-07 ОТЛР	13.10.2020
2532.	50:10:0080203:259	4/2/08-08/2021/ЛА	01.03.2021
2533.	50:10:0080203:259	10-2020/130-07 ОТЛР	13.10.2020
2534.	50:10:0080203:260	39/2/07-07/2021 ЛА	30.03.2021
2535.	50:10:0080203:260	4/2/08-08/2021/ЛА	01.03.2021
2536.	50:10:0080203:261	4/2/08-08/2021/ЛА	01.03.2021
2537.	50:10:0080203:3057	27055/2/08-08/2023/ЛА	02.02.2023
2538.	50:10:0080203:3058	27058/2/08-08/2023/ЛА	02.02.2023

Поз №	Кадастровые номера земельных участков	Реквизиты акта	
		Номер документа	Дата документа
2539.	50:10:0080203:3064	5859/2/07-07/2022/Л/А	10.10.2022
2540.	50:10:0080203:39	6/2/08-08/2021/Л/А	04.03.2021
2541.	50:10:0080203:4179	80548/2/07-07/2024/Л/А	10.06.2024
2542.	50:10:0080203:49	40/2/07-07/2021 Л/А	30.03.2021
2543.	50:10:0080203:51	7087/2/07-07/2022/Л/А	13.10.2022
2544.	50:10:0080203:59	41/2/07-07/2021 Л/А	31.03.2021
2545.	50:10:0080203:61	4278/2/07-07/2021/Л/А	28.10.2021
2546.	50:10:0080203:63	25277/2/07-07/2023/Л/А	19.01.2023
2547.	50:10:0080203:65	25276/2/07-07/2023/Л/А	19.01.2023
2548.	50:10:0080203:660	194/2/08-08/2018	26.12.2018
2549.	50:10:0080205:15	45/2/07-07/2019 Л/А	07.10.2019
2550.	50:10:0080205:22	03-2021/24-ОТЛР	08.04.2021
2551.	50:10:0080205:25	37/2/08-08/2021/Л/А	08.04.2021
2552.	50:10:0080205:3	03-2021/24-ОТЛР	08.04.2021
2553.	50:10:0080205:32	29486/2/07-07/2023/Л/А	16.02.2023
2554.	50:10:0080205:49	37/2/08-08/2021/Л/А	08.04.2021
2555.	50:10:0080205:50	5788/2/07-07/2022/Л/А	10.10.2022
2556.	50:10:0080205:7	03-2021/24-ОТЛР	08.04.2021
2557.	50:10:0080205:8	37/2/08-08/2021/Л/А	08.04.2021
2558.	50:10:0080205:85	5780/2/07-07/2022/Л/А	10.10.2022
2559.	50:10:0080205:9	03-2021/24-ОТЛР	08.04.2021
2560.	50:10:0080206:4	37/2/08-08/2021/Л/А	08.04.2021
2561.	50:10:0080206:47	187/2/08-08/2019/Л/А	01.10.2019
2562.	50:10:0080206:48	18/2/08-08/2019	30.07.2019
2563.	50:10:0080206:49	19/2/08-08/2019	30.07.2019
2564.	50:10:0080206:49	17/2/08-08/2019	30.07.2019
2565.	50:10:0080206:50	158/2/08-08/2020/Л/А	11.09.2020
2566.	50:10:0080206:51	20/2/08-08/2019	30.07.2019
2567.	50:10:0080206:52	21/2/08-08/2019	30.07.2019
2568.	50:10:0080206:53	19/2/08-08/2019	30.07.2019
2569.	50:10:0080207:16	266/2/08-08/2021/Л/А	03.09.2021
2570.	50:10:0080207:16	04-2021/27-07 ОТЛР	01.04.2021
2571.	50:10:0080207:6	37/2/08-08/2021/Л/А	08.04.2021
2572.	50:10:0080207:8	47/2/07-07/2021 Л/А	31.03.2021
2573.	50:10:0080209:1	7115/2/07-07/2022/Л/А	13.10.2022
2574.	50:10:0080209:14	29489/2/07-07/2023/Л/А	16.02.2023
2575.	50:10:0080209:15	29491/2/07-07/2023/Л/А	16.02.2023
2576.	50:10:0080209:17	8/2/07-07/2020 ГУ	05.06.2020
2577.	50:10:0080209:19	7361/2/07-07/2022/Л/А	13.10.2022
2578.	50:10:0080209:20	29493/2/07-07/2023/Л/А	16.02.2023
2579.	50:10:0080209:5	7746/2/07-07/2022/Л/А	14.10.2022
2580.	50:10:0080209:6	7352/2/07-07/2022/Л/А	13.10.2022
2581.	50:10:0080301:17	36/2/08-08/2021/Л/А	08.04.2021
2582.	50:10:0080301:17	31/2/07-07/2021 Л/А	30.03.2021
2583.	50:10:0080301:23	32/2/07-07/2021 Л/А	30.03.2021
2584.	50:10:0080301:25	36/2/08-08/2021/Л/А	08.04.2021
2585.	50:10:0080301:25	38/2/07-07/2021 Л/А	30.03.2021
2586.	50:10:0080301:278	67/2/08-08/2022/Л/А	22.04.2022
2587.	50:10:0080301:29	51/2/07-07/2021 Л/А	07.04.2021
2588.	50:10:0080301:30	29/2/07-07/2021 Л/А	30.03.2021
2589.	50:10:0080301:40	59/2/07-07/2021 Л/А	22.04.2021
2590.	50:10:0080301:42	34/2/07-07/2021 Л/А	30.03.2021
2591.	50:10:0080301:43	30/2/07-07/2021 Л/А	30.03.2021

Поз №	Кадастровые номера земельных участков	Реквизиты акта	
		Номер документа	Дата документа
2592.	50:10:0080301:56	35/2/07-07/2021 ЛА	30.03.2021
2593.	50:10:0080301:59	52/2/07-07/2021 ЛА	07.04.2021
2594.	50:10:0080301:61	36/2/07-07/2021 ЛА	30.03.2021
2595.	50:10:0080301:62	37/2/07-07/2021 ЛА	30.03.2021
2596.	50:10:0080301:65	53/2/07-07/2021 ЛА	07.04.2021
2597.	50:10:0080301:68	03-2021/24-ОТЛР	08.04.2021
2598.	50:10:0080301:70	36/2/08-08/2021/ЛА	08.04.2021
2599.	50:10:0080301:73	36/2/08-08/2021/ЛА	08.04.2021
2600.	50:10:0080301:76	36/2/08-08/2021/ЛА	08.04.2021
2601.	50:10:0080301:76	33/2/07-07/2021 ЛА	30.03.2021
2602.	50:10:0080301:77	5772/2/07-07/2022/ЛА	10.10.2022
2603.	50:10:0080302:158	03-2021/24-ОТЛР	08.04.2021
2604.	50:10:0080302:202	59330/2/08-08/2023/ЛА	26.09.2023
2605.	50:10:0080304:545	12-2021/424-ОТЛР	21.12.2021
2606.	50:10:0080304:546	12-2021/424-ОТЛР	21.12.2021
2607.	50:10:0080304:547	12-2021/424-ОТЛР	21.12.2021
2608.	50:10:0080304:548	12-2021/424-ОТЛР	21.12.2021
2609.	50:11:0020218:265	12/2/07-07/2018 ЛА	27.12.2018
2610.	50:11:0020218:267	12/2/07-07/2018 ЛА	27.12.2018
2611.	50:11:0020218:271	28/2/07-07/2021 ЛА	16.03.2021
2612.	50:11:0020220:1040	7369/2/07-07/2022/ЛА	24.10.2022
2613.	50:11:0020220:267	5765/2/07-07/2022/ЛА	10.10.2022
2614.	50:41:0030102:8	18374/2/08-09/2022/ЛА	29.11.2022
2615.	50:41:0030336:2	10/2/08-09/2019/ЛА	08.10.2019
2616.	50:42:0020204:1	10/2/08-09/2019/ЛА	08.10.2019
2617.	50:42:0040207:15	47094/2/04-09/2023/ЛА	05.07.2023
2618.	50:42:0040208:72	05-2021/19-ОТЛР	12.05.2021
2619.	50:42:0040213:1	1/2/04-09/2021/ЛА	27.04.2021

Приложение 6. Перечень земельных участков, расположенных на территории городского округа Химки Московской области, в отношении которых Рослесхозом подготовлены письма об отсутствии оснований оспаривания законности возникновения прав в отношении данных земельных участков

№	Кадастровый номер земельного участка	Реквизиты письма	
		номер	дата
1.	50:00:0000000:507	АП-02-50/14809	15.06.2022
2.	50:09:0000000:183393	ВС-02-50/18535	22.07.2022
3.	50:09:0000000:191386	ВС-02-50/10339	04.05.2023
4.	50:09:0000000:191387	ВС-02-50/28366	22.11.2023
5.	50:09:0000000:192338	ВС-02-50/8559	11.04.2022
6.	50:09:0000000:194216	ВС-02-50/27778	02.11.2022
7.	50:09:0000000:194379	ВС-02-47/30552	05.12.2022
8.	50:09:0000000:194436	ВС-02-47/31603	15.12.2022
9.	50:09:0000000:194788	ВС-02-50/11129	16.05.2023
10.	50:09:0000000:194869	ВС-02-47/13655	13.06.2023
11.	50:09:0000000:194870	ВС-02-47/13655	13.06.2023
12.	50:09:0000000:194871	ВС-02-47/13655	13.06.2023
13.	50:09:0000000:194872	ВС-02-47/13655	13.06.2023
14.	50:09:0000000:194957	ВС-02-50/27737	15.11.2023
15.	50:09:0000000:195362	АП-02-50/9526	25.04.2023
16.	50:09:0000000:195601	ВС-02-47/14722	23.06.2023
17.	50:09:0000000:328	ВС-02-50/27778	02.11.2022
18.	50:09:0060420:578	ВС-02-50/13551	09.06.2023
19.	50:09:0060430:119	АП-02-47/32804	27.12.2022
20.	50:09:0060510:180	ВС-02-27/22574	01.10.2021
21.	50:09:0060510:182	ВС-02-27/22574	01.10.2021
22.	50:09:0060510:183	ВС-02-27/22574	01.10.2021
23.	50:09:0060510:3000	ВС-02-47/31383	13.12.2022
24.	50:09:0060510:91	ВС-02-27/22574	01.10.2021
25.	50:09:0060510:93	ВС-02-27/22574	01.10.2021
26.	50:09:0060510:94	ВС-02-27/22574	01.10.2021
27.	50:09:0060607:515	ВС-02-47/20320	10.08.2022
28.	50:09:0060607:518	ИС-02-47/15183	07.08.2020
29.	50:09:0060607:520	ИС-02-47/15183	07.08.2020
30.	50:09:0060704:61	ВС-02-50/17325	24.07.2023
31.	50:09:0060712:115	ВС-02-50/10910	07.05.2024
32.	50:09:0060736:1186	ВС-02-47/13655	13.06.2023
33.	50:09:0060736:1188	ВС-02-47/13655	13.06.2023
34.	50:09:0060736:1191	ВС-02-47/13655	13.06.2023
35.	50:09:0060736:1193	ВС-02-47/13655	13.06.2023
36.	50:09:0060736:1194	ВС-02-47/13655	13.06.2023
37.	50:09:0060736:1195	ВС-02-47/13655	13.06.2023
38.	50:09:0060736:1196	ВС-02-47/13655	13.06.2023
39.	50:09:0060736:1198	ВС-02-47/13655	13.06.2023
40.	50:09:0060736:1199	ВС-02-47/13655	13.06.2023
41.	50:09:0060736:1200	ВС-02-47/13655	13.06.2023
42.	50:09:0060736:1201	ВС-02-47/13655	13.06.2023
43.	50:09:0060736:1202	ВС-02-47/13655	13.06.2023
44.	50:09:0060736:1204	ВС-02-47/13655	13.06.2023
45.	50:09:0060736:1205	ВС-02-47/13655	13.06.2023
46.	50:09:0060736:1209	ВС-02-47/13655	13.06.2023
47.	50:09:0060736:1210	ВС-02-47/13655	13.06.2023
48.	50:09:0060736:1211	ВС-02-47/13655	13.06.2023

№	Кадастровый номер земельного участка	Реквизиты письма	
		номер	дата
49.	50:09:0060736:1212	BC-02-47/13655	13.06.2023
50.	50:09:0060736:1213	BC-02-47/13655	13.06.2023
51.	50:09:0060736:1214	BC-02-47/13655	13.06.2023
52.	50:09:0060736:1215	BC-02-47/13655	13.06.2023
53.	50:09:0060736:1216	BC-02-47/13655	13.06.2023
54.	50:09:0060736:1218	BC-02-47/13655	13.06.2023
55.	50:09:0060736:1219	BC-02-47/13655	13.06.2023
56.	50:09:0060736:1220	BC-02-47/13655	13.06.2023
57.	50:09:0060736:1221	BC-02-47/13655	13.06.2023
58.	50:09:0060736:1222	BC-02-47/13655	13.06.2023
59.	50:09:0060736:1223	BC-02-47/13655	13.06.2023
60.	50:09:0060736:1225	BC-02-47/13655	13.06.2023
61.	50:09:0060736:1227	BC-02-47/13655	13.06.2023
62.	50:09:0060736:1229	BC-02-47/13655	13.06.2023
63.	50:09:0060736:1230	BC-02-47/13655	13.06.2023
64.	50:09:0060736:1236	АП-02-47/32804	27.12.2022
65.	50:09:0060736:1237	BC-02-47/30552	05.12.2022
66.	50:09:0060736:1238	АП-02-47/32804	27.12.2022
67.	50:09:0060736:1244	BC-02-47/30552	05.12.2022
68.	50:09:0060736:1264	BC-02-47/13655	13.06.2023
69.	50:09:0060736:1265	BC-02-47/13655	13.06.2023
70.	50:09:0060736:1266	BC-02-47/13655	13.06.2023
71.	50:09:0060736:1267	BC-02-47/13655	13.06.2023
72.	50:09:0060736:1268	BC-02-47/13655	13.06.2023
73.	50:09:0060736:1342	BC-02-47/13655	13.06.2023
74.	50:09:0060736:228	BC-02-47/31603	15.12.2022
75.	50:09:0060736:34	BC-02-27/27746	15.11.2023
76.	50:09:0060804:2410	BC-02-47/11304	17.05.2023
77.	50:09:0060805:114	BC-02-47/31603	15.12.2022
78.	50:09:0060810:1618	BC-02-47/31603	15.12.2022
79.	50:09:0060811:2463	BC-02-47/11735	22.05.2023
80.	50:09:0060811:2487	BC-02-47/11601	19.05.2023
81.	50:09:0060811:2554	BC-02-47/13033	05.06.2023
82.	50:09:0060811:2555	BC-02-47/13033	05.06.2023
83.	50:09:0060811:2557	BC-02-47/13033	05.06.2023
84.	50:09:0060811:2558	BC-02-47/13033	05.06.2023
85.	50:09:0060811:2559	BC-02-47/13033	05.06.2023
86.	50:09:0060811:2560	BC-02-47/13033	05.06.2023
87.	50:09:0060811:2561	BC-02-47/13033	05.06.2023
88.	50:09:0060811:2562	BC-02-47/13033	05.06.2023
89.	50:09:0060811:2564	BC-02-47/13033	05.06.2023
90.	50:09:0060811:2568	BC-02-47/11735	22.05.2023
91.	50:09:0060811:2569	BC-02-47/11735	22.05.2023
92.	50:09:0060811:2570	BC-02-47/11735	22.05.2023
93.	50:09:0060812:157	BC-02-47/31603	15.12.2022
94.	50:09:0060812:24	BC-02-47/31603	15.12.2022
95.	50:09:0060812:4	BC-02-47/12922	27.05.2022
96.	50:09:0060812:409	BC-02-47/31603	15.12.2022
97.	50:09:0060812:410	BC-02-47/31603	15.12.2022
98.	50:09:0060812:411	BC-02-47/31603	15.12.2022
99.	50:09:0070310:532	АП-02-47/24605	28.09.2022
100.	50:09:0070401:3100	BC-02-50/23769	19.09.2022

№	Кадастровый номер земельного участка	Реквизиты письма	
		номер	дата
101.	50:09:0070401:4731	BC-02-50/27778	02.11.2022
102.	50:09:0070410:133	BC-02-50/6944	29.03.2023
103.	50:09:0070410:576	BC-02-50/25522	23.10.2023
104.	50:09:0070416:2591	АП-02-50/4731	03.03.2023
105.	50:09:0070416:2592	АП-02-50/4731	03.03.2023
106.	50:09:0070416:2593	АП-02-50/4731	03.03.2023
107.	50:09:0070416:2594	АП-02-50/4731	03.03.2023
108.	50:09:0070416:2595	АП-02-50/4731	03.03.2023
109.	50:09:0070416:2596	АП-02-50/4731	03.03.2023
110.	50:09:0070416:2597	АП-02-50/4731	03.03.2023
111.	50:09:0070416:823	BC-02-50/8350	09.04.2024
112.	50:09:0070416:824	BC-02-50/8350	09.04.2024
113.	50:09:0070421:97	BC-02-27/12708	17.06.2021
114.	50:09:0070423:3036	BC-02-50/10292	04.05.2023
115.	50:09:0070423:3072	BC-02-50/10339	04.05.2023
116.	50:09:0070423:3073	BC-02-50/10339	04.05.2023
117.	50:09:0070423:3074	BC-02-50/10339	04.05.2023
118.	50:09:0070423:3075	BC-02-50/10339	04.05.2023
119.	50:09:0070423:3077	BC-02-50/10339	04.05.2023
120.	50:09:0070423:3079	BC-02-50/10339	04.05.2023
121.	50:09:0070423:3080	BC-02-50/10339	04.05.2023
122.	50:09:0070423:3082	BC-02-50/10339	04.05.2023
123.	50:09:0070423:3086	BC-02-50/10292	04.05.2023
124.	50:09:0070423:3087	BC-02-50/10339	04.05.2023
125.	50:09:0070423:3088	BC-02-50/10339	04.05.2023
126.	50:09:0070423:3089	BC-02-50/10339	04.05.2023
127.	50:09:0070423:3090	BC-02-50/10339	04.05.2023
128.	50:09:0070423:3094	BC-02-50/10339	04.05.2023
129.	50:09:0070423:3102	BC-02-50/10339	04.05.2023
130.	50:09:0070423:3135	BC-02-50/10339	04.05.2023
131.	50:09:0070423:3136	BC-02-50/10339	04.05.2023
132.	50:09:0070423:3138	АП-02-50/9595	26.04.2023
133.	50:09:0070423:3139	BC-02-50/10339	04.05.2023
134.	50:09:0070423:3140	BC-02-50/10339	04.05.2023
135.	50:09:0070423:3141	BC-02-50/10339	04.05.2023
136.	50:09:0070423:3143	BC-02-50/10339	04.05.2023
137.	50:09:0070423:3146	BC-02-50/10339	04.05.2023
138.	50:09:0070423:3152	BC-02-50/10339	04.05.2023
139.	50:09:0070423:3153	BC-02-50/10339	04.05.2023
140.	50:09:0070423:3158	BC-02-50/10339	04.05.2023
141.	50:09:0070423:3159	BC-02-50/10292	04.05.2023
142.	50:09:0070423:3184	BC-02-50/17079	19.07.2023
143.	50:09:0070423:3204	BC-02-50/17079	19.07.2023
144.	50:09:0070423:3205	BC-02-50/17079	19.07.2023
145.	50:09:0070423:3206	BC-02-50/17079	19.07.2023
146.	50:09:0070423:3585	МК-02-47/7581	31.03.2022
147.	50:09:0070423:3597	МК-02-47/7581	31.03.2022
148.	50:09:0070423:3599	МК-02-47/7581	31.03.2022
149.	50:09:0070423:3606	МК-02-47/7581	31.03.2022
150.	50:09:0070423:3607	МК-02-47/7581	31.03.2022
151.	50:09:0070423:3614	BC-02-50/13549	09.06.2023
152.	50:09:0070423:3615	BC-02-50/17989	31.07.2023

№	Кадастровый номер земельного участка	Реквизиты письма	
		номер	дата
153.	50:09:0070423:3616	BC-02-50/13549	09.06.2023
154.	50:09:0070423:3617	BC-02-50/13549	09.06.2023
155.	50:09:0070423:3622	BC-02-50/11042	15.05.2023
156.	50:09:0070423:3623	BC-02-50/11042	15.05.2023
157.	50:09:0070423:3624	BC-02-50/11042	15.05.2023
158.	50:09:0070423:3625	BC-02-50/11042	15.05.2023
159.	50:09:0070423:3626	BC-02-50/11042	15.05.2023
160.	50:09:0070423:3627	BC-02-50/11042	15.05.2023
161.	50:09:0070423:3628	BC-02-50/11042	15.05.2023
162.	50:09:0070423:3629	BC-02-50/11042	15.05.2023
163.	50:09:0070423:3630	BC-02-50/11042	15.05.2023
164.	50:09:0070423:3631	BC-02-50/11042	15.05.2023
165.	50:09:0070423:3632	BC-02-50/11042	15.05.2023
166.	50:09:0070423:3633	BC-02-50/11042	15.05.2023
167.	50:09:0070423:3634	BC-02-50/11042	15.05.2023
168.	50:09:0070423:3635	BC-02-50/11042	15.05.2023
169.	50:09:0070423:3636	BC-02-50/11042	15.05.2023
170.	50:09:0070423:3637	BC-02-50/11042	15.05.2023
171.	50:09:0070423:3638	BC-02-50/11042	15.05.2023
172.	50:09:0070423:3639	BC-02-50/11042	15.05.2023
173.	50:09:0070423:3640	BC-02-50/11042	15.05.2023
174.	50:09:0070423:3641	BC-02-50/11042	15.05.2023
175.	50:09:0070423:3642	BC-02-50/11042	15.05.2023
176.	50:09:0070423:3643	BC-02-50/11042	15.05.2023
177.	50:09:0070423:3644	BC-02-50/11042	15.05.2023
178.	50:09:0070423:3645	BC-02-50/11042	15.05.2023
179.	50:09:0070423:3646	BC-02-50/11042	15.05.2023
180.	50:09:0070423:3649	BC-02-50/11165	16.05.2023
181.	50:09:0070423:3650	BC-02-50/11165	16.05.2023
182.	50:09:0070423:3651	BC-02-50/11165	16.05.2023
183.	50:09:0070423:3652	BC-02-50/11165	16.05.2023
184.	50:09:0070423:3653	BC-02-50/11165	16.05.2023
185.	50:09:0070423:3654	BC-02-50/11165	16.05.2023
186.	50:09:0070423:3655	BC-02-50/11165	16.05.2023
187.	50:09:0070423:3656	BC-02-50/11165	16.05.2023
188.	50:09:0070423:3657	BC-02-50/10908	12.05.2023
189.	50:09:0070423:3658	BC-02-50/10908	12.05.2023
190.	50:09:0070423:3661	BC-02-50/10908	12.05.2023
191.	50:09:0070423:3662	BC-02-50/10908	12.05.2023
192.	50:09:0070423:3663	BC-02-50/10908	12.05.2023
193.	50:09:0070423:3664	BC-02-50/10908	12.05.2023
194.	50:09:0070423:3674	BC-02-50/10908	12.05.2023
195.	50:09:0070423:3675	BC-02-50/10908	12.05.2023
196.	50:09:0070423:3702	АП-02-50/29614	05.12.2023
197.	50:09:0070423:3759	BC-02-50/11131	16.05.2023
198.	50:09:0070423:3790	BC-02-50/28373	22.11.2023
199.	50:09:0070423:3791	BC-02-50/30315	12.12.2023
200.	50:09:0070423:3793	МК-02-50/14403	21.06.2023
201.	50:09:0070423:3794	МК-02-50/14403	21.06.2023
202.	50:09:0070423:3795	МК-02-50/14403	21.06.2023
203.	50:09:0070423:3796	МК-02-50/14403	21.06.2023
204.	50:09:0070423:3818	АП-02-50/17502	25.07.2023

№	Кадастровый номер земельного участка	Реквизиты письма	
		номер	дата
205.	50:09:0070423:3819	АП-02-50/17502	25.07.2023
206.	50:09:0070423:3820	АП-02-50/17502	25.07.2023
207.	50:09:0070423:3821	АП-02-50/17502	25.07.2023
208.	50:09:0070423:3822	АП-02-50/17502	25.07.2023
209.	50:09:0070423:3823	BC-02-50/8067	05.04.2024
210.	50:09:0070423:3824	BC-02-50/8067	05.04.2024
211.	50:09:0070423:3825	BC-02-50/8067	05.04.2024
212.	50:09:0070423:3826	BC-02-50/8069	05.04.2024
213.	50:09:0070423:3827	BC-02-50/8069	05.04.2024
214.	50:09:0070423:3850	BC-02-50/3321	13.02.2024
215.	50:09:0070423:4085	BC-02-50/6696	21.03.2024
216.	50:09:0070423:4091	BC-02-50/6581	20.03.2024
217.	50:09:0070423:4092	BC-02-50/6581	20.03.2024
218.	50:09:0070423:4093	BC-02-50/6581	20.03.2024
219.	50:09:0070423:4094	BC-02-50/6581	20.03.2024
220.	50:09:0070423:4095	BC-02-50/6694	21.03.2024
221.	50:09:0070423:4096	BC-02-50/6694	21.03.2024
222.	50:09:0070423:4099	BC-02-50/7116	27.03.2024
223.	50:09:0070423:4100	BC-02-50/7116	27.03.2024
224.	50:09:0070423:4101	BC-02-50/7116	27.03.2024
225.	50:09:0070423:4102	BC-02-50/7116	27.03.2024
226.	50:09:0070423:4103	BC-02-50/7116	27.03.2024
227.	50:09:0070423:4105	BC-02-50/7116	27.03.2024
228.	50:09:0070423:4106	BC-02-50/7116	27.03.2024
229.	50:09:0070423:4107	BC-02-50/7275	28.03.2024
230.	50:09:0070423:4108	BC-02-50/7275	28.03.2024
231.	50:09:0070423:4111	BC-02-50/6694	21.03.2024
232.	50:09:0070423:4112	BC-02-50/7114	27.03.2024
233.	50:09:0070423:4113	BC-02-50/7114	27.03.2024
234.	50:09:0070423:4115	BC-02-50/7116	27.03.2024
235.	50:09:0070423:4116	BC-02-50/7116	27.03.2024
236.	50:09:0070423:417	BC-02-50/10595	05.05.2023
237.	50:09:0070423:418	BC-02-50/10595	05.05.2023
238.	50:09:0070423:467	BC-02-50/10595	05.05.2023
239.	50:09:0070423:472	BC-02-50/10595	05.05.2023
240.	50:09:0070423:546	BC-02-50/10595	05.05.2023
241.	50:09:0070423:547	BC-02-50/10595	05.05.2023
242.	50:09:0070423:594	BC-02-50/10595	05.05.2023
243.	50:09:0070423:596	BC-02-50/10595	05.05.2023
244.	50:09:0070423:598	BC-02-50/10595	05.05.2023
245.	50:09:0070423:600	BC-02-50/10595	05.05.2023
246.	50:09:0070423:625	BC-02-50/10595	05.05.2023
247.	50:09:0070423:629	BC-02-50/10595	05.05.2023
248.	50:09:0070423:630	BC-02-50/17785	27.07.2023
249.	50:09:0070423:631	BC-02-50/10595	05.05.2023
250.	50:09:0070423:635	BC-02-50/10292	04.05.2023
251.	50:09:0070423:636	BC-02-50/10595	05.05.2023
252.	50:09:0070423:638	BC-02-50/10595	05.05.2023
253.	50:09:0070423:639	BC-02-50/10595	05.05.2023
254.	50:09:0070423:640	BC-02-50/10595	05.05.2023
255.	50:09:0070423:641	BC-02-50/10595	05.05.2023
256.	50:09:0070423:642	BC-02-50/10595	05.05.2023

№	Кадастровый номер земельного участка	Реквизиты письма	
		номер	дата
257.	50:09:0070423:643	ВС-02-50/10595	05.05.2023
258.	50:09:0070423:644	ВС-02-50/10595	05.05.2023
259.	50:09:0070423:645	ВС-02-50/10595	05.05.2023
260.	50:09:0070423:646	ВС-02-50/10595	05.05.2023
261.	50:09:0070423:648	АП-02-50/9596	26.04.2023
262.	50:09:0070423:650	ВС-02-50/10595	05.05.2023
263.	50:09:0070423:652	ВС-02-50/10595	05.05.2023
264.	50:09:0070423:749	ИС-02-47/6584	02.04.2021
265.	50:09:0070603:2363	ВС-02-50/4978	07.03.2023
266.	50:09:0070603:2684	ИС-02-27/20391	15.10.2020
267.	50:09:0070603:2686	ИС-02-27/20391	15.10.2020
268.	50:09:0070603:4432	ВС-02-50/14257	20.06.2023
269.	50:09:0070603:4433	ВС-02-50/14257	20.06.2023
270.	50:09:0070608:817	АП-02-27/33055	29.12.2022
271.	50:09:0070608:818	АП-02-27/33055	29.12.2022
272.	50:09:0070608:840	АП-02-27/33055	29.12.2022
273.	50:09:0070608:844	АП-02-27/33055	29.12.2022
274.	50:09:0070610:1715	ВС-02-50/9724	23.04.2024
275.	50:09:0070610:1726	ВС-02-50/8389	09.04.2024
276.	50:09:0070610:1758	ВС-02-50/8389	09.04.2024
277.	50:09:0070610:1759	ВС-02-50/8389	09.04.2024
278.	50:09:0070610:1799	ВС-02-50/9724	23.04.2024
279.	50:09:0070610:1855	ВС-02-50/9724	23.04.2024
280.	50:09:0070610:1859	ВС-02-50/9724	23.04.2024
281.	50:09:0070610:1860	ВС-02-50/9724	23.04.2024
282.	50:09:0070610:1861	ВС-02-50/9724	23.04.2024
283.	50:09:0070610:1862	ВС-02-50/9724	23.04.2024
284.	50:09:0070610:1863	ВС-02-50/9724	23.04.2024
285.	50:09:0070610:1866	ВС-02-50/9724	23.04.2024
286.	50:09:0070610:1867	ВС-02-50/9724	23.04.2024
287.	50:09:0070610:1868	ВС-02-50/9724	23.04.2024
288.	50:09:0070610:1870	ВС-02-50/9724	23.04.2024
289.	50:09:0070610:1871	ВС-02-50/9724	23.04.2024
290.	50:09:0070610:1872	ВС-02-50/9724	23.04.2024
291.	50:09:0070610:1873	ВС-02-50/9724	23.04.2024
292.	50:09:0070610:1878	ВС-02-50/9724	23.04.2024
293.	50:09:0070610:1879	ВС-02-50/9724	23.04.2024
294.	50:09:0070610:1887	ВС-02-50/9724	23.04.2024
295.	50:09:0070610:1889	ВС-02-50/9724	23.04.2024
296.	50:09:0070610:1893	ВС-02-50/9724	23.04.2024
297.	50:09:0070610:1915	ВС-02-50/9724	23.04.2024
298.	50:09:0070610:1916	ВС-02-50/9724	23.04.2024
299.	50:09:0070610:1917	ВС-02-50/9724	23.04.2024
300.	50:09:0070610:1918	ВС-02-50/9724	23.04.2024
301.	50:09:0070610:1919	ВС-02-50/9724	23.04.2024
302.	50:09:0070610:1920	ВС-02-50/9724	23.04.2024
303.	50:09:0070610:1921	ВС-02-50/9806	23.04.2024
304.	50:09:0070610:1922	ВС-02-50/9806	23.04.2024
305.	50:09:0070610:1924	ВС-02-50/9806	23.04.2024
306.	50:09:0070610:1925	ВС-02-50/9806	23.04.2024
307.	50:09:0070610:1926	ВС-02-50/9806	23.04.2024
308.	50:09:0070610:1929	ВС-02-50/9806	23.04.2024

№	Кадастровый номер земельного участка	Реквизиты письма	
		номер	дата
309.	50:09:0070610:1930	BC-02-50/9806	23.04.2024
310.	50:09:0070610:1931	BC-02-50/9806	23.04.2024
311.	50:09:0070610:1933	BC-02-50/9806	23.04.2024
312.	50:09:0070610:1934	BC-02-50/9806	23.04.2024
313.	50:09:0070610:1935	BC-02-50/9806	23.04.2024
314.	50:09:0070610:1936	BC-02-50/9806	23.04.2024
315.	50:09:0070610:1937	BC-02-50/9724	23.04.2024
316.	50:09:0070610:1938	BC-02-50/9724	23.04.2024
317.	50:09:0070610:1939	BC-02-50/9724	23.04.2024
318.	50:09:0070610:1940	BC-02-50/9724	23.04.2024
319.	50:09:0070610:1941	BC-02-50/9724	23.04.2024
320.	50:09:0070610:1942	BC-02-50/9724	23.04.2024
321.	50:09:0070610:1943	BC-02-50/9724	23.04.2024
322.	50:09:0070610:1944	BC-02-50/9724	23.04.2024
323.	50:09:0070610:1945	BC-02-50/9724	23.04.2024
324.	50:09:0070610:1947	BC-02-50/9724	23.04.2024
325.	50:09:0070610:1949	BC-02-50/9806	23.04.2024
326.	50:09:0070610:1950	BC-02-50/9806	23.04.2024
327.	50:09:0070610:1951	BC-02-50/9806	23.04.2024
328.	50:09:0070610:1952	BC-02-50/9806	23.04.2024
329.	50:09:0070610:1954	BC-02-50/9806	23.04.2024
330.	50:09:0070610:1955	BC-02-50/9806	23.04.2024
331.	50:09:0070610:1959	BC-02-50/9806	23.04.2024
332.	50:09:0070610:1960	BC-02-50/9806	23.04.2024
333.	50:09:0070610:1963	BC-02-50/9806	23.04.2024
334.	50:09:0070610:1964	BC-02-50/9806	23.04.2024
335.	50:09:0070610:1965	BC-02-50/9806	23.04.2024
336.	50:09:0070610:1967	BC-02-50/9806	23.04.2024
337.	50:09:0070610:1968	BC-02-50/9806	23.04.2024
338.	50:09:0070610:1969	BC-02-50/9806	23.04.2024
339.	50:09:0070610:1970	BC-02-50/9806	23.04.2024
340.	50:09:0070610:1971	BC-02-50/9806	23.04.2024
341.	50:09:0070610:1972	BC-02-50/9806	23.04.2024
342.	50:09:0070610:1973	BC-02-50/9724	23.04.2024
343.	50:09:0070610:1974	BC-02-50/9724	23.04.2024
344.	50:09:0070610:1978	BC-02-50/9724	23.04.2024
345.	50:09:0070610:1979	BC-02-50/9724	23.04.2024
346.	50:09:0070610:1985	BC-02-50/9724	23.04.2024
347.	50:09:0070610:1995	BC-02-50/9724	23.04.2024
348.	50:09:0070610:1996	BC-02-50/9724	23.04.2024
349.	50:09:0070610:1997	BC-02-50/9724	23.04.2024
350.	50:09:0070610:2000	BC-02-50/9806	23.04.2024
351.	50:09:0070610:2001	BC-02-50/9802	23.04.2024
352.	50:09:0070610:2002	BC-02-50/9806	23.04.2024
353.	50:09:0070610:2003	BC-02-50/9806	23.04.2024
354.	50:09:0070610:2004	BC-02-50/9802	23.04.2024
355.	50:09:0070610:2005	BC-02-50/9802	23.04.2024
356.	50:09:0070610:2006	BC-02-50/9802	23.04.2024
357.	50:09:0070610:2007	BC-02-50/9802	23.04.2024
358.	50:09:0070610:2008	BC-02-50/9802	23.04.2024
359.	50:09:0070610:2009	BC-02-50/9802	23.04.2024
360.	50:09:0070610:2011	BC-02-50/9806	23.04.2024

№	Кадастровый номер земельного участка	Реквизиты письма	
		номер	дата
361.	50:09:0070610:2012	BC-02-50/9806	23.04.2024
362.	50:09:0070610:2013	BC-02-50/9806	23.04.2024
363.	50:09:0070610:2014	BC-02-50/9806	23.04.2024
364.	50:09:0070610:2015	BC-02-50/9806	23.04.2024
365.	50:09:0070610:2016	BC-02-50/9806	23.04.2024
366.	50:09:0070610:2018	BC-02-50/9806	23.04.2024
367.	50:09:0070610:2019	BC-02-50/9806	23.04.2024
368.	50:09:0070610:2020	BC-02-50/9806	23.04.2024
369.	50:09:0070610:2021	BC-02-50/9806	23.04.2024
370.	50:09:0070610:2022	BC-02-50/9806	23.04.2024
371.	50:09:0070610:2023	BC-02-50/9806	23.04.2024
372.	50:09:0070610:2024	BC-02-50/9802	23.04.2024
373.	50:09:0070610:2026	BC-02-50/9802	23.04.2024
374.	50:09:0070610:2027	BC-02-50/9802	23.04.2024
375.	50:09:0070610:2029	BC-02-50/9806	23.04.2024
376.	50:09:0070610:2030	BC-02-50/9806	23.04.2024
377.	50:09:0070610:2031	BC-02-50/9806	23.04.2024
378.	50:09:0070610:2032	BC-02-50/9806	23.04.2024
379.	50:09:0070610:2033	BC-02-50/9806	23.04.2024
380.	50:09:0070610:2034	BC-02-50/9806	23.04.2024
381.	50:09:0070610:2035	BC-02-50/9806	23.04.2024
382.	50:09:0070610:2036	BC-02-50/9806	23.04.2024
383.	50:09:0070610:2037	BC-02-50/9806	23.04.2024
384.	50:09:0070610:2038	BC-02-50/9806	23.04.2024
385.	50:09:0070610:2039	BC-02-50/9806	23.04.2024
386.	50:09:0070610:2050	BC-02-50/9802	23.04.2024
387.	50:09:0070610:2053	BC-02-50/8209	08.04.2024
388.	50:09:0070610:2054	BC-02-50/8209	08.04.2024
389.	50:09:0070610:2055	BC-02-50/8209	08.04.2024
390.	50:09:0070610:2056	BC-02-50/8209	08.04.2024
391.	50:09:0070610:2057	BC-02-50/8209	08.04.2024
392.	50:09:0070610:2058	BC-02-50/8209	08.04.2024
393.	50:09:0070610:2059	BC-02-50/8209	08.04.2024
394.	50:09:0070610:2060	BC-02-50/8209	08.04.2024
395.	50:09:0070610:2061	BC-02-50/8209	08.04.2024
396.	50:09:0070610:2062	BC-02-50/8209	08.04.2024
397.	50:09:0070610:2063	BC-02-50/8209	08.04.2024
398.	50:09:0070610:2064	BC-02-50/8209	08.04.2024
399.	50:09:0070610:2065	BC-02-50/8209	08.04.2024
400.	50:09:0070610:2066	BC-02-50/8209	08.04.2024
401.	50:09:0070610:2067	BC-02-50/8209	08.04.2024
402.	50:09:0070610:2068	BC-02-50/8391	09.04.2024
403.	50:09:0070610:2069	BC-02-50/8209	08.04.2024
404.	50:09:0070610:2074	BC-02-50/8209	08.04.2024
405.	50:09:0070610:2076	BC-02-50/8209	08.04.2024
406.	50:09:0070610:2078	BC-02-50/8209	08.04.2024
407.	50:09:0070610:2080	BC-02-50/8209	08.04.2024
408.	50:09:0070610:2081	BC-02-50/8209	08.04.2024
409.	50:09:0070610:2082	BC-02-50/8209	08.04.2024
410.	50:09:0070610:2088	BC-02-50/8389	09.04.2024
411.	50:09:0070610:2089	BC-02-50/8389	09.04.2024
412.	50:09:0070610:2091	BC-02-50/8389	09.04.2024

№	Кадастровый номер земельного участка	Реквизиты письма	
		номер	дата
413.	50:09:0070610:2092	BC-02-50/8389	09.04.2024
414.	50:09:0070610:2093	BC-02-50/8389	09.04.2024
415.	50:09:0070610:2095	BC-02-50/8389	09.04.2024
416.	50:09:0070610:2096	BC-02-50/8389	09.04.2024
417.	50:09:0070610:2097	BC-02-50/8389	09.04.2024
418.	50:09:0070610:2099	BC-02-50/8389	09.04.2024
419.	50:09:0070610:2100	BC-02-50/8389	09.04.2024
420.	50:09:0070610:2105	BC-02-50/8389	09.04.2024
421.	50:09:0070610:2106	BC-02-50/8389	09.04.2024
422.	50:09:0070610:2107	BC-02-50/8389	09.04.2024
423.	50:09:0070610:2108	BC-02-50/8389	09.04.2024
424.	50:09:0070610:2109	BC-02-50/8209	08.04.2024
425.	50:09:0070610:2110	BC-02-50/8209	08.04.2024
426.	50:09:0070610:2111	BC-02-50/8209	08.04.2024
427.	50:09:0070610:2112	BC-02-50/8209	08.04.2024
428.	50:09:0070610:2113	BC-02-50/9802	23.04.2024
429.	50:09:0070610:2114	BC-02-50/9802	23.04.2024
430.	50:09:0070610:2115	BC-02-50/9802	23.04.2024
431.	50:09:0070610:2116	BC-02-50/8209	08.04.2024
432.	50:09:0070610:2117	BC-02-50/8209	08.04.2024
433.	50:09:0070610:2118	BC-02-50/8209	08.04.2024
434.	50:09:0070610:2119	BC-02-50/8209	08.04.2024
435.	50:09:0070610:2120	BC-02-50/8209	08.04.2024
436.	50:09:0070610:2121	BC-02-50/8209	08.04.2024
437.	50:09:0070610:2122	BC-02-50/8209	08.04.2024
438.	50:09:0070610:2123	BC-02-50/9802	23.04.2024
439.	50:09:0070610:2124	BC-02-50/9802	23.04.2024
440.	50:09:0070610:2125	BC-02-50/9802	23.04.2024
441.	50:09:0070610:2126	BC-02-50/8209	08.04.2024
442.	50:09:0070610:2127	BC-02-50/8209	08.04.2024
443.	50:09:0070610:2128	BC-02-50/8209	08.04.2024
444.	50:09:0070610:2129	BC-02-50/8209	08.04.2024
445.	50:09:0070610:2130	BC-02-50/8209	08.04.2024
446.	50:09:0070610:2131	BC-02-50/8209	08.04.2024
447.	50:09:0070610:2132	BC-02-50/8209	08.04.2024
448.	50:09:0070610:2133	BC-02-50/8209	08.04.2024
449.	50:09:0070610:2134	BC-02-50/8209	08.04.2024
450.	50:09:0070610:2135	BC-02-50/8209	08.04.2024
451.	50:09:0070610:2136	BC-02-50/8209	08.04.2024
452.	50:09:0070610:2138	BC-02-50/9802	23.04.2024
453.	50:09:0070610:2139	BC-02-50/9802	23.04.2024
454.	50:09:0070610:2140	BC-02-50/8209	08.04.2024
455.	50:09:0070610:2141	BC-02-50/8209	08.04.2024
456.	50:09:0070610:2142	BC-02-50/8209	08.04.2024
457.	50:09:0070610:2143	BC-02-50/8209	08.04.2024
458.	50:09:0070610:2144	BC-02-50/8209	08.04.2024
459.	50:09:0070610:2145	BC-02-50/8209	08.04.2024
460.	50:09:0070610:2146	BC-02-50/8209	08.04.2024
461.	50:09:0070610:2158	BC-02-50/8389	09.04.2024
462.	50:09:0070610:2159	BC-02-50/8389	09.04.2024
463.	50:09:0070610:2160	BC-02-50/8389	09.04.2024
464.	50:09:0070610:2161	BC-02-50/8389	09.04.2024

№	Кадастровый номер земельного участка	Реквизиты письма	
		номер	дата
465.	50:09:0070610:2162	BC-02-50/8389	09.04.2024
466.	50:09:0070610:2163	BC-02-50/8389	09.04.2024
467.	50:09:0070610:2164	BC-02-50/8389	09.04.2024
468.	50:09:0070610:2165	BC-02-50/8389	09.04.2024
469.	50:09:0070610:2166	BC-02-50/8389	09.04.2024
470.	50:09:0070610:2167	BC-02-50/8389	09.04.2024
471.	50:09:0070610:2168	BC-02-50/8389	09.04.2024
472.	50:09:0070610:2169	BC-02-50/8389	09.04.2024
473.	50:09:0070610:2170	BC-02-50/8389	09.04.2024
474.	50:09:0070610:2171	BC-02-50/8389	09.04.2024
475.	50:09:0070610:2172	BC-02-50/8389	09.04.2024
476.	50:09:0070610:2173	BC-02-50/8389	09.04.2024
477.	50:09:0070610:2174	BC-02-50/8389	09.04.2024
478.	50:09:0070610:2175	BC-02-50/8389	09.04.2024
479.	50:09:0070610:2177	BC-02-50/9803	23.04.2024
480.	50:09:0070610:2178	BC-02-50/8389	09.04.2024
481.	50:09:0070610:2179	BC-02-50/8389	09.04.2024
482.	50:09:0070610:2180	BC-02-50/8389	09.04.2024
483.	50:09:0070610:2181	BC-02-50/8389	09.04.2024
484.	50:09:0070610:2182	BC-02-50/8389	09.04.2024
485.	50:09:0070610:2183	BC-02-50/8389	09.04.2024
486.	50:09:0070610:2184	BC-02-50/8389	09.04.2024
487.	50:09:0070610:2185	BC-02-50/8389	09.04.2024
488.	50:09:0070610:2186	BC-02-50/8389	09.04.2024
489.	50:09:0070610:2187	BC-02-50/8389	09.04.2024
490.	50:09:0070610:2188	BC-02-50/8389	09.04.2024
491.	50:09:0070610:2189	BC-02-50/8389	09.04.2024
492.	50:09:0070610:2190	BC-02-50/8389	09.04.2024
493.	50:09:0070610:2191	BC-02-50/8389	09.04.2024
494.	50:09:0070610:2192	BC-02-50/8389	09.04.2024
495.	50:09:0070610:2193	BC-02-50/8389	09.04.2024
496.	50:09:0070610:2196	BC-02-50/9802	23.04.2024
497.	50:09:0070610:2197	BC-02-50/9802	23.04.2024
498.	50:09:0070610:2198	BC-02-50/9802	23.04.2024
499.	50:09:0070610:2201	BC-02-50/8389	09.04.2024
500.	50:09:0070610:2202	BC-02-50/8391	09.04.2024
501.	50:09:0070610:2203	BC-02-50/8391	09.04.2024
502.	50:09:0070610:2204	BC-02-50/8391	09.04.2024
503.	50:09:0070610:2205	BC-02-50/8391	09.04.2024
504.	50:09:0070610:2206	BC-02-50/8391	09.04.2024
505.	50:09:0070610:2207	BC-02-50/8391	09.04.2024
506.	50:09:0070610:2208	BC-02-05/8391	09.04.2024
507.	50:09:0070610:2209	BC-02-05/8391	09.04.2024
508.	50:09:0070610:2211	BC-02-05/8391	09.04.2024
509.	50:09:0070610:2230	BC-02-05/8391	09.04.2024
510.	50:09:0070610:2231	BC-02-05/8391	09.04.2024
511.	50:09:0070610:2242	BC-02-05/8391	09.04.2024
512.	50:09:0070610:2243	BC-02-05/8391	09.04.2024
513.	50:09:0070610:2244	BC-02-05/8391	09.04.2024
514.	50:09:0070610:2245	BC-02-05/8391	09.04.2024
515.	50:09:0070610:2246	BC-02-05/8391	09.04.2024
516.	50:09:0070610:2247	BC-02-05/8391	09.04.2024

№	Кадастровый номер земельного участка	Реквизиты письма	
		номер	дата
517.	50:09:0070610:2248	BC-02-05/8391	09.04.2024
518.	50:09:0070610:2249	BC-02-05/8391	09.04.2024
519.	50:09:0070610:2250	BC-02-05/8391	09.04.2024
520.	50:09:0070610:2251	BC-02-05/8391	09.04.2024
521.	50:09:0070610:2252	BC-02-05/8391	09.04.2024
522.	50:09:0070610:2253	BC-02-05/8391	09.04.2024
523.	50:09:0070610:2254	BC-02-05/8391	09.04.2024
524.	50:09:0070610:2255	BC-02-05/8391	09.04.2024
525.	50:09:0070610:2256	BC-02-05/8391	09.04.2024
526.	50:09:0070610:2257	BC-02-05/8391	09.04.2024
527.	50:09:0070610:2258	BC-02-05/8391	09.04.2024
528.	50:09:0070610:2259	BC-02-05/8391	09.04.2024
529.	50:09:0070610:2260	BC-02-05/8391	09.04.2024
530.	50:09:0070610:2261	BC-02-05/8391	09.04.2024
531.	50:09:0070610:2262	BC-02-50/9802	23.04.2024
532.	50:09:0070610:2263	BC-02-50/9802	23.04.2024
533.	50:09:0070610:2264	BC-02-05/8391	09.04.2024
534.	50:09:0070610:2265	BC-02-50/8391	09.04.2024
535.	50:09:0070610:2268	BC-02-50/9802	23.04.2024
536.	50:09:0070610:2269	BC-02-50/9802	23.04.2024
537.	50:09:0070610:2270	BC-02-50/9802	23.04.2024
538.	50:09:0070610:2271	BC-02-50/9802	23.04.2024
539.	50:09:0070610:2272	BC-02-50/9802	23.04.2024
540.	50:09:0070610:2273	BC-02-50/9802	23.04.2024
541.	50:09:0070610:2274	BC-02-05/8391	09.04.2024
542.	50:09:0070610:2275	BC-02-05/8391	09.04.2024
543.	50:09:0070610:2276	BC-02-05/8391	09.04.2024
544.	50:09:0070610:2277	BC-02-05/8391	09.04.2024
545.	50:09:0070610:2278	BC-02-05/8391	09.04.2024
546.	50:09:0070610:2279	BC-02-05/8391	09.04.2024
547.	50:09:0070610:2280	BC-02-05/8391	09.04.2024
548.	50:09:0070610:2281	BC-02-05/8391	09.04.2024
549.	50:09:0070610:2282	BC-02-05/8391	09.04.2024
550.	50:09:0070610:2283	BC-02-05/8391	09.04.2024
551.	50:09:0070610:2284	BC-02-05/8391	09.04.2024
552.	50:09:0070610:2285	BC-02-05/8391	09.04.2024
553.	50:09:0070610:2286	BC-02-05/8391	09.04.2024
554.	50:09:0070610:2287	BC-02-05/8391	09.04.2024
555.	50:09:0070610:2288	BC-02-05/8391	09.04.2024
556.	50:09:0070610:2289	BC-02-05/8391	09.04.2024
557.	50:09:0070610:2290	BC-02-05/8391	09.04.2024
558.	50:09:0070610:2291	BC-02-05/8391	09.04.2024
559.	50:09:0070610:2292	BC-02-05/8391	09.04.2024
560.	50:09:0070610:2293	BC-02-05/8391	09.04.2024
561.	50:09:0070610:2294	BC-02-05/8391	09.04.2024
562.	50:09:0070610:2295	BC-02-05/8391	09.04.2024
563.	50:09:0070610:2296	BC-02-05/8391	09.04.2024
564.	50:09:0070610:2301	BC-02-50/9802	23.04.2024
565.	50:09:0070610:2304	BC-02-50/9802	23.04.2024
566.	50:09:0070610:2305	BC-02-50/9802	23.04.2024
567.	50:09:0070610:2307	BC-02-50/9802	23.04.2024
568.	50:09:0070610:2311	BC-02-50/9802	23.04.2024

№	Кадастровый номер земельного участка	Реквизиты письма	
		номер	дата
569.	50:09:0070610:2312	ВС-02-50/9802	23.04.2024
570.	50:09:0070610:2313	ВС-02-50/9802	23.04.2024
571.	50:09:0070610:2314	ВС-02-50/9802	23.04.2024
572.	50:09:0070610:2315	ВС-02-50/9802	23.04.2024
573.	50:09:0070610:2316	ВС-02-50/9802	23.04.2024
574.	50:09:0070610:2317	ВС-02-50/9802	23.04.2024
575.	50:09:0070610:2318	ВС-02-50/9802	23.04.2024
576.	50:09:0070610:2321	ВС-02-50/9802	23.04.2024
577.	50:09:0070610:2322	ВС-02-50/9802	23.04.2024
578.	50:09:0070610:2327	ВС-02-50/9802	23.04.2024
579.	50:09:0070610:2331	ВС-02-50/9802	23.04.2024
580.	50:09:0070610:2332	ВС-02-50/9802	23.04.2024
581.	50:09:0070610:63	ВС-02-50/9724	23.04.2024
582.	50:09:0070610:63	ВС-02-50/9803	23.04.2024
583.	50:09:0070702:1507	ВС-02-50/5254	06.03.2024
584.	50:09:0070702:1797	АП-02-50/9593	26.04.2023
585.	50:09:0070702:1806	ВС-02-27/3567	15.02.2024
586.	50:09:0070702:2164	ВС-02-50/7063	26.03.2024
587.	50:09:0070702:2251	АП-02-50/12751	29.05.2024
588.	50:09:0070702:2252	АП-02-50/12945	30.05.2024
589.	50:09:0070702:2253	АП-02-50/12609	27.05.2024
590.	50:09:0070706:1205	АП-02-50/19057	28.07.2022
591.	50:09:0070706:123	ВС-02-50/17652	14.07.2022
592.	50:09:0070707:4119	ВС-02-27/20278	09.09.2021
593.	50:10:0000000:15983	ИС-02-47/24408	08.12.2020
594.	50:10:0000000:17334	ИС-02-47/1559	29.01.2021
595.	50:10:0000000:17335	ИС-02-47/1559	29.01.2021
596.	50:10:0000000:17336	ИС-02-47/1559	29.01.2021
597.	50:10:0000000:17337	ИС-02-47/1559	29.01.2021
598.	50:10:0000000:17338	ИС-02-47/1559	29.01.2021
599.	50:10:0000000:18139	АП-02-50/6361	19.03.2024
600.	50:10:0000000:18163	ИС-02-47/3987	03.03.2021
601.	50:10:0000000:18724	ВС-02-27/8148	06.04.2022
602.	50:10:0000000:19382	АП-02-50/6348	19.03.2024
603.	50:10:0000000:19383	АП-02-50/6348	19.03.2024
604.	50:10:0000000:19384	АП-02-50/6348	19.03.2024
605.	50:10:0000000:19395	ВС-02-47/331	11.01.2024
606.	50:10:0000000:59	ИС-02-27/4238	05.03.2021
607.	50:10:0010302:170	ИС-02-27/24417	27.11.2020
608.	50:10:0010302:174	ИС-02-27/24417	27.11.2020
609.	50:10:0010302:176	ИС-02-27/24417	27.11.2020
610.	50:10:0010302:178	ИС-02-27/4238	05.03.2021
611.	50:10:0010302:185	ИС-02-27/24417	27.11.2020
612.	50:10:0010302:2273	ИС-02-27/4238	05.03.2021
613.	50:10:0010403:1380	ВС-02-47/20978	16.09.2021
614.	50:10:0010405:157	ИС-02-27/24417	27.11.2020
615.	50:10:0010405:96	ИС-02-27/24417	27.11.2020
616.	50:10:0020101:514	АП-02-27/33055	29.12.2022
617.	50:10:0020101:515	АП-02-27/33055	29.12.2022
618.	50:10:0020112:12	ИС-02-47/23332	24.11.2020
619.	50:10:0020112:16	ИС-02-27/24417	27.11.2020
620.	50:10:0020112:6	ИС-02-47/23332	24.11.2020

№	Кадастровый номер земельного участка	Реквизиты письма	
		номер	дата
621.	50:10:0020112:8	ИС-02-47/23332	24.11.2020
622.	50:10:0020112:9	ИС-02-47/23332	24.11.2020
623.	50:10:0020201:241	ИС-02-47/2598	12.02.2021
624.	50:10:0020203:248	ИС-02-27/26323	29.12.2020
625.	50:10:0020203:249	ИС-02-27/26323	29.12.2020
626.	50:10:0020203:250	ИС-02-27/26323	29.12.2020
627.	50:10:0020203:486	ВС-02-47/10477	28.04.2022
628.	50:10:0020203:59	ИС-02-47/1559	29.01.2021
629.	50:10:0020203:708	АП-02-50/4572	28.02.2024
630.	50:10:0020203:713	АП-02-50/4572	28.02.2024
631.	50:10:0020203:719	АП-02-50/4572	28.02.2024
632.	50:10:0020205:140	ИС-02-47/7467	14.04.2021
633.	50:10:0020205:17	ИС-02-47/23522	26.11.2020
634.	50:10:0020205:1770	ВС-02-50/10978	08.05.2024
635.	50:10:0020205:1771	ВС-02-50/10978	08.05.2024
636.	50:10:0020301:126	АП-02-27/33055	29.12.2022
637.	50:10:0020402:933	ИС-02-27/24417	27.11.2020
638.	50:10:0020403:24	ИС-02-27/4238	05.03.2021
639.	50:10:0020604:244	ИС-02-27/22734	16.11.2020
640.	50:10:0020803:1260	ИС-02-47/1063	22.01.2021
641.	50:10:0020803:54	ИС-02-47/1504	28.01.2021
642.	50:10:0020903:14	ИС-02-47/1375	27.01.2021
643.	50:10:0020903:87	ИС-02-47/1559	29.01.2021
644.	50:10:0020903:88	ИС-02-50/1043	22.01.2021
645.	50:10:0020904:32	ИС-02-47/1452	28.01.2021
646.	50:10:0040302:55	ВС-02-50/5552	11.03.2022
647.	50:10:0040302:56	ВС-02-50/5552	11.03.2022
648.	50:10:0040302:57	ВС-02-47/22580	01.10.2021
649.	50:10:0060109:123	ВС-02-50/22769	08.09.2022
650.	50:10:0060109:88	ВС-02-27/14912	13.07.2021
651.	50:10:0080202:1810	АП-02-50/6345	19.03.2024
652.	50:10:0080202:1819	АП-02-50/6354	19.03.2024
653.	50:10:0080202:3424	АП-02-50/6354	19.03.2024
654.	50:10:0080202:3425	АП-02-50/6354	19.03.2024
655.	50:10:0080202:3434	АП-02-50/6345	19.03.2024
656.	50:10:0080202:3438	АП-02-50/6345	19.03.2024
657.	50:10:0080203:120	АП-02-47/2897	07.02.2024
658.	50:10:0080203:136	ВС-02-50/30797	07.12.2022
659.	50:10:0080203:3082	АП-02-50/6351	19.03.2024
660.	50:10:0080203:4144	ВС-02-47/331	11.01.2024
661.	50:10:0080203:4145	ВС-02-47/331	11.01.2024
662.	50:10:0080203:4146	ВС-02-47/331	11.01.2024
663.	50:10:0080203:4147	ВС-02-47/331	11.01.2024
664.	50:10:0080203:4148	ВС-02-47/331	11.01.2024
665.	50:10:0080203:4149	ВС-02-47/331	11.01.2024
666.	50:10:0080203:4151	ВС-02-47/331	11.01.2024
667.	50:10:0080203:4152	ВС-02-47/331	11.01.2024
668.	50:10:0080203:4153	ВС-02-47/331	11.01.2024
669.	50:10:0080203:4155	ВС-02-47/331	11.01.2024
670.	50:10:0080203:4156	ВС-02-47/331	11.01.2024
671.	50:10:0080203:4160	ВС-02-47/331	11.01.2024
672.	50:10:0080203:4161	ВС-02-47/331	11.01.2024

№	Кадастровый номер земельного участка	Реквизиты письма	
		номер	дата
673.	50:10:0080203:4164	BC-02-47/331	11.01.2024
674.	50:10:0080203:4180	BC-02-47/331	11.01.2024
675.	50:10:0080203:4181	BC-02-47/331	11.01.2024
676.	50:10:0080203:4182	BC-02-47/331	11.01.2024
677.	50:10:0080203:4183	BC-02-47/331	11.01.2024
678.	50:10:0080203:4184	BC-02-47/331	11.01.2024
679.	50:10:0080203:4185	BC-02-47/331	11.01.2024
680.	50:10:0080203:4186	BC-02-47/331	11.01.2024
681.	50:10:0080203:4187	BC-02-47/331	11.01.2024
682.	50:10:0080203:4188	BC-02-47/331	11.01.2024
683.	50:10:0080203:4189	BC-02-47/331	11.01.2024
684.	50:10:0080203:4190	BC-02-47/331	11.01.2024
685.	50:10:0080203:4194	BC-02-47/331	11.01.2024
686.	50:10:0080203:4195	BC-02-47/331	11.01.2024
687.	50:10:0080203:4196	BC-02-47/331	11.01.2024
688.	50:10:0080203:4197	BC-02-47/331	11.01.2024
689.	50:10:0080203:4586	АП-02-50/6348	19.03.2024
690.	50:10:0080209:14	АП-02-27/33055	29.12.2022
691.	50:10:0080209:15	АП-02-27/33055	29.12.2022
692.	50:12:0000000:58203	BC-02-47/1595	25.01.2022
693.	50:12:0050101:22	BC-02-47/18042	19.07.2022
694.	50:10:0020402:2700	BC-02-50/29440	26.11.2024

Приложение 7. Перечень земельных участков, расположенных на территории городского округа Химки Московской области, в отношении которых Правительством Российской Федерации издано распоряжение о переводе земель лесного фонда в категорию земель промышленности энергетики транспорта связи радиовещания телевидения информатики земель для обеспечения космической деятельности земель обороны безопасности и земель иного специального назначения

№	Кадастровый номер земельного участка	Реквизиты нормативного акта
1.	50:10:020101:37	Распоряжение Правительства РФ от 05.11.2009 № 1642-р «О переводе земель лесного фонда в категорию земель промышленности энергетики транспорта связи радиовещания телевидения информатики земель для обеспечения космической деятельности земель обороны безопасности и земель иного специального назначения»
2.	50:10:020101:38	
3.	50:10:020101:39	
4.	50:10:020101:40	
5.	50:10:020101:41	
6.	50:10:020101:51	
7.	50:10:020101:52	
8.	50:10:020101:53	
9.	50:10:020101:61	
10.	50:10:020101:62	
11.	50:10:020101:63	
12.	50:10:020101:64	
13.	50:10:020101:65	
14.	50:10:020101:66	
15.	50:10:020101:67	
16.	50:10:020101:68	
17.	50:10:020101:69	
18.	50:10:020101:70	
19.	50:10:020101:71	
20.	50:10:020101:72	
21.	50:10:020101:73	
22.	50:10:020101:74	
23.	50:10:020101:75	
24.	50:10:020101:76	
25.	50:10:020101:77	
26.	50:10:020101:78	
27.	50:10:020101:79	
28.	50:10:020101:80	
29.	50:10:020101:81	
30.	50:10:020101:82	
31.	50:10:020101:83	
32.	50:10:020101:84	
33.	50:10:020101:85	
34.	50:10:020101:86	
35.	50:10:020101:87	
36.	50:10:020101:88	
37.	50:10:020101:89	
38.	50:10:020101:90	
39.	50:10:020205:13	
40.	50:10:020205:14	
41.	50:10:020205:15	
42.	50:10:020402:940	
43.	50:10:020402:941	
44.	50:10:020803:43	
45.	50:10:020803:44	
46.	50:10:020803:45	

№	Кадастровый номер земельного участка	Реквизиты нормативного акта
47.	50:10:020803:60	
48.	50:10:020904:16	
49.	50:10:020904:17	
50.	50:10:020904:22	
51.	50:10:020904:23	
52.	50:10:020904:24	
53.	50:10:020904:25	
54.	50:10:020904:26	
55.	50:10:020904:27	
56.	50:10:020904:28	
57.	50:10:0050201:11	Распоряжение Правительства РФ от 26.11.2015 № 2404-р «О переводе земель лесного фонда в категорию земель промышленности энергетики транспорта связи радиовещания телевидения информатики земель для обеспечения космической деятельности земель обороны безопасности и земель иного специального назначения»
58.	50:10:0010403:4658	Распоряжение Правительства РФ от 11.12.2017 № 2764-р «О переводе земель лесного фонда в категорию земель промышленности энергетики транспорта связи радиовещания телевидения информатики земель для обеспечения космической деятельности земель обороны безопасности и земель иного специального назначения»
59.	50:10:0020101:160	Распоряжение Правительства РФ от 31.05.2018 № 1095-р «О переводе земель лесного фонда в категорию земель промышленности энергетики транспорта связи радиовещания телевидения информатики земель для обеспечения космической деятельности земель обороны безопасности и земель иного специального назначения для строительства путепровода»
60.	50:10:0020101:161	
61.	50:10:0020402:939	
62.	50:10:0050201:12	Распоряжение Правительства РФ от 18.07.2018 № 1486-р «О переводе земель лесного фонда в категорию земель промышленности энергетики транспорта связи радиовещания телевидения информатики земель для обеспечения космической деятельности земель обороны безопасности и земель иного специального назначения»
63.	50:10:0020904:54	Распоряжение Правительства РФ от 22.10.2018 № 2276-р «О переводе земель лесного фонда в категорию земель промышленности энергетики транспорта связи радиовещания телевидения информатики земель для обеспечения космической деятельности земель обороны безопасности и земель иного специального назначения»
64.	50:10:0020904:53	Распоряжение Правительства РФ от 14.12.2018 № 2781-р «О переводе земель лесного фонда в категорию земель промышленности энергетики транспорта связи радиовещания телевидения информатики земель для обеспечения космической деятельности земель обороны безопасности и земель иного специального назначения»
65.	50:10:0020101:165	
66.	50:10:0000000:16627	
67.	50:10:0010403:6602	
68.	50:09:0000000:191527	Распоряжение Правительства РФ от 07.05.2019 № 895-р «О переводе земель лесного фонда в категорию земель промышленности энергетики транспорта связи радиовещания телевидения информатики земель для обеспечения космической деятельности земель обороны безопасности и земель иного специального назначения»
69.	50:09:0000000:191541	
70.	50:09:0000000:191557	
71.	50:09:0000000:191706	
72.	50:09:0060810:2406	
73.	50:09:0060810:2407	

№	Кадастровый номер земельного участка	Реквизиты нормативного акта
74.	50:09:0060812:98	
75.	50:09:0060812:413	
76.	50:09:0060812:420	
77.	50:09:0060812:421	
78.	50:09:0060812:422	
79.	50:09:0060812:423	
80.	50:09:0060812:424	
81.	50:09:0060812:427	
82.	50:09:0060812:453	
83.	50:09:0060812:458	
84.	50:09:0060812:459	
85.	50:09:0060812:460	
86.	50:09:0060812:461	
87.	50:09:0060812:462	
88.	50:09:0060812:463	
89.	50:09:0060812:464	
90.	50:09:0060812:465	
91.	50:09:0060812:466	
92.	50:09:0060812:467	
93.	50:09:0060812:468	
94.	50:09:0060812:469	
95.	50:09:0060812:473	
96.	50:09:0060812:474	
97.	50:09:0060812:475	
98.	50:09:0060812:476	
99.	50:09:0060812:477	
100.	50:09:0060812:478	
101.	50:09:0060812:479	
102.	50:09:0060812:480	
103.	50:09:0060812:481	
104.	50:09:0060812:482	
105.	50:09:0060812:483	
106.	50:09:0060812:484	
107.	50:09:0060812:485	
108.	50:09:0060736:674	
109.	50:09:0060736:676	

МСЭД



**КОМИТЕТ ЛЕСНОГО ХОЗЯЙСТВА
МОСКОВСКОЙ ОБЛАСТИ**

бульвар Строителей, д. 1, г. Красногорск,
Московская область, 143407

тел. (498) 602-18-42
факс (498) 602-18-43
e-mail: mosoblkomles@mosreg.ru

06.03.2020

Исх-5332/29-08

Комитет по архитектуре и
градостроительству
Московской области

Комитет лесного хозяйства Московской области (далее - Комитет) по результатам рассмотрения письма Комитета по архитектуре и градостроительству Московской области от 20.02.2020 № 28Исх-5587/05-01, а также в соответствии с протокольными решениями, принятыми 12.02.2019 на совещании по вопросу определения городских лесов в городском округе Химки в рамках подготовки проекта внесения изменений в Генеральный план городского округа Химки Московской области сообщает.

В соответствии с Протоколом заседания Межведомственной рабочей группы по устранению противоречий в сведениях Единого государственного реестра недвижимого и государственного лесного реестра от 28.02.2020 № 29ПС-171 принято решение о соответствии земельных участков с кадастровыми номерами 50:10:0060204:3, 50:10:0040201:268 Федеральному закону № 280-ФЗ «О внесении изменений в отдельные законодательные акты Российской Федерации в целях устранения противоречий в сведениях государственных реестров и установления принадлежности земельного участка к определенной категории земель», и внесении соответствующих изменений в государственный лесной реестр (отсканированные акты об изменении документированной информации государственного лесного реестра, для отражения в Государственной информационной системе обеспечения градостроительной деятельности прилагаются).

УТВЕРЖДАЮ

Первый заместитель председателя
Комитета лесного хозяйства
Московской области

Д. Ю. Кандаликин

(подпись)



Акт N31/2/08-08/2020/СВС от «4» марта 2020

(номер акта, число, месяц, год)

об отсутствии сведений в государственном лесном реестре

Настоящий акт составлен в том, что Комитетом лесного хозяйства
Московской области

(наименование органа государственной власти в области лесных отношений)

В лице начальника отдела землепользования и государственного лесного
реестра А.А. Садетдиновой

(должность, фамилия, имя, отчество лица, осуществляющего выписку изменений документированной информации в
государственный лесной реестр)

на основании сведений, содержащихся в государственном лесном реестре
подтверждено отсутствие в государственном лесном реестре сведений о
земельном участке с кадастровым номером 50:10:0060204:3.

Приложение:

1. Уведомление об отказе в предоставлении выписки из государственного
лесного реестра
2. Схема пересечения из ИСОГД МО.
3. Копия таксационного описания.
4. Копия планшета (лесоустройство 2000 г).

Акт составил:

Начальник отдела землепользования и
государственного лесного реестра

(подпись)

А.А. Садетдинова

(Ф.И.О.)

Начальник отдела использования
лесов и организации
землепользования

(подпись)

А.С. Голобородко

(Ф.И.О.)

ФУТВЕРЖДАЮ

Первый заместитель председателя
Комитета лесного хозяйства
Московской области

Д. Ю. Капиталин

(Ф.И.О.)

Подпись

МП



Акт N 32/2/08-08/2020/ДА от «04» марта 2020г.

(номер акта, число, месяц, год)

об изменении документированной информации
государственного лесного реестра

Настоящий акт составлен в том, что Комитетом лесного хозяйства Московской области

(наименование органа государственной власти в области лесных отношений)

в лице начальника отдела землепользования и государственного лесного реестра А.А. Садетдиновой

(должность, фамилия, имя, отчество лица, осуществлявшего внесение изменений документированной информации в государственный лесной реестр)

в государственном лесном реестре изменена документированная информация по Сельскому участковому лесничеству Клинского лесничества на основании следующих документов:

1. Выписка из Единого государственного реестра недвижимости на земельный участок с кадастровым номером 50:10:0040201:268.

Приложение:

1. Протокол заседания Межведомственной рабочей группы по устранению противоречий в сведениях государственных реестров от 28.02.2020 № 29ПС-171.
2. Выкопировка из плана лесных участков Клинского района Московской области Сельского участкового лесничества квартала 1 выдел 10.
3. Копия таксационного описания Солнечногорского района Московской области Сельского участкового лесничества квартал 1 выдел 10.
4. Схема наложения земель населенных пунктов с кадастровым номером 50:10:0040201:268 на земли Государственного лесного фонда Сельского участкового лесничества Клинского лесничества из Ведомственной информационной системы обеспечения деятельности Главного управления архитектуры и градостроительства Московской области.

Акт составил:

Начальник отдела землепользования
и государственного лесного реестра


(подпись)

А.А. Садетдинова
(Ф.И.О.)

Начальник отдела использования
лесов и организации
землепользования ГКУ МО
«Мособллес»


(подпись)

А.С. Голобородко
(Ф.И.О.)

Приложение 9. Письмо Комитета лесного хозяйства Московской области от 18.09.2020 № Исх-23603/29-08





КОМИТЕТ ЛЕСНОГО ХОЗЯЙСТВА МОСКОВСКОЙ ОБЛАСТИ

бульвар Строителей, д. 1, г. Красногорск,
Московская область, 143407

тел. (498) 602-18-42
факс (498) 602-18-43
e-mail: mosoblkomies@mosreg.ru

18.09.2020

Исх-23603/29-08

Первому заместителю председателя
Комитета по архитектуре и
градостроительству Московской
области

Н.Н. Зыковой

Уважаемая Надежда Николаевна!

Комитет лесного хозяйства Московской области (далее-Комитет), рассмотрев в пределах компетенции доработанные материалы по границам населенных пунктов с учетом включения в границы населенных пунктов генерального плана городского округа Химки Московской области (далее – Генеральный план) земельных участков с кадастровыми номерами 50:10:0020205:140, 50:10:0020406:22, 50:10:0000000:17223, 50:10:0050138:109, 50:10:0020407:247, 50:10:0020604:244, учитывая наличие актов об изменении документированной информации государственного лесного реестра в отношении указанных земельных участков сообщает об отсутствии замечаний и предложений по данному проекту генерального плана.

Первый заместитель председателя Комитета

Д.Ю. Капиталинин



МСЭД



**КОМИТЕТ ЛЕСНОГО ХОЗЯЙСТВА
МОСКОВСКОЙ ОБЛАСТИ**

бульвар Строителей, д. 1, г. Красногорск,
Московская область, 143407

тел. (498) 602-18-42
факс (498) 602-18-43
e-mail: mosoblkomles@mosreg.ru

02.04.2021

Исх-9711/28-08

Первому заместителю
председателя Комитета по
архитектуре и градостроительству
Московской области

Н.Н. Зыковой

Уважаемая Надежда Николаевна!

В соответствии с Вашим письмом от 26.03.2021 № 27Исх-8607/05-01 Комитет лесного хозяйства Московской области (далее-Комитет) рассмотрел в пределах компетенции материалы проекта генерального плана городского округа Химки Московской области (далее — Проект генерального плана), сообщает.

Проектом генерального плана не предусмотрено включение в границы населенных пунктов, входящих в состав городского округа, земельных участков из состава земель лесного фонда.

При подготовке заключения к проекту генерального плана Химки Комитетом рассмотрены земельные участки, с категорией отличной от «земель лесного фонда», которые ранее имели пересечения с землями лесного фонда по данным государственного лесного реестра.


По всем земельным участкам на основании представленных документов принято решение о соответствии требованиям статьи 5 Федерального закона № 280-ФЗ от 29.07.2017 «О внесении изменений в отдельные законодательные акты Российской Федерации в целях устранения противоречий в сведениях государственных реестров и установления принадлежности земельного участка к определенной категории земель» (далее – 280-ФЗ) и составлены акты об исключении земельных участков из государственного лесного реестра.

В указанных материалах проекта (Утверждаемые границы населенных пунктов городского округа Химки Московской области) пересечений с землями лесного фонда по данным государственного лесного реестра не выявлено.

На основании изложенного, Комитет сообщает об отсутствии замечаний и предложений по данному Проекту генерального плана.

Приложение: перечень земельных участков по 280-ФЗ

И.О. Председателя Комитета



Д.Ю. Капиталинин

Приложение 11. Распоряжение Правительства Московской области от 02.09.2022 № 825-РП «Об утверждении предложений относительно местоположения границ населённых пунктов образуемых из лесных посёлков в городском округе Химки Московской области»



**ПРАВИТЕЛЬСТВО
МОСКОВСКОЙ ОБЛАСТИ**

РАСПОРЯЖЕНИЕ

02.09.2022 № 825-РП

г. Красногорск

Об утверждении предложений относительно местоположения границ населённых пунктов, образуемых из лесных посёлков, в городском округе Химки Московской области

В соответствии с Градостроительным кодексом Российской Федерации:

1. Утвердить прилагаемые предложения комиссии по определению при подготовке проектов, предусматривающих внесение изменений в документы территориального планирования и градостроительного зонирования городского округа Химки Московской области, границ населённого пункта, образуемого из лесных посёлков или военных городков, а также определению местоположения границ земельных участков, на которых расположены объекты недвижимого имущества, на которые возникли права граждан и юридических лиц, в целях их перевода из земель лесного фонда в земли населённых пунктов относительно:

1) территории лесного посёлка, расположенной в квартале 19 выделы 9, 14, 16, 18, 19, 22, 23, 24, 26, 27, 28, 29, 31 Химкинского участкового лесничества Истринского лесничества, площадью 0,82 га;

2) территории лесного посёлка, расположенной в квартале 23 выделы 18, 19, 20 Химкинского участкового лесничества Истринского лесничества, площадью 0,53 га;

3) территории лесного посёлка, расположенной в квартале 1 выдел 28 Химкинского участкового лесничества Истринского лесничества, площадью 0,28 га.

2. Комитету по архитектуре и градостроительству Московской области учесть предложения, указанные в пункте 1 настоящего распоряжения, при подготовке карты границ населённых пунктов и карты функциональных зон в составе генерального плана городского округа Химки Московской области.

3. Министерству информационных и социальных коммуникаций Московской области обеспечить официальное опубликование настоящего

распоряжения путем размещения (опубликования) на Интернет-портале Правительства Московской области.

4. Контроль за выполнением настоящего распоряжения возложить на заместителя Председателя Правительства Московской области Фомина М.А.

Первый Вице-губернатор
Московской области – Председатель
Правительства Московской области



И.Н. Габдрахманов

УТВЕРЖДЕНЫ
распоряжением Правительства
Московской области

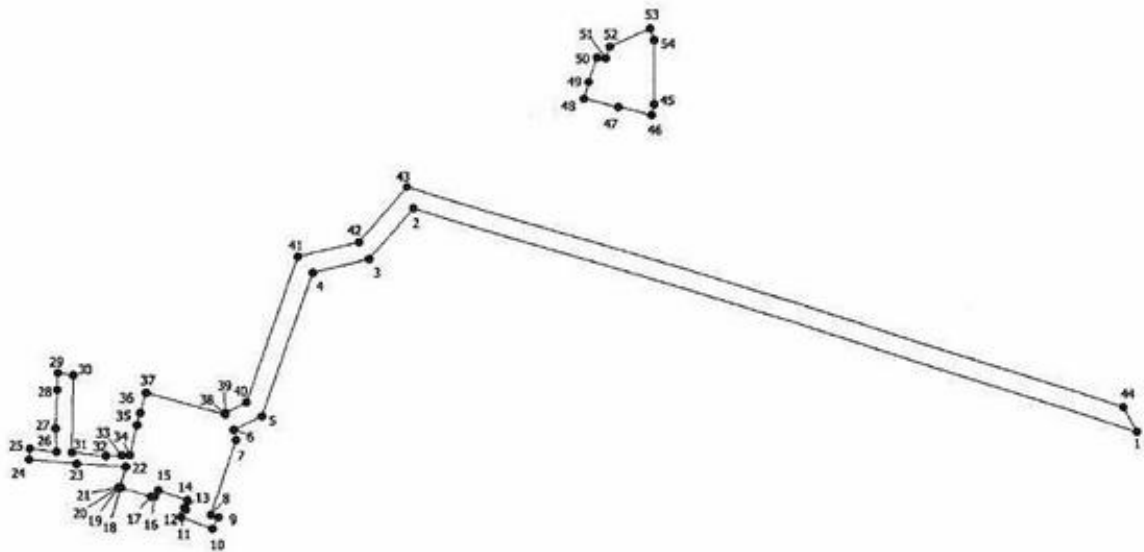
от 02.09.2022 № 825-ПП

ПРЕДЛОЖЕНИЯ

комиссии по определению при подготовке проектов, предусматривающих внесение изменений в документы территориального планирования и градостроительного зонирования городского округа Химки Московской области, границ населенного пункта, образуемого из лесных поселков или военных городков, а также определению местоположения границ земельных участков, на которых расположены объекты недвижимого имущества, на которые возникли права граждан и юридических лиц, в целях их перевода из земель лесного фонда в земли населенных пунктов

1. Включить в границы населенного пункта город Химки городского округа Химки Московской области лесной поселок, расположенный в квартале 19 выделы 9, 14, 16, 18, 19, 22, 23, 24, 26, 27, 28, 29, 31 Химкинского участкового лесничества Истринского лесничества, в целях определения местоположения границ населенного пункта город Химки:

1) территория лесного поселка, расположенная в квартале 19 выделы 9, 14, 16, 18, 19, 22, 23, 24, 26, 27, 28, 29, 31 Химкинского участкового лесничества Истринского лесничества, площадью 0,82 га:



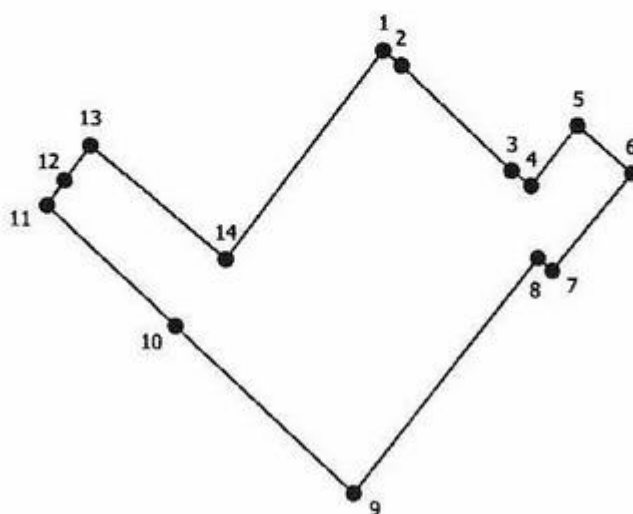
2) координатное описание характерных точек частей границы территории лесного поселка, расположенного в квартале 19 выделы 9, 14, 16, 18, 19, 22, 23, 24, 26, 27, 28, 29, 31 Химкинского участкового лесничества Истринского лесничества, площадью 0,82 га:

Система координат МСК-50		
Обозначение характерных точек границ	Координаты, м	
	X	Y
1	2	3
Часть № 1		
1	487458,57	2186551,56
2	487561,36	2186199,78
3	487537,14	2186178,46
4	487530,62	2186151,43
5	487462,4	2186127,38
6	487455,9	2186113,71
7	487451,08	2186114,97
8	487415,75	2186102,84
9	487414,52	2186106,59
10	487408,9	2186103,71
11	487414,59	2186089,03
12	487418,16	2186091,12
13	487418,8	2186090,19
14	487422,55	2186091,63
15	487427,21	2186078,26
16	487424,23	2186076,36
17	487424,39	2186075,09
18	487428,25	2186061,23
19	487428,46	2186060,36
20	487428,88	2186060,48
21	487428,83	2186060,87
22	487438,23	2186063,64
23	487439,86	2186040,47
24	487441,84	2186017,71
25	487447,21	2186018,2
26	487445,75	2186030,81
27	487456,53	2186030,73
28	487474,79	2186031,23
29	487483,00	2186031,73
30	487481,90	2186039,02
31	487445,13	2186038,18
32	487443,6	2186054,52
33	487443,82	2186061,89
34	487443,89	2186065,25
35	487458,17	2186068,64
36	487463,88	2186070,31

37	487473,46	2186072,82
38	487463,29	2186109,94
39	487463,93	2186109,64
40	487468,92	2186120,14
41	487538,22	2186144,57
42	487545,22	2186173,58
43	487571,61	2186196,81
44	487470,06	2186544,32
1	487458,57	2186551,56
Часть № 2		
45	487611,82	2186314,42
46	487606,69	2186313,03
47	487610,39	2186297,4
48	487614,39	2186281,14
49	487622,4	2186283,48
50	487634,11	2186287,61
51	487633,54	2186291,47
52	487639,1	2186293,46
53	487648,03	2186312,54
54	487642,35	2186314,19
45	487611,82	2186314,42

2. Включить в границы населенного пункта город Химки городского округа Химки Московской области лесной поселок, расположенный в квартале 23 выделы 18, 19, 20 Химкинского участкового лесничества Истринского лесничества, в целях определения местоположения границ населенного пункта город Химки:

1) территория лесного поселка, расположенная в квартале 23 выделы 18, 19, 20 Химкинского участкового лесничества Истринского лесничества, площадью 0,53 га:

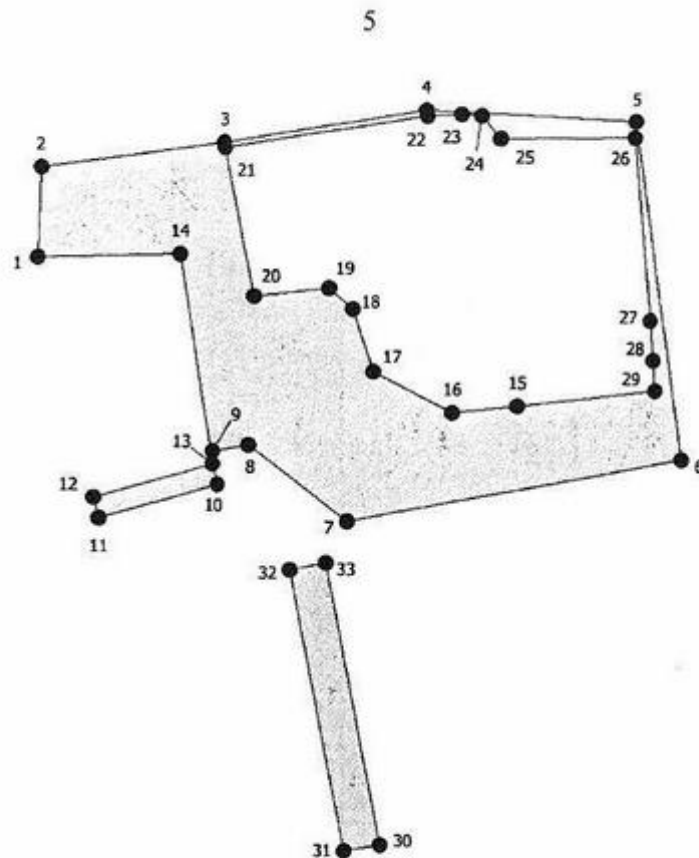


2) координатное описание характерных точек части границы территории лесного поселка, расположенного в квартале 23 выделы 18, 19, 20 Химкинского участкового лесничества Истринского лесничества, площадью 0,53 га:

Система координат МСК-50		
Обозначение характерных точек границ	Координаты, м	
	X	Y
1	2	3
Часть № 1		
1	485862,82	2186542,12
2	485859,51	2186546,09
3	485836,34	2186571,29
4	485832,89	2186575,68
5	485846,47	2186586,35
6	485836,05	2186598,6
7	485814,41	2186580,62
8	485817,17	2186577,26
9	485764,66	2186535,22
10	485801,78	2186495,43
11	485828,34	2186466,95
12	485833,8	2186470,96
13	485841,68	2186476,72
14	485816,49	2186506,68
1	485862,82	2186542,12

3. Включить в границы населенного пункта город Химки городского округа Химки Московской области лесной поселок, расположенный в квартале 1 выдел 28 Химкинского участкового лесничества Истринского лесничества, в целях определения местоположения границ населенного пункта город Химки:

1) территория лесного поселка, расположенная в квартале 1 выдел 28 Химкинского участкового лесничества Истринского лесничества, площадью 0,28 га:



территория лесного поселка, включаемая в границы населенного пункта

2) координатное описание характерных точек частей границы территории лесного поселка, расположенного в квартале 1 выдел 28 Химкинского участкового лесничества Истринского лесничества, площадью 0,28 га:

Система координат МСК-50		
Обозначение характерных точек границ	Координаты, м	
	X	Y
1	2	3
Часть № 1		
1	491167,35	2184958,87
2	491182,23	2184959,24
3	491186,5	2184989,48
4	491191,95	2185022,63
5	491190,36	2185057,46
6	491135,02	2185065,42
7	491124,44	2185009,93
8	491136,9	2184993,77
9	491135,86	2184987,58
10	491130,45	2184988,44

11	491124,81	2184968,74
12	491128,24	2184967,83
13	491133,88	2184987,53
14	491168,1	2184982,00
1	491167,35	2184958,87
Часть № 2		
15	491143,61	2185037,59
16	491142,37	2185027,08
17	491148,93	2185014,19
18	491159,22	2185010,71
19	491162,53	2185006,81
20	491161,19	2184994,58
21	491185,52	2184989,66
22	491190,91	2185022,78
23	491191,17	2185028,44
24	491191,0	2185031,72
25	491187,38	2185034,74
26	491187,7	2185057,21
27	491157,59	2185059,93
28	491151,13	2185060,55
29	491146,21	2185060,9
15	491143,61	2185037,59
Часть № 3		
30	491071,21	2185015,53
31	491070,2	2185009,6
32	491116,42	2185000,61
33	491117,57	2185006,5
30	491071,21	2185015,53





**КОМИТЕТ ЛЕСНОГО ХОЗЯЙСТВА
МОСКОВСКОЙ ОБЛАСТИ**

бульвар Строителей, д. 1, г. Красногорск,
Московская область, 143407

тел. (498) 602-18-42
факс (498) 602-18-43
e-mail: mosoblkomles@mosreg.ru

04.10.2024 № ИСХ-16999/30-08

Комитет по архитектуре и
градостроительству Московской
области

Комитет лесного хозяйства Московской области (далее — Комитет), рассмотрев в пределах компетенции материалы проекта внесения изменений в генеральный план городского округа Химки Московской области (далее – проект генерального плана), поступившего письмом от 12.09.2024 № 29Исх-13755/19-01, в части касающейся сообщает следующее.

Проектом генерального плана предусмотрено включение в границы населенных пунктов, входящих в состав городского округа, земельных участков из состава земель лесного фонда, образуемых из лесных поселков и военных городков в соответствии с распоряжением Правительства Московской области от 02.09.2022 № 825-РП «Об утверждении предложений относительно местоположения границ населённых пунктов, образуемых из лесных поселков, в городском округе Химки Московской области».

В отношении земельных участков, имевших наложение на земли лесного фонда, на основании представленных документов, принято решение о соответствии требованиям статьи 5 Федерального закона от 29.07.2017 № 280-ФЗ «О внесении изменений в отдельные законодательные акты Российской Федерации в целях устранения противоречий в сведениях государственных реестров и установления принадлежности земельного участка к определенной категории земель» (далее – Федеральный закон №280-ФЗ) и составлены акты об исключении земельных участков из государственного лесного реестра.

Исходя из изложенного, Комитет сообщает об отсутствии замечаний и предложений по данному проекту генерального плана.

Приложение: Перечень участков, подходящих под Федеральный закон № 280-ФЗ.

Заместитель председателя Комитета
лесного хозяйства Московской области



С.Г. Гирко

Приложение 5. Перечень земельных участков, расположенных на территории городского округа Химки Московской области, в отношении которых Комитет лесного хозяйства Московской области утвердил акты об изменении документированной информации государственного лесного реестра или о подтверждении отсутствия пересечений границ земель лесного фонда

Поз №	Кадастровые номера земельных участков	Реквизиты акта	
		Номер документа	Дата доку мента
1.	50:00:0000000:505	222/2/08-08/2019/ЛА	20.11.2019
2.	50:00:0000000:507	115/2/08-08/2022/ЛА	28.07.2022
3.	50:04:0000000:75828	70856/2/08-09/2023/ЛА	24.11.2023
4.	50:04:0110406:113	71525/2/08-09/2023/ЛА	28.11.2023
5.	50:04:0110406:298	71525/2/08-09/2023/ЛА	28.11.2023
6.	50:04:0110406:339	71525/2/08-09/2023/ЛА	28.11.2023
7.	50:04:0110406:342	30462/2/08-09/2023/ЛА	21.02.2023
8.	50:04:0110513:1525	47023/2/08-09/2023/ЛА	04.07.2023
9.	50:04:0110513:169	71508/2/08-09/2023/ЛА	28.11.2023
10.	50:08:0040414:8	55/2/07-07/2021 ЛА	07.04.2021
11.	50:09:0000000:154	75545/2/08-20/2023/ЛА	20.12.2023
12.	50:09:0000000:154	75541/2/08-08/2023/ЛА	20.12.2023
13.	50:09:0000000:154	75534/2/08-18/2023/ЛА	20.12.2023
14.	50:09:0000000:154	75491/2/08-16/2023/ЛА	19.12.2023
15.	50:09:0000000:154	75482/2/08-12/2023/ЛА	19.12.2023
16.	50:09:0000000:163028	37335/2/08-09/2023/ЛА	31.03.2023
17.	50:09:0000000:163925	57165/2/08-20/2023/ЛА	11.09.2023
18.	50:09:0000000:163925	57106/2/08-08/2023/ЛА	08.09.2023
19.	50:09:0000000:163925	57172/2/08-13/2023/ЛА	11.09.2023
20.	50:09:0000000:163925	57120/2/08-12/2023/ЛА	08.09.2023
21.	50:09:0000000:178336	39269/2/08-08/2023/ЛА	18.04.2023
22.	50:09:0000000:183393	4898/2/08-20/2021/ЛА	15.12.2021
23.	50:09:0000000:183393	4899/2/08-08/2021/ЛА	15.12.2021
24.	50:09:0000000:183394	67228/2/08-20/2023/ЛА	10.11.2023
25.	50:09:0000000:183394	59156/2/08-08/2023/ЛА	25.09.2023
26.	50:09:0000000:183908	2207/2/08-08/2021/ЛА	09.06.2021
27.	50:09:0000000:183909	2206/2/08-08/2021/ЛА	09.06.2021
28.	50:09:0000000:183909	2199/2/08-20/2021/ЛА	09.06.2021
29.	50:09:0000000:185093	66175/2/08-08/2023/ЛА	03.11.2023
30.	50:09:0000000:185807	227/2/08-08/2019/ЛА	20.11.2019
31.	50:09:0000000:186076	144/2/08-08/2018	26.12.2018
32.	50:09:0000000:186077	19/2/08-08/2018	26.12.2018
33.	50:09:0000000:187230	2955/2/08-08/2021/ЛА	23.07.2021
34.	50:09:0000000:187349	58166/2/08-09/2023/ЛА	18.09.2023
35.	50:09:0000000:188470	42461/2/07-07/2023/ЛА	24.05.2023
36.	50:09:0000000:188517	79107/2/08-08/2024/ЛА	22.04.2024
37.	50:09:0000000:188712	57113/2/08-12/2023/ЛА	08.09.2023
38.	50:09:0000000:189065	81/2/08-08/2021/ГУ	14.05.2-21
39.	50:09:0000000:189091	09-2021/257-ОТЛР	03.09.2021
40.	50:09:0000000:189153	251/02/08-20/2019	03.07.2019
41.	50:09:0000000:189284	60415/2/07-07/2023/ЛА	04.10.2023
42.	50:09:0000000:189285	42472/2/07-07/2023/ЛА	24.05.2023
43.	50:09:0000000:190280	58166/2/08-09/2023/ЛА	18.09.2023
44.	50:09:0000000:190281	59156/2/08-08/2023/ЛА	25.09.2023
45.	50:09:0000000:190281	58166/2/08-09/2023/ЛА	18.09.2023
46.	50:09:0000000:190282	58166/2/08-09/2023/ЛА	18.09.2023
47.	50:09:0000000:190283	58166/2/08-09/2023/ЛА	18.09.2023

Поз №	Кадастровые номера земельных участков	Реквизиты акта	
		Номер документа	Дата доку мента
48.	50:09:0000000:190284	58166/2/08-09/2023/ЛА	18.09.2023
49.	50:09:0000000:190285	58166/2/08-09/2023/ЛА	18.09.2023
50.	50:09:0000000:190286	58166/2/08-09/2023/ЛА	18.09.2023
51.	50:09:0000000:190291	58091/2/08-08/2023/ЛА	18.09.2023
52.	50:09:0000000:191357	11/2/08/20/2019/ЛА	09.10.2019
53.	50:09:0000000:191357	191/2/08-08/2019/ЛА	07.10.2019
54.	50:09:0000000:191386	101/2/08-08/2020/СВС	30.06.2020
55.	50:09:0000000:191387	43/2/08-08/2020/ГУ	17.03.2020
56.	50:09:0000000:191851	1/2/08-09/2020/ГУ	11.03.2020
57.	50:09:0000000:191851	33/2/08-08/2020/ГУ	11.03.2020
58.	50:09:0000000:192061	13/2/08-09/2020/ГУ	11.06.2020
59.	50:09:0000000:192061	88/2/08-08/2020/ГУ	11.06.2020
60.	50:09:0000000:192156	82216/2/08-20/2024/ЛА	30.07.2024
61.	50:09:0000000:192272	81/2/08-08/2021/ГУ	14.05.2021
62.	50:09:0000000:192375	187/2/08-09/2022	11.11.2022
63.	50:09:0000000:192375	188/2/08-08/2022	14.11.2022
64.	50:09:0000000:192375	13799/2/08-08/2022/ЛА	14.11.2022
65.	50:09:0000000:192375	13697/2/08-09/2022/ЛА	11.11.2022
66.	50:09:0000000:192461	58166/2/08-09/2023/ЛА	18.09.2023
67.	50:09:0000000:193347	182/2/08-08/2022	06.10.2022
68.	50:09:0000000:193347	181/2/08-09/2022	06.10.2022
69.	50:09:0000000:193658	13201/2/08-09/2022/ЛА	10.11.2022
70.	50:09:0000000:194357	21149/2/07-10/2022/ЛА	12.12.2022
71.	50:09:0000000:194357	35792/2/08-12/2023/ЛА	24.03.2023
72.	50:09:0000000:194357	36002/2/08-08/2023/ЛА	27.03.2023
73.	50:09:0000000:194358	42742/2/07-10/2023/ЛА	25.05.2023
74.	50:09:0000000:194359	19804/2/07-10/2022/ЛА	06.12.2022
75.	50:09:0000000:194360	11013/2/07-10/2022/ЛА	25.10.2022
76.	50:09:0000000:194652	79/2/08-20/2022/ЛА	20.06.2022
77.	50:09:0000000:194869	40542/2/08-08/2023/ЛА	28.04.2023
78.	50:09:0000000:194870	40536/2/08-08/2023/ЛА	28.04.2023
79.	50:09:0000000:194870	40536/2/08-08/2023/ЛА	28.04.2023
80.	50:09:0000000:194871	40548/2/08-08/2023/ЛА	28.04.2023
81.	50:09:0000000:194872	40541/2/08-08/2023/ЛА	28.04.2023
82.	50:09:0000000:194957	63669/2/07-10/2023/ЛА	23.10.2023
83.	50:09:0000000:194957	53789/2/08-08/2023/ЛА	17.08.2023
84.	50:09:0000000:195287	53789/2/08-08/2023/ЛА	17.08.2023
85.	50:09:0000000:195287	53789/2/08-08/2023/ЛА	17.08.2023
86.	50:09:0000000:195362	32240/2/07-07/2023/ЛА	06.03.2023
87.	50:09:0000000:195515	42168/2/07-07/2023/ЛА	22.05.2023
88.	50:09:0000000:195601	39603/2/08-08/2023/ЛА	20.04.2023
89.	50:09:0000000:311	80/2/08-08/2021/ЛА	14.05.2021
90.	50:09:0000000:313	02-2020/3-ОТЛР	18.05.2020
91.	50:09:0000000:314	76511/2/08-08/2023/ЛА	26.12.2023
92.	50:09:0000000:328	1317/2/08-08/2021/ЛА	21.04.2021
93.	50:09:0000000:336	1324/2/08-08/2021/ЛА	21.04.2021
94.	50:09:0000000:362	39516/2/08-20/2023/ЛА	20.04.2023
95.	50:09:0000000:383	12432/2/08-20/2022/ЛА	07.11.2022
96.	50:09:0000000:402	09-2022/173-ОТЛР	16.09.2022
97.	50:09:0010110:317	3531/2/08-09/2021/ЛА	02.09.2021
98.	50:09:0010110:381	69540/2/08-09/2023/ЛА	21.11.2023
99.	50:09:0060418:216	68948/2/08-20/2023/ЛА	17.11.2023
100.	50:09:0060418:250	68948/2/08-20/2023/ЛА	17.11.2023

Поз №	Кадастровые номера земельных участков	Реквизиты акта	
		Номер документа	Дата доку мента
101.	50:09:0060418:251	68948/2/08-20/2023/ЛА	17.11.2023
102.	50:09:0060418:500	221/2/08-08/2021/ГУ	26.01.2021
103.	50:09:0060418:507	68948/2/08-20/2023/ЛА	17.11.2023
104.	50:09:0060418:63	68948/2/08-20/2023/ЛА	17.11.2023
105.	50:09:0060418:66	68948/2/08-20/2023/ЛА	17.11.2023
106.	50:09:0060419:22	69945/2/08-20/2023/ЛА	22.11.2023
107.	50:09:0060419:445	52141/2/08-20/2023/ЛА	07.08.2023
108.	50:09:0060419:448	68953/2/08-20/2023/ЛА	17.11.2023
109.	50:09:0060419:459	68953/2/08-20/2023/ЛА	17.11.2023
110.	50:09:0060419:460	68953/2/08-20/2023/ЛА	17.11.2023
111.	50:09:0060419:464	68953/2/08-20/2023/ЛА	17.11.2023
112.	50:09:0060420:328	39313/2/08-20/2023/ЛА	18.04.2023
113.	50:09:0060420:409	39316/2/08-20/2023/ЛА	18.04.2023
114.	50:09:0060420:410	39316/2/08-20/2023/ЛА	18.04.2023
115.	50:09:0060420:549	36484/2/08-20/2023/ЛА	28.03.2023
116.	50:09:0060420:550	36484/2/08-20/2023/ЛА	28.03.2023
117.	50:09:0060420:551	36484/2/08-20/2023/ЛА	28.03.2023
118.	50:09:0060420:553	36484/2/08-20/2023/ЛА	28.03.2023
119.	50:09:0060420:556	36484/2/08-20/2023/ЛА	28.03.2023
120.	50:09:0060420:558	09-2020/15-ОТЛР	21.09.2020
121.	50:09:0060420:559	36484/2/08-20/2023/ЛА	28.03.2023
122.	50:09:0060420:561	36484/2/08-20/2023/ЛА	28.03.2023
123.	50:09:0060420:563	36484/2/08-20/2023/ЛА	28.03.2023
124.	50:09:0060420:571	29959/2/08-08/2023/ЛА	20.02.2023
125.	50:09:0060421:20	1/2/08-20/2018	26.12.2018
126.	50:09:0060421:55	66922/2/08-20/2023/ЛА	08.11.2023
127.	50:09:0060421:68	51617/2/08-08/2023/ЛА	03.08.2023
128.	50:09:0060422:35	69340/2/08-08/2023/ЛА	20.11.2023
129.	50:09:0060422:35	66922/2/08-20/2023/ЛА	08.11.2023
130.	50:09:0060422:40	96/2/08/-08/2020/ГУ	22.06.2020
131.	50:09:0060422:464	66922/2/08-20/2023/ЛА	08.11.2023
132.	50:09:0060422:468	200/2/08-20/2019	03.07.2019
133.	50:09:0060422:49	952/2/08-08/2022/ЛА	28.03.2022
134.	50:09:0060422:817	52135/2/08-08/2023/ЛА	07.08.2023
135.	50:09:0060423:528	4370/2/08-20/2021/ЛА	03.11.2021
136.	50:09:0060423:539	09/2/08-20/2020/ГУ	06.08.2020
137.	50:09:0060423:564	903/2/08-20/2022/ЛА	22.03.2022
138.	50:09:0060423:736	37320/2/08-20/2023/ЛА	31.03.2023
139.	50:09:0060423:816	36880/2/08-20/2023/ЛА	29.03.2023
140.	50:09:0060424:465	32982/2/08-20/2023/ЛА	10.03.2023
141.	50:09:0060429:17	57621/2/08-18/2023/ЛА	13.09.2023
142.	50:09:0060429:500	51011/2/08-20/2023/ЛА	01.08.2023
143.	50:09:0060429:501	66922/2/08-20/2023/ЛА	08.11.2023
144.	50:09:0060430:119	142/02/08-20/2019	03.07.2019
145.	50:09:0060433:1051	314/2/08-08/2021/ГУ	18.10.2021
146.	50:09:0060433:1054	11-2021/349-ОТЛР	01.11.2021
147.	50:09:0060433:1055	314/2/08-08/2021/ГУ	18.10.2021
148.	50:09:0060433:1062	315/2/08-08/2021/ГУ	18.10.2021
149.	50:09:0060433:1064	11-2021/349-ОТЛР	01.11.2021
150.	50:09:0060433:1066	11-2021/349-ОТЛР	01.11.2021
151.	50:09:0060433:1067	11-2021/349-ОТЛР	01.11.2021
152.	50:09:0060433:1068	11-2021/349-ОТЛР	01.11.2021
153.	50:09:0060433:1069	11-2021/349-ОТЛР	01.11.2021

Поз №	Кадастровые номера земельных участков	Реквизиты акта	
		Номер документа	Дата доку мента
154.	50:09:0060433:1070	11-2021/349-ОТЛР	01.11.2021
155.	50:09:0060433:1071	11-2021/349-ОТЛР	01.11.2021
156.	50:09:0060433:1072	11-2021/349-ОТЛР	01.11.2021
157.	50:09:0060433:1081	314/2/08-08/2021/ГУ	18.10.2021
158.	50:09:0060433:1082	314/2/08-08/2021/ГУ	18.10.2021
159.	50:09:0060433:1372	4/2/08-20/2018	26.12.2018
160.	50:09:0060433:14	77227/2/08-08/2024/ЛА	30.01.2024
161.	50:09:0060433:1419	145/2/08-08/2018	26.12.2018
162.	50:09:0060433:1698	367/2/08-08/2021/ГУ	12.11.2021
163.	50:09:0060433:1699	11-2021/383-ОТЛР	24.11.2021
164.	50:09:0060433:18	46600/2/08-15/2023/ЛА	29.06.2023
165.	50:09:0060433:20	7/2/08-20/2018	26.12.2018
166.	50:09:0060433:34	67136/2/08-15/2023/ЛА	09.11.2023
167.	50:09:0060433:349	64/2/08-08/2018	26.12.2018
168.	50:09:0060433:373	35/2/08-08/2018	26.12.2018
169.	50:09:0060433:453	5426/2/08-20/2022/ЛА	15.09.2022
170.	50:09:0060433:5	154/2/08-20/2021/ЛА	07.07.2021
171.	50:09:0060433:50	227/02/08/08/2019	03.007.2019
172.	50:09:0060433:664	35059/2/08-20/2023/ЛА	22.03.2023
173.	50:09:0060433:69	51184/2/08-20/2023/ЛА	02.08.2023
174.	50:09:0060433:744	67124/2/08-18/2023/ЛА	09.11.2023
175.	50:09:0060433:745	67124/2/08-18/2023/ЛА	09.11.2023
176.	50:09:0060433:90	10/2/08-18/2019/ГУ	03.10.2019
177.	50:09:0060433:90	18/2/08-15/2019/ГУ	03.10.2019
178.	50:09:0060433:985	314/2/08-08/2021/ГУ	18.10.2021
179.	50:09:0060434:277	1/2/08-18/2018	26.12.2018
180.	50:09:0060434:41	34166/2/08-18/2023/ЛА	16.03.2023
181.	50:09:0060438:7	36873/2/08-20/2023/ЛА	29.03.2023
182.	50:09:0060438:9	37227/2/08-20/2023/ЛА	31.03.2023
183.	50:09:0060441:25	57585/2/08-18/2023/ЛА	13.09.2023
184.	50:09:0060441:58	32988/2/08-18/2023/ЛА	10.03.2023
185.	50:09:0060503:73	68282/2/08-20/2023/ЛА	15.11.2023
186.	50:09:0060503:74	52250/2/08-20/2023/ЛА	08.08.2023
187.	50:09:0060503:75	52250/2/08-20/2023/ЛА	08.08.2023
188.	50:09:0060503:77	68931/2/08-20/2023/ЛА	17.11.2023
189.	50:09:0060503:79	48410/2/08-20/2023/ЛА	17.07.2023
190.	50:09:0060503:80	48410/2/08-20/2023/ЛА	17.07.2023
191.	50:09:0060503:82	68968/2/08-08/2023/ЛА	17.11.2023
192.	50:09:0060503:82	68931/2/08-20/2023/ЛА	17.11.2023
193.	50:09:0060503:84	52307/2/08-08/2023/ЛА	08.08.2023
194.	50:09:0060503:84	52250/2/08-20/2023/ЛА	08.08.2023
195.	50:09:0060507:128	51709/2/08-20/2023/ЛА	04.08.2023
196.	50:09:0060507:144	67434/2/08-20/2023/ЛА	13.11.2023
197.	50:09:0060507:145	67434/2/08-20/2023/ЛА	13.11.2023
198.	50:09:0060507:176	67434/2/08-20/2023/ЛА	13.11.2023
199.	50:09:0060507:556	67434/2/08-20/2023/ЛА	13.11.2023
200.	50:09:0060507:575	51709/2/08-20/2023/ЛА	04.08.2023
201.	50:09:0060507:661	67434/2/08-20/2023/ЛА	13.11.2023
202.	50:09:0060509:202	67434/2/08-20/2023/ЛА	13.11.2023
203.	50:09:0060509:205	203/2/08-08/2018	26.12.2018
204.	50:09:0060509:211	67434/2/08-20/2023/ЛА	13.11.2023
205.	50:09:0060510:121	1261/2/08-08/2022/ЛА	26.04.2022
206.	50:09:0060510:121	1261/2/08-08/2022/ЛА	26.04.2022

Поз №	Кадастровые номера земельных участков	Реквизиты акта	
		Номер документа	Дата документа
207.	50:09:0060510:122	359/2/08-08/2021/ЛА	08.11.2021
208.	50:09:0060510:169	334/2/08-08/2021/ЛА	25.10.2021
209.	50:09:0060510:170	334/2/08-08/2021/ЛА	25.10.2021
210.	50:09:0060510:183	06-2022/39-ОТЛР	20.06.2022
211.	50:09:0060510:2649	77215/2/08-08/2024/ЛА	29.01.2024
212.	50:09:0060510:2741	7595/2/08-20/2022/ЛА	14.10.2022
213.	50:09:0060510:2741	7601/2/08-08/2022/ЛА	14.10.2022
214.	50:09:0060510:2955	2371/2/08-20/2021/ЛА	22.06.2021
215.	50:09:0060510:30	69739/2/08-13/2023/ЛА	21.11.2023
216.	50:09:0060510:3000	16/2/08-20/2019ГУ	29.11.2019
217.	50:09:0060510:3008	69340/2/08-08/2023/ЛА	20.11.2023
218.	50:09:0060510:32	76561/2/08-08/2023/ЛА	26.12.2023
219.	50:09:0060510:3370	69340/2/08-08/2023/ЛА	20.11.2023
220.	50:09:0060510:3370	67434/2/08-20/2023/ЛА	13.11.2023
221.	50:09:0060602:28	64658/2/08-20/2023/ЛА	27.10.2023
222.	50:09:0060602:664	35362/2/08-20/2023/ЛА	23.03.2023
223.	50:09:0060603:15	31/2/08-08/2021/ЛА	08.04.2021
224.	50:09:0060607:136	154/2/08-08/2020/ЛА	08.09.2020
225.	50:09:0060607:1802	63236/2/08-20/2023/ЛА	19.10.2023
226.	50:09:0060607:24	70011/2/08-08/2023/ЛА	22.11.2023
227.	50:09:0060607:24	67415/2/08-08/2023/ЛА	13.11.2023
228.	50:09:0060607:24	64658/2/08-20/2023/ЛА	27.10.2023
229.	50:09:0060607:51	67415/2/08-08/2023/ЛА	13.11.2023
230.	50:09:0060607:51	64658/2/08-20/2023/ЛА	27.10.2023
231.	50:09:0060607:515	3183/2/08-08/2021/ЛА	09.08.2021
232.	50:09:0060607:518	11/2/08-08/2021/ЛА	15.03.2021
233.	50:09:0060607:519	378/2/08-08/2021/ЛА	23.11.2021
234.	50:09:0060607:520	11/2/08-08/2021/ЛА	15.03.2021
235.	50:09:0060607:85	26086/2/08-08/2023/ЛА	24.01.2023
236.	50:09:0060609:1	7528/2/08-20/2022/ЛА	14.10.2022
237.	50:09:0060701:140	35887/2/08-09/2023/ЛА	24.03.2023
238.	50:09:0060701:1645	24424/2/08-09/2022/ЛА	28.12.2022
239.	50:09:0060701:1768	24426/2/08-09/2022/ЛА	28.12.2022
240.	50:09:0060701:177	8/2/08-08/2020ГУ	25.02.2020
241.	50:09:0060701:178	9/2/08-08/2020ГУ	25.02.2020
242.	50:09:0060701:188	231/02/08-08/2019	03.07.2019
243.	50:09:0060701:1945	57476/2/08-09/2023/ЛА	12.09.2023
244.	50:09:0060701:1945	57476/2/08-09/2023/ЛА	12.09.2023
245.	50:09:0060701:1946	67400/2/08-09/2023/ЛА	13.11.2023
246.	50:09:0060701:205	99/2/08-08/2022/ЛА	21.01.2022
247.	50:09:0060701:2094	67/2/08-08/2022/ЛА	22.04.2022
248.	50:09:0060701:2115	35873/2/08-09/2023/ЛА	24.03.2023
249.	50:09:0060701:217	61/2/08-08/2020ГУ	28.04.2020
250.	50:09:0060701:2180	16/2/08-09/2020ГУ	04.08.2020
251.	50:09:0060701:233	6960/2/08-09/2022/ЛА	13.10.2022
252.	50:09:0060701:3500	12/2/08-08/2018	26.12.2018
253.	50:09:0060701:3550	52184/2/08-09/2023/ЛА	08.08.2023
254.	50:09:0060701:3562	94/2/08-08/2021/ЛА	15.01.2021
255.	50:09:0060701:3563	140/2/08-08/2021/ЛА	21.01.2021
256.	50:09:0060702:1305	79653/2/08-09/2024/ЛА	16.05.2024
257.	50:09:0060702:1531	01-2022/02-ОТЛР	19.01.2022
258.	50:09:0060702:1589	18510/2/08-09/2022/ЛА	30.11.2022
259.	50:09:0060702:1589	18556/2/08-08/2022/ЛА	30.11.2022

Поз №	Кадастровые номера земельных участков	Реквизиты акта	
		Номер документа	Дата доку мента
260.	50:09:0060702:1590	191/2/08-08/2020/ГУ	30.10.2020
261.	50:09:0060702:186	18954/2/08-09/2022/ЛА	01.12.2022
262.	50:09:0060702:187	21125/2/08-09/2022/ЛА	09.12.2022
263.	50:09:0060702:195	67400/2/08-09/2023/ЛА	13.11.2023
264.	50:09:0060702:201	38364/2/08-09/2023/ЛА	07.04.2023
265.	50:09:0060702:208	654/2/08-09/2021/ЛА	01.03.2021
266.	50:09:0060702:209	860/2/08-09/2021/ЛА	22.03.2021
267.	50:09:0060702:210	67400/2/08-09/2023/ЛА	13.11.2023
268.	50:09:0060702:219	18949/2/08-09/2022/ЛА	01.12.2022
269.	50:09:0060702:2421	15264/2/08-09/2022/ЛА	18.11.2022
270.	50:09:0060702:2585	5/2/08-09/2019/ГУ	08.10.2019
271.	50:09:0060702:2586	52304/2/08-09/2023/ЛА	08.08.2023
272.	50:09:0060702:2586	52488/2/08-08/2023/ЛА	09.08.2023
273.	50:09:0060702:2667	74611/2/08-08/2023/ЛА	14.12.2023
274.	50:09:0060702:2667	67400/2/08-09/2023/ЛА	13.11.2023
275.	50:09:0060702:2668	74611/2/08-08/2023/ЛА	14.12.2023
276.	50:09:0060702:2668	67400/2/08-09/2023/ЛА	13.11.2023
277.	50:09:0060702:3036	58098/2/08-09/2023/ЛА	18.09.2023
278.	50:09:0060702:60	39492/2/08-09/2023/ЛА	20.04.2023
279.	50:09:0060703:1063	4995/2/08-08/2022/ЛА	04.08.2022
280.	50:09:0060703:14	64668/2/08-09/2023/ЛА	27.10.2023
281.	50:09:0060703:165	64668/2/08-09/2023/ЛА	27.10.2023
282.	50:09:0060703:185	4927/2/08-08/2021/ЛА	16.12.2021
283.	50:09:0060703:186	4926/2/08-08/2021/ЛА	16.12.2021
284.	50:09:0060703:191	69962/2/08-08/2023/ЛА	22.11.2023
285.	50:09:0060703:219	11930/2/08-09/2022/ЛА	31.10.2022
286.	50:09:0060703:220	11921/2/08-09/2022/ЛА	31.10.2022
287.	50:09:0060703:266	50013/2/08-08/2023/ЛА	25.07.2023
288.	50:09:0060703:267	50548/2/08-08/2023/ЛА	28.07.2023
289.	50:09:0060703:268	10811/2/08-08/2022/ЛА	24.10.2022
290.	50:09:0060703:284	14123/2/08-08/2022/ЛА	15.11.2022
291.	50:09:0060703:284	14128/2/08-09/2022/ЛА	15.11.2022
292.	50:09:0060703:292	73050/2/08-08/2023/ЛА	05.12.2023
293.	50:09:0060703:292	64668/2/08-09/2023/ЛА	27.10.2023
294.	50:09:0060703:327	52222/2/08-09/2023/ЛА	08.08.2023
295.	50:09:0060703:328	51861/2/08-09/2023/ЛА	04.08.2023
296.	50:09:0060703:331	14309/2/08-09/2022/ЛА	16.11.2022
297.	50:09:0060703:388	64668/2/08-09/2023/ЛА	27.10.2023
298.	50:09:0060703:392	51861/2/08-09/2023/ЛА	04.08.2023
299.	50:09:0060703:423	265/2/08-09/2020/ЛА	24.12.2020
300.	50:09:0060703:424	211/2/08-08/2020/ГУ	22.12.2020
301.	50:09:0060703:424	19/2/08-09/2020/ГУ	22.12.2020
302.	50:09:0060703:431	95/2/08-08/2021/ЛА	26.02.2021
303.	50:09:0060703:444	64668/2/08-09/2023/ЛА	27.10.2023
304.	50:09:0060703:461	64668/2/08-09/2023/ЛА	27.10.2023
305.	50:09:0060703:462	51861/2/08-09/2023/ЛА	04.08.2023
306.	50:09:0060703:465	117/2/08-08/2020/ГУ	20.07.2020
307.	50:09:0060703:86	14319/2/08-09/2022/ЛА	16.11.2022
308.	50:09:0060703:87	14330/2/08-09/2022/ЛА	16.11.2022
309.	50:09:0060703:88	14325/2/08-09/2022/ЛА	16.11.2022
310.	50:09:0060704:108	52222/2/08-09/2023/ЛА	08.08.2023
311.	50:09:0060704:20	67400/2/08-09/2023/ЛА	13.11.2023
312.	50:09:0060704:324	69962/2/08-08/2023/ЛА	22.11.2023

Поз №	Кадастровые номера земельных участков	Реквизиты акта	
		Номер документа	Дата доку мента
313.	50:09:0060704:324	67400/2/08-09/2023/ЛА	13.11.2023
314.	50:09:0060704:329	41203/2/08-08/2023/ЛА	10.05.2023
315.	50:09:0060704:329	41203/2/08-08/2023/ЛА	10.05.2023
316.	50:09:0060704:330	14859/2/08-09/2022/ЛА	17.11.2022
317.	50:09:0060704:330	14864/2/08-08/2022/ЛА	17.11.2022
318.	50:09:0060704:341	14869/2/08-09/2022/ЛА	17.11.2022
319.	50:09:0060704:341	14874/2/08-08/2022/ЛА	17.11.2022
320.	50:09:0060704:343	1/2/08-08/2018	26.12.2018
321.	50:09:0060704:435	129/02/08-08/2019	03.07.2019
322.	50:09:0060704:443	17/2/08-09/2020/ЛА	20.08.2020
323.	50:09:0060704:459	215/02/08-08/2019	03.07.2019
324.	50:09:0060704:524	47/2/08-08/2018	26.12.2018
325.	50:09:0060704:525	227/2/08-08/2019/ЛА	20.11.2019
326.	50:09:0060704:526	3060/2/08-08/2021/ЛА	28.07.2021
327.	50:09:0060704:530	15268/2/08-09/2022/ЛА	18.11.2022
328.	50:09:0060704:530	15277/2/08-08/2022/ЛА	18.11.2022
329.	50:09:0060704:534	15341/2/08-09/2022/ЛА	21.11.2022
330.	50:09:0060704:534	15346/2/08-08/2022/ЛА	21.11.2022
331.	50:09:0060704:536	107/2/08-08/2018	26.12.2018
332.	50:09:0060704:553	6871/2/08-09/2022/ЛА	13.10.2022
333.	50:09:0060704:553	6880/2/08-08/2022/ЛА	13.10.2022
334.	50:09:0060704:586	187/2/08-08/2018	26.12.2018
335.	50:09:0060704:589	14879/2/08-09/2022/ЛА	17.11.2022
336.	50:09:0060704:6	18/2/08-08/2018	26.12.2018
337.	50:09:0060704:61	45462/2/08-08/2023/ЛА	19.06.2023
338.	50:09:0060704:61	45462/2/08-08/2023/ЛА	19.06.2023
339.	50:09:0060704:68	81218/2/08-08/2024/ЛА	24.06.2024
340.	50:09:0060704:69	81183/2/08-08/2024/ЛА	21.06.2024
341.	50:09:0060704:70	81182/2/08-08/2024/ЛА	21.06.2024
342.	50:09:0060704:77	15351/2/08-09/2022/ЛА	21.11.2022
343.	50:09:0060704:77	15359/2/08-08/2022/ЛА	21.11.2022
344.	50:09:0060704:83	14853/2/08-09/2022/ЛА	17.11.2022
345.	50:09:0060707:446	03-2021/24-ОТЛР	08.04.2021
346.	50:09:0060708:105	23323/2/08-08/2022/ЛА	20.12.2022
347.	50:09:0060708:37	52184/2/08-09/2023/ЛА	08.08.2023
348.	50:09:0060708:37	52135/2/08-08/2023/ЛА	07.08.2023
349.	50:09:0060708:403	69962/2/08-08/2023/ЛА	22.11.2023
350.	50:09:0060708:403	67400/2/08-09/2023/ЛА	13.11.2023
351.	50:09:0060708:44	218/2/08-08/2021/ГУ	25.01.2021
352.	50:09:0060709:1000	02-2020/3-ОТЛР	18.05.2020
353.	50:09:0060710:223	6780/2/08-09/2022/ЛА	13.10.2022
354.	50:09:0060710:51	32102/2/08-09/2023/ЛА	06.03.2023
355.	50:09:0060710:543	19/2/08-09/2019/ЛА	08.10.2019
356.	50:09:0060711:226	55/2/08-08/2018	26.12.2018
357.	50:09:0060711:228	54/2/08-08/2018	26.12.2018
358.	50:09:0060711:376	31/2/08-08/2021/ЛА	08.04.2021
359.	50:09:0060712:1	420/2/08-09/2021/ЛА	19.12.2021
360.	50:09:0060712:115	60086/2/08-09/2023/ЛА	02.10.2023
361.	50:09:0060712:116	23805/2/08-09/2022/ЛА	23.12.2022
362.	50:09:0060712:127	64926/2/08-09/2023/ЛА	30.10.2023
363.	50:09:0060712:274	52184/2/08-09/2023/ЛА	08.08.2023
364.	50:09:0060713:336	64951/2/08-09/2023/ЛА	30.10.2023
365.	50:09:0060713:491	422/2/08-09/2021/ГУ	17.12.2021

Поз №	Кадастровые номера земельных участков	Реквизиты акта	
		Номер документа	Дата доку мента
366.	50:09:0060713:500	64968/2/08-09/2023/ЛА	30.10.2023
367.	50:09:0060714:116	64926/2/08-09/2023/ЛА	30.10.2023
368.	50:09:0060714:117	64926/2/08-09/2023/ЛА	30.10.2023
369.	50:09:0060714:16	52222/2/08-09/2023/ЛА	08.08.2023
370.	50:09:0060714:18	52184/2/08-09/2023/ЛА	08.08.2023
371.	50:09:0060714:224	52184/2/08-09/2023/ЛА	08.08.2023
372.	50:09:0060714:25	15640/2/08-09/2022/ЛА	21.11.2022
373.	50:09:0060715:112	52184/2/08-09/2023/ЛА	08.08.2023
374.	50:09:0060717:314	52868/2/08-09/2023/ЛА	11.08.2023
375.	50:09:0060717:393	64926/2/08-09/2023/ЛА	30.10.2023
376.	50:09:0060717:397	52222/2/08-09/2023/ЛА	08.08.2023
377.	50:09:0060717:414	04-2021/51-ОТЛР	27.04.2021
378.	50:09:0060717:97	52184/2/08-09/2023/ЛА	08.08.2023
379.	50:09:0060717:98	52222/2/08-09/2023/ЛА	08.08.2023
380.	50:09:0060718:1046	64968/2/08-09/2023/ЛА	30.10.2023
381.	50:09:0060718:1057	52184/2/08-09/2023/ЛА	08.08.2023
382.	50:09:0060718:218	64951/2/08-09/2023/ЛА	30.10.2023
383.	50:09:0060718:341	64968/2/08-09/2023/ЛА	30.10.2023
384.	50:09:0060718:897	64968/2/08-09/2023/ЛА	30.10.2023
385.	50:09:0060718:898	64926/2/08-09/2023/ЛА	30.10.2023
386.	50:09:0060719:110	70573/2/08-09/2023/ЛА	23.11.2023
387.	50:09:0060719:198	3552/2/08-09/2021/ЛА	03.09.2021
388.	50:09:0060719:301	69900/2/08-09/2023/ЛА	22.11.2023
389.	50:09:0060719:369	69715/2/08-09/2023/ЛА	21.11.2023
390.	50:09:0060719:384	2476/2/08-09/2021/ЛА	28.06.2021
391.	50:09:0060719:387	51861/2/08-09/2023/ЛА	04.08.2023
392.	50:09:0060719:390	64951/2/08-09/2023/ЛА	30.10.2023
393.	50:09:0060719:394	64951/2/08-09/2023/ЛА	30.10.2023
394.	50:09:0060719:508	69900/2/08-09/2023/ЛА	22.11.2023
395.	50:09:0060719:526	4150/2/08-09/2021/ЛА	15.10.2021
396.	50:09:0060719:540	69900/2/08-09/2023/ЛА	22.11.2023
397.	50:09:0060719:543	51861/2/08-09/2023/ЛА	04.08.2023
398.	50:09:0060719:556	69715/2/08-09/2023/ЛА	21.11.2023
399.	50:09:0060719:686	64951/2/08-09/2023/ЛА	30.10.2023
400.	50:09:0060719:698	64968/2/08-09/2023/ЛА	30.10.2023
401.	50:09:0060719:708	4417/2/08-09/2021/ЛА	09.11.2021
402.	50:09:0060719:709	3558/2/08-09/2021/ЛА	06.09.2021
403.	50:09:0060719:745	3555/2/08-09/2021/ЛА	06.09.2021
404.	50:09:0060719:746	64968/2/08-09/2023/ЛА	30.10.2023
405.	50:09:0060719:760	3549/2/08-09/2021/ЛА	03.09.2021
406.	50:09:0060719:797	64951/2/08-09/2023/ЛА	30.10.2023
407.	50:09:0060719:807	52222/2/08-09/2023/ЛА	08.08.2023
408.	50:09:0060719:814	51861/2/08-09/2023/ЛА	04.08.2023
409.	50:09:0060719:815	64926/2/08-09/2023/ЛА	30.10.2023
410.	50:09:0060719:833	51861/2/08-09/2023/ЛА	04.08.2023
411.	50:09:0060720:183	09-2021/257-ОТЛР	03.09.2021
412.	50:09:0060720:248	65352/2/08-09/2023/ЛА	01.11.2023
413.	50:09:0060720:249	52304/2/08-09/2023/ЛА	08.08.2023
414.	50:09:0060720:27	10-2021/297-ОТЛР	12.10.2021
415.	50:09:0060720:72	2479/2/08-09/2021/ЛА	28.06.2021
416.	50:09:0060720:73	2077/2/08-09/2021/ЛА	02.06.2021
417.	50:09:0060720:78	65352/2/08-09/2023/ЛА	01.11.2023
418.	50:09:0060720:80	3537/2/08-09/2021/ЛА	03.09.2021

Поз №	Кадастровые номера земельных участков	Реквизиты акта	
		Номер документа	Дата документа
419.	50:09:0060720:9	3536/2/08-09/2021/ЛА	02.09.2021
420.	50:09:0060722:261	65352/2/08-09/2023/ЛА	01.11.2023
421.	50:09:0060722:262	69715/2/08-09/2023/ЛА	21.11.2023
422.	50:09:0060722:266	65352/2/08-09/2023/ЛА	01.11.2023
423.	50:09:0060722:279	65352/2/08-09/2023/ЛА	01.11.2023
424.	50:09:0060722:280	36336/2/08-09/2023/ЛА	27.03.2023
425.	50:09:0060722:281	65352/2/08-09/2023/ЛА	01.11.2023
426.	50:09:0060722:446	52304/2/08-09/2023/ЛА	08.08.2023
427.	50:09:0060722:92	65352/2/08-09/2023/ЛА	01.11.2023
428.	50:09:0060723:494	79142/2/08-09/2024/ЛА	26.04.2024
429.	50:09:0060725:56	52304/2/08-09/2023/ЛА	08.08.2023
430.	50:09:0060727:268	65232/2/08-09/2023/ЛА	31.10.2023
431.	50:09:0060728:236	65232/2/08-09/2023/ЛА	31.10.2023
432.	50:09:0060728:331	65352/2/08-09/2023/ЛА	01.11.2023
433.	50:09:0060729:101	52304/2/08-09/2023/ЛА	08.08.2023
434.	50:09:0060729:112	52304/2/08-09/2023/ЛА	08.08.2023
435.	50:09:0060729:13	65352/2/08-09/2023/ЛА	01.11.2023
436.	50:09:0060729:14	65232/2/08-09/2023/ЛА	31.10.2023
437.	50:09:0060729:15	65232/2/08-09/2023/ЛА	31.10.2023
438.	50:09:0060729:16	65232/2/08-09/2023/ЛА	31.10.2023
439.	50:09:0060729:17	52222/2/08-09/2023/ЛА	08.08.2023
440.	50:09:0060730:222	69962/2/08-08/2023/ЛА	22.11.2023
441.	50:09:0060730:222	65900/2/08-09/2023/ЛА	02.11.2023
442.	50:09:0060730:223	65900/2/08-09/2023/ЛА	02.11.2023
443.	50:09:0060730:3	52304/2/08-09/2023/ЛА	08.08.2023
444.	50:09:0060730:41	69715/2/08-09/2023/ЛА	21.11.2023
445.	50:09:0060730:61	65900/2/08-09/2023/ЛА	02.11.2023
446.	50:09:0060730:61	65900/2/08-09/2023/ЛА	02.11.2023
447.	50:09:0060731:203	65242/2/08-09/2023/ЛА	31.10.2023
448.	50:09:0060731:205	51861/2/08-09/2023/ЛА	04.08.2023
449.	50:09:0060731:206	70631/2/08-09/2023/ЛА	24.11.2023
450.	50:09:0060731:230	65242/2/08-09/2023/ЛА	31.10.2023
451.	50:09:0060731:233	65242/2/08-09/2023/ЛА	31.10.2023
452.	50:09:0060731:360	65242/2/08-09/2023/ЛА	31.10.2023
453.	50:09:0060731:42	65242/2/08-09/2023/ЛА	31.10.2023
454.	50:09:0060731:45	51861/2/08-09/2023/ЛА	04.08.2023
455.	50:09:0060731:46	52135/2/08-08/2023/ЛА	07.08.2023
456.	50:09:0060731:46	51861/2/08-09/2023/ЛА	04.08.2023
457.	50:09:0060731:50	52135/2/08-08/2023/ЛА	07.08.2023
458.	50:09:0060731:7	65242/2/08-09/2023/ЛА	31.10.2023
459.	50:09:0060734:10	52135/2/08-08/2023/ЛА	07.08.2023
460.	50:09:0060734:10	51861/2/08-09/2023/ЛА	04.08.2023
461.	50:09:0060734:1226	11998/2/08-08/2022/ЛА	01.11.2022
462.	50:09:0060734:633	52307/2/08-08/2023/ЛА	08.08.2023
463.	50:09:0060734:633	52222/2/08-09/2023/ЛА	08.08.2023
464.	50:09:0060734:638	65900/2/08-09/2023/ЛА	02.11.2023
465.	50:09:0060734:648	367/2/08-08/2021/ГУ	12.11.2021
466.	50:09:0060734:803	69962/2/08-08/2023/ЛА	22.11.2023
467.	50:09:0060734:803	65900/2/08-09/2023/ЛА	02.11.2023
468.	50:09:0060735:17	07-2022/102-ОТЛР	11.07.2022
469.	50:09:0060735:189	33986/2/08-09/2023/ЛА	16.03.2023
470.	50:09:0060735:189	33996/2/08-08/2023/ЛА	16.03.2023
471.	50:09:0060735:192	29913/2/08-09/2023/ЛА	20.02.2023

Поз №	Кадастровые номера земельных участков	Реквизиты акта	
		Номер документа	Дата доку мента
472.	50:09:0060735:192	29916/2/08-08/2023/ЛА	20.02.2023
473.	50:09:0060735:2	11-2021/395-ОТЛР	26.11.2021
474.	50:09:0060735:22	75419/2/08-09/2023/ЛА	19.12.2023
475.	50:09:0060735:227	126/2/08-08/2020/ГУ	04.08.2020
476.	50:09:0060735:228	117/2/08-08/2020/ГУ	20.07.2020
477.	50:09:0060735:229	117/2/08-08/2020/ГУ	20.07.2020
478.	50:09:0060735:232	126/2/08-08/2020/ГУ	04.08.2020
479.	50:09:0060735:235	08-2020/137-ОТЛР	06.08.2020
480.	50:09:0060735:27	34015/2/08-09/2023/ЛА	16.03.2023
481.	50:09:0060735:27	34018/2/08-08/2023/ЛА	16.03.2023
482.	50:09:0060735:28	70573/2/08-09/2023/ЛА	23.11.2023
483.	50:09:0060735:282	32227/2/08-08/2023/ЛА	06.03.2023
484.	50:09:0060735:286	33332/2/08-08/2023/ЛА	13.03.2023
485.	50:09:0060735:29	188/2/08-08/2020/ЛА	15.10.2020
486.	50:09:0060735:33	367/2/08-08/2021/ГУ	12.11.2021
487.	50:09:0060735:34	34032/2/08-09/2023/ЛА	16.03.2023
488.	50:09:0060735:35	65900/2/08-09/2023/ЛА	02.11.2023
489.	50:09:0060735:474	76486/2/08-09/2023/ЛА	26.12.2023
490.	50:09:0060735:477	85/2/08-08/2020/ГУ	05.06.2020
491.	50:09:0060735:478	85/2/08-08/2020/ГУ	05.06.2020
492.	50:09:0060735:479	02-2022/12-ОТЛР	14.02.2022
493.	50:09:0060735:512	11-2021/368-ОТЛР	12.11.2021
494.	50:09:0060736:1081	3740/2/08-08/2021/ЛА	15.09.2021
495.	50:09:0060736:1084	181/2/08-09/2022	06.10.2022
496.	50:09:0060736:1101	187/2/08-09/2022	11.11.2022
497.	50:09:0060736:1101	13673/2/08-09/2022/ЛА	11.11.2022
498.	50:09:0060736:1122	187/2/08-09/2022	11.11.2022
499.	50:09:0060736:1122	13677/2/08-09/2022/ЛА	11.11.2022
500.	50:09:0060736:1138	187/2/08-09/2022	11.11.2022
501.	50:09:0060736:1138	13690/2/08-09/2022/ЛА	11.11.2022
502.	50:09:0060736:114	2171/2/08-08/2021/ЛА	08.06.2021
503.	50:09:0060736:1186	40379/2/08-08/2023/ЛА	27.04.2023
504.	50:09:0060736:1188	40387/2/08-08/2023/ЛА	27.04.2023
505.	50:09:0060736:1191	40404/2/08-08/2023/ЛА	28.04.2023
506.	50:09:0060736:1191	40404/2/08-08/2023/ЛА	28.04.2023
507.	50:09:0060736:1193	40409/2/08-08/2023/ЛА	28.04.2023
508.	50:09:0060736:1194	40415/2/08-08/2023/ЛА	28.04.2023
509.	50:09:0060736:1195	40417/2/08-08/2023/ЛА	28.04.2023
510.	50:09:0060736:1196	40321/2/08-08/2023/ЛА	27.04.2023
511.	50:09:0060736:1196	40321/2/08-08/2023/ЛА	27.04.2023
512.	50:09:0060736:1198	40532/2/08-08/2023/ЛА	28.04.2023
513.	50:09:0060736:1199	40523/2/08-08/2023/ЛА	28.04.2023
514.	50:09:0060736:1200	40516/2/08-08/2023/ЛА	28.04.2023
515.	50:09:0060736:1201	40456/2/08-08/2023/ЛА	28.04.2023
516.	50:09:0060736:1202	40453/2/08-08/2023/ЛА	28.04.2023
517.	50:09:0060736:1204	40423/2/08-08/2023/ЛА	28.04.2023
518.	50:09:0060736:1205	40419/2/08-08/2023/ЛА	28.04.2023
519.	50:09:0060736:1205	40419/2/08-08/2023/ЛА	28.04.2023
520.	50:09:0060736:1209	40492/2/08-08/2023/ЛА	28.04.2023
521.	50:09:0060736:1210	40438/2/08-08/2023/ЛА	28.04.2023
522.	50:09:0060736:1211	40431/2/08-08/2023/ЛА	28.04.2023
523.	50:09:0060736:1212	40430/2/08-08/2023/ЛА	28.04.2023
524.	50:09:0060736:1213	40386/2/08-08/2023/ЛА	27.04.2023

Поз №	Кадастровые номера земельных участков	Реквизиты акта	
		Номер документа	Дата доку мента
525.	50:09:0060736:1214	40384/2/08-08/2023/ЛА	27.04.2023
526.	50:09:0060736:1215	40382/2/08-08/2023/ЛА	27.04.2023
527.	50:09:0060736:1216	40389/2/08-08/2023/ЛА	27.04.2023
528.	50:09:0060736:1218	40412/2/08-08/2023/ЛА	28.04.2023
529.	50:09:0060736:1219	40411/2/08-08/2023/ЛА	28.04.2023
530.	50:09:0060736:1220	40506/2/08-08/2023/ЛА	28.04.2023
531.	50:09:0060736:1221	40378/2/08-08/2023/ЛА	27.04.2023
532.	50:09:0060736:1222	40514/2/08-08/2023/ЛА	28.04.2023
533.	50:09:0060736:1225	40402/2/08-08/2023/ЛА	28.04.2023
534.	50:09:0060736:1227	40406/2/08-08/2023/ЛА	28.04.2023
535.	50:09:0060736:1229	40408/2/08-08/2023/ЛА	28.04.2023
536.	50:09:0060736:1230	40504/2/08-08/2023/ЛА	28.04.2023
537.	50:09:0060736:1264	40397/2/08-08/2023/ЛА	28.04.2023
538.	50:09:0060736:1265	40407/2/08-08/2023/ЛА	28.04.2023
539.	50:09:0060736:1266	40427/2/08-08/2023/ЛА	28.04.2023
540.	50:09:0060736:1268	40377/2/08-08/2023/ЛА	27.04.2023
541.	50:09:0060736:1342	40313/2/08-08/2023/ЛА	27.04.2023
542.	50:09:0060736:164	45/2/08-08/2018	26.12.2018
543.	50:09:0060736:166	34/2/08-08/2018	26.12.2018
544.	50:09:0060736:169	65882/2/08-09/2023/ЛА	02.11.2023
545.	50:09:0060736:211	12959/2/08-09/2022/ЛА	09.11.2022
546.	50:09:0060736:212	12420/2/08-08/2022/ЛА	07.11.2022
547.	50:09:0060736:216	4689/2/08-08/2021/ЛА	30.11.2021
548.	50:09:0060736:218	12423/2/08-08/2022/ЛА	07.11.2022
549.	50:09:0060736:219	12978/2/08-08/2022/ЛА	09.11.2022
550.	50:09:0060736:221	20/2/08-08/2018	26.12.2018
551.	50:09:0060736:223	5/2/08-08/2018	26.12.2018
552.	50:09:0060736:229	215/2/08-08/2019/ЛА	07.11.2019
553.	50:09:0060736:231	25606/2/08-08/2023/ЛА	20.01.2023
554.	50:09:0060736:243	173/2/08-08/2020/СВС	25.09.2020
555.	50:09:0060736:244	11420/2/08-08/2022/ЛА	26.10.2022
556.	50:09:0060736:249	1051/2/08-08/2021/ЛА	02.04.2021
557.	50:09:0060736:256	7514/2/08-08/2022/ЛА	14.10.2022
558.	50:09:0060736:265	1050/2/08-08/2021/ЛА	02.04.2021
559.	50:09:0060736:269	167/02/08-08/2019	03.07.2019
560.	50:09:0060736:269	166/02/08-19/2019	03.07.2019
561.	50:09:0060736:269	25/2/08-08/2019	30.07.2019P
562.	50:09:0060736:27	65882/2/08-09/2023/ЛА	02.11.2023
563.	50:09:0060736:302	65882/2/08-09/2023/ЛА	02.11.2023
564.	50:09:0060736:303	01/2/08-08/2020/ГКН	17.01.2020
565.	50:09:0060736:304	202/2/08-08/2019/ЛА	28.10.2019
566.	50:09:0060736:308	65882/2/08-09/2023/ЛА	02.11.2023
567.	50:09:0060736:309	65882/2/08-09/2023/ЛА	02.11.2023
568.	50:09:0060736:34	68749/2/08-08/2023/ЛА	16.11.2023
569.	50:09:0060736:34	68741/2/08-09/2023/ЛА	16.11.2023
570.	50:09:0060736:358	69962/2/08-08/2023/ЛА	22.11.2023
571.	50:09:0060736:358	65882/2/08-09/2023/ЛА	02.11.2023
572.	50:09:0060736:398	2169/2/08-08/2021/ЛА	08.06.2021
573.	50:09:0060736:399	176/2/08-08/2020/ГУ	28.09.2020
574.	50:09:0060736:46	80345/2/08-08/2024/ЛА	04.06.2024
575.	50:09:0060736:466	81520/2/08-09/2024/ЛА	01.07.2024
576.	50:09:0060736:47	80347/2/08-08/2024/ЛА	04.06.2024
577.	50:09:0060736:485	13/2/08-08/2018	26.12.2018

Поз №	Кадастровые номера земельных участков	Реквизиты акта	
		Номер документа	Дата документа
578.	50:09:0060736:490	22/2/08-09/2018	26.12.2018
579.	50:09:0060736:581	81611/2/08-08/2024/ЛА	03.07.2024
580.	50:09:0060736:61	33072/2/08-08/2023/ЛА	10.03.2023
581.	50:09:0060736:620	9399/2/08-09/2022/ЛА	19.10.2022
582.	50:09:0060736:688	161/2/08-08/2019/ГУ	02.09.2019
583.	50:09:0060736:689	161/2/08-08/2019/ГУ	02.09.2019
584.	50:09:0060736:695	1/2/08-09/2020/ГУ	11.03.2020
585.	50:09:0060736:695	34/2/08-08/2020/ГУ	11.03.2020
586.	50:09:0060736:71	69962/2/08-08/2023/ЛА	22.11.2023
587.	50:09:0060736:71	65882/2/08-09/2023/ЛА	02.11.2023
588.	50:09:0060737:2	52184/2/08-09/2023/ЛА	08.08.2023
589.	50:09:0060737:23	65900/2/08-09/2023/ЛА	02.11.2023
590.	50:09:0060737:27	65900/2/08-09/2023/ЛА	02.11.2023
591.	50:09:0060737:3	65900/2/08-09/2023/ЛА	02.11.2023
592.	50:09:0060737:30	1025/2/08-09/2022/ЛА	31.03.2022
593.	50:09:0060737:31	1026/2/08-09/2022/ЛА	31.03.2022
594.	50:09:0060737:33	03-2022/51-ОТЛР	31.03.2022
595.	50:09:0060737:4	52184/2/08-09/2023/ЛА	08.08.2023
596.	50:09:0060737:6	65900/2/08-09/2023/ЛА	02.11.2023
597.	50:09:0060738:102	65250/2/08-08/2023/ЛА	31.10.2023
598.	50:09:0060738:108	65250/2/08-08/2023/ЛА	31.10.2023
599.	50:09:0060738:116	65250/2/08-08/2023/ЛА	31.10.2023
600.	50:09:0060738:128	65250/2/08-08/2023/ЛА	31.10.2023
601.	50:09:0060738:360	122/2/08-08/2019/ГУ	02.09.2019
602.	50:09:0060738:92	65250/2/08-08/2023/ЛА	31.10.2023
603.	50:09:0060738:96	65250/2/08-08/2023/ЛА	31.10.2023
604.	50:09:0060739:106	52222/2/08-09/2023/ЛА	08.08.2023
605.	50:09:0060739:109	65900/2/08-09/2023/ЛА	02.11.2023
606.	50:09:0060739:54	377/2/08-09/2021/ЛА	23.11.2021
607.	50:09:0060739:64	69900/2/08-09/2023/ЛА	22.11.2023
608.	50:09:0060739:93	52304/2/08-09/2023/ЛА	08.08.2023
609.	50:09:0060803:215	6891/2/08-20/2022/ЛА	13.10.2022
610.	50:09:0060803:220	6879/2/08-20/2022/ЛА	13.10.2022
611.	50:09:0060803:231	6822/2/08-20/2022/ЛА	13.10.2022
612.	50:09:0060803:25	39519/2/08-20/2023/ЛА	20.04.2023
613.	50:09:0060803:26	8/2/08-20/2018	26.12.2018
614.	50:09:0060803:261	68150/2/08-20/2023/ЛА	15.11.2023
615.	50:09:0060803:29	39519/2/08-20/2023/ЛА	20.04.2023
616.	50:09:0060803:338	10094/2/08-20/2022/ЛА	20.10.2022
617.	50:09:0060803:40	15785/2/08-20/2022/ЛА	22.11.2022
618.	50:09:0060804:1137	10-2022/186-ОТЛР	06.10.2022
619.	50:09:0060804:1169	171/2/08-08/2020/ГУ	24.09.2020
620.	50:09:0060804:1454	4398/2/08-08/2021/ЛА	08.11.2021
621.	50:09:0060804:1530	5113/2/08-08/2022/ЛА	17.08.2022
622.	50:09:0060804:200	9649/2/08-08/2022/ЛА	19.10.2022
623.	50:09:0060804:251	85/2/08-08/2019	03.07.2019
624.	50:09:0060808:865	2933/2/08-08/2021/ЛА	22.07.2021
625.	50:09:0060808:894	1593/2/08-08/2021/ЛА	04.05.2021
626.	50:09:0060808:898	1591/2/08-08/2021/ЛА	04.05.2021
627.	50:09:0060809:178	68150/2/08-20/2023/ЛА	15.11.2023
628.	50:09:0060810:104	13/2/08-20/2020/ЛА	16.09.2020
629.	50:09:0060810:105	23254/2/08-20/2022/ЛА	19.12.2022
630.	50:09:0060810:106	17/2/08-20/2021/ГУ	21.01.2021

Поз №	Кадастровые номера земельных участков	Реквизиты акта	
		Номер документа	Дата доку мента
631.	50:09:0060810:11	23270/2/08-20/2022/ЛА	19.12.2022
632.	50:09:0060810:1227	151/2/08-08/2020/ГУ	21.08.2020
633.	50:09:0060810:123	10/2/08-20/2020/ГУ	13.08.2020
634.	50:09:0060810:1244	49684/2/08-20/2023/ЛА	24.07.2023
635.	50:09:0060810:1245	61269/2/08-20/2023/ЛА	09.10.2023
636.	50:09:0060810:1245	61269/2/08-20/2023/ЛА	09.10.2023
637.	50:09:0060810:1444	182/02/08-20/2019	03.07.2019
638.	50:09:0060810:1480	6407/2/08-20/2022/ЛА	12.10.2022
639.	50:09:0060810:1508	78905/2/08-20/2024/ЛА	09.04.2024
640.	50:09:0060810:1516	67107/2/08-20/2023/ЛА	09.11.2023
641.	50:09:0060810:1612	38295/2/08-20/2023/ЛА	06.04.2023
642.	50:09:0060810:1627	38295/2/08-20/2023/ЛА	06.04.2023
643.	50:09:0060810:1631	03-2021/05-ОТЛР	03.03.2021
644.	50:09:0060810:1698	218/2/08-08/2021/ГУ	25.01.2021
645.	50:09:0060810:1715	23260/2/08-20/2022/ЛА	19.12.2022
646.	50:09:0060810:1740	23248/2/08-20/2022/ЛА	19.12.2022
647.	50:09:0060810:1758	23243/2/08-20/2022/ЛА	19.12.2022
648.	50:09:0060810:1760	67107/2/08-20/2023/ЛА	09.11.2023
649.	50:09:0060810:2235	67107/2/08-20/2023/ЛА	09.11.2023
650.	50:09:0060810:74	67107/2/08-20/2023/ЛА	09.11.2023
651.	50:09:0060810:93	67107/2/08-20/2023/ЛА	09.11.2023
652.	50:09:0060810:99	67107/2/08-20/2023/ЛА	09.11.2023
653.	50:09:0060810:99	67415/2/08-08/2023/ЛА	13.11.2023
654.	50:09:0060811:172	35354/2/08-20/2023/ЛА	23.03.2023
655.	50:09:0060811:1922	90/2/08-08/2021/ЛА	15.01.2021
656.	50:09:0060811:219	39348/2/08-08/2023/ЛА	18.04.2023
657.	50:09:0060811:221	27137/2/08-20/2023/ЛА	02.02.2023
658.	50:09:0060811:222	27124/2/08-20/2023/ЛА	02.02.2023
659.	50:09:0060811:2254	06-2021/130-ОТЛР	15.06.2021
660.	50:09:0060811:2256	06-2021/130-ОТЛР	15.06.2021
661.	50:09:0060811:2257	06-2021/130-ОТЛР	15.06.2021
662.	50:09:0060811:2258	2181/2/08-20/2021/ЛА	08.06.2021
663.	50:09:0060811:2259	27570/2/08-20/2023/ЛА	07.02.2023
664.	50:09:0060811:2262	27575/2/08-20/2023/ЛА	07.02.2023
665.	50:09:0060811:2349	74524/2/08-20/2023/ЛА	13.12.2023
666.	50:09:0060811:2621	82075/2/08-08/2024/ЛА	18.07.2024
667.	50:09:0060811:5	06/2/08-20/2020/ГУ	22.06.2020
668.	50:09:0060811:5	96/2/08/-08/2020/ГУ	22.06.2020
669.	50:09:0060811:534	17/2/08-08/2018	26.12.2018
670.	50:09:0060811:541	27121/2/08-20/2023/ЛА	02.02.2023
671.	50:09:0060811:541	27121/2/08-20/2023/ЛА	02.02.2023
672.	50:09:0060812:123	81250/2/08-08/2024/ЛА	24.06.2024
673.	50:09:0060812:123	81250/2/08-08/2024/ЛА	24.06.2024
674.	50:09:0060812:14	23551/2/08-20/2022/ЛА	21.12.2022
675.	50:09:0060812:141	12425/2/08-08/2022/ЛА	07.11.2022
676.	50:09:0060812:145	12426/2/08-08/2022/ЛА	07.11.2022
677.	50:09:0060812:146	12428/2/08-08/2022/ЛА	07.11.2022
678.	50:09:0060812:147	12429/2/08-08/2022/ЛА	07.11.2022
679.	50:09:0060812:153	18071/2/08-20/2022/ЛА	29.11.2022
680.	50:09:0060812:156	18046/2/08-20/2022/ЛА	29.11.2022
681.	50:09:0060812:156	18046/2/08-20/2022/ЛА	29.11.2022
682.	50:09:0060812:159	18055/2/08-20/2022/ЛА	29.11.2022
683.	50:09:0060812:18	37956/2/08-20/2023/ЛА	05.04.2023

Поз №	Кадастровые номера земельных участков	Реквизиты акта	
		Номер документа	Дата доку мента
684.	50:09:0060812:272	8/2/08-20/2019/ЛА	12.09.2019
685.	50:09:0060812:275	37948/2/08-20/2023/ЛА	05.04.2023
686.	50:09:0060812:276	67107/2/08-20/2023/ЛА	09.11.2023
687.	50:09:0060812:285	82376/2/08-08/2024/ЛА	06.08.2024
688.	50:09:0060812:3	39486/2/08-20/2023/ЛА	19.04.2023
689.	50:09:0060812:345	183/2/08-08/2020/ЛА	08.10.2020
690.	50:09:0060812:364	9/2/08-20/2019/ЛА	12.09.2019
691.	50:09:0060812:364	159/2/08-08/2019/ЛА	12.09.2019
692.	50:09:0060812:4	10-2021/336-ОТЛР	25.10.2021
693.	50:09:0060812:403	21547/2/08-08/2022/ЛА	13.12.2022
694.	50:09:0060812:405	24802/2/08-08/2023/ЛА	16.01.2023
695.	50:09:0060812:408	16685/2/08-20/2022/ЛА	23.11.2022
696.	50:09:0060812:414	6/2/08-08/2021/ЛА	04.03.2021
697.	50:09:0060812:416	18037/2/08-08/2022/ЛА	29.11.2022
698.	50:09:0060812:417	06-2022/93-ОТЛР	27.06.2022
699.	50:09:0060812:417	06-2022/93-ОТЛР	27.06.2022
700.	50:09:0060812:418	21500/2/08-20/2022/ЛА	20.12.2022
701.	50:09:0060812:418	21500/2/08-20/2022/ЛА	20.12.2022
702.	50:09:0060812:419	21522/2/08-20/2022/ЛА	13.12.2022
703.	50:09:0060812:479	69945/2/08-20/2023/ЛА	22.11.2023
704.	50:09:0060812:5	12-2021/449-ОТЛР	28.12.2021
705.	50:09:0060812:6	10919/2/08-20/2022/ЛА	24.10.2022
706.	50:09:0060812:63	67107/2/08-20/2023/ЛА	09.11.2023
707.	50:09:0060812:63	67415/2/08-08/2023/ЛА	13.11.2023
708.	50:09:0060812:66	67415/2/08-08/2023/ЛА	13.11.2023
709.	50:09:0060812:74	23545/2/08-20/2022/ЛА	21.12.2022
710.	50:09:0060812:89	160/2/08-08/2019/ЛА	12.09.2019
711.	50:09:0060812:96	52842/2/08-20/2023/ЛА	11.08.2023
712.	50:09:0060813:81	65/2/08-08/2020/ГУ	28.04.2020
713.	50:09:0060813:82	64/2/08-08/2020/ГУ	28.04.2020
714.	50:09:0070201:1377	03-2022/66-ОТЛР	21.04.2022
715.	50:09:0070310:1	27542/2/07-10/2023/ЛА	07.02.2023
716.	50:09:0070310:1032	68960/2/08-07/2023/ЛА	17.11.2023
717.	50:09:0070310:1033	52387/2/07-10/2023/ЛА	08.08.2023
718.	50:09:0070310:14	42742/2/07-10/2023/ЛА	25.05.2023
719.	50:09:0070310:15	103/2/08-08/2020/ЛА	02.07.2020
720.	50:09:0070310:15	01/2/08-12/2020/ЛА	02.07.2020
721.	50:09:0070310:4	87/2/08-08/2018	26.12.2018
722.	50:09:0070310:532	10/2/08-08/2022/ЛА	01.02.2022
723.	50:09:0070310:900	54175/2/07-10/2023/ЛА	21.08.2023
724.	50:09:0070310:901	54171/2/07-10/2023/ЛА	21.08.2023
725.	50:09:0070310:902	54172/2/07-10/2023/ЛА	21.08.2023
726.	50:09:0070310:903	54170/2/07-10/2023/ЛА	21.08.2023
727.	50:09:0070310:905	52385/2/07-10/2023/ЛА	08.08.2023
728.	50:09:0070310:906	54164/2/07-10/2023/ЛА	21.08.2023
729.	50:09:0070310:907	54167/2/07-10/2023/ЛА	21.08.2023
730.	50:09:0070310:908	54160/2/07-10/2023/ЛА	21.08.2023
731.	50:09:0070310:909	54070/2/07-10/2023/ЛА	21.08.2023
732.	50:09:0070310:910	54177/2/07-10/2023/ЛА	21.08.2023
733.	50:09:0070313:18	48728/2/08-12/2023/ЛА	18.07.2023
734.	50:09:0070313:41	48728/2/08-12/2023/ЛА	18.07.2023
735.	50:09:0070313:45	48728/2/08-12/2023/ЛА	18.07.2023
736.	50:09:0070313:56	15/2/08-12/2019/ГУ	02.09.2019

Поз №	Кадастровые номера земельных участков	Реквизиты акта	
		Номер документа	Дата доку мента
737.	50:09:0070313:58	60763/2/08-12/2023/ЛА	05.10.2023
738.	50:09:0070313:75	22938/2/08-12/2022/ЛА	19.12.2022
739.	50:09:0070313:77	69912/2/08-12/2023/ЛА	22.11.2023
740.	50:09:0070313:8	60763/2/08-12/2023/ЛА	05.10.2023
741.	50:09:0070401:1381	88/2/08-08/2020/ГУ	11.06.2020
742.	50:09:0070401:1386	336/2/08-08/2020/ЛА	11.06.2020
743.	50:09:0070401:1387	4378/2/08-20/2021/ЛА	08.11.2021
744.	50:09:0070401:1387	337/2/08-08/2020/ЛА	28.12.2020
745.	50:09:0070401:1388	79/2/08-08/2021/ЛА	14.01.2021
746.	50:09:0070401:1390	80/2/08-08/2021/ЛА	14.01.2021
747.	50:09:0070401:1404	4377/2/08-08/2021/ЛА	08.11.2021
748.	50:09:0070401:1409	79086/2/08-08/2024/ЛА	18.04.2024
749.	50:09:0070401:1412	18851/2/08-08/2022/ЛА	30.11.2022
750.	50:09:0070401:1613	648/2/08-08/2022/ЛА	01.03.2022
751.	50:09:0070401:1613	648/2/08-08/2022/ЛА	01.03.2022
752.	50:09:0070401:1614	76/2/08-08/2021/ЛА	14.01.2021
753.	50:09:0070401:1655	96/2/08/-08/2020/ГУ	22.06.2020
754.	50:09:0070401:1716	1386/2/08-08/2021/ЛА	26.04.2021
755.	50:09:0070401:1717	1383/2/08-08/2021/ЛА	26.04.2021
756.	50:09:0070401:1732	1124/2/08-08/2021/ЛА	08.04.2021
757.	50:09:0070401:212	79084/2/08-08/2024/ЛА	18.04.2024
758.	50:09:0070401:270	39452/2/08-12/2023/ЛА	19.04.2023
759.	50:09:0070401:304	222/2/08-08/2019/ЛА	20.11.2019
760.	50:09:0070401:3100	93/2/08-08/2021/ЛА	15.01.2021
761.	50:09:0070401:3101	3922/2/08-08/2021/ЛА	30.09.2021
762.	50:09:0070401:3104	65931/2/08-12/2023/ЛА	02.11.2023
763.	50:09:0070401:3106	21090/2/08-12/2022/ЛА	09.12.2022
764.	50:09:0070401:3119	1227/2/08-08/2021/ЛА	15.04.2021
765.	50:09:0070401:313	3/2/08-08/2020	14.02.2020
766.	50:09:0070401:313	3/2/08-08/2020/ГУ	10.02.2020
767.	50:09:0070401:333	72/2/08-08/2018	26.12.2018
768.	50:09:0070401:3391	4146/2/08-20/2021/ЛА	15.10.2021
769.	50:09:0070401:3417	21102/2/08-08/2022/ЛА	09.12.2022
770.	50:09:0070401:342	221/2/08-08/2021/ГУ	26.01.2021
771.	50:09:0070401:3454	211/2/08-08/2019/ЛА	05.11.2019
772.	50:09:0070401:4134	188/2/08-08/2018	26.12.2018
773.	50:09:0070401:4135	100/2/08-08/2018	26.12.2018
774.	50:09:0070401:4136	102/2/08-08/2018	26.12.2018
775.	50:09:0070401:4137	80/2/08-08/2018	26.12.2018
776.	50:09:0070401:4141	4376/2/08-08/2021/ЛА	08.11.2021
777.	50:09:0070401:4156	11-2021/363-ОТЛР	09.11.2021
778.	50:09:0070401:4161	12010/2/08-08/2022/ЛА	01.11.2022
779.	50:09:0070401:4162	11999/2/08-08/2022/ЛА	01.11.2022
780.	50:09:0070401:4176	66726/2/08-08/2023/ЛА	07.11.2023
781.	50:09:0070401:4176	65931/2/08-12/2023/ЛА	02.11.2023
782.	50:09:00/0401:4246	65931/2/08-12/2023/ЛА	02.11.2023
783.	50:09:0070401:4336	88/2/08-08/2020/ГУ	11.06.2020
784.	50:09:0070401:56	21086/2/08-12/2022/ЛА	09.12.2022
785.	50:09:0070402:383	2060/2/08-20/2021/ЛА	02.06.2021
786.	50:09:0070402:53	23618/2/08-20/2022/ЛА	22.12.2022
787.	50:09:0070402:53	23618/2/08-20/2022/ЛА	22.12.2022
788.	50:09:0070403:1156	11-2021/385-ОТЛР	24.11.2021
789.	50:09:0070403:1473	06-2022/83-ОТЛР	20.06.2022

Поз №	Кадастровые номера земельных участков	Реквизиты акта	
		Номер документа	Дата документа
790.	50:09:0070403:188	66923/2/08-08/2023/ЛЛ	08.11.2023
791.	50:09:0070403:191	66716/2/08-20/2023/ЛЛ	07.11.2023
792.	50:09:0070403:235	45350/2/08-20/2023/ЛЛ	16.06.2023
793.	50:09:0070403:235	45396/2/08-08/2023/ЛЛ	16.06.2023
794.	50:09:0070403:236	61329/2/08-20/2023/ЛЛ	09.10.2023
795.	50:09:0070403:236	48476/2/08-08/2023/ЛЛ	17.07.2023
796.	50:09:0070403:243	48476/2/08-08/2023/ЛЛ	17.07.2023
797.	50:09:0070403:244	66716/2/08-20/2023/ЛЛ	07.11.2023
798.	50:09:0070403:244	66923/2/08-08/2023/ЛЛ	08.11.2023
799.	50:09:0070403:26	221/2/08-08/2021/ГУ	26.01.2021
800.	50:09:0070403:648	66716/2/08-20/2023/ЛЛ	07.11.2023
801.	50:09:0070403:648	66923/2/08-08/2023/ЛЛ	08.11.2023
802.	50:09:0070403:650	66716/2/08-20/2023/ЛЛ	07.11.2023
803.	50:09:0070403:784	61354/2/08-08/2023/ЛЛ	10.10.2023
804.	50:09:0070403:784	61329/2/08-20/2023/ЛЛ	09.10.2023
805.	50:09:0070404:1	66716/2/08-20/2023/ЛЛ	07.11.2023
806.	50:09:0070404:110	235/02/08-08/2019	03.07.2019
807.	50:09:0070404:111	236/02/08-20/2019	03.07.2019
808.	50:09:0070404:112	65399/2/08-20/2023/ЛЛ	01.11.2023
809.	50:09:0070404:113	61329/2/08-20/2023/ЛЛ	09.10.2023
810.	50:09:0070404:114	46093/2/08-20/2023/ЛЛ	23.06.2023
811.	50:09:0070404:115	66716/2/08-20/2023/ЛЛ	07.11.2023
812.	50:09:0070404:115	66923/2/08-08/2023/ЛЛ	08.11.2023
813.	50:09:0070404:117	66716/2/08-20/2023/ЛЛ	07.11.2023
814.	50:09:0070404:123	65357/2/08-20/2023/ЛЛ	01.11.2023
815.	50:09:0070404:124	51011/2/08-20/2023/ЛЛ	01.08.2023
816.	50:09:0070404:125	51011/2/08-20/2023/ЛЛ	01.08.2023
817.	50:09:0070404:126	66716/2/08-20/2023/ЛЛ	07.11.2023
818.	50:09:0070404:4	69945/2/08-20/2023/ЛЛ	22.11.2023
819.	50:09:0070404:5	49418/2/08-20/2023/ЛЛ	21.07.2023
820.	50:09:0070404:6	61329/2/08-20/2023/ЛЛ	09.10.2023
821.	50:09:0070405:17	67135/2/08-20/2023/ЛЛ	09.11.2023
822.	50:09:0070405:22	48410/2/08-20/2023/ЛЛ	17.07.2023
823.	50:09:0070405:23	67135/2/08-20/2023/ЛЛ	09.11.2023
824.	50:09:0070405:25	48410/2/08-20/2023/ЛЛ	17.07.2023
825.	50:09:0070405:9	48410/2/08-20/2023/ЛЛ	17.07.2023
826.	50:09:0070406:1434	117/2/08-08/2020/ГУ	20.07.2020
827.	50:09:0070406:1497	51617/2/08-08/2023/ЛЛ	03.08.2023
828.	50:09:0070406:1498	27513/2/07-10/2023/ЛЛ	06.02.2023
829.	50:09:0070406:1498	29968/2/08-08/2023/ЛЛ	20.02.2023
830.	50:09:0070406:930	09-2022/173-ОТЛР	16.09.2022
831.	50:09:0070406:932	09-2022/173-ОТЛР	16.09.2022
832.	50:09:0070406:950	09-2022/173-ОТЛР	16.09.2022
833.	50:09:0070406:950	09-2022/173-ОТЛР	16.09.2022
834.	50:09:0070408:19	45457/2/08-08/2023/ЛЛ	19.06.2023
835.	50:09:0070408:82	67135/2/08-20/2023/ЛЛ	09.11.2023
836.	50:09:0070409:24	67243/2/08-08/2023/ЛЛ	10.11.2023
837.	50:09:0070410:1036	163/2/08-08/2018	26.12.2018
838.	50:09:0070410:1037	216/2/08-08/2019/ЛЛ	07.11.2019
839.	50:09:0070410:1181	42473/2/07-10/2023/ЛЛ	24.05.2023
840.	50:09:0070410:1206	60911/2/08-08/2023/ЛЛ	06.10.2023
841.	50:09:0070410:1206	54066/2/07-10/2023/ЛЛ	21.08.2023
842.	50:09:0070410:1207	53280/2/07-10/2023/ЛЛ	14.08.2023

Поз №	Кадастровые номера земельных участков	Реквизиты акта	
		Номер документа	Дата доку мента
843.	50:09:0070410:131	118/2/08-08/2019/ЛА	23.08.2019
844.	50:09:0070410:131	2/2/08-20/2019/ЛА	26.08.2019
845.	50:09:0070410:132	118/2/08-08/2019/ЛА	23.08.2019
846.	50:09:0070410:132	2/2/08-20/2019/ЛА	26.08.2019
847.	50:09:0070410:133	145/2/08-08/2021/ЛА	22.01.2021
848.	50:09:0070410:134	10928/2/08-08/2022/ЛА	24.10.2022
849.	50:09:0070410:134	10934/2/08-20/2022/ЛА	24.10.2022
850.	50:09:0070410:138	64971/2/08-08/2023/ЛА	30.10.2023
851.	50:09:0070410:146	3360/2/08-20/2021/ЛА	19.08.2021
852.	50:09:0070410:16	27519/2/07-10/2023/ЛА	06.02.2023
853.	50:09:0070410:166	27515/2/07-10/2023/ЛА	06.02.2023
854.	50:09:0070410:172	41/2/08-08/2020/ГУ	29.10.2020
855.	50:09:0070410:398	122/2/07-10/2019 ГУ	07.08.2019
856.	50:09:0070410:473	50:09:0070410:473	01.08.2019
857.	50:09:0070410:576	203/2/08-08/2020/ГУ	23.11.2020
858.	50:09:0070410:615	118/2/08-08/2019/ЛА	23.08.2019
859.	50:09:0070410:624	221/2/08-08/2021/ГУ	26.01.2021
860.	50:09:0070410:630	27521/2/07-10/2023/ЛА	06.02.2023
861.	50:09:0070410:630	27521/2/07-10/2023/ЛА	06.02.2023
862.	50:09:0070410:649	149/2/07-10/2020 ГУ	16.12.2020
863.	50:09:0070410:649	210/2/08-08/2020/ГУ	18.12.2020
864.	50:09:0070410:673	25256/2/08-08/2023/ЛА	18.01.2023
865.	50:09:0070410:688	118/2/08-08/2019/ЛА	23.08.2019
866.	50:09:0070411:10	27522/2/07-10/2023/ЛА	06.02.2023
867.	50:09:0070411:105	27532/2/07-10/2023/ЛА	07.02.2023
868.	50:09:0070411:11	27518/2/07-10/2023/ЛА	06.02.2023
869.	50:09:0070411:302	27533/2/07-10/2023/ЛА	07.02.2023
870.	50:09:0070411:353	18362/2/08-08/2022/ЛА	29.11.2022
871.	50:09:0070411:7	27516/2/07-10/2023/ЛА	06.02.2023
872.	50:09:0070411:96	27534/2/07-10/2023/ЛА	07.02.2023
873.	50:09:0070412:10	27539/2/07-10/2023/ЛА	07.02.2023
874.	50:09:0070412:13	27540/2/07-10/2023/ЛА	07.02.2023
875.	50:09:0070412:381	58/2/08-08/2018	26.12.2018
876.	50:09:0070412:575	36887/2/08-08/2023/ЛА	29.03.2023
877.	50:09:0070412:587	27535/2/07-10/2023/ЛА	07.02.2023
878.	50:09:0070412:606	27536/2/07-10/2023/ЛА	07.02.2023
879.	50:09:0070412:9	29723/2/07-10/2023/ЛА	17.02.2023
880.	50:09:0070413:18	28634/2/07-10/2023/ЛА	13.02.2023
881.	50:09:0070413:236	28490/2/07-10/2023/ЛА	13.02.2023
882.	50:09:0070413:240	28500/2/07-10/2023/ЛА	13.02.2023
883.	50:09:0070413:245	28492/2/07-10/2023/ЛА	13.02.2023
884.	50:09:0070413:246	28495/2/07-10/2023/ЛА	13.02.2023
885.	50:09:0070413:256	28499/2/07-10/2023/ЛА	13.02.2023
886.	50:09:0070413:31	28486/2/07-10/2023/ЛА	13.02.2023
887.	50:09:0070413:44	28483/2/07-10/2023/ЛА	13.02.2023
888.	50:09:0070413:698	880/2/07-10/2021/ЛА	23.03.2021
889.	50:09:0070414:1037	138/2/07-10/2021 ЛА	21.10.2021
890.	50:09:0070414:1037	396/2/08-08/2021/ЛА	03.12.2021
891.	50:09:0070414:1038	153/2/07-10/2021 ЛА	21.10.2021
892.	50:09:0070414:1038	397/2/08-08/2021/ЛА	06.12.2021
893.	50:09:0070414:1049	145/2/07-10/2021 ЛА	21.10.2021
894.	50:09:0070414:1049	397/2/08-08/2021/ЛА	06.12.2021
895.	50:09:0070414:1060	146/2/07-10/2021 ЛА	21.10.2021

Поз №	Кадастровые номера земельных участков	Реквизиты акта	
		Номер документа	Дата доку мента
896.	50:09:0070414:1060	397/2/08-08/2021/ЛА	06.12.2021
897.	50:09:0070414:1071	147/2/07-10/2021 ЛА	21.10.2021
898.	50:09:0070414:1071	397/2/08-08/2021/ЛА	06.12.2021
899.	50:09:0070414:1076	148/2/07-10/2021 ЛА	21.10.2021
900.	50:09:0070414:1076	397/2/08-08/2021/ЛА	06.12.2021
901.	50:09:0070414:1077	149/2/07-10/2021 ЛА	21.10.2021
902.	50:09:0070414:1077	397/2/08-08/2021/ЛА	06.12.2021
903.	50:09:0070414:1078	150/2/07-10/2021 ЛА	21.10.2021
904.	50:09:0070414:1078	397/2/08-08/2021/ЛА	06.12.2021
905.	50:09:0070414:1079	151/2/07-10/2021 ЛА	21.10.2021
906.	50:09:0070414:1079	397/2/08-08/2021/ЛА	06.12.2021
907.	50:09:0070414:1082	137/2/07-10/2021 ЛА	21.10.2021
908.	50:09:0070414:1082	396/2/08-08/2021/ЛА	03.12.2021
909.	50:09:0070414:1093	139/2/07-10/2021 ЛА	21.10.2021
910.	50:09:0070414:1093	396/2/08-08/2021/ЛА	03.12.2021
911.	50:09:0070414:1104	140/2/07-10/2021 ЛА	21.10.2021
912.	50:09:0070414:1115	141/2/07-10/2021 ЛА	21.10.2021
913.	50:09:0070414:1115	396/2/08-08/2021/ЛА	03.12.2021
914.	50:09:0070414:1126	142/2/07-10/2021 ЛА	21.10.2021
915.	50:09:0070414:1126	396/2/08-08/2021/ЛА	03.12.2021
916.	50:09:0070414:1130	78925/2/08-08/2024/ЛА	11.04.2024
917.	50:09:0070414:1137	143/2/07-10/2021 ЛА	21.10.2021
918.	50:09:0070414:1148	144/2/07-10/2021 ЛА	21.10.2021
919.	50:09:0070414:1148	396/2/08-08/2021/ЛА	03.12.2021
920.	50:09:0070414:1159	152/2/07-10/2021 ЛА	21.10.2021
921.	50:09:0070414:1159	397/2/08-08/2021/ЛА	06.12.2021
922.	50:09:0070414:1180	54068/2/07-10/2023/ЛА	21.08.2023
923.	50:09:0070414:188	33984/2/07-03/2023/ЛА	16.03.2023
924.	50:09:0070414:189	33988/2/07-03/2023/ЛА	16.03.2023
925.	50:09:0070414:20	28503/2/07-10/2023/ЛА	13.02.2023
926.	50:09:0070414:223	28637/2/07-10/2023/ЛА	13.02.2023
927.	50:09:0070414:368	33991/2/07-03/2023/ЛА	16.03.2023
928.	50:09:0070414:392	33992/2/07-03/2023/ЛА	16.03.2023
929.	50:09:0070414:401	33995/2/07-03/2023/ЛА	16.03.2023
930.	50:09:0070414:48	28501/2/07-10/2023/ЛА	13.02.2023
931.	50:09:0070414:590	61912/2/07-10/2023/ЛА	12.10.2023
932.	50:09:0070414:67	28680/2/07-10/2023/ЛА	13.02.2023
933.	50:09:0070414:67	60911/2/08-08/2023/ЛА	06.10.2023
934.	50:09:0070414:69	28640/2/07-10/2023/ЛА	13.02.2023
935.	50:09:0070414:69	60911/2/08-08/2023/ЛА	06.10.2023
936.	50:09:0070414:74	28641/2/07-10/2023/ЛА	13.02.2023
937.	50:09:0070414:75	28643/2/07-10/2023/ЛА	13.02.2023
938.	50:09:0070414:76	28646/2/07-10/2023/ЛА	13.02.2023
939.	50:09:0070415:73	1973/2/08-20/2021/ЛА	28.05.2021
940.	50:09:0070415:83	1974/2/08-20/2021/ЛА	28.05.2021
941.	50:09:0070415:94	67135/2/08-20/2023/ЛА	09.11.2023
942.	50:09:0070416:101	149/2/07-10/2019 ЛА	22.09.2019
943.	50:09:0070416:102	146/2/07-10/2019 ЛА	22.09.2019
944.	50:09:0070416:103	147/2/07-10/2019 ЛА	22.09.2019
945.	50:09:0070416:104	148/2/07-10/2019 ЛА	22.09.2019
946.	50:09:0070416:1042	221/2/08-08/2021/ГУ	26.01.2021
947.	50:09:0070416:1056	27511/2/08-08/2023/ЛА	06.02.2023
948.	50:09:0070416:1056	27514/2/08-20/2023/ЛА	06.02.2023

Поз №	Кадастровые номера земельных участков	Реквизиты акта	
		Номер документа	Дата доку мента
949.	50:09:0070416:1057	27511/2/08-08/2023/ЛА	06.02.2023
950.	50:09:0070416:1057	27514/2/08-20/2023/ЛА	06.02.2023
951.	50:09:0070416:1066	6/2/08-20/2019/ГУ	02.09.2019
952.	50:09:0070416:1066	156/2/08-08/2019/ГУ	02.09.2019
953.	50:09:0070416:1067	6/2/08-20/2019/ГУ	02.09.2019
954.	50:09:0070416:1067	156/2/08-08/2019/ГУ	02.09.2019
955.	50:09:0070416:1068	6/2/08-20/2019/ГУ	02.09.2019
956.	50:09:0070416:1068	156/2/08-08/2019/ГУ	02.09.2019
957.	50:09:0070416:1069	6/2/08-20/2019/ГУ	02.09.2019
958.	50:09:0070416:1069	156/2/08-08/2019/ГУ	02.09.2019
959.	50:09:0070416:107	145/2/07-10/2019 ЛА	22.09.2019
960.	50:09:0070416:1070	6/2/08-20/2019/ГУ	02.09.2019
961.	50:09:0070416:1070	156/2/08-08/2019/ГУ	02.09.2019
962.	50:09:0070416:1071	6/2/08-20/2019/ГУ	02.09.2019
963.	50:09:0070416:1071	156/2/08-08/2019/ГУ	02.09.2019
964.	50:09:0070416:108	150/2/07-10/2019 ЛА	22.09.2019
965.	50:09:0070416:1082	219/2/08-08/2021/ГУ	25.01.2021
966.	50:09:0070416:1083	219/2/08-08/2021/ГУ	25.01.2021
967.	50:09:0070416:1084	219/2/08-08/2021/ГУ	25.01.2021
968.	50:09:0070416:1085	11-2021/385-ОТЛР	24.11.2021
969.	50:09:0070416:109	73513/2/07-10/2023/ЛА	07.12.2023
970.	50:09:0070416:110	73511/2/07-10/2023/ЛА	07.12.2023
971.	50:09:0070416:111	73520/2/07-10/2023/ЛА	07.12.2023
972.	50:09:0070416:112	03-2021/10-07 ОТЛР	22.03.2021
973.	50:09:0070416:113	73519/2/07-10/2023/ЛА	07.12.2023
974.	50:09:0070416:1136	219/2/08-08/2021/ГУ	25.01.2021
975.	50:09:0070416:114	135/2/07-10/2019 ЛА	22.09.2019
976.	50:09:0070416:1144	219/2/08-08/2021/ГУ	25.01.2021
977.	50:09:0070416:1155	6/2/08-20/2019/ГУ	02.09.2019
978.	50:09:0070416:1156	6/2/08-20/2019/ГУ	02.09.2019
979.	50:09:0070416:1157	48912/2/08-08/2023/ЛА	18.07.2023
980.	50:09:0070416:1158	6/2/08-20/2019/ГУ	02.09.2019
981.	50:09:0070416:1158	156/2/08-08/2019/ГУ	02.09.2019
982.	50:09:0070416:1159	156/2/08-08/2019/ГУ	02.09.2019
983.	50:09:0070416:116	11-2021/385-ОТЛР	24.11.2021
984.	50:09:0070416:1160	156/2/08-08/2019/ГУ	02.09.2019
985.	50:09:0070416:1161	156/2/08-08/2019/ГУ	02.09.2019
986.	50:09:0070416:1162	219/2/08-08/2021/ГУ	25.01.2021
987.	50:09:0070416:1163	219/2/08-08/2021/ГУ	25.01.2021
988.	50:09:0070416:117	134/2/07-10/2019 ЛА	22.09.2019
989.	50:09:0070416:119	73507/2/07-10/2023/ЛА	07.12.2023
990.	50:09:0070416:1199	11-2021/386-ОТЛР	24.11.2021
991.	50:09:0070416:120	73508/2/07-10/2023/ЛА	07.12.2023
992.	50:09:0070416:1200	371/2/08-12/2021/ГУ	15.11.2021
993.	50:09:0070416:1200	370/2/08-08/2021/ГУ	15.11.2021
994.	50:09:0070416:1204	382/2/08-12/2021/ЛА	24.11.2021
995.	50:09:0070416:1205	382/2/08-12/2021/ЛА	24.11.2021
996.	50:09:0070416:121	73514/2/07-10/2023/ЛА	07.12.2023
997.	50:09:0070416:1211	382/2/08-12/2021/ЛА	24.11.2021
998.	50:09:0070416:1212	371/2/08-12/2021/ГУ	15.11.2021
999.	50:09:0070416:1213	371/2/08-12/2021/ГУ	15.11.2021
1000.	50:09:0070416:1216	6/2/08-20/2019/ГУ	02.09.2019
1001.	50:09:0070416:1216	156/2/08-08/2019/ГУ	02.09.2019

Поз №	Кадастровые номера земельных участков	Реквизиты акта	
		Номер документа	Дата доку мента
1002.	50:09:0070416:1217	6/2/08-20/2019/ГУ	02.09.2019
1003.	50:09:0070416:1217	156/2/08-08/2019/ГУ	02.09.2019
1004.	50:09:0070416:1218	6/2/08-20/2019/ГУ	02.09.2019
1005.	50:09:0070416:1218	156/2/08-08/2019/ГУ	02.09.2019
1006.	50:09:0070416:1219	6/2/08-20/2019/ГУ	02.09.2019
1007.	50:09:0070416:1219	156/2/08-08/2019/ГУ	02.09.2019
1008.	50:09:0070416:122	73518/2/07-10/2023/ЛА	07.12.2023
1009.	50:09:0070416:1220	6/2/08-20/2019/ГУ	02.09.2019
1010.	50:09:0070416:1220	156/2/08-08/2019/ГУ	02.09.2019
1011.	50:09:0070416:1221	6/2/08-20/2019/ГУ	02.09.2019
1012.	50:09:0070416:1221	156/2/08-08/2019/ГУ	02.09.2019
1013.	50:09:0070416:1222	6/2/08-20/2019/ГУ	02.09.2019
1014.	50:09:0070416:1222	156/2/08-08/2019/ГУ	02.09.2019
1015.	50:09:0070416:1223	156/2/08-08/2019/ГУ	02.09.2019
1016.	50:09:0070416:1224	11-2020/184-07 ОТЛР	05.11.2020
1017.	50:09:0070416:1225	121/2/07-10/2019 ГУ	07.08.2019
1018.	50:09:0070416:1249	157/2/08-08/2019/ГУ	02.09.2019
1019.	50:09:0070416:1273	156/2/08-08/2019/ГУ	02.09.2019
1020.	50:09:0070416:1274	219/2/08-08/2021/ГУ	25.01.2021
1021.	50:09:0070416:1275	219/2/08-08/2021/ГУ	25.01.2021
1022.	50:09:0070416:1276	219/2/08-08/2021/ГУ	25.01.2021
1023.	50:09:0070416:1277	218/2/08-08/2021/ГУ	25.01.2021
1024.	50:09:0070416:1287	218/2/08-08/2021/ГУ	25.01.2021
1025.	50:09:0070416:1291	382/2/08-12/2021/ЛА	24.11.2021
1026.	50:09:0070416:1350	6/2/08-20/2019/ГУ	02.09.2019
1027.	50:09:0070416:1357	157/2/08-08/2019/ГУ	02.09.2019
1028.	50:09:0070416:1367	218/2/08-08/2021/ГУ	25.01.2021
1029.	50:09:0070416:1370	156/2/08-08/2019/ГУ	02.09.2019
1030.	50:09:0070416:1382	156/2/08-08/2019/ГУ	02.09.2019
1031.	50:09:0070416:1383	156/2/08-08/2019/ГУ	02.09.2019
1032.	50:09:0070416:1385	212/2/08-08/2019/ЛА	05.11.2019
1033.	50:09:0070416:1389	1981/2/08-20/2021/ЛА	28.05.2021
1034.	50:09:0070416:1520	81128/2/08-08/2024/ЛА	20.06.2024
1035.	50:09:0070416:1521	27506/2/08-08/2023/ЛА	06.02.2023
1036.	50:09:0070416:1603	218/2/08-08/2021/ГУ	25.01.2021
1037.	50:09:0070416:1604	03-2021/16-ОТЛР	22.03.2021
1038.	50:09:0070416:1665	66893/2/08-20/2023/ЛА	08.11.2023
1039.	50:09:0070416:1666	66893/2/08-20/2023/ЛА	08.11.2023
1040.	50:09:0070416:1667	60818/2/08-20/2023/ЛА	06.10.2023
1041.	50:09:0070416:1667	66893/2/08-20/2023/ЛА	08.11.2023
1042.	50:09:0070416:1678	66893/2/08-20/2023/ЛА	08.11.2023
1043.	50:09:0070416:1755	220/2/08-08/2021/ГУ	26.01.2021
1044.	50:09:0070416:1756	66923/2/08-08/2023/ЛА	08.11.2023
1045.	50:09:0070416:1757	220/2/08-08/2021/ГУ	26.01.2021
1046.	50:09:0070416:1758	220/2/08-08/2021/ГУ	26.01.2021
1047.	50:09:0070416:1759	220/2/08-08/2021/ГУ	26.01.2021
1048.	50:09:0070416:1760	220/2/08-08/2021/ГУ	26.01.2021
1049.	50:09:0070416:1761	220/2/08-08/2021/ГУ	26.01.2021
1050.	50:09:0070416:1762	220/2/08-08/2021/ГУ	26.01.2021
1051.	50:09:0070416:2560	26516/2/08-08/2023/ЛА	26.01.2023
1052.	50:09:0070416:2594	30581/2/08-08/2023/ЛА	27.02.2023
1053.	50:09:0070416:2595	30583/2/08-08/2023/ЛА	27.02.2023
1054.	50:09:0070416:2596	30585/2/08-12/2023/ЛА	27.02.2023

Поз №	Кадастровые номера земельных участков	Реквизиты акта	
		Номер документа	Дата доку мента
1055.	50:09:0070416:2597	30586/2/08-12/2023/ЛА	27.02.2023
1056.	50:09:0070416:522	1076/2/08-08/2021/ЛА	06.04.2021
1057.	50:09:0070416:545	88/2/08-08/2020/ГУ	11.06.2020
1058.	50:09:0070416:573	60/2/08-08/2020/ГУ	28.04.2020
1059.	50:09:0070416:591	80/13/2/08-08/2024/ЛА	13.06.2024
1060.	50:09:0070416:599	66923/2/08-08/2023/ЛА	08.11.2023
1061.	50:09:0070416:600	66923/2/08-08/2023/ЛА	08.11.2023
1062.	50:09:0070416:600	66923/2/08-08/2023/ЛА	08.11.2023
1063.	50:09:0070416:601	66923/2/08-08/2023/ЛА	08.11.2023
1064.	50:09:0070416:780	3735/2/08-20/2021/ЛА	15.09.2021
1065.	50:09:0070416:781	58/2/08-20/2022/ЛА	18.01.2022
1066.	50:09:0070416:782	48912/2/08-08/2023/ЛА	18.07.2023
1067.	50:09:0070416:783	66893/2/08-20/2023/ЛА	08.11.2023
1068.	50:09:0070416:784	66893/2/08-20/2023/ЛА	08.11.2023
1069.	50:09:0070416:785	27553/2/08-08/2023/ЛА	07.02.2023
1070.	50:09:0070416:785	27551/2/08-20/2023/ЛА	07.02.2023
1071.	50:09:0070416:786	8/2/08-08/2018	26.12.2018
1072.	50:09:0070416:787	10/2/08-20/2018	26.12.2018
1073.	50:09:0070416:804	216/2/08-08/2019/ЛА	07.11.2019
1074.	50:09:0070416:805	103/2/08-08/2018	26.12.2018
1075.	50:09:0070416:819	555/2/07-10/2022/ЛА	21.02.2022
1076.	50:09:0070416:820	11-2020/209-07 ОТЛР	24.11.2020
1077.	50:09:0070416:821	127/2/07-10/2019 ГУ	30.08.2019
1078.	50:09:0070416:822	70/2/07-10/2018 ЛА	13.12.2018
1079.	50:09:0070416:823	27982/2/07-10/2023/ЛА	09.02.2023
1080.	50:09:0070416:823	51617/2/08-08/2023/ЛА	03.08.2023
1081.	50:09:0070416:824	27978/2/07-10/2023/ЛА	09.02.2023
1082.	50:09:0070416:824	60911/2/08-08/2023/ЛА	06.10.2023
1083.	50:09:0070416:825	27974/2/07-10/2023/ЛА	09.02.2023
1084.	50:09:0070416:825	27556/2/08-08/2023/ЛА	07.02.2023
1085.	50:09:0070416:826	27976/2/07-10/2023/ЛА	09.02.2023
1086.	50:09:0070416:826	60911/2/08-08/2023/ЛА	06.10.2023
1087.	50:09:0070416:827	27958/2/07-10/2023/ЛА	09.02.2023
1088.	50:09:0070416:827	60911/2/08-08/2023/ЛА	06.10.2023
1089.	50:09:0070416:828	27956/2/07-10/2023/ЛА	09.02.2023
1090.	50:09:0070416:828	27554/2/08-08/2023/ЛА	07.02.2023
1091.	50:09:0070416:829	74514/2/08-08/2023/ЛА	13.12.2023
1092.	50:09:0070416:830	27549/2/08-08/2023/ЛА	07.02.2023
1093.	50:09:0070416:830	28649/2/07-10/2023/ЛА	13.02.2023
1094.	50:09:0070416:832	27549/2/08-08/2023/ЛА	07.02.2023
1095.	50:09:0070416:835	141/2/07-10/2019 ЛА	22.09.2019
1096.	50:09:0070416:836	142/2/07-10/2019 ЛА	22.09.2019
1097.	50:09:0070416:837	90/2/07-10/2018 ЛА	28.12.2018
1098.	50:09:0070416:838	89/2/07-10/2018 ЛА	28.12.2018
1099.	50:09:0070416:841	26/2/08-08/2018	26.12.2018
1100.	50:09:0070416:842	65497/2/07-10/2023/ЛА	01.11.2023
1101.	50:09:0070416:844	48931/2/08-08/2023/ЛА	18.07.2023
1102.	50:09:0070416:846	27967/2/07-10/2023/ЛА	09.02.2023
1103.	50:09:0070416:846	27967/2/07-10/2023/ЛА	09.02.2023
1104.	50:09:0070416:847	27972/2/07-10/2023/ЛА	09.02.2023
1105.	50:09:0070416:848	12641/2/07-10/2022/ЛА	07.11.2022
1106.	50:09:0070416:849	27965/2/07-10/2023/ЛА	09.02.2023
1107.	50:09:0070416:850	3457/2/07-10/2021/ЛА	27.08.2021

Поз №	Кадастровые номера земельных участков	Реквизиты акта	
		Номер документа	Дата доку мента
1108.	50:09:0070416:851	144/2/07-10/2019 ЛА	22.09.2019
1109.	50:09:0070416:853	143/2/07-10/2019 ЛА	22.09.2019
1110.	50:09:0070416:857	66783/2/07-10/2023/ЛА	08.11.2023
1111.	50:09:0070416:857	50009/2/08-08/2023/ЛА	25.07.2023
1112.	50:09:0070416:87	49166/2/08-08/2023/ЛА	20.07.2023
1113.	50:09:0070416:90	161/2/08-08/2020/ЛА	17.09.2020
1114.	50:09:0070416:91	161/2/08-08/2020/ЛА	17.09.2020
1115.	50:09:0070416:92	161/2/08-08/2020/ЛА	17.09.2020
1116.	50:09:0070416:94	162/2/08-08/2020/ЛА	17.09.2020
1117.	50:09:0070416:95	162/2/08-08/2020/ЛА	17.09.2020
1118.	50:09:0070416:96	162/2/08-08/2020/ЛА	17.09.2020
1119.	50:09:0070416:97	162/2/08-08/2020/ЛА	17.09.2020
1120.	50:09:0070417:116	39474/2/08-20/2023/ЛА	19.04.2023
1121.	50:09:0070417:123	67135/2/08-20/2023/ЛА	09.11.2023
1122.	50:09:0070417:1911	2133/2/08-20/2022/ЛА	13.07.2022
1123.	50:09:0070417:1934	37748/2/08-20/2023/ЛА	04.04.2023
1124.	50:09:0070417:2203	10/2/07-07/2018 ЛА	10.12.2018
1125.	50:09:0070417:2204	24/2/07-07/2021 ЛА	16.03.2021
1126.	50:09:0070417:2204	31/2/08-08/2021/ЛА	08.04.2021
1127.	50:09:0070417:2266	37308/2/08-20/2023/ЛА	31.03.2023
1128.	50:09:0070417:2290	22830/2/08-20/2022/ЛА	16.12.2022
1129.	50:09:0070417:2316	09-2021/250-ОТЛР	01.09.2021
1130.	50:09:0070417:2332	25/2/07-07/2021 ЛА	16.03.2021
1131.	50:09:0070417:2332	31/2/08-08/2021/ЛА	08.04.2021
1132.	50:09:0070417:2337	3/2/07-07/2019 ЛА	18.03.2019
1133.	50:09:0070417:2338	4/2/07-07/2019 ЛА	18.03.2019
1134.	50:09:0070417:2654	27571/2/07-07/2023/ЛА	07.02.2023
1135.	50:09:0070417:2839	33562/2/08-20/2023/ЛА	14.03.2023
1136.	50:09:0070417:288	990/2/07-07/2021/ЛА	31.03.2021
1137.	50:09:0070417:2962	42471/2/07-07/2023/ЛА	24.05.2023
1138.	50:09:0070417:344	60818/2/08-20/2023/ЛА	06.10.2023
1139.	50:09:0070417:3647	78593/2/07-07/2024/ЛА	12.03.2024
1140.	50:09:0070417:375	39467/2/08-20/2023/ЛА	19.04.2023
1141.	50:09:0070417:4018	53956/2/07-07/2023/ЛА	18.08.2023
1142.	50:09:0070417:4019	53959/2/07-07/2023/ЛА	18.08.2023
1143.	50:09:0070417:4020	53538/2/07-07/2023/ЛА	16.08.2023
1144.	50:09:0070417:4065	53958/2/07-07/2023/ЛА	18.08.2023
1145.	50:09:0070417:4079	09-2022/160-ОТЛР	08.09.2022
1146.	50:09:0070417:497	39467/2/08-20/2023/ЛА	19.04.2023
1147.	50:09:0070418:267	53954/2/07-07/2023/ЛА	18.08.2023
1148.	50:09:0070418:27	26/2/07-07/2021 ЛА	16.03.2021
1149.	50:09:0070419:29	27/2/07-07/2021 ЛА	16.03.2021
1150.	50:09:0070421:105	84/2/08-08/2018	26.12.2018
1151.	50:09:0070421:111	235/2/08-08/2019/ГУ	29.11.2019
1152.	50:09:0070421:139	200/2/08-08/2019/ГУ	10.10.2019
1153.	50:09:0070421:140	206/2/08-08/2019/ЛА	29.10.2019
1154.	50:09:0070421:143	258/02/08-08/2019	26.06.2019
1155.	50:09:0070421:150	897/2/08-08/2022/ЛА	22.03.2022
1156.	50:09:0070421:188	206/2/08-08/2019/ЛА	29.10.2019
1157.	50:09:0070421:189	206/2/08-08/2019/ЛА	29.10.2019
1158.	50:09:0070421:190	206/2/08-08/2019/ЛА	29.10.2019
1159.	50:09:0070421:191	206/2/08-08/2019/ЛА	29.10.2019
1160.	50:09:0070421:192	206/2/08-08/2019/ЛА	29.10.2019

Поз №	Кадастровые номера земельных участков	Реквизиты акта	
		Номер документа	Дата доку мента
1161.	50:09:0070421:2	11892/2/08-12/2022/ЛА	31.10.2022
1162.	50:09:0070421:251	177/2/08-08/2020/ГУ	01.10.2020
1163.	50:09:0070421:266	22147/2/08-20/2022/ЛА	14.12.2022
1164.	50:09:0070421:267	22150/2/08-20/2022/ЛА	14.12.2022
1165.	50:09:0070421:268	33614/2/08-20/2023/ЛА	14.03.2023
1166.	50:09:0070421:271	28655/2/07-10/2023/ЛА	13.02.2023
1167.	50:09:0070421:37	216/2/08-08/2019/ЛА	07.11.2019
1168.	50:09:0070421:402	28662/2/07-10/2023/ЛА	13.02.2023
1169.	50:09:0070421:403	28666/2/07-10/2023/ЛА	13.02.2023
1170.	50:09:0070421:66	06-2022/83-ОТЛР	20.06.2022
1171.	50:09:0070421:731	74521/2/08-08/2023/ЛА	13.12.2023
1172.	50:09:0070421:85	51011/2/08-20/2023/ЛА	01.08.2023
1173.	50:09:0070421:87	218/2/08-08/2021/ГУ	25.01.2021
1174.	50:09:0070421:97	195/2/08-08/2020/ГУ	11.11.2020
1175.	50:09:0070423:182	32705/2/07-05/2023/ЛА	09.03.2023
1176.	50:09:0070423:182	60911/2/08-08/2023/ЛА	06.10.2023
1177.	50:09:0070423:183	15/2/07-05/2019 ЛА	20.08.2019
1178.	50:09:0070423:183	4/2/08-08/2020/2020/ЛА	20.02.2020
1179.	50:09:0070423:190	32768/2/07-05/2023/ЛА	09.03.2023
1180.	50:09:0070423:190	60911/2/08-08/2023/ЛА	06.10.2023
1181.	50:09:0070423:191	32774/2/07-05/2023/ЛА	09.03.2023
1182.	50:09:0070423:191	60911/2/08-08/2023/ЛА	06.10.2023
1183.	50:09:0070423:211	32782/2/07-05/2023/ЛА	09.03.2023
1184.	50:09:0070423:214	32787/2/07-05/2023/ЛА	09.03.2023
1185.	50:09:0070423:2723	32759/2/07-05/2023/ЛА	09.03.2023
1186.	50:09:0070423:2763	91/2/08-08/2020/ГУ	15.06.2020
1187.	50:09:0070423:2799	32763/2/07-05/2023/ЛА	09.03.2023
1188.	50:09:0070423:2799	67243/2/08-08/2023/ЛА	10.11.2023
1189.	50:09:0070423:280	32921/2/07-05/2023/ЛА	10.03.2023
1190.	50:09:0070423:2800	32742/2/07-05/2023/ЛА	09.03.2023
1191.	50:09:0070423:2800	52769/2/08-08/2023/ЛА	10.08.2023
1192.	50:09:0070423:2805	32721/2/07-05/2023/ЛА	09.03.2023
1193.	50:09:0070423:2805	52769/2/08-08/2023/ЛА	10.08.2023
1194.	50:09:0070423:2806	32733/2/07-05/2023/ЛА	09.03.2023
1195.	50:09:0070423:2806	52769/2/08-08/2023/ЛА	10.08.2023
1196.	50:09:0070423:281	32936/2/07-05/2023/ЛА	10.03.2023
1197.	50:09:0070423:2819	91/2/08-08/2020/ГУ	15.06.2020
1198.	50:09:0070423:2824	32839/2/07-05/2023/ЛА	10.03.2023
1199.	50:09:0070423:2874	32941/2/07-05/2023/ЛА	10.03.2023
1200.	50:09:0070423:2883	32844/2/07-05/2023/ЛА	10.03.2023
1201.	50:09:0070423:2883	33547/2/08-08/2023/ЛА	14.03.2023
1202.	50:09:0070423:289	12-2021/401-ОТЛР	07.12.2021
1203.	50:09:0070423:290	2385/2/08-08/2021/ЛА	23.06.2021
1204.	50:09:0070423:2908	32903/2/07-05/2023/ЛА	10.03.2023
1205.	50:09:0070423:2909	32908/2/07-05/2023/ЛА	10.03.2023
1206.	50:09:0070423:291	32945/2/07-05/2023/ЛА	10.03.2023
1207.	50:09:0070423:291	67243/2/08-08/2023/ЛА	10.11.2023
1208.	50:09:0070423:3036	252/2/08-08/2019/ГУ	26.12.2019
1209.	50:09:0070423:305	32894/2/07-05/2023/ЛА	10.03.2023
1210.	50:09:0070423:306	32887/2/07-05/2023/ЛА	10.03.2023
1211.	50:09:0070423:3072	91/2/08-08/2020/ГУ	15.06.2020
1212.	50:09:0070423:3073	91/2/08-08/2020/ГУ	15.06.2020
1213.	50:09:0070423:3074	91/2/08-08/2020/ГУ	15.06.2020

Поз №	Кадастровые номера земельных участков	Реквизиты акта	
		Номер документа	Дата документа
1214.	50:09:0070423:3075	91/2/08-08/2020/ГУ	15.06.2020
1215.	50:09:0070423:3077	91/2/08-08/2020/ГУ	15.06.2020
1216.	50:09:0070423:3078	91/2/08-08/2020/ГУ	15.06.2020
1217.	50:09:0070423:3079	91/2/08-08/2020/ГУ	15.06.2020
1218.	50:09:0070423:3080	91/2/08-08/2020/ГУ	15.06.2020
1219.	50:09:0070423:3081	91/2/08-08/2020/ГУ	15.06.2020
1220.	50:09:0070423:3082	91/2/08-08/2020/ГУ	15.06.2020
1221.	50:09:0070423:3083	91/2/08-08/2020/ГУ	15.06.2020
1222.	50:09:0070423:3084	91/2/08-08/2020/ГУ	15.06.2020
1223.	50:09:0070423:3085	36/2/08-08/2020/ГУ	12.03.2020
1224.	50:09:0070423:3085	4/2/07-05/2020 ГУ	25.03.2020
1225.	50:09:0070423:3086	91/2/08-08/2020/ГУ	15.06.2020
1226.	50:09:0070423:3087	91/2/08-08/2020/ГУ	15.06.2020
1227.	50:09:0070423:3088	91/2/08-08/2020/ГУ	15.06.2020
1228.	50:09:0070423:3089	91/2/08-08/2020/ГУ	15.06.2020
1229.	50:09:0070423:3090	91/2/08-08/2020/ГУ	15.06.2020
1230.	50:09:0070423:3091	91/2/08-08/2020/ГУ	15.06.2020
1231.	50:09:0070423:3094	253/2/08-08/2019/ГУ	26.12.2019
1232.	50:09:0070423:3095	91/2/08-08/2020/ГУ	15.06.2020
1233.	50:09:0070423:3102	253/2/08-08/2019/ГУ	26.12.2019
1234.	50:09:0070423:3109	91/2/08-08/2020/ГУ	15.06.2020
1235.	50:09:0070423:3122	06-2020/86-ОТЛР	08.06.2020
1236.	50:09:0070423:3123	06-2020/86-ОТЛР	08.06.2020
1237.	50:09:0070423:3124	06-2020/86-ОТЛР	08.06.2020
1238.	50:09:0070423:3125	06-2020/86-ОТЛР	08.06.2020
1239.	50:09:0070423:3126	06-2020/86-ОТЛР	08.06.2020
1240.	50:09:0070423:3128	82/2/08-08/2020/ГУ	01.06.2020
1241.	50:09:0070423:3129	82/2/08-08/2020/ГУ	01.06.2020
1242.	50:09:0070423:3130	82/2/08-08/2020/ГУ	01.06.2020
1243.	50:09:0070423:3131	82/2/08-08/2020/ГУ	01.06.2020
1244.	50:09:0070423:3132	82/2/08-08/2020/ГУ	01.06.2020
1245.	50:09:0070423:3133	248/2/08-08/2019/ГУ	26.12.2019
1246.	50:09:0070423:3135	82/2/08-08/2020/ГУ	01.06.2020
1247.	50:09:0070423:3136	87/2/08-08/2020/ГУ	08.06.2020
1248.	50:09:0070423:3137	82/2/08-08/2020/ГУ	01.06.2020
1249.	50:09:0070423:3138	82/2/08-08/2020/ГУ	01.06.2020
1250.	50:09:0070423:3139	82/2/08-08/2020/ГУ	01.06.2020
1251.	50:09:0070423:3140	82/2/08-08/2020/ГУ	01.06.2020
1252.	50:09:0070423:3141	82/2/08-08/2020/ГУ	01.06.2020
1253.	50:09:0070423:3142	82/2/08-08/2020/ГУ	01.06.2020
1254.	50:09:0070423:3143	249/2/08-08/2019/ГУ	26.12.2019
1255.	50:09:0070423:3144	248/2/08-08/2019/ГУ	26.12.2019
1256.	50:09:0070423:3145	248/2/08-08/2019/ГУ	26.12.2019
1257.	50:09:0070423:3146	249/2/08-08/2019/ГУ	26.12.2019
1258.	50:09:0070423:3147	249/2/08-08/2019/ГУ	26.12.2019
1259.	50:09:0070423:3148	91/2/08-08/2020/ГУ	15.06.2020
1260.	50:09:0070423:3152	06-2020/100-ОТЛР	30.06.2020
1261.	50:09:0070423:3153	101/2/08-08/2020/СВС	30.06.2020
1262.	50:09:0070423:3154	250/2/08-08/2019/ГУ	26.12.2019
1263.	50:09:0070423:3155	250/2/08-08/2019/ГУ	26.12.2019
1264.	50:09:0070423:3156	250/2/08-08/2019/ГУ	26.12.2019
1265.	50:09:0070423:3157	251/2/08-08/2019/ГУ	26.12.2019
1266.	50:09:0070423:3158	251/2/08-08/2019/ГУ	26.12.2019

Поз №	Кадастровые номера земельных участков	Реквизиты акта	
		Номер документа	Дата доку мента
1267.	50:09:0070423:3159	251/2/08-08/2019/ГУ	26.12.2019
1268.	50:09:0070423:3162	35/2/08-08/2020/ГУ	05.06.2020
1269.	50:09:0070423:3163	91/2/08-08/2020/ГУ	15.06.2020
1270.	50:09:0070423:3184	252/2/08-08/2019/ГУ	26.12.2019
1271.	50:09:0070423:3190	53390/2/07-05/2023/ЛА	15.08.2023
1272.	50:09:0070423:3204	41219/2/08-08/2023/ЛА	10.05.2023
1273.	50:09:0070423:3205	41329/2/08-08/2023/ЛА	11.05.2023
1274.	50:09:0070423:3206	42547/2/08-08/2023/ЛА	24.05.2023
1275.	50:09:0070423:3214	52833/2/07-05/2023/ЛА	11.08.2023
1276.	50:09:0070423:3217	59227/2/07-05/2023/ЛА	26.09.2023
1277.	50:09:0070423:3227	1280/2/08-08/2022/ЛА	27.04.2022
1278.	50:09:0070423:324	32794/2/07-05/2023/ЛА	09.03.2023
1279.	50:09:0070423:324	52769/2/08-08/2023/ЛА	10.08.2023
1280.	50:09:0070423:340	32957/2/07-05/2023/ЛА	10.03.2023
1281.	50:09:0070423:340	52769/2/08-08/2023/ЛА	10.08.2023
1282.	50:09:0070423:341	28669/2/07-05/2023/ЛА	13.02.2023
1283.	50:09:0070423:341	52769/2/08-08/2023/ЛА	10.08.2023
1284.	50:09:0070423:347	32791/2/07-05/2023/ЛА	09.03.2023
1285.	50:09:0070423:347	60911/2/08-08/2023/ЛА	06.10.2023
1286.	50:09:0070423:348	32797/2/07-05/2023/ЛА	09.03.2023
1287.	50:09:0070423:348	60911/2/08-08/2023/ЛА	06.10.2023
1288.	50:09:0070423:356	32715/2/07-05/2023/ЛА	09.03.2023
1289.	50:09:0070423:356	60911/2/08-08/2023/ЛА	06.10.2023
1290.	50:09:0070423:3612	52871/2/07-05/2023/ЛА	11.08.2023
1291.	50:09:0070423:411	91/2/08-08/2020/ГУ	15.06.2020
1292.	50:09:0070423:413	91/2/08-08/2020/ГУ	15.06.2020
1293.	50:09:0070423:417	247/2/08-08/2019/ГУ	26.12.2019
1294.	50:09:0070423:418	247/2/08-08/2019/ГУ	26.12.2019
1295.	50:09:0070423:467	06-2020/86-ОТЛР	08.06.2020
1296.	50:09:0070423:468	91/2/08-08/2020/ГУ	15.06.2020
1297.	50:09:0070423:469	91/2/08-08/2020/ГУ	15.06.2020
1298.	50:09:0070423:470	91/2/08-08/2020/ГУ	15.06.2020
1299.	50:09:0070423:471	91/2/08-08/2020/ГУ	15.06.2020
1300.	50:09:0070423:472	247/2/08-08/2019/ГУ	26.12.2019
1301.	50:09:0070423:49	9732/2/07-05/2022/ЛА	19.10.2022
1302.	50:09:0070423:50	32898/2/07-05/2023/ЛА	10.03.2023
1303.	50:09:0070423:545	91/2/08-08/2020/ГУ	15.06.2020
1304.	50:09:0070423:546	247/2/08-08/2019/ГУ	26.12.2019
1305.	50:09:0070423:547	247/2/08-08/2019/ГУ	26.12.2019
1306.	50:09:0070423:556	91/2/08-08/2020/ГУ	15.06.2020
1307.	50:09:0070423:557	91/2/08-08/2020/ГУ	15.06.2020
1308.	50:09:0070423:559	91/2/08-08/2020/ГУ	15.06.2020
1309.	50:09:0070423:56	35131/2/07-05/2023/ЛА	22.03.2023
1310.	50:09:0070423:56	39190/2/08-08/2023/ЛА	17.04.2023
1311.	50:09:0070423:567	91/2/08-08/2020/ГУ	15.06.2020
1312.	50:09:0070423:568	91/2/08-08/2020/ГУ	15.06.2020
1313.	50:09:0070423:569	91/2/08-08/2020/ГУ	15.06.2020
1314.	50:09:0070423:571	91/2/08-08/2020/ГУ	15.06.2020
1315.	50:09:0070423:572	91/2/08-08/2020/ГУ	15.06.2020
1316.	50:09:0070423:573	91/2/08-08/2020/ГУ	15.06.2020
1317.	50:09:0070423:574	91/2/08-08/2020/ГУ	15.06.2020
1318.	50:09:0070423:575	91/2/08-08/2020/ГУ	15.06.2020
1319.	50:09:0070423:593	91/2/08-08/2020/ГУ	15.06.2020

Поз №	Кадастровые номера земельных участков	Реквизиты акта	
		Номер документа	Дата доку мента
1320.	50:09:0070423:594	246/2/08-08/2019/ГУ	26.12.2019
1321.	50:09:0070423:595	91/2/08-08/2020/ГУ	15.06.2020
1322.	50:09:0070423:596	246/2/08-08/2019/ГУ	26.12.2019
1323.	50:09:0070423:597	91/2/08-08/2020/ГУ	15.06.2020
1324.	50:09:0070423:598	246/2/08-08/2019/ГУ	26.12.2019
1325.	50:09:0070423:600	246/2/08-08/2019/ГУ	26.12.2019
1326.	50:09:0070423:601	91/2/08-08/2020/ГУ	15.06.2020
1327.	50:09:0070423:602	91/2/08-08/2020/ГУ	15.06.2020
1328.	50:09:0070423:603	91/2/08-08/2020/ГУ	15.06.2020
1329.	50:09:0070423:604	91/2/08-08/2020/ГУ	15.06.2020
1330.	50:09:0070423:605	91/2/08-08/2020/ГУ	15.06.2020
1331.	50:09:0070423:606	246/2/08-08/2019/ГУ	26.12.2019
1332.	50:09:0070423:607	246/2/08-08/2019/ГУ	26.12.2019
1333.	50:09:0070423:608	246/2/08-08/2019/ГУ	26.12.2019
1334.	50:09:0070423:609	246/2/08-08/2019/ГУ	26.12.2019
1335.	50:09:0070423:610	246/2/08-08/2019/ГУ	26.12.2019
1336.	50:09:0070423:611	246/2/08-08/2019/ГУ	26.12.2019
1337.	50:09:0070423:612	246/2/08-08/2019/ГУ	26.12.2019
1338.	50:09:0070423:613	246/2/08-08/2019/ГУ	26.12.2019
1339.	50:09:0070423:617	91/2/08-08/2020/ГУ	15.06.2020
1340.	50:09:0070423:619	91/2/08-08/2020/ГУ	15.06.2020
1341.	50:09:0070423:624	91/2/08-08/2020/ГУ	15.06.2020
1342.	50:09:0070423:625	244/2/08-08/2019/ГУ	26.12.2019
1343.	50:09:0070423:628	91/2/08-08/2020/ГУ	15.06.2020
1344.	50:09:0070423:629	244/2/08-08/2019/ГУ	26.12.2019
1345.	50:09:0070423:630	244/2/08-08/2019/ГУ	26.12.2019
1346.	50:09:0070423:631	244/2/08-08/2019/ГУ	26.12.2019
1347.	50:09:0070423:632	91/2/08-08/2020/ГУ	15.06.2020
1348.	50:09:0070423:633	91/2/08-08/2020/ГУ	15.06.2020
1349.	50:09:0070423:635	244/2/08-08/2019/ГУ	26.12.2019
1350.	50:09:0070423:636	244/2/08-08/2019/ГУ	26.12.2019
1351.	50:09:0070423:638	245/2/08-08/2019/ГУ	26.12.2019
1352.	50:09:0070423:639	245/2/08-08/2019/ГУ	26.12.2019
1353.	50:09:0070423:64	53367/2/07-05/2023/ЛА	15.08.2023
1354.	50:09:0070423:640	245/2/08-08/2019/ГУ	26.12.2019
1355.	50:09:0070423:641	245/2/08-08/2019/ГУ	26.12.2019
1356.	50:09:0070423:642	245/2/08-08/2019/ГУ	26.12.2019
1357.	50:09:0070423:643	245/2/08-08/2019/ГУ	26.12.2019
1358.	50:09:0070423:644	245/2/08-08/2019/ГУ	26.12.2019
1359.	50:09:0070423:645	245/2/08-08/2019/ГУ	26.12.2019
1360.	50:09:0070423:646	245/2/08-08/2019/ГУ	26.12.2019
1361.	50:09:0070423:647	245/2/08-08/2019/ГУ	26.12.2019
1362.	50:09:0070423:648	245/2/08-08/2019/ГУ	26.12.2019
1363.	50:09:0070423:649	244/2/08-08/2019/ГУ	26.12.2019
1364.	50:09:0070423:65	32855/2/07-05/2023/ЛА	10.03.2023
1365.	50:09:0070423:650	244/2/08-08/2019/ГУ	26.12.2019
1366.	50:09:0070423:652	244/2/08-08/2019/ГУ	26.12.2019
1367.	50:09:0070423:656	91/2/08-08/2020/ГУ	15.06.2020
1368.	50:09:0070423:657	91/2/08-08/2020/ГУ	15.06.2020
1369.	50:09:0070423:659	91/2/08-08/2020/ГУ	15.06.2020
1370.	50:09:0070423:665	244/2/08-08/2019/ГУ	26.12.2019
1371.	50:09:0070423:667	244/2/08-08/2019/ГУ	26.12.2019
1372.	50:09:0070423:669	244/2/08-08/2019/ГУ	26.12.2019

Поз №	Кадастровые номера земельных участков	Реквизиты акта	
		Номер документа	Дата документа
1373.	50:09:0070423:67	32870/2/07-05/2023/ЛА	10.03.2023
1374.	50:09:0070423:670	78/2/08-08/2020/ГУ	19.05.2020
1375.	50:09:0070423:671	244/2/08-08/2019/ГУ	26.12.2019
1376.	50:09:0070423:672	78/2/08-08/2020/ГУ	19.05.2020
1377.	50:09:0070423:693	91/2/08-08/2020/ГУ	15.06.2020
1378.	50:09:0070423:697	91/2/08-08/2020/ГУ	15.06.2020
1379.	50:09:0070423:721	32930/2/07-05/2023/ЛА	10.03.2023
1380.	50:09:0070423:722	1943/2/07-05/2021/ЛА	26.05.2021
1381.	50:09:0070423:730	32964/2/07-05/2023/ЛА	10.03.2023
1382.	50:09:0070423:738	91/2/08-08/2020/ГУ	15.06.2020
1383.	50:09:0070423:749	10-2021/298-ОТЛР	12.10.2021
1384.	50:09:0070423:753	14/2/08-20/2019/ГУ	14.11.2019
1385.	50:09:0070423:753	219/2/08-08/2019/ГУ	14.11.2019
1386.	50:09:0070423:765	219/2/08-08/2019/ГУ	14.11.2019
1387.	50:09:0070423:772	219/2/08-08/2019/ГУ	14.11.2019
1388.	50:09:0070423:773	219/2/08-08/2019/ГУ	14.11.2019
1389.	50:09:0070423:775	219/2/08-08/2019/ГУ	14.11.2019
1390.	50:09:0070423:776	70/2/07-10/2018 ЛА	13.12.2018
1391.	50:09:0070423:777	70/2/07-10/2018 ЛА	13.12.2018
1392.	50:09:0070423:794	3495/2/08-20/2021/ЛА	31.08.2021
1393.	50:09:0070423:794	3500/2/08-08/2021/ЛА	31.08.2021
1394.	50:09:0070424:5	35021/2/07-05/2023/ЛА	22.03.2023
1395.	50:09:0070424:5	35679/2/08-08/2023/ЛА	24.03.2023
1396.	50:09:0070424:6	33063/2/07-05/2023/ЛА	10.03.2023
1397.	50:09:0070424:6	35656/2/08-08/2023/ЛА	24.03.2023
1398.	50:09:0070424:7	33080/2/07-05/2023/ЛА	10.03.2023
1399.	50:09:0070424:7	27597/2/07-07/2023/ЛА	07.02.2023
1400.	50:09:0070601:2	23357/2/08-20/2022/ЛА	20.12.2022
1401.	50:09:0070601:2705	69630/2/08-20/2023/ЛА	21.11.2023
1402.	50:09:0070601:339	23363/2/08-20/2022/ЛА	20.12.2022
1403.	50:09:0070601:339	23370/2/08-08/2022/ЛА	20.12.2022
1404.	50:09:0070601:35	5/2/08-20/2018	26.12.2018
1405.	50:09:0070601:375	67494/2/08-20/2023/ЛА	13.11.2023
1406.	50:09:0070601:380	23376/2/08-20/2022/ЛА	20.12.2022
1407.	50:09:0070601:380	23386/2/08-08/2022/ЛА	20.12.2022
1408.	50:09:0070601:45	6/2/08-20/2018	26.12.2018
1409.	50:09:0070601:460	67494/2/08-20/2023/ЛА	13.11.2023
1410.	50:09:0070601:58	188/2/08-08/2020/ЛА	15.10.2020
1411.	50:09:0070601:62	67494/2/08-20/2023/ЛА	13.11.2023
1412.	50:09:0070602:1152	412/2/08-08/2021/ЛА	14.12.2021
1413.	50:09:0070602:1208	209/2/08-08/2020/ЛА	04.12.2020
1414.	50:09:0070602:1230	214/2/08-08/2020/ГУ	29.12.2020
1415.	50:09:0070602:1243	102/2/08-08/2022/ЛА	21.01.2022
1416.	50:09:0070602:169	57/2/08-08/2019	03.07.2019
1417.	50:09:0070602:169	56/2/08-20/2019	03.07.2019
1418.	50:09:0070602:186	12133/2/08-08/2022/ЛА	02.11.2022
1419.	50:09:0070602:1865	214/2/08-08/2020/ГУ	29.12.2020
1420.	50:09:0070602:1876	214/2/08-08/2020/ГУ	29.12.2020
1421.	50:09:0070602:199	5958/2/08-20/2022/ЛА	10.10.2022
1422.	50:09:0070602:1995	12140/2/08-20/2022/ЛА	02.11.2022
1423.	50:09:0070602:2043	67576/2/08-08/2023/ЛА	13.11.2023
1424.	50:09:0070602:68	12144/2/08-08/2022/ЛА	02.11.2022
1425.	50:09:0070602:69	52/2/08-08/2018	26.12.2018

Поз №	Кадастровые номера земельных участков	Реквизиты акта	
		Номер документа	Дата документа
1426.	50:09:0070602:70	53/2/08-08/2018	26.12.2018
1427.	50:09:0070602:902	33363/2/08-20/2023/ЛЛ	13.03.2023
1428.	50:09:0070603:1088	410/2/08-08/2021/ГУ	14.12.2021
1429.	50:09:0070603:1089	410/2/08-08/2021/ГУ	14.12.2021
1430.	50:09:0070603:1090	410/2/08-08/2021/ГУ	14.12.2021
1431.	50:09:0070603:1146	21/2/08-08/2018	26.12.2018
1432.	50:09:0070603:1146	91/2/08-08/2018	26.12.2018
1433.	50:09:0070603:1147	77/2/08-08/2018	26.12.2018
1434.	50:09:0070603:1150	70/2/08-08/2018	26.12.2018
1435.	50:09:0070603:1195	63/2/08-08/2018	26.12.2018
1436.	50:09:0070603:1196	42/2/08-08/2018	26.12.2018
1437.	50:09:0070603:1197	138/2/08-08/2018	26.12.2018
1438.	50:09:0070603:1199	39/2/08-08/2018	26.12.2018
1439.	50:09:0070603:1200	41/2/08-08/2018	26.12.2018
1440.	50:09:0070603:1202	61/2/08-08/2018	26.12.2018
1441.	50:09:0070603:21	67494/2/08-20/2023/ЛЛ	13.11.2023
1442.	50:09:0070603:2347	25293/2/08-20/2023/ЛЛ	19.01.2023
1443.	50:09:0070603:2363	21466/2/08-20/2022/ЛЛ	13.12.2022
1444.	50:09:0070603:2372	21478/2/08-20/2022/ЛЛ	13.12.2022
1445.	50:09:0070603:286	67494/2/08-20/2023/ЛЛ	13.11.2023
1446.	50:09:0070603:287	67494/2/08-20/2023/ЛЛ	13.11.2023
1447.	50:09:0070603:288	4153/2/08-20/2021/ЛЛ	15.10.2021
1448.	50:09:0070603:289	67494/2/08-20/2023/ЛЛ	13.11.2023
1449.	50:09:0070603:290	67494/2/08-20/2023/ЛЛ	13.11.2023
1450.	50:09:0070603:311	49/2/07-07/2019 ЛЛ	05.12.2019
1451.	50:09:0070603:320	196/2/08-20/2019	03.07.2019
1452.	50:09:0070603:321	07-2020/08-ОТЛР	07.07.2020
1453.	50:09:0070603:357	34982/2/08-20/2023/ЛЛ	21.03.2023
1454.	50:09:0070603:358	37322/2/08-20/2023/ЛЛ	31.03.2023
1455.	50:09:0070603:359	413/2/08-20/2021/ЛЛ	14.12.2021
1456.	50:09:0070603:37	61741/2/08-20/2023/ЛЛ	11.10.2023
1457.	50:09:0070603:37	61741/2/08-20/2023/ЛЛ	11.10.2023
1458.	50:09:0070603:4454	79605/2/08-08/2024/ЛЛ	15.05.2024
1459.	50:09:0070603:462	1/2/08-20/2019	30.07.2019
1460.	50:09:0070603:463	68/2/08-20/2022/ЛЛ	22.04.2022
1461.	50:09:0070603:464	234/02/08-20/2019	03.07.2019
1462.	50:09:0070603:465	1992/2/08-20/2022/ЛЛ	29.06.2022
1463.	50:09:0070603:466	3726/2/08-20/2021/ЛЛ	15.09.2021
1464.	50:09:0070603:551	67576/2/08-08/2023/ЛЛ	13.11.2023
1465.	50:09:0070603:560	67576/2/08-08/2023/ЛЛ	13.11.2023
1466.	50:09:0070603:560	67494/2/08-20/2023/ЛЛ	13.11.2023
1467.	50:09:0070603:665	140/02/08-08/2019	03.07.2019
1468.	50:09:0070603:665	139/02/08-20/2019	03.07.2019
1469.	50:09:0070603:806	410/2/08-08/2021/ГУ	14.12.2021
1470.	50:09:0070604:15	53834/2/08-08/2023/ЛЛ	17.08.2023
1471.	50:09:0070604:182	78628/2/08-08/2024/ЛЛ	21.03.2024
1472.	50:09:0070604:223	2225/2/08-20/2021/ЛЛ	10.06.2021
1473.	50:09:0070604:223	2223/2/08-08/2021/ЛЛ	10.06.2021
1474.	50:09:0070604:224	2220/2/08-08/2021/ЛЛ	10.06.2021
1475.	50:09:0070604:225	2224/2/08-08/2021/ЛЛ	10.06.2021
1476.	50:09:0070604:226	2222/2/08-08/2021/ЛЛ	10.06.2021
1477.	50:09:0070605:411	71/2/08-08/2019	03.07.2019
1478.	50:09:0070605:599	9980/2/08-20/2022/ЛЛ	19.10.2022

Поз №	Кадастровые номера земельных участков	Реквизиты акта	
		Номер документа	Дата доку мента
1479.	50:09:0070605:601	23710/2/08-20/2022/ЛА	22.12.2022
1480.	50:09:0070605:740	03-2021/06-07 ОТЛР	16.03.2021
1481.	50:09:0070605:744	23728/2/08-20/2022/ЛА	22.12.2022
1482.	50:09:0070605:746	23715/2/08-20/2022/ЛА	22.12.2022
1483.	50:09:0070605:747	23666/2/08-20/2022/ЛА	22.12.2022
1484.	50:09:0070605:770	03-2021/07-07 ОТЛР	16.03.2021
1485.	50:09:0070605:778	2952/2/08-08/2021/ЛА	23.07.2021
1486.	50:09:0070605:93	10926/2/08-20/2022/ЛА	24.10.2022
1487.	50:09:0070606:1220	79942/2/08-20/2024/ЛА	21.05.2024
1488.	50:09:0070606:1235	138/2/08-08/2022/ЛА	26.01.2022
1489.	50:09:0070606:1381	61516/2/08-08/2023/ЛА	10.10.2023
1490.	50:09:0070606:1382	67576/2/08-08/2023/ЛА	13.11.2023
1491.	50:09:0070606:38	202/2/08-08/2020/ЛА	23.11.2020
1492.	50:09:0070606:40	202/2/08-08/2020/ЛА	23.11.2020
1493.	50:09:0070606:48	48/2/08-08/2018	26.12.2018
1494.	50:09:0070606:555	202/2/08-08/2020/ЛА	23.11.2020
1495.	50:09:0070606:715	81/2/08-08/2018	26.12.2018
1496.	50:09:0070606:716	36/2/08-08/2018	26.12.2018
1497.	50:09:0070606:74	202/2/08-08/2020/ЛА	23.11.2020
1498.	50:09:0070606:93	202/2/08-08/2020/ЛА	23.11.2020
1499.	50:09:0070608:1091	29740/2/07-07/2023/ЛА	17.02.2023
1500.	50:09:0070608:1116	6/2/07-07/2021 ЛА	15.03.2021
1501.	50:09:0070608:1120	5/2/07-07/2021 ЛА	15.03.2021
1502.	50:09:0070608:1121	4/2/07-07/2021 ЛА	15.03.2021
1503.	50:09:00/0608:114	3828/2/01-07/2021/ЛА	22.09.2021
1504.	50:09:0070608:1140	29354/2/07-07/2023/ЛА	16.02.2023
1505.	50:09:0070608:1228	48/2/07-07/2019 ЛА	05.12.2019
1506.	50:09:0070608:1245	27600/2/07-07/2023/ЛА	07.02.2023
1507.	50:09:0070608:1245	27600/2/07-07/2023/ЛА	07.02.2023
1508.	50:09:0070608:135	27602/2/07-07/2023/ЛА	07.02.2023
1509.	50:09:0070608:140	24437/2/08-08/2022/ЛА	28.12.2022
1510.	50:09:0070608:147	27606/2/07-07/2023/ЛА	07.02.2023
1511.	50:09:0070608:148	27609/2/07-07/2023/ЛА	07.02.2023
1512.	50:09:0070608:1692	52358/2/07-07/2023/ЛА	08.08.2023
1513.	50:09:0070608:176	212/02/08-08/2019	03.07.2019
1514.	50:09:0070608:176	6/2/07-07/2019 ГУ	06.05.2019
1515.	50:09:0070608:190	27611/2/07-07/2023/ЛА	07.02.2023
1516.	50:09:0070608:194	27613/2/07-07/2023/ЛА	07.02.2023
1517.	50:09:0070608:2054	09-2021/247-ОТЛР	01.09.2021
1518.	50:09:0070608:2055	3348/2/08-08/2021/ЛА	18.08.2021
1519.	50:09:0070608:209	15/2/07-07/2018 ЛА	28.12.2018
1520.	50:09:0070608:63	28671/2/07-07/2023/ЛА	13.02.2023
1521.	50:09:0070608:77	18/07-07/2021 ЛА	15.03.2021
1522.	50:09:0070608:795	85/2/08-08/2020/ГУ	05.06.2020
1523.	50:09:0070608:807	19/07-07/2021 ЛА	15.03.2021
1524.	50:09:0070608:807	31/2/08-08/2021/ЛА	08.04.2021
1525.	50:09:0070608:816	10/2/07-07/2021 ЛА	15.03.2021
1526.	50:09:0070608:817	27614/2/07-07/2023/ЛА	07.02.2023
1527.	50:09:0070608:818	27615/2/07-07/2023/ЛА	07.02.2023
1528.	50:09:0070608:820	11/2/07-07/2021 ЛА	15.03.2021
1529.	50:09:0070608:821	12/2/07-07/2021 ЛА	15.03.2021
1530.	50:09:0070608:822	13/2/07-07/2021 ЛА	15.03.2021
1531.	50:09:0070608:837	7/2/07-07/2021 ЛА	15.03.2021

Поз №	Кадастровые номера земельных участков	Реквизиты акта	
		Номер документа	Дата доку мента
1532.	50:09:0070608:838	8/2/07-07/2021 ЛА	15.03.2021
1533.	50:09:0070608:839	9/2/07-07/2021 ЛА	15.03.2021
1534.	50:09:0070608:840	47461/2/07-07/2023/ЛА	07.07.2023
1535.	50:09:0070608:841	14/07-07/2021 ЛА	15.03.2021
1536.	50:09:0070608:842	15/07-07/2021 ЛА	15.03.2021
1537.	50:09:0070608:843	16/07-07/2021 ЛА	15.03.2021
1538.	50:09:0070608:844	27648/2/07-07/2023/ЛА	07.02.2023
1539.	50:09:0070608:845	17/07-07/2021 ЛА	15.03.2021
1540.	50:09:0070608:865	27619/2/07-07/2023/ЛА	07.02.2023
1541.	50:09:0070608:865	27619/2/07-07/2023/ЛА	07.02.2023
1542.	50:09:0070610:1024	29362/2/07-07/2023/ЛА	16.02.2023
1543.	50:09:0070610:1025	29393/2/07-07/2023/ЛА	16.02.2023
1544.	50:09:0070610:1066	215/2/08-08/2020/ГУ	29.12.2020
1545.	50:09:0070610:1100	13/2/07-07/2020 ГУ	21.10.2020
1546.	50:09:0070610:1102	17/2/07-07/2020 ГУ	09.11.2020
1547.	50:09:0070610:1110	29400/2/07-07/2023/ЛА	16.02.2023
1548.	50:09:0070610:1112	65417/2/07-07/2023/ЛА	01.11.2023
1549.	50:09:0070610:1114	52685/2/07-07/2023/ЛА	10.08.2023
1550.	50:09:0070610:1148	14/2/07-07/2020 ГУ	21.10.2020
1551.	50:09:0070610:12	121/2/08-08/2020/ГУ	22.07.2020
1552.	50:09:0070610:1496	52688/2/07-07/2023/ЛА	10.08.2023
1553.	50:09:0070610:1518	68241/2/07-07/2023/ЛА	15.11.2023
1554.	50:09:0070610:1658	24591/2/08-08/2023/ЛА	13.01.2023
1555.	50:09:0070610:24	22/2/07-07/2021 ЛА	16.03.2021
1556.	50:09:0070610:25	27621/2/07-07/2023/ЛА	07.02.2023
1557.	50:09:0070610:326	18/2/07-07/2020 ГУ	09.11.2020
1558.	50:09:0070610:327	27622/2/07-07/2023/ЛА	07.02.2023
1559.	50:09:0070610:328	27625/2/07-07/2023/ЛА	07.02.2023
1560.	50:09:0070610:336	32342/2/07-07/2023/ЛА	07.03.2023
1561.	50:09:0070610:336	38396/2/08-08/2023/ЛА	07.04.2023
1562.	50:09:0070610:337	27626/2/07-07/2023/ЛА	07.02.2023
1563.	50:09:0070610:338	29612/2/07-07/2023/ЛА	16.02.2023
1564.	50:09:0070610:370	32344/2/07-07/2023/ЛА	07.03.2023
1565.	50:09:0070610:371	27628/2/07-07/2023/ЛА	07.02.2023
1566.	50:09:0070610:372	27629/2/07-07/2023/ЛА	07.02.2023
1567.	50:09:0070610:373	27630/2/07-07/2023/ЛА	07.02.2023
1568.	50:09:0070610:386	27636/2/07-07/2023/ЛА	07.02.2023
1569.	50:09:0070610:388	29498/2/07-07/2023/ЛА	16.02.2023
1570.	50:09:0070610:4	09-2022/173-ОТПР	16.09.2022
1571.	50:09:0070610:403	27637/2/07-07/2023/ЛА	07.02.2023
1572.	50:09:0070610:404	27639/2/07-07/2023/ЛА	07.02.2023
1573.	50:09:0070610:422	27640/2/07-07/2023/ЛА	07.02.2023
1574.	50:09:0070610:427	27642/2/07-07/2023/ЛА	07.02.2023
1575.	50:09:0070610:428	27643/2/07-07/2023/ЛА	07.02.2023
1576.	50:09:0070610:429	27646/2/07-07/2023/ЛА	07.02.2023
1577.	50:09:0070610:50	81151/2/07-07/2024/ЛА	21.06.2024
1578.	50:09:0070610:50	39300/2/08-08/2023/ЛА	18.04.2023
1579.	50:09:0070610:522	23/2/07-07/2021 ЛА	16.03.2021
1580.	50:09:0070610:548	215/2/08-08/2020/ГУ	29.12.2020
1581.	50:09:0070610:549	215/2/08-08/2020/ГУ	29.12.2020
1582.	50:09:0070610:550	215/2/08-08/2020/ГУ	29.12.2020
1583.	50:09:0070610:63	60/2/07-07/2021 ЛА	29.04.2021
1584.	50:09:0070610:64	27573/2/07-07/2023/ЛА	07.02.2023

Поз №	Кадастровые номера земельных участков	Реквизиты акта	
		Номер документа	Дата доку мента
1585.	50:09:0070610:64	31921/2/08-08/2023/ЛА	03.03.2023
1586.	50:09:0070611:12	28817/2/07-07/2023/ЛА	14.02.2023
1587.	50:09:0070611:16	29408/2/07-07/2023/ЛА	16.02.2023
1588.	50:09:0070611:26	29410/2/07-07/2023/ЛА	16.02.2023
1589.	50:09:0070611:43	29419/2/07-07/2023/ЛА	16.02.2023
1590.	50:09:0070611:43	6185/2/08-08/2022/ЛА	11.10.2022
1591.	50:09:0070611:47	29423/2/07-07/2023/ЛА	16.02.2023
1592.	50:09:0070612:542	82/2/08-08/2018	26.12.2018
1593.	50:09:0070614:34	100/2/08-08/2022/ЛА	05.07.2022
1594.	50:09:0070615:1	29427/2/07-07/2023/ЛА	16.02.2023
1595.	50:09:0070615:120	16/2/07-07/2018 ЛА	28.12.2018
1596.	50:09:0070615:121	29432/2/07-07/2023/ЛА	16.02.2023
1597.	50:09:0070615:122	21/2/07-07/2021 ЛА	16.03.2021
1598.	50:09:0070615:153	513/2/07-07/2021/ЛА	16.02.2021
1599.	50:09:0070615:24	29436/2/07-07/2023/ЛА	16.02.2023
1600.	50:09:0070615:25	32347/2/07-07/2023/ЛА	07.03.2023
1601.	50:09:0070615:252	29439/2/07-07/2023/ЛА	16.02.2023
1602.	50:09:0070615:26	20/2/07-07/2021 ЛА	16.03.2021
1603.	50:09:0070615:27	55004/2/07-07/2023/ЛА	24.08.2023
1604.	50:09:0070615:273	42466/2/07-07/2023/ЛА	24.05.2023
1605.	50:09:0070615:38	29442/2/07-07/2023/ЛА	16.02.2023
1606.	50:09:0070615:39	29445/2/07-07/2023/ЛА	16.02.2023
1607.	50:09:0070615:40	28829/2/07-07/2023/ЛА	14.02.2023
1608.	50:09:0070615:51	29463/2/07-07/2023/ЛА	16.02.2023
1609.	50:09:0070615:57	29467/2/07-07/2023/ЛА	16.02.2023
1610.	50:09:0070615:80	36/2/07-07/2019 ГУ	01.08.2019
1611.	50:09:0070615:84	32349/2/07-07/2023/ЛА	07.03.2023
1612.	50:09:0070615:85	29469/2/07-07/2023/ЛА	16.02.2023
1613.	50:09:0070616:21	29471/2/07-07/2023/ЛА	16.02.2023
1614.	50:09:0070616:22	44/2/07-07/2019 ЛА	02.10.2019
1615.	50:09:0070616:23	29474/2/07-07/2023/ЛА	16.02.2023
1616.	50:09:0070617:20	214/2/08-08/2020/ГУ	29.12.2020
1617.	50:09:0070617:214	41/2/07-07/2019 ГУ	07.08.2019
1618.	50:09:0070617:233	6/2/07-07/2020 ГУ	22.05.2020
1619.	50:09:0070617:234	5/2/07-07/2020 ГУ	22.05.2020
1620.	50:09:0070617:32	29476/2/07-07/2023/ЛА	16.02.2023
1621.	50:09:0070701:635	1931/2/08-20/2021/ЛА	26.05.2021
1622.	50:09:0070702:109	373/2/08-08/2021/ЛА	23.11.2021
1623.	50:09:0070702:122	4055/2/08-08/2021/ЛА	12.10.2021
1624.	50:09:0070702:131	374/2/08-08/2021/ЛА	23.11.2021
1625.	50:09:0070702:137	374/2/08-08/2021/ЛА	23.11.2021
1626.	50:09:0070702:138	374/2/08-08/2021/ЛА	23.11.2021
1627.	50:09:0070702:144	4056/2/08-08/2021/ЛА	12.10.2021
1628.	50:09:0070702:1507	374/2/08-08/2021/ЛА	23.11.2021
1629.	50:09:0070702:156	373/2/08-08/2021/ЛА	23.11.2021
1630.	50:09:0070702:1721	376/2/08-20/2021/ЛА	23.11.2021
1631.	50:09:0070702:1722	376/2/08-20/2021/ЛА	23.11.2021
1632.	50:09:0070702:1806	41017/2/08-20/2023/ЛА	04.05.2023
1633.	50:09:0070702:190	373/2/08-08/2021/ЛА	23.11.2021
1634.	50:09:0070702:2164	25128/2/08-20/2023/ЛА	18.01.2023
1635.	50:09:0070702:251	373/2/08-08/2021/ЛА	23.11.2021
1636.	50:09:0070702:606	374/2/08-08/2021/ЛА	23.11.2021
1637.	50:09:0070702:607	374/2/08-08/2021/ЛА	23.11.2021

Поз №	Кадастровые номера земельных участков	Реквизиты акта	
		Номер документа	Дата доку мента
1638.	50:09:0070702:638	03-2021/21-ОТЛР	08.04.2021
1639.	50:09:0070702:640	373/2/08-08/2021/ЛА	23.11.2021
1640.	50:09:0070702:646	15/2/08-20/2020/ГУ	05.11.2020
1641.	50:09:0070702:647	23636/2/08-20/2022/ЛА	22.12.2022
1642.	50:09:0070702:649	23641/2/08-20/2022/ЛА	22.12.2022
1643.	50:09:0070702:651	373/2/08-08/2021/ЛА	23.11.2021
1644.	50:09:0070702:652	373/2/08-08/2021/ЛА	23.11.2021
1645.	50:09:0070702:742	374/2/08-08/2021/ЛА	23.11.2021
1646.	50:09:0070702:756	373/2/08-08/2021/ЛА	23.11.2021
1647.	50:09:0070702:76	3680/2/08-08/2021/ЛА	13.09.2021
1648.	50:09:0070702:77	3682/2/08-08/2021/ЛА	13.09.2021
1649.	50:09:0070702:819	29/2/08-08/2018	26.12.2018
1650.	50:09:0070702:820	374/2/08-08/2021/ЛА	23.11.2021
1651.	50:09:0070702:826	3429/2/08-08/2021/ЛА	26.08.2021
1652.	50:09:0070702:827	374/2/08-08/2021/ЛА	23.11.2021
1653.	50:09:0070702:843	376/2/08-20/2021/ЛА	23.11.2021
1654.	50:09:0070702:844	3683/2/08-20/2021/ЛА	13.09.2021
1655.	50:09:0070702:845	233/02/08-20/2019	03.07.2019
1656.	50:09:0070702:853	38301/2/08-20/2023/ЛА	06.04.2023
1657.	50:09:0070702:857	6/2/08-08/2018	26.12.2018
1658.	50:09:0070702:858	376/2/08-20/2021/ЛА	23.11.2021
1659.	50:09:0070702:858	374/2/08-08/2021/ЛА	23.11.2021
1660.	50:09:0070702:859	2288/2/08-20/2021/ЛА	16.06.2021
1661.	50:09:0070702:876	374/2/08-08/2021/ЛА	23.11.2021
1662.	50:09:0070702:877	191/2/08-08/2019/ЛА	07.10.2019
1663.	50:09:0070702:878	6045/2/08-20/2022/ЛА	11.10.2022
1664.	50:09:0070702:879	14/2/08-20/2020/ЛА	17.09.2020
1665.	50:09:0070702:880	376/2/08-20/2021/ЛА	23.11.2021
1666.	50:09:0070702:880	373/2/08-08/2021/ЛА	23.11.2021
1667.	50:09:0070703:660	77732/2/08-08/2024/ЛА	04.04.2024
1668.	50:09:0070703:660	77731/2/08-20/2024/ЛА	04.04.2024
1669.	50:09:0070703:670	77216/2/08-08/2024/ЛА	29.01.2024
1670.	50:09:0070705:10	37636/2/08-20/2023/ЛА	04.04.2023
1671.	50:09:0070705:19	37648/2/08-20/2023/ЛА	04.04.2023
1672.	50:09:0070705:283	23263/2/08-20/2022/ЛА	19.12.2022
1673.	50:09:0070705:283	23271/2/08-08/2022/ЛА	19.12.2022
1674.	50:09:0070705:287	37648/2/08-20/2023/ЛА	04.04.2023
1675.	50:09:0070705:450	23245/2/08-20/2022/ЛА	19.12.2022
1676.	50:09:0070705:450	23251/2/08-08/2022/ЛА	19.12.2022
1677.	50:09:0070705:545	09-2021/250-ОТЛР	01.09.2021
1678.	50:09:0070705:546	3476/2/08-08/2021/ЛА	30.08.2021
1679.	50:09:0070705:546	3476/2/08-08/2021/ЛА	30.08.2021
1680.	50:09:0070706:1004	173/2/08-20/2021/ЛА	21.07.2021
1681.	50:09:0070706:1005	3/2/08-20/2018	26.12.2018
1682.	50:09:0070706:1006	2/2/08-20/2018	26.12.2018
1683.	50:09:0070706:1194	623/2/08-08/2022/ЛА	28.02.2022
1684.	50:09:0070706:123	3303/2/08-20/2021/ЛА	17.08.2021
1685.	50:09:0070706:124	14/2/08-20/2020/ЛА	17.09.2020
1686.	50:09:0070706:126	3305/2/08-20/2021/ЛА	17.08.2021
1687.	50:09:0070706:127	17/2/08-20/2021/ГУ	21.01.2021
1688.	50:09:0070706:310	184/2/08-08/2020/ГУ	08.10.2020
1689.	50:09:0070706:312	184/2/08-08/2020/ГУ	08.10.2020
1690.	50:09:0070706:5	12055/2/08-08/2022/ЛА	01.11.2022

Поз №	Кадастровые номера земельных участков	Реквизиты акта	
		Номер документа	Дата доку мента
1691.	50:09:0070706:654	191/2/08-08/2019/ЛА	07.10.2019
1692.	50:09:0070706:655	191/2/08-08/2019/ЛА	07.10.2019
1693.	50:09:0070706:656	191/2/08-08/2019/ЛА	07.10.2019
1694.	50:09:0070706:657	191/2/08-08/2019/ЛА	07.10.2019
1695.	50:09:0070706:658	191/2/08-08/2019/ЛА	07.10.2019
1696.	50:09:0070706:659	191/2/08-08/2019/ЛА	07.10.2019
1697.	50:09:0070706:660	191/2/08-08/2019/ЛА	07.10.2019
1698.	50:09:0070706:661	152/2/08-08/2020/ЛА	21.08.2020
1699.	50:09:0070706:662	104/2/08-08/2020/ГУ	02.07.2020
1700.	50:09:0070706:666	267/2/08-08/2020/ГУ	21.01.2020
1701.	50:09:0070706:668	152/2/08-08/2020/ЛА	21.08.2020
1702.	50:09:0070706:669	191/2/08-08/2019/ЛА	07.10.2019
1703.	50:09:0070706:670	191/2/08-08/2019/ЛА	07.10.2019
1704.	50:09:0070706:671	191/2/08-08/2019/ЛА	07.10.2019
1705.	50:09:0070706:672	222/2/08-08/2019/ЛА	20.11.2019
1706.	50:09:0070706:673	186/02/08-08/2019	03.08.2019
1707.	50:09:0070706:674	266/2/08-08/2020/ГУ	21.01.2020
1708.	50:09:0070706:675	119/2/08-08/2020/СВС	21.07.2020
1709.	50:09:0070706:676	152/2/08-08/2020/ЛА	21.08.2020
1710.	50:09:0070706:677	191/2/08-08/2019/ЛА	07.10.2019
1711.	50:09:0070706:678	191/2/08-08/2019/ЛА	07.10.2019
1712.	50:09:0070706:679	191/2/08-08/2019/ЛА	07.10.2019
1713.	50:09:0070706:827	213/2/08-08/2019/ЛА	07.11.2019
1714.	50:09:0070706:828	193/2/08-08/2019/ЛА	08.10.2019
1715.	50:09:0070706:831	193/2/08-08/2019/ЛА	08.10.2019
1716.	50:09:0070706:832	213/2/08-08/2019/ЛА	07.11.2019
1717.	50:09:0070706:833	213/2/08-08/2019/ЛА	07.11.2019
1718.	50:09:0070707:1	03-2021/21-ОТЛР	08.04.2021
1719.	50:09:0070707:14	2967/2/08-08/2021/ЛА	23.07.2021
1720.	50:09:0070707:2170	33481/2/08-08/2023/ЛА	14.03.2023
1721.	50:09:0070707:23	11/2/08-20/2020/ЛА	15.09.2020
1722.	50:09:0070707:2482	2546/2/08-08/2021/ЛА	02.07.2021
1723.	50:09:0070707:2495	85/2/08-08/2018	26.12.2018
1724.	50:09:0070707:3173	66/2/08-08/2018	26.12.2018
1725.	50:09:0070707:3777	1957/2/08-08/2021/ЛА	27.05.2021
1726.	50:09:0070707:3778	2579/2/08-08/2021/ЛА	07.07.2021
1727.	50:09:0070707:3783	11854/2/08-20/2022/ЛА	31.10.2022
1728.	50:09:0070707:4118	1548/2/08-08/2021/ЛА	30.04.2021
1729.	50:09:0070707:4119	499/2/08-08/2021/ЛА	15.02.2021
1730.	50:09:0070707:4150	53968/2/07-07/2023/ЛА	18.08.2023
1731.	50:09:0070707:52	168/2/08-08/2018	26.12.2018
1732.	50:09:0070707:56	78965/2/08-08/2024/ЛА	16.04.2024
1733.	50:09:0070707:60	3/2/07-07/2020 ГКН	30.03.2020
1734.	50:09:0070707:63	22759/2/08-20/2022/ЛА	16.12.2022
1735.	50:09:0070707:66	22765/2/08-20/2022/ЛА	16.12.2022
1736.	50:09:0070707:68	22751/2/08-20/2022/ЛА	16.12.2022
1737.	50:09:0070707:69	37963/2/08-20/2023/ЛА	05.04.2023
1738.	50:09:0070707:75	37963/2/08-20/2023/ЛА	05.04.2023
1739.	50:09:0070707:80	647/2/08-08/2021/ЛА	29.03.2021
1740.	50:09:0070707:83	103/2/08-08/2020/ЛА	02.07.2020
1741.	50:09:0070707:84	3355/2/08-08/2021/ЛА	19.08.2021
1742.	50:09:0070707:92	78692/2/08-08/2024/ЛА	03.04.2024
1743.	50:10:0000000:14002	02-2022/14-ОТЛР	14.02.2022

Поз №	Кадастровые номера земельных участков	Реквизиты акта	
		Номер документа	Дата доку мента
1744.	50:10:0000000:14652	47679/2/04-09/2023/ЛА	11.07.2023
1745.	50:10:0000000:15983	8/2/04-09/2019/ЛА	19.08.2019
1746.	50:10:0000000:16575	239/2/08-08/2019/ЛА	09.12.2019
1747.	50:10:0000000:16590	192/2/08-08/2019/ЛА	08.10.2019
1748.	50:10:0000000:16591	133/2/08-08/2018	26.12.2018
1749.	50:10:0000000:16591	133/2/08-08/2018	26.12.2018
1750.	50:10:0000000:16618	47081/2/04-09/2023/ЛА	05.07.2023
1751.	50:10:0000000:16698	16/2/07-14/2019 ГУ	07.06.2019
1752.	50:10:0000000:16751	8/2/07-07/2018 ЛА	16.11.2018
1753.	50:10:0000000:16753	9/2/07-07/2018 ЛА	16.11.2018
1754.	50:10:0000000:16764	127/2/08-08/2018	26.12.2018
1755.	50:10:0000000:16868	47125/2/04-09/2023/ЛА	05.07.2023
1756.	50:10:0000000:16872	195/2/08-08/2019/ЛА	09.10.2019
1757.	50:10:0000000:16913	29/2/08-08/2020/ГУ	03.03.2020
1758.	50:10:0000000:16936	5889/2/07-07/2022/ЛА	10.10.2022
1759.	50:10:0000000:17112	199/2/08-08/2021/ЛА	05.08.2021
1760.	50:10:0000000:17115	199/2/08-08/2021/ЛА	05.08.2021
1761.	50:10:0000000:17223	19/2/07-14/2018 ЛА	28.12.2018
1762.	50:10:0000000:17241	60413/2/07-14/2023/ЛА	04.10.2023
1763.	50:10:0000000:17260	5884/2/07-14/2022/ЛА	10.10.2022
1764.	50:10:0000000:17260	11224/2/08-08/2022/ЛА	25.10.2022
1765.	50:10:0000000:17296	30/2/07-14/2019 ЛА	20.08.2019
1766.	50:10:0000000:17297	27/2/07-14/2019 ЛА	20.08.2019
1767.	50:10:0000000:17298	31/2/07-14/2019 ЛА	20.08.2019
1768.	50:10:0000000:17313	01-2021/05-ОТЛР	19.01.2021
1769.	50:10:0000000:17313	01-2021/05-ОТЛР	19.01.2021
1770.	50:10:0000000:17314	129/2/08-08/2020/ГУ	04.08.2020
1771.	50:10:0000000:17336	56387/2/04-09/2023/ЛА	04.09.2023
1772.	50:10:0000000:17358	17739/2/07-14/2022/ЛА	28.11.2022
1773.	50:10:0000000:21	03-2021/21-ОТЛР	08.04.2021
1774.	50:10:0000000:30	117/2/08-08/2020/ГУ	20.07.2020
1775.	50:10:0000000:34	60832/2/07-07/2023/ЛА	06.10.2023
1776.	50:10:0000000:34	67558/2/08-08/2023/ЛА	13.11.2023
1777.	50:10:0000000:59	30/2/07-14/2020 ЛА	31.08.2020
1778.	50:10:0010121:10	08-2021/243-ОТЛР	31.08.2021
1779.	50:10:0010121:26	08-2021/243-ОТЛР	31.08.2021
1780.	50:10:0010213:3	6/2/07-14/2020 ГКН	30.03.2020
1781.	50:10:0010302:169	32/2/07-14/2020 ЛА	31.08.2020
1782.	50:10:0010302:171	31/2/07-14/2020 ЛА	31.08.2020
1783.	50:10:0010302:173	26/2/07-14/2020 ЛА	31.08.2020
1784.	50:10:0010302:174	41/2/07-14/2020 ЛА	19.11.2020
1785.	50:10:0010302:175	21/2/07-14/2020 ЛА	31.08.2020
1786.	50:10:0010302:177	20/2/07-14/2020 ЛА	31.08.2020
1787.	50:10:0010302:178	27/2/07-14/2020 ЛА	31.08.2020
1788.	50:10:0010302:179	23/2/07-14/2020 ЛА	31.08.2020
1789.	50:10:0010302:181	29/2/07-14/2020 ЛА	31.08.2020
1790.	50:10:0010302:182	28/2/07-14/2020 ЛА	31.08.2020
1791.	50:10:0010302:184	33/2/07-14/2020 ЛА	31.08.2020
1792.	50:10:0010302:186	24/2/07-14/2020 ЛА	31.08.2020
1793.	50:10:0010302:188	22/2/07-14/2020 ЛА	31.08.2020
1794.	50:10:0010302:189	09-2020/89-07 ОТЛР	03.09.2020
1795.	50:10:0010302:190	25/2/07-14/2020 ЛА	31.08.2020
1796.	50:10:0010302:2273	19/2/07-14/2020 ЛА	31.08.2020

Поз №	Кадастровые номера земельных участков	Реквизиты акта	
		Номер документа	Дата документа
1797.	50:10:0010302:2623	1409/2/07-14/2022/ЛА	19.09.2022
1798.	50:10:0010302:83	30/2/08-08/2021/ЛА	08.04.2021
1799.	50:10:0010302:84	36/2/07-14/2021 ЛА	22.03.2021
1800.	50:10:0010402:973	03-2021/24-ОТЛР	08.04.2021
1801.	50:10:0010403:10847	49149/2/07-14/2023/ЛА	20.07.2023
1802.	50:10:0010403:1380	179/2/08-08/2018	26.12.2018
1803.	50:10:0010403:1381	16573/2/08-08/2022/ЛА	23.11.2022
1804.	50:10:0010403:39	10/2/08-08/2022/ЛА	01.02.2022
1805.	50:10:0010403:40	10/2/08-08/2022/ЛА	01.02.2022
1806.	50:10:0010403:4176	32/2/08-08/2019/ГУ	12.08.2019
1807.	50:10:0010403:45	193/2/08-08/2018	26.12.2018
1808.	50:10:0010403:53	31/2/08-08/2021/ЛА	08.04.2021
1809.	50:10:0010404:62	5850/2/07-14/2022/ЛА	10.10.2022
1810.	50:10:0010404:64	5841/2/07-14/2022/ЛА	10.10.2022
1811.	50:10:0010405:140	16532/2/08-08/2022/ЛА	23.11.2022
1812.	50:10:0010405:164	114/2/08-08/2018	26.12.2018
1813.	50:10:0010405:30	06-2022/09-ОТЛР	20.06.2022
1814.	50:10:0010405:81	16543/2/08-08/2022/ЛА	23.11.2022
1815.	50:10:0010405:93	03-2021/24-ОТЛР	08.04.2021
1816.	50:10:0010405:98	16578/2/08-08/2022/ЛА	23.11.2022
1817.	50:10:0020101:10	68/2/07-14/2021 ЛА	08.04.2021
1818.	50:10:0020101:11	12/2/07-14/2018 ЛА	28.12.2018
1819.	50:10:0020101:128	47377/2/07-14/2023/ЛА	07.07.2023
1820.	50:10:0020101:129	28851/2/07-14/2023/ЛА	14.02.2023
1821.	50:10:0020101:13	75/2/07-14/2021 ЛА	09.04.2021
1822.	50:10:0020101:131	71/2/07-14/2021 ЛА	08.04.2021
1823.	50:10:0020101:133	72/2/07-14/2021 ЛА	08.04.2021
1824.	50:10:0020101:148	37/2/07-14/2020 ГУ	28.09.2020
1825.	50:10:0020101:16	69/2/07-14/2021 ЛА	08.04.2021
1826.	50:10:0020101:160	3/2/07-14/2018	17.09.2018
1827.	50:10:0020101:161	3/2/07-14/2018	17.09.2018
1828.	50:10:0020101:167	7/2/07-14/2019 ЛА	18.03.2019
1829.	50:10:0020101:168	13/2/07-14/2019 ГУ	07.06.2019
1830.	50:10:0020101:172	16/2/07-14/2019 ГУ	06.08.2019
1831.	50:10:0020101:173	17/2/07-14/2019 ГУ	06.08.2019
1832.	50:10:0020101:177	5777/2/07-14/2022/ЛА	10.10.2022
1833.	50:10:0020101:18	76/2/07-14/2021 ЛА	09.04.2021
1834.	50:10:0020101:183	47372/2/07-14/2023/ЛА	07.07.2023
1835.	50:10:0020101:184	47370/2/07-14/2023/ЛА	07.07.2023
1836.	50:10:0020101:185	47369/2/07-14/2023/ЛА	07.07.2023
1837.	50:10:0020101:187	47381/2/07-14/2023/ЛА	07.07.2023
1838.	50:10:0020101:190	47379/2/07-14/2023/ЛА	07.07.2023
1839.	50:10:0020101:194	47383/2/07-14/2023/ЛА	07.07.2023
1840.	50:10:0020101:29	70/2/07-14/2021 ЛА	08.04.2021
1841.	50:10:0020101:32	18/2/07-14/2020 ЛА	31.08.2020
1842.	50:10:0020101:34	83/2/07-14/2021 ЛА	12.05.2021
1843.	50:10:0020101:35	67/2/07-14/2021 ЛА	08.04.2021
1844.	50:10:0020101:38	47374/2/07-14/2023/ЛА	07.07.2023
1845.	50:10:0020101:39	47375/2/07-14/2023/ЛА	07.07.2023
1846.	50:10:0020101:40	47373/2/07-14/2023/ЛА	07.07.2023
1847.	50:10:0020101:41	47391/2/07-14/2023/ЛА	07.07.2023
1848.	50:10:0020101:5	73/2/07-14/2021 ЛА	08.04.2021
1849.	50:10:0020101:51	47400/2/07-14/2023/ЛА	07.07.2023

Поз №	Кадастровые номера земельных участков	Реквизиты акта	
		Номер документа	Дата доку мента
1850.	50:10:0020101:513	47437/2/07-14/2023/ЛА	07.07.2023
1851.	50:10:0020101:514	47440/2/07-14/2023/ЛА	07.07.2023
1852.	50:10:0020101:515	47442/2/07-14/2023/ЛА	07.07.2023
1853.	50:10:0020101:52	47389/2/07-14/2023/ЛА	07.07.2023
1854.	50:10:0020101:53	47385/2/07-14/2023/ЛА	07.07.2023
1855.	50:10:0020101:61	47349/2/07-14/2023/ЛА	07.07.2023
1856.	50:10:0020101:62	47356/2/07-14/2023/ЛА	07.07.2023
1857.	50:10:0020101:66	16658/2/08-08/2022/ЛА	23.11.2022
1858.	50:10:0020101:67	47361/2/07-14/2023/ЛА	07.07.2023
1859.	50:10:0020101:68	47376/2/07-14/2023/ЛА	07.07.2023
1860.	50:10:0020101:69	47343/2/07-14/2023/ЛА	07.07.2023
1861.	50:10:0020101:71	47337/2/07-14/2023/ЛА	07.07.2023
1862.	50:10:0020101:72	47367/2/07-14/2023/ЛА	07.07.2023
1863.	50:10:0020101:73	47387/2/07-14/2023/ЛА	07.07.2023
1864.	50:10:0020101:75	47410/2/07-14/2023/ЛА	07.07.2023
1865.	50:10:0020101:76	47359/2/07-14/2023/ЛА	07.07.2023
1866.	50:10:0020101:78	47353/2/07-14/2023/ЛА	07.07.2023
1867.	50:10:0020101:79	47351/2/07-14/2023/ЛА	07.07.2023
1868.	50:10:0020101:8	74/2/07-14/2021 ЛА	08.04.2021
1869.	50:10:0020101:80	47335/2/07-14/2023/ЛА	07.07.2023
1870.	50:10:0020101:81	28842/2/07-14/2023/ЛА	14.02.2023
1871.	50:10:0020101:82	47364/2/07-14/2023/ЛА	07.07.2023
1872.	50:10:0020101:83	47339/2/07-14/2023/ЛА	07.07.2023
1873.	50:10:0020101:85	47358/2/07-14/2023/ЛА	07.07.2023
1874.	50:10:0020101:86	47330/2/07-14/2023/ЛА	07.07.2023
1875.	50:10:0020101:87	47346/2/07-14/2023/ЛА	07.07.2023
1876.	50:10:0020101:88	47396/2/07-14/2023/ЛА	07.07.2023
1877.	50:10:0020101:9	5716/2/07-14/2022/ЛА	10.10.2022
1878.	50:10:0020101:91	47408/2/07-14/2023/ЛА	07.07.2023
1879.	50:10:0020102:33	20/2/07-14/2018 ЛА	28.12.2018
1880.	50:10:0020107:69	14/2/07-14/2021 ЛА	17.03.2021
1881.	50:10:0020112:11	12/2/07-14/2020 ГУ	24.07.2020
1882.	50:10:0020112:12	197/2/08-08/2019/ГУ	09.10.2019
1883.	50:10:0020112:12	37/2/07-14/2019 ГУ	18.09.2019
1884.	50:10:0020112:4	10/2/07-14/2019 ГУ	23.04.2019
1885.	50:10:0020112:6	36/2/07-14/2020 ГУ	28.09.2020
1886.	50:10:0020112:8	25/2/07-14/2019 ГУ	12.08.2019
1887.	50:10:0020112:9	35/2/07-14/2020 ГУ	28.09.2020
1888.	50:10:0020201:114	32/2/08-08/2021/ЛА	08.04.2021
1889.	50:10:0020201:118	26/2/07-14/2021 ЛА	19.03.2021
1890.	50:10:0020201:122	32/2/08-08/2021/ЛА	08.04.2021
1891.	50:10:0020201:124	80/2/07-14/2021 ЛА	22.04.2021
1892.	50:10:0020201:136	28/2/07-14/2021 ЛА	19.03.2021
1893.	50:10:0020201:138	03-2021/24-ОТЛР	08.04.2021
1894.	50:10:0020201:154	03-2021/24-ОТЛР	08.04.2021
1895.	50:10:0020201:192	29/2/07-14/2021 ЛА	19.03.2021
1896.	50:10:0020201:193	03-2021/24-ОТЛР	08.04.2021
1897.	50:10:0020201:233	32/2/08-08/2021/ЛА	08.04.2021
1898.	50:10:0020201:241	114/2/08-08/2019/ЛА	23.08.2019
1899.	50:10:0020201:241	18/2/07-14/2018 ЛА	28.12.2018
1900.	50:10:0020201:325	32/2/08-08/2021/ЛА	08.04.2021
1901.	50:10:0020201:326	32/2/08-08/2021/ЛА	08.04.2021
1902.	50:10:0020201:352	37/2/07-14/2021 ЛА	22.03.2021

Поз №	Кадастровые номера земельных участков	Реквизиты акта	
		Номер документа	Дата доку мента
1903.	50:10:0020201:409	31/2/07-14/2021 ЛА	19.03.2021
1904.	50:10:0020201:499	319/2/07-14/2020/ЛА	28.12.2020
1905.	50:10:0020201:663	32/2/08-08/2021/ЛА	08.04.2021
1906.	50:10:0020201:663	30/2/07-14/2021 ЛА	19.03.2021
1907.	50:10:0020201:72	16684/2/08-08/2022/ЛА	23.11.2022
1908.	50:10:0020201:736	5787/2/07-14/2022/ЛА	10.10.2022
1909.	50:10:0020201:74	175/2/08-08/2019/ГУ	02.09.2019
1910.	50:10:0020202:122	46/2/07-14/2021 ЛА	25.03.2021
1911.	50:10:0020202:128	44/2/07-14/2021 ЛА	25.03.2021
1912.	50:10:0020202:129	43/2/07-14/2021 ЛА	25.03.2021
1913.	50:10:0020202:130	40/2/07-14/2021 ЛА	25.03.2021
1914.	50:10:0020202:169	38/2/07-14/2021 ЛА	25.03.2021
1915.	50:10:0020202:189	45/2/07-14/2021 ЛА	25.03.2021
1916.	50:10:0020202:199	63/2/07-14/2021 ЛА	08.04.2021
1917.	50:10:0020202:200	5796/2/07-14/2022/ЛА	10.10.2022
1918.	50:10:0020202:213	41/2/07-14/2021 ЛА	25.03.2021
1919.	50:10:0020202:214	77/2/07-14/2021 ЛА	09.04.2021
1920.	50:10:0020202:218	42/2/07-14/2021 ЛА	25.03.2021
1921.	50:10:0020202:221	50/2/07-14/2021 ЛА	25.03.2021
1922.	50:10:0020202:231	71979/2/07-14/2023/ЛА	30.11.2023
1923.	50:10:0020202:237	03-2021/21-07 ОТЛР	29.03.2021
1924.	50:10:0020202:35	32/2/07-14/2021 ЛА	22.03.2021
1925.	50:10:0020202:506	39/2/07-14/2021 ЛА	25.03.2021
1926.	50:10:0020202:54	51/2/07-14/2021 ЛА	25.03.2021
1927.	50:10:0020202:557	49/2/07-14/2021 ЛА	25.03.2021
1928.	50:10:0020202:561	62/2/07-14/2021 ЛА	08.04.2021
1929.	50:10:0020202:562	7340/2/07-14/2022/ЛА	24.10.2022
1930.	50:10:0020202:57	48/2/07-14/2021 ЛА	25.03.2021
1931.	50:10:0020202:575	66/2/07-14/2021 ЛА	08.04.2021
1932.	50:10:0020202:605	65/2/07-14/2021 ЛА	08.04.2021
1933.	50:10:0020202:613	7137/2/07-14/2022/ЛА	13.10.2022
1934.	50:10:0020202:633	5806/2/07-14/2022/ЛА	10.10.2022
1935.	50:10:0020202:634	5817/2/07-14/2022/ЛА	10.10.2022
1936.	50:10:0020202:87	64/2/07-14/2021 ЛА	08.04.2021
1937.	50:10:0020202:95	47/2/07-14/2021 ЛА	25.03.2021
1938.	50:10:0020203:1108	24274/2/08-08/2023/ЛА	12.01.2023
1939.	50:10:0020203:126	18/2/07-14/2021 ЛА	19.03.2021
1940.	50:10:0020203:140	19/2/07-14/2021 ЛА	19.03.2021
1941.	50:10:0020203:150	161/2/08-08/2020/ЛА	17.09.2020
1942.	50:10:0020203:151	32/2/08-08/2021/ЛА	08.04.2021
1943.	50:10:0020203:172	03-2021/20-07 ОТЛР	29.03.2021
1944.	50:10:0020203:175	32/2/08-08/2021/ЛА	08.04.2021
1945.	50:10:0020203:179	32/2/08-08/2021/ЛА	08.04.2021
1946.	50:10:0020203:199	3/2/08-08/2019	05.06.2019
1947.	50:10:0020203:2	100/2/08-08/2022/ЛА	05.07.2022
1948.	50:10:0020203:244	40/2/07-14/2020 ГУ	10.11.2020
1949.	50:10:0020203:248	14/2/07-14/2020 ГУ	30.07.2020
1950.	50:10:0020203:249	15/2/07-14/2020 ГУ	30.07.2020
1951.	50:10:0020203:250	16/2/07-14/2020 ГУ	30.07.2020
1952.	50:10:0020203:3	03-2021/24-ОТЛР	08.04.2021
1953.	50:10:0020203:4	25/2/07-14/2021 ЛА	19.03.2021
1954.	50:10:0020203:410	16/2/07-14/2021 ЛА	19.03.2021
1955.	50:10:0020203:43	5832/2/07-14/2022/ЛА	10.10.2022

Поз №	Кадастровые номера земельных участков	Реквизиты акта	
		Номер документа	Дата доку мента
1956.	50:10:0020203:447	17/2/07-14/2018 ЛА	28.12.2018
1957.	50:10:0020203:448	4283/2/07-14/2021/ЛА	28.10.2021
1958.	50:10:0020203:449	32/2/08-08/2021/ЛА	08.04.2021
1959.	50:10:0020203:449	15/2/07-14/2021 ЛА	19.03.2021
1960.	50:10:0020203:477	78/2/07-14/2021 ЛА	09.04.2021
1961.	50:10:0020203:478	39/2/07-14/2019 ГУ	31.10.2019
1962.	50:10:0020203:479	43/2/07-14/2019 ГУ	03.12.2019
1963.	50:10:0020203:481	79/2/07-14/2021 ЛА	09.04.2021
1964.	50:10:0020203:481	79/2/07-14/2021 ЛА	09.04.2021
1965.	50:10:0020203:482	42875/2/07-14/2023/ЛА	26.05.2023
1966.	50:10:0020203:484	41/2/07-14/2019 ГУ	11.11.2019
1967.	50:10:0020203:486	411/2/08-08/2021/ГУ	14.12.2021
1968.	50:10:0020203:49	100/2/08-08/2022/ЛА	05.07.2022
1969.	50:10:0020203:50	7786/2/07-14/2022/ЛА	14.10.2022
1970.	50:10:0020203:51	8/2/07-14/2018 ЛА	03.12.2018
1971.	50:10:0020203:57	7/2/07-14/2018	15.11.2018
1972.	50:10:0020203:573	9/2/07-14/2018 ЛА	13.12.2018
1973.	50:10:0020203:574	11/2/0714/2018 ЛА	28.12.2018
1974.	50:10:0020203:575	11/2/0714/2018 ЛА	28.12.2018
1975.	50:10:0020203:576	11/2/0714/2018 ЛА	28.12.2018
1976.	50:10:0020203:58	192/2/08-08/2018	26.12.2018
1977.	50:10:0020203:59	8/2/07-14/2019ЛА	18.03.2019
1978.	50:10:0020203:60	6/2/07-14/2018 ЛА	15.11.2018
1979.	50:10:0020203:61	12/2/07-14/2020 ГУ	30.07.2020
1980.	50:10:0020203:68	34/2/07-14/2020 ЛА	04.09.2020
1981.	50:10:0020203:703	60767/2/07-14/2023/ЛА	05.10.2023
1982.	50:10:0020203:704	61129/2/07-14/2023/ЛА	09.10.2023
1983.	50:10:0020203:705	60773/2/07-14/2023/ЛА	05.10.2023
1984.	50:10:0020203:707	60771/2/07-14/2023/ЛА	05.10.2023
1985.	50:10:0020203:708	60770/2/07-14/2023/ЛА	05.10.2023
1986.	50:10:0020203:709	60776/2/07-14/2023/ЛА	05.10.2023
1987.	50:10:0020203:710	60777/2/07-14/2023/ЛА	05.10.2023
1988.	50:10:0020203:711	60778/2/07-14/2023/ЛА	05.10.2023
1989.	50:10:0020203:712	60779/2/07-14/2023/ЛА	05.10.2023
1990.	50:10:0020203:713	61121/2/07-14/2023/ЛА	09.10.2023
1991.	50:10:0020203:87	17/2/07-14/2021 ЛА	19.03.2021
1992.	50:10:0020205:10	33/2/07-14/2021 ЛА	22.03.2021
1993.	50:10:0020205:101	150/2/08-08/2020/ЛА	20.08.2020
1994.	50:10:0020205:102	150/2/08-08/2020/ЛА	20.08.2020
1995.	50:10:0020205:103	150/2/08-08/2020/ЛА	20.08.2020
1996.	50:10:0020205:108	30/2/08-08/2021/ЛА	08.04.2021
1997.	50:10:0020205:108	60/07-14/2021 ЛА	29.03.2021
1998.	50:10:0020205:109	30/2/08-08/2021/ЛА	08.04.2021
1999.	50:10:0020205:11	195/2/08-08/2018	26.12.2018
2000.	50:10:0020205:110	30/2/08-08/2021/ЛА	08.04.2021
2001.	50:10:0020205:111	30/2/08-08/2021/ЛА	08.04.2021
2002.	50:10:0020205:120	149/2/08-08/2020/ЛА	20.08.2020
2003.	50:10:0020205:121	149/2/08-08/2020/ЛА	20.08.2020
2004.	50:10:0020205:124	150/2/08-08/2020/ЛА	20.08.2020
2005.	50:10:0020205:127	149/2/08-08/2020/ЛА	20.08.2020
2006.	50:10:0020205:130	30/2/08-08/2021/ЛА	08.04.2021
2007.	50:10:0020205:1317	5667/2/08-08/2022/ЛА	05.10.2022
2008.	50:10:0020205:1319	8535/2/08-08/2022/ЛА	17.10.2022

Поз №	Кадастровые номера земельных участков	Реквизиты акта	
		Номер документа	Дата документа
2009.	50:10:0020205:1322	5662/2/08-08/2022/ЛА	05.10.2022
2010.	50:10:0020205:1323	8523/2/08-08/2022/ЛА	17.10.2022
2011.	50:10:0020205:1324	5661/2/08-08/2022/ЛА	05.10.2022
2012.	50:10:0020205:133	30/2/08-08/2021/ЛА	08.04.2021
2013.	50:10:0020205:137	102/2/08-08/2020/ГУ	01.07.2020
2014.	50:10:0020205:138	149/2/08-08/2020/ЛА	20.08.2020
2015.	50:10:0020205:1387	148/2/08-08/2020/ЛА	20.08.2020
2016.	50:10:0020205:139	149/2/08-08/2020/ЛА	20.08.2020
2017.	50:10:0020205:1393	24313/2/08-08/2023/ЛА	12.01.2023
2018.	50:10:0020205:1394	18129/2/08-08/2022/ЛА	29.11.2022
2019.	50:10:0020205:1395	18132/2/08-08/2022/ЛА	29.11.2022
2020.	50:10:0020205:1396	100/2/08-08/2022/ЛА	05.07.2022
2021.	50:10:0020205:1397	24318/2/08-08/2023/ЛА	12.01.2023
2022.	50:10:0020205:1398	24326/2/08-08/2023/ЛА	12.01.2023
2023.	50:10:0020205:1399	18794/2/08-08/2022/ЛА	30.11.2022
2024.	50:10:0020205:14	16671/2/08-08/2022/ЛА	23.11.2022
2025.	50:10:0020205:140	97/2/08-08/2020/ГУ	23.06.2020
2026.	50:10:0020205:141	149/2/08-08/2020/ЛА	20.08.2020
2027.	50:10:0020205:142	149/2/08-08/2020/ЛА	20.08.2020
2028.	50:10:0020205:1420	61244/2/08-08/2023/ЛА	09.10.2023
2029.	50:10:0020205:1428	5657/2/08-08/2022/ЛА	05.10.2022
2030.	50:10:0020205:144	150/2/08-08/2020/ЛА	20.08.2020
2031.	50:10:0020205:151	30/2/08-08/2021/ЛА	08.04.2021
2032.	50:10:0020205:17	34/2/08-08/2019/ГУ	19.08.2019
2033.	50:10:0020205:17	15/2/07-14/2019 ГУ	07.06.2019
2034.	50:10:0020205:176	150/2/08-08/2020/ЛА	20.08.2020
2035.	50:10:0020205:177	148/2/08-08/2020/ЛА	20.08.2020
2036.	50:10:0020205:1770	77012/2/08-08/2024/ЛА	25.01.2024
2037.	50:10:0020205:1771	77010/2/08-08/2024/ЛА	23.01.2024
2038.	50:10:0020205:204	3931/2/08-08/2021/ЛА	30.09.2021
2039.	50:10:0020205:210	148/2/08-08/2020/ЛА	20.08.2020
2040.	50:10:0020205:211	148/2/08-08/2020/ЛА	20.08.2020
2041.	50:10:0020205:7	19/2/07-14/2019 ЛА	07.06.2019
2042.	50:10:0020205:77	08-2020/146-ОТЛР	20.08.2020
2043.	50:10:0020205:78	149/2/08-08/2020/ЛА	20.08.2020
2044.	50:10:0020205:9	30/2/08-08/2021/ЛА	08.04.2021
2045.	50:10:0020205:9	59/07-14/2021 ЛА	29.03.2021
2046.	50:10:0020205:90	08-2020/146-ОТЛР	20.08.2020
2047.	50:10:0020205:91	08-2020/146-ОТЛР	20.08.2020
2048.	50:10:0020205:92	150/2/08-08/2020/ЛА	20.08.2020
2049.	50:10:0020205:93	149/2/08-08/2020/ЛА	20.08.2020
2050.	50:10:0020205:94	150/2/08-08/2020/ЛА	20.08.2020
2051.	50:10:0020205:98	149/2/08-08/2020/ЛА	20.08.2020
2052.	50:10:0020205:99	150/2/08-08/2020/ЛА	20.08.2020
2053.	50:10:0020301:102	20/2/07-14/2021 ЛА	19.03.2021
2054.	50:10:0020301:103	34889/2/07-14/2023/ЛА	21.03.2023
2055.	50:10:0020301:126	34893/2/07-14/2023/ЛА	21.03.2023
2056.	50:10:0020301:165	33/2/08-08/2021/ЛА	08.04.2021
2057.	50:10:0020301:166	33/2/08-08/2021/ЛА	08.04.2021
2058.	50:10:0020301:167	33/2/08-08/2021/ЛА	08.04.2021
2059.	50:10:0020301:169	24/2/07-14/2021 ЛА	19.03.2021
2060.	50:10:0020301:193	22/2/07-14/2021 ЛА	19.03.2021
2061.	50:10:0020301:38	34/2/07-14/2021 ЛА	22.03.2021

Поз №	Кадастровые номера земельных участков	Реквизиты акта	
		Номер документа	Дата доку мента
2062.	50:10:0020301:50	23/2/07-14/2021 ЛА	19.03.2021
2063.	50:10:0020301:52	21/2/07-14/2021 ЛА	19.03.2021
2064.	50:10:0020301:58	58/07-14/2021 ЛА	29.03.2021
2065.	50:10:0020301:79	27/2/07-14/2021 ЛА	22.03.2021
2066.	50:10:0020305:21	5842/2/07-14/2022/ЛА	10.10.2022
2067.	50:10:0020305:23	5854/2/07-14/2022/ЛА	10.10.2022
2068.	50:10:0020305:3	9/2/07-14/2019 ГУ	23.04.2019
2069.	50:10:0020305:31	3/2/07-14/2020 ГУ	30.03.2020
2070.	50:10:0020305:321	02-2022/09-07 отлр	01.02.2022
2071.	50:10:0020305:43	35/2/07-14/2021 ЛА	22.03.2021
2072.	50:10:0020305:52	5862/2/07-14/2022/ЛА	10.10.2022
2073.	50:10:0020305:55	5870/2/07-14/2022/ЛА	10.10.2022
2074.	50:10:0020307:9	5876/2/07-14/2022/ЛА	10.10.2022
2075.	50:10:0020401:302	03-2021/24-ОТЛР	08.04.2021
2076.	50:10:0020401:302	03-2021/24-ОТЛР	08.04.2021
2077.	50:10:0020401:322	405/2/08-08/2021/ЛА	14.12.2021
2078.	50:10:0020402:100	16692/2/08-08/2022/ЛА	23.11.2022
2079.	50:10:0020402:1049	12/2/07-14/2021 ЛА	17.03.2021
2080.	50:10:0020402:1060	57/07-14/2021 ЛА	29.03.2021
2081.	50:10:0020402:17	16719/2/08-08/2022/ЛА	23.11.2022
2082.	50:10:0020402:18	16729/2/08-08/2022/ЛА	23.11.2022
2083.	50:10:0020402:19	11864/2/08-08/2022/ЛА	31.10.2022
2084.	50:10:0020402:1912	700/2/07-14/2021/ЛА	04.03.2021
2085.	50:10:0020402:1959	16735/2/08-08/2022/ЛА	23.11.2022
2086.	50:10:0020402:2131	24/2/07-14/2019 РП	12.08.2019
2087.	50:10:0020402:2132	23/2/07-14/2019 РП	12.08.2019
2088.	50:10:0020402:2133	47378/2/07-14/2023/ЛА	07.07.2023
2089.	50:10:0020402:2206	03-2021/24-ОТЛР	08.04.2021
2090.	50:10:0020402:2207	33/2/08-08/2021/ЛА	08.04.2021
2091.	50:10:0020402:2208	16764/2/08-08/2022/ЛА	24.11.2022
2092.	50:10:0020402:2209	16766/2/08-08/2022/ЛА	24.11.2022
2093.	50:10:0020402:2280	33/2/08-08/2021/ЛА	08.04.2021
2094.	50:10:0020402:2281	5/2/07-14/2020 ГКН	18.03.2020
2095.	50:10:0020402:2283	4/2/07-14/2020 ГКН	18.03.2020
2096.	50:10:0020402:2287	28/2/07-14/2019 ЛА	20.08.2019
2097.	50:10:0020402:2289	29/2/07-14/2019 ЛА	20.08.2019
2098.	50:10:0020402:259	16769/2/08-08/2022/ЛА	24.11.2022
2099.	50:10:0020402:260	106/2/08-08/2020/ЛА	09.07.2020
2100.	50:10:0020402:28	16791/2/08-08/2022/ЛА	24.11.2022
2101.	50:10:0020402:295	405/2/08-08/2021/ЛА	14.12.2021
2102.	50:10:0020402:28	16791/2/08-08/2022/ЛА	24.11.2022
2103.	50:10:0020402:295	405/2/08-08/2021/ЛА	14.12.2021
2104.	50:10:0020402:505	2/2/07-14/2021 ЛА	17.03.2021
2105.	50:10:0020402:506	3/2/07-14/2021 ЛА	17.03.2021
2106.	50:10:0020402:506	3/2/07-14/2021 ЛА	17.03.2021
2107.	50:10:0020402:515	13/2/07-14/2021 ЛА	17.03.2021
2108.	50:10:0020402:521	27552/2/07-14/2023/ЛА	07.02.2023
2109.	50:10:0020402:7	77388/2/07-14/2024/ЛА	02.02.2024
2110.	50:10:0020402:9	405/2/08-08/2021/ЛА	14.12.2021
2111.	50:10:0020402:939	3/2/07-14/2018	17.09.2018
2112.	50:10:0020402:941	26/2/07-14/2019 ЛА	20.08.2019
2113.	50:10:0020402:945	120/2/08-08/2019/ЛА	29.08.2019
2114.	50:10:0020402:945	34/2/07-14/2019 ЛА	26.08.2019

Поз №	Кадастровые номера земельных участков	Реквизиты акта	
		Номер документа	Дата доку мента
2115.	50:10:0020402:946	405/2/08-08/2021/ЛА	14.12.2021
2116.	50:10:0020402:948	79087/2/08-08/2024/ЛА	18.04.2024
2117.	50:10:0020402:969	39159/2/08-08/2023/ЛА	14.04.2023
2118.	50:10:0020402:970	405/2/08-08/2021/ЛА	14.12.2021
2119.	50:10:0020402:978	03-2021/08-07 ОТЛР	22.03.2021
2120.	50:10:0020402:979	4/2/07-14/2021 ЛА	17.03.2021
2121.	50:10:0020402:981	5/2/07-14/2021 ЛА	17.03.2021
2122.	50:10:0020402:983	6/2/07-14/2021 ЛА	17.03.2021
2123.	50:10:0020402:984	7/2/07-14/2021 ЛА	17.03.2021
2124.	50:10:0020402:985	8/2/07-14/2021 ЛА	17.03.2021
2125.	50:10:0020402:986	9/2/07-14/2021 ЛА	17.03.2021
2126.	50:10:0020402:987	10/2/07-14/2021 ЛА	17.03.2021
2127.	50:10:0020402:994	03-2021/09-07 ОТЛР	22.03.2021
2128.	50:10:0020402:999	11/2/07-14/2021 ЛА	17.03.2021
2129.	50:10:0020403:1	5883/2/07-14/2022/ЛА	10.10.2022
2130.	50:10:0020403:24	108/2/08-08/2020/ЛА	09.07.2020
2131.	50:10:0020403:35	632/2/08-08/2021/ЛА	29.03.2021
2132.	50:10:0020404:79	5887/2/07-14/2022/ЛА	10.10.2022
2133.	50:10:0020405:10	405/2/08-08/2021/ЛА	14.12.2021
2134.	50:10:0020405:107	36357/2/08-08/2023/ЛА	27.03.2023
2135.	50:10:0020405:49	406/2/08-08/2021/ЛА	14.12.2021
2136.	50:10:0020405:59	406/2/08-08/2021/ЛА	14.12.2021
2137.	50:10:0020405:63	406/2/08-08/2021/ЛА	14.12.2021
2138.	50:10:0020405:64	406/2/08-08/2021/ЛА	14.12.2021
2139.	50:10:0020405:7	406/2/08-08/2021/ЛА	14.12.2021
2140.	50:10:0020406:1	33/2/08-08/2021/ЛА	08.04.2021
2141.	50:10:0020406:22	2/2/07-14/2019 ЛА	05.02.2019
2142.	50:10:0020406:79	253/2/08-08/2021/ЛА	03.09.2021
2143.	50:10:0020407:241	33/2/07-14/2019 ЛА	26.08.2019
2144.	50:10:0020407:242	32/2/07-14/2019 ЛА	26.08.2019
2145.	50:10:0020407:247	10/2/07-14/2020 ГУ	09.06.2020
2146.	50:10:0020407:256	65424/2/07-14/2023/ЛА	01.11.2023
2147.	50:10:0020407:257	2432/2/07-14/2021/ЛА	25.06.2021
2148.	50:10:0020407:263	2431/2/07-14/2021/ЛА	25.06.2021
2149.	50:10:0020407:264	36/2/07-14/2019 ГУ	26.08.2019
2150.	50:10:0020407:267	35/2/07-14/2019 ЛА	26.08.2019
2151.	50:10:0020602:126	03-2021/24-ОТЛР	08.04.2021
2152.	50:10:0020602:126	03-2021/24-ОТЛР	08.04.2021
2153.	50:10:0020602:127	29/2/08-08/2021/ЛА	08.04.2021
2154.	50:10:0020602:18	12-2021/424-ОТЛР	21.12.2021
2155.	50:10:0020602:217	03-2021/24-ОТЛР	08.04.2021
2156.	50:10:0020602:228	29/2/08-08/2021/ЛА	08.04.2021
2157.	50:10:0020602:229	29/2/08-08/2021/ЛА	08.04.2021
2158.	50:10:0020602:23	29/2/08-08/2021/ЛА	08.04.2021
2159.	50:10:0020602:231	29/2/08-08/2021/ЛА	08.04.2021
2160.	50:10:0020602:234	29/2/08-08/2021/ЛА	08.04.2021
2161.	50:10:0020602:239	1668/2/08-08/2022/ЛА	12.08.2022
2162.	50:10:0020602:27	29/2/08-08/2021/ЛА	08.04.2021
2163.	50:10:0020602:30	29/2/08-08/2021/ЛА	08.04.2021
2164.	50:10:0020602:32	29/2/08-08/2021/ЛА	08.04.2021
2165.	50:10:0020602:43	29/2/08-08/2021/ЛА	08.04.2021
2166.	50:10:0020602:63	03-2021/24-ОТЛР	08.04.2021
2167.	50:10:0020602:75	29/2/08-08/2021/ЛА	08.04.2021

Поз №	Кадастровые номера земельных участков	Реквизиты акта	
		Номер документа	Дата доку мента
2168.	50:10:0020604:1	55/07-14/2021 ЛА	29.03.2021
2169.	50:10:0020604:1	31/2/08-08/2021/ЛА	08.04.2021
2170.	50:10:0020604:23	52/2/07-14/2021 ЛА	29.03.2021
2171.	50:10:0020604:24	54/07-14/2021 ЛА	29.03.2021
2172.	50:10:0020604:244	9/2/07-14/2020 ГУ	09.06.2020
2173.	50:10:0020604:245	24418/2/07-14/2022/ЛА	28.12.2022
2174.	50:10:0020604:246	24416/2/07-14/2022/ЛА	28.12.2022
2175.	50:10:0020604:3	53/2/07-14/2021 ЛА	29.03.2021
2176.	50:10:0020604:4	15/2/07-14/2018 ЛА	28.12.2018
2177.	50:10:0020604:5	56/07-14/2021 ЛА	29.03.2021
2178.	50:10:0020604:6374	14/2/07-14/2019 ГУ	07.06.2019
2179.	50:10:0020803:1260	7/2/04-09/2019/ЛА	19.08.2019
2180.	50:10:0020803:156	46963/2/04-09/2023/ЛА	04.07.2023
2181.	50:10:0020803:43	46953/2/04-09/2023/ЛА	04.07.2023
2182.	50:10:0020803:45	46988/2/04-09/2023/ЛА	04.07.2023
2183.	50:10:0020803:54	33/2/08-08/2019/ГУ	19.08.2019
2184.	50:10:0020901:445	06-2022/09-ОТЛР	20.06.2022
2185.	50:10:0020901:446	06-2022/09-ОТЛР	20.06.2022
2186.	50:10:0020901:512	47657/2/04-09/2023/ЛА	10.07.2023
2187.	50:10:0020903:14	7/2/04-09/2019/ЛА	19.08.2019
2188.	50:10:0020903:14	35/2/08-08/2019/ГУ	19.08.2019
2189.	50:10:0020903:15	195/2/08-08/2019/ЛА	09.10.2019
2190.	50:10:0020903:4	46555/2/04-09/2023/ЛА	29.06.2023
2191.	50:10:0020903:83	7/2/04-09/2019/ЛА	19.08.2019
2192.	50:10:0020904:14	9/2/04-09/2019/ЛА	19.08.2019
2193.	50:10:0020904:15	9/2/04-09/2019/ЛА	19.08.2019
2194.	50:10:0020904:22	47074/2/04-09/2023/ЛА	05.07.2023
2195.	50:10:0020904:23	47049/2/04-09/2023/ЛА	04.07.2023
2196.	50:10:0020904:24	47078/2/04-09/2023/ЛА	05.07.2023
2197.	50:10:0020904:27	47042/2/04-09/2023/ЛА	04.07.2023
2198.	50:10:0020904:28	47035/2/04-09/2023/ЛА	04.07.2023
2199.	50:10:0020904:32	7/2/04-09/2019/ЛА	19.08.2019
2200.	50:10:0020904:54	03-2021/10-ОТЛР	03.03.2021
2201.	50:10:0020904:57	04-2021/15-ОТЛР	13.04.2021
2202.	50:10:0020904:8	9/2/04-09/2019/ЛА	19.08.2019
2203.	50:10:0020904:8	9/2/04-09/2019/ЛА	19.08.2019
2204.	50:10:0021002:111	98/2/08-20/2022/ЛА	04.07.2022
2205.	50:10:0021002:112	98/2/08-20/2022/ЛА	04.07.2022
2206.	50:10:0021002:129	98/2/08-20/2022/ЛА	04.07.2022
2207.	50:10:0021002:137	35/2/08-08/2021/ЛА	08.04.2021
2208.	50:10:0021002:139	35/2/08-08/2021/ЛА	08.04.2021
2209.	50:10:0021002:140	35/2/08-08/2021/ЛА	08.04.2021
2210.	50:10:0021002:141	35/2/08-08/2021/ЛА	08.04.2021
2211.	50:10:0021002:143	35/2/08-08/2021/ЛА	08.04.2021
2212.	50:10:0021002:144	49721/2/08-08/2023/ЛА	24.07.2023
2213.	50:10:0021002:157	49750/2/08-20/2023/ЛА	24.07.2023
2214.	50:10:0021002:159	35/2/08-08/2021/ЛА	08.04.2021
2215.	50:10:0021002:161	35/2/08-08/2021/ЛА	08.04.2021
2216.	50:10:0021002:162	48940/2/08-08/2023/ЛА	18.07.2023
2217.	50:10:0021002:169	35/2/08-08/2021/ЛА	08.04.2021
2218.	50:10:0021002:170	35/2/08-08/2021/ЛА	08.04.2021
2219.	50:10:0021002:171	35/2/08-08/2021/ЛА	08.04.2021
2220.	50:10:0021002:180	35/2/08-08/2021/ЛА	08.04.2021

Поз №	Кадастровые номера земельных участков	Реквизиты акта	
		Номер документа	Дата доку мента
2221.	50:10:0021002:190	98/2/08-20/2022/ЛА	04.07.2022
2222.	50:10:0021002:191	98/2/08-20/2022/ЛА	04.07.2022
2223.	50:10:0021002:193	48934/2/08-20/2023/ЛА	18.07.2023
2224.	50:10:0021002:195	98/2/08-20/2022/ЛА	04.07.2022
2225.	50:10:0021002:196	98/2/08-20/2022/ЛА	04.07.2022
2226.	50:10:0021002:197	98/2/08-20/2022/ЛА	04.07.2022
2227.	50:10:0021002:199	03-2021/24-ОТЛР	08.04.2021
2228.	50:10:0021002:204	48940/2/08-08/2023/ЛА	18.07.2023
2229.	50:10:0021002:204	48934/2/08-20/2023/ЛА	18.07.2023
2230.	50:10:0021002:208	98/2/08-20/2022/ЛА	04.07.2022
2231.	50:10:0021002:209	98/2/08-20/2022/ЛА	04.07.2022
2232.	50:10:0021002:21	165/2/08-08/2018	26.12.2018
2233.	50:10:0021002:23	195/2/08-08/2019/ЛА	09.10.2019
2234.	50:10:0021002:39	98/2/08-20/2022/ЛА	04.07.2022
2235.	50:10:0021002:40	35/2/08-08/2021/ЛА	08.04.2021
2236.	50:10:0021002:407	23/2/08-08/2021/ЛА	01.04.2021
2237.	50:10:0021002:43	35/2/08-08/2021/ЛА	08.04.2021
2238.	50:10:0021002:45	35/2/08-08/2021/ЛА	08.04.2021
2239.	50:10:0021002:46	35/2/08-08/2021/ЛА	08.04.2021
2240.	50:10:0021002:51	35/2/08-08/2021/ЛА	08.04.2021
2241.	50:10:0021002:516	48940/2/08-08/2023/ЛА	18.07.2023
2242.	50:10:0021002:535	98/2/08-20/2022/ЛА	04.07.2022
2243.	50:10:0021002:535	33/2/08-08/2021/ЛА	08.04.2021
2244.	50:10:0021002:536	33/2/08-08/2021/ЛА	08.04.2021
2245.	50:10:0021002:538	03-2021/24-ОТЛР	08.04.2021
2246.	50:10:0021002:56	35/2/08-08/2021/ЛА	08.04.2021
2247.	50:10:0021002:588	48934/2/08-20/2023/ЛА	18.07.2023
2248.	50:10:0021002:589	49750/2/08-20/2023/ЛА	24.07.2023
2249.	50:10:0021002:60	35/2/08-08/2021/ЛА	08.04.2021
2250.	50:10:0021002:61	35/2/08-08/2021/ЛА	08.04.2021
2251.	50:10:0021002:83	35/2/08-08/2021/ЛА	08.04.2021
2252.	50:10:0021002:84	35/2/08-08/2021/ЛА	08.04.2021
2253.	50:10:0021002:85	35/2/08-08/2021/ЛА	08.04.2021
2254.	50:10:0021002:86	05-2022/75-ОТЛР	05.05.2022
2255.	50:10:0021002:90	49721/2/08-08/2023/ЛА	24.07.2023
2256.	50:10:0021002:96	98/2/08-20/2022/ЛА	04.07.2022
2257.	50:10:0021002:97	98/2/08-20/2022/ЛА	04.07.2022
2258.	50:10:0030101:1004	46552/2/04-09/2023/ЛА	29.06.2023
2259.	50:10:0030101:15	46551/2/04-09/2023/ЛА	29.06.2023
2260.	50:10:0030101:48	08-2020/32-ОТЛР	19.08.2020
2261.	50:10:0030101:67	1/2/04-09/2022/ЛА	17.06.2022
2262.	50:10:0030101:67	1/2/04-09/2022/ЛА	17.06.2022
2263.	50:10:0030101:69	05-2020/015-ОТЛР	13.05.2020
2264.	50:10:0030102:302	8/2/04-09/2019/ЛА	19.08.2019
2265.	50:10:0030102:303	8/2/04-09/2019/ЛА	19.08.2019
2266.	50:10:0030102:304	8/2/04-09/2019/ЛА	19.08.2019
2267.	50:10:0030102:307	8/2/04-09/2019/ЛА	19.08.2019
2268.	50:10:0030102:456	12-2020/41-ОТЛР	08.12.2020
2269.	50:10:0030102:58	3/2/04-09/2018/ЛА	28.12.2018
2270.	50:10:0030102:59	1/2/04-09/2022/ЛА	17.06.2022
2271.	50:10:0030102:61	1/2/04-09/2022/ЛА	17.06.2022
2272.	50:10:0030103:2	47086/2/04-09/2023/ЛА	05.07.2023
2273.	50:10:0040201:268	32/2/08-08/2020/ЛА	04.03.2020

Поз №	Кадастровые номера земельных участков	Реквизиты акта	
		Номер документа	Дата доку мента
2274.	50:10:0040201:90	49721/2/08-08/2023/ЛА	24.07.2023
2275.	50:10:0040201:90	49721/2/08-08/2023/ЛА	24.07.2023
2276.	50:10:0040202:14	49721/2/08-08/2023/ЛА	24.07.2023
2277.	50:10:0040302:13	36/2/08-08/2021/ЛА	08.04.2021
2278.	50:10:0040302:55	148/2/08-08/2021/ЛА	22.01.2021
2279.	50:10:0040302:56	147/2/08-08/2021/ЛА	22.01.2021
2280.	50:10:0040302:57	149/2/08-08/2021/ЛА	22.01.2021
2281.	50:10:0040302:58	181/2/08-08/2018	26.12.2018
2282.	50:10:0040302:60	177/2/08-08/2018	26.12.2018
2283.	50:10:0040302:61	205/2/08-08/2019/ЛА	29.10.2019
2284.	50:10:0040303:11	241/2/08-08/2019/ЛА	09.12.2019
2285.	50:10:0040303:3	31/2/08-08/2021/ЛА	08.04.2021
2286.	50:10:0040303:306	200/2/08-08/2018	26.12.2018
2287.	50:10:0040303:308	199/2/08-08/2018	26.12.2018
2288.	50:10:0040303:309	204/2/08-08/2018	26.12.2018
2289.	50:10:0040303:310	130/2/08-08/2018	26.12.2018
2290.	50:10:0040303:312	136/2/08-08/2018	26.12.2018
2291.	50:10:0040303:317	123/2/08-08/2018	26.12.2018
2292.	50:10:0040303:318	134/2/08-08/2018	26.12.2018
2293.	50:10:0040303:322	120/2/08-08/2018	26.12.2018
2294.	50:10:0040303:332	118/2/08-08/2018	26.12.2018
2295.	50:10:0040303:333	192/2/08-08/2019/ЛА	08.10.2019
2296.	50:10:0050102:58	49750/2/08-20/2023/ЛА	24.07.2023
2297.	50:10:0050106:53	376/2/08-20/2021/ЛА	23.11.2021
2298.	50:10:0050106:54	376/2/08-20/2021/ЛА	23.11.2021
2299.	50:10:0050106:88	01/2/08-20/2022/ГУ	12.01.2022
2300.	50:10:0050106:89	376/2/08-20/2021/ЛА	23.11.2021
2301.	50:10:0050106:92	376/2/08-20/2021/ЛА	23.11.2021
2302.	50:10:0050107:59	49877/2/08-20/2023/ЛА	25.07.2023
2303.	50:10:0050107:62	49750/2/08-20/2023/ЛА	24.07.2023
2304.	50:10:0050116:42	34/2/08-20/2021/ЛА	08.04.2021
2305.	50:10:0050116:61	49420/2/08-20/2023/ЛА	21.07.2023
2306.	50:10:0050138:109	83/2/08-08/2020/СВС	01.06.2020
2307.	50:10:0050138:533	09-2022/175-ОТЛР	26.09.2022
2308.	50:10:0050206:1	49509/2/08-08/2023/ЛА	24.07.2023
2309.	50:10:0050223:10	34/2/08-20/2021/ЛА	08.04.2021
2310.	50:10:0050223:12	03-2021/21-ОТЛР	08.04.2021
2311.	50:10:0050223:6	34/2/08-20/2021/ЛА	08.04.2021
2312.	50:10:0060103:1149	03-2021/05-ОТЛР	03.03.2021
2313.	50:10:0060103:1150	07-2021/178-ОТЛР	26.07.2021
2314.	50:10:0060103:62	49750/2/08-20/2023/ЛА	24.07.2023
2315.	50:10:0060109:123	04-2021/25-ОТЛР	01.04.2021
2316.	50:10:0060109:445	49750/2/08-20/2023/ЛА	24.07.2023
2317.	50:10:0060109:88	03-2021/05-ОТЛР	03.03.2021
2318.	50:10:0060113:11	03-2021/21-ОТЛР	08.04.2021
2319.	50:10:0060134:40	49750/2/08-20/2023/ЛА	24.07.2023
2320.	50:10:0060134:558	38783/2/08-08/2023/ЛА	11.04.2023
2321.	50:10:0060134:57	04-2021/38-ОТЛР	12.04.2021
2322.	50:10:0060134:60	12-2021/448-ОТЛР	28.12.2021
2323.	50:10:0060134:61	10-2021/271-ОТЛР	05.10.2021
2324.	50:10:0060134:64	10-2021/271-ОТЛР	05.10.2021
2325.	50:10:0060134:65	08-2022/157-ОТЛР	30.08.2022
2326.	50:10:0060134:72	04-2021/38-ОТЛР	12.04.2021

Поз №	Кадастровые номера земельных участков	Реквизиты акта	
		Номер документа	Дата доку мента
2327.	50:10:0060137:1	50/2/07-07/2019 ЛА	05.12.2019
2328.	50:10:0060202:302	03-2021/21-ОТЛР	08.04.2021
2329.	50:10:0060203:16	34/2/08-20/2021/ЛА	08.04.2021
2330.	50:10:0060203:17	48934/2/08-20/2023/ЛА	18.07.2023
2331.	50:10:0060203:19	48934/2/08-20/2023/ЛА	18.07.2023
2332.	50:10:0060203:25	34/2/08-20/2021/ЛА	08.04.2021
2333.	50:10:0060203:3	49877/2/08-20/2023/ЛА	25.07.2023
2334.	50:10:0060203:30	49877/2/08-20/2023/ЛА	25.07.2023
2335.	50:10:0060203:5	34/2/08-20/2021/ЛА	08.04.2021
2336.	50:10:0060204:3	31/2/08-08/2020/СВС	04.03.2020
2337.	50:10:0060205:171	36/2/08-08/2021/ЛА	08.04.2021
2338.	50:10:0060205:23	4/2/08-08/2020/ЛА	10.01.2020
2339.	50:10:0060216:28	49721/2/08-08/2023/ЛА	24.07.2023
2340.	50:10:0080101:102	03-2021/24-ОТЛР	08.04.2021
2341.	50:10:0080101:862	3252/2/07-07/2021/ЛА	12.08.2021
2342.	50:10:0080102:8	03-2021/24-ОТЛР	08.04.2021
2343.	50:10:0080102:8	03-2021/24-ОТЛР	08.04.2021
2344.	50:10:0080103:19	04-2021/26-07 ОТЛР	01.04.2021
2345.	50:10:0080103:19	04-2021/26-07 ОТЛР	01.04.2021
2346.	50:10:0080103:26	04-2021/24-07 ОТЛР	01.04.2021
2347.	50:10:0080103:27	04-2021/25-07 ОТЛР	01.04.2021
2348.	50:10:0080106:5	3261/2/07-07/2021/ЛА	13.08.2021
2349.	50:10:0080106:9	3259/2/07-07/2021/ЛА	13.08.2021
2350.	50:10:0080113:14	31/2/08-08/2021/ЛА	08.04.2021
2351.	50:10:0080201:170	100/2/08-08/2022/ЛА	05.07.2022
2352.	50:10:0080201:211	100/2/08-08/2022/ЛА	05.07.2022
2353.	50:10:0080201:216	5644/2/07-02/2022/ЛА	04.10.2022
2354.	50:10:0080201:483	5833/2/07-07/2022/ЛА	10.10.2022
2355.	50:10:0080201:89	29482/2/07-07/2023/ЛА	16.02.2023
2356.	50:10:0080202:11	57/2/07-07/2021 ЛА	22.04.2021
2357.	50:10:0080202:112	10/2/07-07/2019 ЛА	06.06.2019
2358.	50:10:0080202:119	35/2/07-07/2019 ЛА	03.07.2019
2359.	50:10:0080202:12	56/2/07-07/2021 ЛА	22.04.2021
2360.	50:10:0080202:122	34/2/07-07/2019 ЛА	03.07.2019
2361.	50:10:0080202:125	33/2/07-07/2019 ЛА	03.07.2019
2362.	50:10:0080202:13	46/2/07-07/2021 ЛА	31.03.2021
2363.	50:10:0080202:130	31/2/07-07/2019 ЛА	03.07.2019
2364.	50:10:0080202:131	03-2022/22-ОТЛР	02.03.2022
2365.	50:10:0080202:179	16/2/07-07/2019 ЛА	06.06.2019
2366.	50:10:0080202:1809	1222/2/08-08/2022/ЛА	21.04.2022
2367.	50:10:0080202:1810	6/2/08-08/2021/ЛА	04.03.2021
2368.	50:10:0080202:1811	185/2/08-08/2020/ГУ	08.10.2020
2369.	50:10:0080202:1812	185/2/08-08/2020/ГУ	08.10.2020
2370.	50:10:0080202:1813	185/2/08-08/2020/ГУ	08.10.2020
2371.	50:10:0080202:1814	185/2/08-08/2020/ГУ	08.10.2020
2372.	50:10:0080202:1815	6/2/08-08/2021/ЛА	04.03.2021
2373.	50:10:0080202:1816	6/2/08-08/2021/ЛА	04.03.2021
2374.	50:10:0080202:1817	185/2/08-08/2020/ГУ	08.10.2020
2375.	50:10:0080202:1818	185/2/08-08/2020/ГУ	08.10.2020
2376.	50:10:0080202:1819	204/2/08-08/2020/ГУ	25.11.2020
2377.	50:10:0080202:1819	204/2/08-08/2020/ГУ	25.11.2020
2378.	50:10:0080202:1820	186/2/08-08/2020/ГУ	08.10.2020
2379.	50:10:0080202:1821	186/2/08-08/2020/ГУ	08.10.2020

Поз №	Кадастровые номера земельных участков	Реквизиты акта	
		Номер документа	Дата доку мента
2380.	50:10:0080202:1822	186/2/08-08/2020/ГУ	08.10.2020
2381.	50:10:0080202:1823	186/2/08-08/2020/ГУ	08.10.2020
2382.	50:10:0080202:1824	186/2/08-08/2020/ГУ	08.10.2020
2383.	50:10:0080202:1825	186/2/08-08/2020/ГУ	08.10.2020
2384.	50:10:0080202:1826	186/2/08-08/2020/ГУ	08.10.2020
2385.	50:10:0080202:1827	1219/2/08-08/2022/ЛА	21.04.2022
2386.	50:10:0080202:1880	636/2/08-08/2021/ЛА	29.03.2021
2387.	50:10:0080202:1900	5823/2/07-07/2022/ЛА	10.10.2022
2388.	50:10:0080202:1901	5820/2/07-07/2022/ЛА	10.10.2022
2389.	50:10:0080202:194	26/2/07-07/2019 ЛА	27.06.2019
2390.	50:10:0080202:211	4/2/08-08/2020/ЛА	10.01.2020
2391.	50:10:0080202:212	36/2/08-08/2021/ЛА	08.04.2021
2392.	50:10:0080202:212	36/2/08-08/2021/ЛА	08.04.2021
2393.	50:10:0080202:216	37/2/07-07/2019 ЛА	01.08.2019
2394.	50:10:0080202:26	6124/2/07-07/2022/ЛА	11.10.2022
2395.	50:10:0080202:268	37/2/08-08/2021/ЛА	08.04.2021
2396.	50:10:0080202:268	09-2020/79-07 ОТЛР	03.09.2020
2397.	50:10:0080202:270	36/2/08-08/2021/ЛА	08.04.2021
2398.	50:10:0080202:270	04-2021/30-07 ОТЛР	07.04.2021
2399.	50:10:0080202:275	37/2/08-08/2021/ЛА	08.04.2021
2400.	50:10:0080202:278	37/2/08-08/2021/ЛА	08.04.2021
2401.	50:10:0080202:279	37/2/08-08/2021/ЛА	08.04.2021
2402.	50:10:0080202:283	03-2021/24-ОТЛР	08.04.2021
2403.	50:10:0080202:2857	14/2/07-07/2019 ЛА	06.06.2019
2404.	50:10:0080202:2858	15/2/07-07/2019 ЛА	06.06.2019
2405.	50:10:0080202:2859	30/2/07-07/2019 ЛА	27.06.2019
2406.	50:10:0080202:286	04-2021/28-07 ОТЛР	01.04.2021
2407.	50:10:0080202:287	9/2/07-07/2019 ЛА	06.06.2019
2408.	50:10:0080202:288	43/2/07-07/2021 ЛА	31.03.2021
2409.	50:10:0080202:2909	27/2/07-07/2019 ЛА	27.06.2019
2410.	50:10:0080202:2963	54974/2/07-07/2023/ЛА	24.08.2023
2411.	50:10:0080202:2978	54979/2/07-07/2023/ЛА	24.08.2023
2412.	50:10:0080202:2980	54980/2/07-07/2023/ЛА	24.08.2023
2413.	50:10:0080202:2981	18143/2/07-07/2022/ЛА	29.11.2022
2414.	50:10:0080202:2982	13501/2/07-07/2022/ЛА	11.11.2022
2415.	50:10:0080202:2982	13501/2/07-07/2022/ЛА	11.11.2022
2416.	50:10:0080202:2983	54983/2/07-07/2023/ЛА	24.08.2023
2417.	50:10:0080202:2984	54984/2/07-07/2023/ЛА	24.08.2023
2418.	50:10:0080202:2996	54985/2/07-07/2023/ЛА	24.08.2023
2419.	50:10:0080202:3	45/2/07-07/2021 ЛА	31.03.2021
2420.	50:10:0080202:3001	54988/2/07-07/2023/ЛА	24.08.2023
2421.	50:10:0080202:3010	5804/2/07-07/2022/ЛА	10.10.2022
2422.	50:10:0080202:3015	5801/2/07-07/2022/ЛА	10.10.2022
2423.	50:10:0080202:31	2/2/07-07/2019 ЛА	13.02.2019
2424.	50:10:0080202:315	180/2/08-08/2020/ГУ	02.10.2020
2425.	50:10:0080202:316	03-2021/24-ОТЛР	08.04.2021
2426.	50:10:0080202:319	04-2021/23-07 ОТЛР	01.04.2021
2427.	50:10:0080202:320	11/2/07-07/2018	17.12.2018
2428.	50:10:0080202:322	10/2/07-07/2020 ГУ	30.07.2020
2429.	50:10:0080202:323	298/2/07-07/2020/ЛА	25.12.2020
2430.	50:10:0080202:324	58/2/07-07/2021 ЛА	22.04.2021
2431.	50:10:0080202:3369	47406/2/07-07/2023/ЛА	07.07.2023
2432.	50:10:0080202:3373	979/2/07-07/2021/ЛА	30.03.2021

Поз №	Кадастровые номера земельных участков	Реквизиты акта	
		Номер документа	Дата доку мента
2433.	50:10:0080202:3374	648/2/07-07/2021/ЛА	01.03.2021
2434.	50:10:0080202:3416	1906/2/07-07/2022/ЛА	22.06.2022
2435.	50:10:0080202:3418	47403/2/07-07/2023/ЛА	07.07.2023
2436.	50:10:0080202:3420	1908/2/07-07/2022/ЛА	22.06.2022
2437.	50:10:0080202:3420	1908/2/07-07/2022/ЛА	22.06.2022
2438.	50:10:0080202:3421	1907/2/07-07/2022/ЛА	22.06.2022
2439.	50:10:0080202:40	47395/2/07-07/2023/ЛА	07.07.2023
2440.	50:10:0080202:47	36/2/08-08/2021/ЛА	08.04.2021
2441.	50:10:0080202:48	36/2/08-08/2021/ЛА	08.04.2021
2442.	50:10:0080202:52	36/2/08-08/2021/ЛА	08.04.2021
2443.	50:10:0080202:63	28/2/07-07/2019 ЛА	27.06.2019
2444.	50:10:0080202:75	11/2/07-07/2019 ЛА	06.06.2019
2445.	50:10:0080202:78	18/2/07-07/2019 ЛА	06.06.2019
2446.	50:10:0080202:79	12/2/07-07/2019 ЛА	06.06.2019
2447.	50:10:0080202:80	17/2/07-07/2019 ЛА	06.06.2019
2448.	50:10:0080202:81	24/2/07-07/2019 ЛА	27.06.2019
2449.	50:10:0080202:82	25/2/07-07/2019 ЛА	27.06.2019
2450.	50:10:0080202:83	13/2/07-07/2019 ЛА	06.06.2019
2451.	50:10:0080202:83	13/2/07-07/2019 ЛА	06.06.2019
2452.	50:10:0080202:84	29/2/07-07/2019 ЛА	06.06.2019
2453.	50:10:0080202:86	23/2/07-07/2019 ЛА	06.06.2019
2454.	50:10:0080202:87	21/2/07-07/2019 ЛА	06.06.2019
2455.	50:10:0080202:88	20/2/07-07/2019 ЛА	06.06.2019
2456.	50:10:0080202:89	19/2/07-07/2019 ЛА	06.06.2019
2457.	50:10:0080202:9	44/2/07-07/2021 ЛА	31.03.2021
2458.	50:10:0080202:90	32/2/07-07/2019 ЛА	03.07.2019
2459.	50:10:0080202:91	31/2/07-07/2019 ЛА	27.06.2019
2460.	50:10:0080202:92	32/2/07-07/2019 ЛА	27.06.2019
2461.	50:10:0080202:93	22/2/07-07/2019 ЛА	06.06.2019
2462.	50:10:0080202:94	33/2/07-07/2019 ЛА	27.06.2019
2463.	50:10:0080202:95	34/2/07-07/2019 ЛА	27.06.2019
2464.	50:10:0080203:106	198/2/08-08/2018	26.12.2018
2465.	50:10:0080203:107	02-2020/5-ОТЛР	18.02.2020
2466.	50:10:0080203:120	53815/2/08-08/2023/ЛА	17.08.2023
2467.	50:10:0080203:132	983/2/07-07/2021/ЛА	31.03.2021
2468.	50:10:0080203:136	20/2/07-07/2020 СВС	12.11.2020
2469.	50:10:0080203:137	42/2/07-07/2021 ЛА	31.03.2021
2470.	50:10:0080203:138	72/2/07-07/2021 ЛА	28.10.2021
2471.	50:10:0080203:139	71/2/07-07/2021 ЛА	28.10.2021
2472.	50:10:0080203:139	36/2/08-08/2021/ЛА	08.04.2021
2473.	50:10:0080203:141	33/2/08-08/2021/ЛА	08.04.2021
2474.	50:10:0080203:146	48/2/07-07/2021 ЛА	31.03.2021
2475.	50:10:0080203:151	49/2/07-07/2021 ЛА	31.03.2021
2476.	50:10:0080203:158	49423/2/08-08/2023/ЛА	21.07.2023
2477.	50:10:0080203:158	8/2/07-07/2019 ГУ	06.06.2019
2478.	50:10:0080203:162	197/2/08-08/2018	26.12.2018
2479.	50:10:0080203:164	4/2/08-08/2021/ЛА	01.03.2021
2480.	50:10:0080203:164	4/2/08-08/2021/ЛА	01.03.2021
2481.	50:10:0080203:171	33/2/08-08/2021/ЛА	08.04.2021
2482.	50:10:0080203:175	53/2/07-07/2019 ЛА	06.12.2019
2483.	50:10:0080203:175	4/2/08-08/2021/ЛА	01.03.2021
2484.	50:10:0080203:178	55/2/07-07/2019 ЛА	11.12.2019
2485.	50:10:0080203:178	4/2/08-08/2021/ЛА	01.03.2021

Поз №	Кадастровые номера земельных участков	Реквизиты акта	
		Номер документа	Дата доку мента
2486.	50:10:0080203:179	51/2/07-07/2019 ЛА	06.12.2019
2487.	50:10:0080203:179	4/2/08-08/2021/ЛА	01.03.2021
2488.	50:10:0080203:184	4/2/08-08/2021/ЛА	01.03.2021
2489.	50:10:0080203:185	4/2/08-08/2021/ЛА	01.03.2021
2490.	50:10:0080203:185	10-2020/131-07 ОТЛР	13.10.2020
2491.	50:10:0080203:186	4/2/08-08/2021/ЛА	01.03.2021
2492.	50:10:0080203:186	10-2020/132-07 ОТЛР	13.10.2020
2493.	50:10:0080203:187	54/2/07-07/2019 ЛА	06.12.2019
2494.	50:10:0080203:187	4/2/08-08/2021/ЛА	01.03.2021
2495.	50:10:0080203:188	4/2/08-08/2021/ЛА	01.03.2021
2496.	50:10:0080203:189	4/2/08-08/2021/ЛА	01.03.2021
2497.	50:10:0080203:190	4/2/08-08/2021/ЛА	01.03.2021
2498.	50:10:0080203:191	4/2/08-08/2021/ЛА	01.03.2021
2499.	50:10:0080203:192	4/2/08-08/2021/ЛА	01.03.2021
2500.	50:10:0080203:193	4/2/08-08/2021/ЛА	01.03.2021
2501.	50:10:0080203:194	4/2/08-08/2021/ЛА	01.03.2021
2502.	50:10:0080203:196	4/2/08-08/2021/ЛА	01.03.2021
2503.	50:10:0080203:197	4/2/08-08/2021/ЛА	01.03.2021
2504.	50:10:0080203:198	4/2/08-08/2021/ЛА	01.03.2021
2505.	50:10:0080203:199	4/2/08-08/2021/ЛА	01.03.2021
2506.	50:10:0080203:2	5794/2/07-07/2022/ЛА	10.10.2022
2507.	50:10:0080203:200	4/2/08-08/2021/ЛА	01.03.2021
2508.	50:10:0080203:202	4/2/08-08/2021/ЛА	01.03.2021
2509.	50:10:0080203:203	4/2/08-08/2021/ЛА	01.03.2021
2510.	50:10:0080203:204	4/2/08-08/2021/ЛА	01.03.2021
2511.	50:10:0080203:205	4/2/08-08/2021/ЛА	01.03.2021
2512.	50:10:0080203:206	4/2/08-08/2021/ЛА	01.03.2021
2513.	50:10:0080203:207	4/2/08-08/2021/ЛА	01.03.2021
2514.	50:10:0080203:208	4/2/08-08/2021/ЛА	01.03.2021
2515.	50:10:0080203:209	4/2/08-08/2021/ЛА	01.03.2021
2516.	50:10:0080203:211	4/2/08-08/2021/ЛА	01.03.2021
2517.	50:10:0080203:212	4/2/08-08/2021/ЛА	01.03.2021
2518.	50:10:0080203:213	4/2/08-08/2021/ЛА	01.03.2021
2519.	50:10:0080203:215	4/2/08-08/2021/ЛА	01.03.2021
2520.	50:10:0080203:216	4/2/08-08/2021/ЛА	01.03.2021
2521.	50:10:0080203:217	4/2/08-08/2021/ЛА	01.03.2021
2522.	50:10:0080203:240	4/2/08-08/2021/ЛА	01.03.2021
2523.	50:10:0080203:249	4/2/08-08/2021/ЛА	01.03.2021
2524.	50:10:0080203:252	4/2/08-08/2021/ЛА	01.03.2021
2525.	50:10:0080203:253	4/2/08-08/2021/ЛА	01.03.2021
2526.	50:10:0080203:254	4/2/08-08/2021/ЛА	01.03.2021
2527.	50:10:0080203:256	4/2/08-08/2021/ЛА	01.03.2021
2528.	50:10:0080203:257	52/2/07-07/2019 ЛА	06.12.2019
2529.	50:10:0080203:257	4/2/08-08/2021/ЛА	01.03.2021
2530.	50:10:0080203:258	4/2/08-08/2021/ЛА	01.03.2021
2531.	50:10:0080203:258	10-2020/129-07 ОТЛР	13.10.2020
2532.	50:10:0080203:259	4/2/08-08/2021/ЛА	01.03.2021
2533.	50:10:0080203:259	10-2020/130-07 ОТЛР	13.10.2020
2534.	50:10:0080203:260	39/2/07-07/2021 ЛА	30.03.2021
2535.	50:10:0080203:260	4/2/08-08/2021/ЛА	01.03.2021
2536.	50:10:0080203:261	4/2/08-08/2021/ЛА	01.03.2021
2537.	50:10:0080203:3057	27055/2/08-08/2023/ЛА	02.02.2023
2538.	50:10:0080203:3058	27058/2/08-08/2023/ЛА	02.02.2023

Поз №	Кадастровые номера земельных участков	Реквизиты акта	
		Номер документа	Дата документа
2539.	50:10:0080203:3064	5859/2/07-07/2022/ЛА	10.10.2022
2540.	50:10:0080203:39	6/2/08-08/2021/ЛА	04.03.2021
2541.	50:10:0080203:4179	80548/2/07-07/2024/ЛА	10.06.2024
2542.	50:10:0080203:49	40/2/07-07/2021 ЛА	30.03.2021
2543.	50:10:0080203:51	7087/2/07-07/2022/ЛА	13.10.2022
2544.	50:10:0080203:59	41/2/07-07/2021 ЛА	31.03.2021
2545.	50:10:0080203:61	4278/2/07-07/2021/ЛА	28.10.2021
2546.	50:10:0080203:63	25277/2/07-07/2023/ЛА	19.01.2023
2547.	50:10:0080203:65	25276/2/07-07/2023/ЛА	19.01.2023
2548.	50:10:0080203:660	194/2/08-08/2018	26.12.2018
2549.	50:10:0080205:15	45/2/07-07/2019 ЛА	07.10.2019
2550.	50:10:0080205:22	03-2021/24-ОТЛР	08.04.2021
2551.	50:10:0080205:25	37/2/08-08/2021/ЛА	08.04.2021
2552.	50:10:0080205:3	03-2021/24-ОТЛР	08.04.2021
2553.	50:10:0080205:32	29486/2/07-07/2023/ЛА	16.02.2023
2554.	50:10:0080205:49	37/2/08-08/2021/ЛА	08.04.2021
2555.	50:10:0080205:50	5788/2/07-07/2022/ЛА	10.10.2022
2556.	50:10:0080205:7	03-2021/24-ОТЛР	08.04.2021
2557.	50:10:0080205:8	37/2/08-08/2021/ЛА	08.04.2021
2558.	50:10:0080205:85	5780/2/07-07/2022/ЛА	10.10.2022
2559.	50:10:0080205:9	03-2021/24-ОТЛР	08.04.2021
2560.	50:10:0080206:4	37/2/08-08/2021/ЛА	08.04.2021
2561.	50:10:0080206:47	187/2/08-08/2019/ЛА	01.10.2019
2562.	50:10:0080206:48	18/2/08-08/2019	30.07.2019
2563.	50:10:0080206:49	19/2/08-08/2019	30.07.2019
2564.	50:10:0080206:49	17/2/08-08/2019	30.07.2019
2565.	50:10:0080206:50	158/2/08-08/2020/ЛА	11.09.2020
2566.	50:10:0080206:51	20/2/08-08/2019	30.07.2019
2567.	50:10:0080206:52	21/2/08-08/2019	30.07.2019
2568.	50:10:0080206:53	19/2/08-08/2019	30.07.2019
2569.	50:10:0080207:16	266/2/08-08/2021/ЛА	03.09.2021
2570.	50:10:0080207:16	04-2021/27-07 ОТЛР	01.04.2021
2571.	50:10:0080207:6	37/2/08-08/2021/ЛА	08.04.2021
2572.	50:10:0080207:8	47/2/07-07/2021 ЛА	31.03.2021
2573.	50:10:0080209:1	7115/2/07-07/2022/ЛА	13.10.2022
2574.	50:10:0080209:14	29489/2/07-07/2023/ЛА	16.02.2023
2575.	50:10:0080209:15	29491/2/07-07/2023/ЛА	16.02.2023
2576.	50:10:0080209:17	8/2/07-07/2020 ГУ	05.06.2020
2577.	50:10:0080209:19	7361/2/07-07/2022/ЛА	13.10.2022
2578.	50:10:0080209:20	29493/2/07-07/2023/ЛА	16.02.2023
2579.	50:10:0080209:5	7746/2/07-07/2022/ЛА	14.10.2022
2580.	50:10:0080209:6	7352/2/07-07/2022/ЛА	13.10.2022
2581.	50:10:0080301:17	36/2/08-08/2021/ЛА	08.04.2021
2582.	50:10:0080301:17	31/2/07-07/2021 ЛА	30.03.2021
2583.	50:10:0080301:23	32/2/07-07/2021 ЛА	30.03.2021
2584.	50:10:0080301:25	36/2/08-08/2021/ЛА	08.04.2021
2585.	50:10:0080301:25	38/2/07-07/2021 ЛА	30.03.2021
2586.	50:10:0080301:278	67/2/08-08/2022/ЛА	22.04.2022
2587.	50:10:0080301:29	51/2/07-07/2021 ЛА	07.04.2021
2588.	50:10:0080301:30	29/2/07-07/2021 ЛА	30.03.2021
2589.	50:10:0080301:40	59/2/07-07/2021 ЛА	22.04.2021
2590.	50:10:0080301:42	34/2/07-07/2021 ЛА	30.03.2021
2591.	50:10:0080301:43	30/2/07-07/2021 ЛА	30.03.2021

Поз №	Кадастровые номера земельных участков	Реквизиты акта	
		Номер документа	Дата доку мента
2592.	50:10:0080301:56	35/2/07-07/2021 ЛА	30.03.2021
2593.	50:10:0080301:59	52/2/07-07/2021 ЛА	07.04.2021
2594.	50:10:0080301:61	36/2/07-07/2021 ЛА	30.03.2021
2595.	50:10:0080301:62	37/2/07-07/2021 ЛА	30.03.2021
2596.	50:10:0080301:65	53/2/07-07/2021 ЛА	07.04.2021
2597.	50:10:0080301:68	03-2021/24-ОТЛР	08.04.2021
2598.	50:10:0080301:70	36/2/08-08/2021/ЛА	08.04.2021
2599.	50:10:0080301:73	36/2/08-08/2021/ЛА	08.04.2021
2600.	50:10:0080301:76	36/2/08-08/2021/ЛА	08.04.2021
2601.	50:10:0080301:76	33/2/07-07/2021 ЛА	30.03.2021
2602.	50:10:0080301:77	5772/2/07-07/2022/ЛА	10.10.2022
2603.	50:10:0080302:158	03-2021/24-ОТЛР	08.04.2021
2604.	50:10:0080302:202	59330/2/08-08/2023/ЛА	26.09.2023
2605.	50:10:0080304:545	12-2021/424-ОТЛР	21.12.2021
2606.	50:10:0080304:546	12-2021/424-ОТЛР	21.12.2021
2607.	50:10:0080304:547	12-2021/424-ОТЛР	21.12.2021
2608.	50:10:0080304:548	12-2021/424-ОТЛР	21.12.2021
2609.	50:11:0020218:265	12/2/07-07/2018 ЛА	27.12.2018
2610.	50:11:0020218:267	12/2/07-07/2018 ЛА	27.12.2018
2611.	50:11:0020218:271	28/2/07-07/2021 ЛА	16.03.2021
2612.	50:11:0020220:1040	7369/2/07-07/2022/ЛА	24.10.2022
2613.	50:11:0020220:267	5765/2/07-07/2022/ЛА	10.10.2022
2614.	50:41:0030102:8	18374/2/08-09/2022/ЛА	29.11.2022
2615.	50:41:0030336:2	10/2/08-09/2019/ЛА	08.10.2019
2616.	50:42:0020204:1	10/2/08-09/2019/ЛА	08.10.2019
2617.	50:42:0040207:15	47094/2/04-09/2023/ЛА	05.07.2023
2618.	50:42:0040208:72	05-2021/19-ОТЛР	12.05.2021
2619.	50:42:0040213:1	1/2/04-09/2021/ЛА	27.04.2021