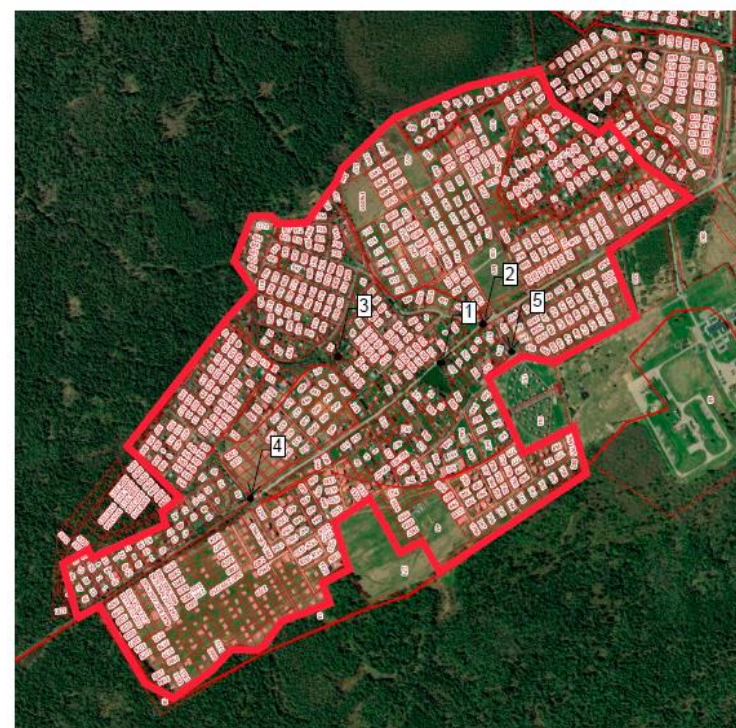


**Приложение к заключению по результатам общественных обсуждений
по проекту генерального плана городского округа Химки Московской области**

№	Расположение, кадастровый номер	Реквизиты обращение	Предложение
1	50:09:0060433:18	153ОГ-17954 от 07.11.2024 153СЗ-13424/7.3-11 от 08.11.2024 153ОГ-18302 от 12.11.2024 P001-3463955313-91197543 от 08.11.2024 P001-5605279724-91216469 от 08.11.2024 P001-7729304342-91241043 от 09.11.2024 P001-0535946579-91313604 от 12.11.2024 P001-7057234570-91315757 от 12.11.2024 P001-9054585546-91198394 от 08.11.2024 P001-4412163691-91275071 от 11.11.2024	Изменить в отношении зу кн 50:09:0060433:18 территориальную зону СХ-1 на зону Р-3 (зона лесов).
2	д. Веревское	153ОГ-17954 от 07.11.2024 153СЗ-13424/7.3-11 от 08.11.2024 153ОГ-18302 от 12.11.2024 153СЗ-13448/7.8-11 от 11.11.2024 153СЗ-13276/7.9-11 от 06.11.2024 153СЗ-13325/7.9-11 от 07.11.2024 153СЗ-13356/7.9-11 от 07.11.2024 153СЗ-13394/7.9-11 от 08.11.2024 153СЗ-13392/7.9-11 от 08.11.2024 153СЗ-13399/7.9-1 от 08.11.2024 153СЗ-13432/7.9-11 от 08.11.2024 153СЗ-13505/7.9-11 от 11.11.2024 153СЗ-13513/7.9-11 от 11.11.2024 153СЗ-13606/7.9-11 от 12.11.2024 153СЗ-13613/7.9-11 от 12.11.2024 153СЗ-13394/7.9-11 от 08.11.2024 P001-0438991295-91088367 от 06.11.2024 P001-7217512314-91133598 от 07.11.2024 P001-9920271353-91191657 от 08.11.2024 P001-5038978886-91198843 от 08.11.2024 P001-7900782897-91199582 от 08.11.2024 P001-9732484691-91202937 от 08.11.2024 P001-5461265474-91221010 от 09.11.2024 P001-0045361908-91232072 от 09.11.2024 P001-4413447641-91246820 от 10.11.2024 P001-0201423554-91245563 от 10.11.2024 P001-4770552994-91247059 от 10.11.2024 P001-4796697892-91252025 от 10.11.2024 P001-5178783676-91251832 от 10.11.2024 P001-7532306725-91252348 от 10.11.2024 P001-7383337251-91254494 от 11.11.2024 P001-7246702557-91254548 от 11.11.2024 P001-2783076570-91253630 от 10.11.2024 P001-9622632125-91258589 от 11.11.2024 P001-2980508939-91291808 от 11.11.2024 P001-3057107322-91278852 от 11.11.2024 P001-6504499830-91279017 от 11.11.2024 P001-7402430552-91285625 от 11.11.2024 P001-6916628823-91278295 от 11.11.2024 P001-6407146786-91290396 от 11.11.2024 P001-8935978687-91288573 от 11.11.2024 P001-4161991969-91289996 от 11.11.2024 P001-1395848148-91293853 от 11.11.2024 P001-7979630187-91293728 от 11.11.2024 P001-2535231709-91295524 от 11.11.2024 P001-7379729119-91294332 от 11.11.2024 P001-9514421764-91296490 от 11.11.2024 P001-9990888784-91296647 от 11.11.2024 P001-4972175735-91302550 от 12.11.2024 P001-7383419661-91301663 от 12.11.2024, P001-7383419661-91307531 от 12.11.2024 P001-6886608274-91309242 от 12.11.2024 P001-5688394290-91306543 от 12.11.2024 P001-3109429939-91314651 от 12.11.2024 P001-0535946579-91313076 от 12.11.2024 P001-7051085918-91314322 от 12.11.2024	В отношении д. Веревское и прилегающих застроенных территорий: - предусмотреть включение прилегающих территорий в границы д. Веревское, в границы населенных пунктов; - предусмотреть строительство (совершенствование) объектов жизнеобеспечения населения: электро-, газо-, водоснабжения и водоотведения; - предусмотреть строительство социальных объектов: здравоохранения, образования, физической культуры и массового спорта, перевести категорию земель в земли населенных пунктов с видом разрешенного использования ИЖС; - обратить внимание на совершенствование дорог местного значения, а также на строительство дополнительных площадок для сбора мусора; - согласовать строительство храма-часовни.


Схема
Границы населённого пункта Веревское,
ТУ Луново, ГО Химки



- 1. Детская площадка
- 2. Часовня-Церковь
- 3. Детский сад
- 4. Начальная школа
- 5. Спортивная площадка

		<p>P001-5227584673-91320592 от 12.11.2024 P001-4097755042-91323490 от 12.11.2024 P001-1706358936-91330577 от 12.11.2024 P001-1213268993-91329430 от 12.11.2024 P001-6581070381-91329427 от 12.11.2024 P001-0783934055-91296823 от 11.11.2024 P001-2365798968-91298054 от 11.11.2024 P001-1205586963-91296336 от 11.11.2024 P001-3232372877-91296730 от 11.11.2024 P001-3875296553-91297110 от 11.11.2024 P001-5496346005-91335513 от 12.11.2024 P001-9835666968-91342015 от 12.11.2024 P001-9054585546-91198394 от 08.11.2024 P001-4412163691-91275071 от 11.11.2024 P001-6699027670-91281305 от 11.11.2024 P001-5264731113-91302770 от 12.11.2024 P001-0894598706-91234635 от 09.11.2024 P001-3900478471-91261366 от 11.11.2024</p>	
3	д. Веревское	<p>153ОГ-18229 от 12.11.2024 P001-3687760552-91285376 от 11.11.2024 P001-3614467533-91294180 от 11.11.2024 P001-0426239053-91307421 от 12.11.2024</p>	В соответствии с протоколом общего собрания старших по улицам д. Веревское от 05.11.2024 внести изменения в части границ населенного пункта д. Веревское в соответствии со Схемой, утвержденной Советом д. Веревское.
4	50:09:0060433:3114, 50:09:0060433:494	P001-1945975680-91215202 от 08.11.2024	Прошу включить мои земельные участки в границы населенного пункта деревня Веревское. Участки находятся в моей собственности общей площадью 3000 кв.м кадастровые номера: 50:09:0060433:3514, 50:09:0060433:494.
5	50:09:0060433:3541, 50:09:0060433:1856, 50:09:0060433:1855	P001-1754638604-91261824 от 11.11.2024	Прошу включить мои земельные участки в границы населенного пункта деревня Веревское. Участки находятся в моей собственности общей площадью 3000 кв.м кадастровые номера: 50:09:0060433:3541, 50:09:0060433:1856, 50:09:0060433:1855, расположены по адресу: г.о.Химки, деревня Веревское, квартал дачной застройки Полевой, улица Ромашковая, земельные участки 1855, 1856, 3541.
6	50:09:0060433:2973	P001-5465668438-91246363 от 10.11.2024	Присвоение земле статуса ИЖС и присоединение участка к деревне Веревское (ЗУ с КН 50:09:0060433:2973).
7	50:09:0060433:2963	P001-4041897566-91291911 от 11.11.2024	Предложение о присоединении к населённому пункту д. Веревское (ЗУ с КН 50:09:0060433:2963).
8	50:09:0060433:1578	P001-0348043613-91295741 от 11.11.2024	Предлагаю внести в ген план данный участок в состав деревни Веревское (ЗУ с КН 50:09:0060433:1578).
9	50:09:0060433:2500	P001-3824364124-91189031 от 08.11.2024	Прошу включить мой земельный участок в границы населенного пункта деревня Веревское. Участок находится в моей собственности, общей площадью 1014 кв.м, кадастровый номер 50:09:0060433:2500, расположен по адресу: Московская область, г. Солнечногорск, д. Веревское, Российская Федерация, городской округ Солнечногорск.
10	50:09:0060433:2493	P001-6138182204-91194582 от 08.11.2024	Прошу включить мой земельный участок в границы населенного пункта деревня Веревское. Участок находится в моей собственности, общей площадью 2166 кв.м, кадастровый номер 50:09:0060433:2493, расположен по адресу: г.о.Химки, деревня Веревское, квартал дачной застройки Полевой, улица Ромашковая, земельный участок 19.
11	50:09:0060433:2496	P001-1880413449-91207141 от 08.11.2024	Прошу включить мой земельный участок в границы населенного пункта деревня Веревское. Участок находится в моей собственности, общей площадью 1019 кв.м, кадастровый номер 50:09:0060433:2496 расположен по адресу: г.о.Химки, деревня Веревское, квартал дачной застройки Полевой, улица Ромашковая, земельный участок 2496.
12	50:09:0060433:1857	P001-4921966303-91209392 от 08.11.2024	Прошу включить мой земельный участок в границы населенного пункта деревня Веревское. Участок находится в моей собственности, общей площадью 9 сот., кадастровый номер 50:09:0060433:1857, расположенный по адресу: г.о.Химки, деревня

			Веревское, квартал дачной застройки Полевой, улица Ромашковая, земельный участок 39.
13	50:09:0060433:2369	P001-0894598706-91234635 от 09.11.2024	Прошу включить мой земельный участок в границы населенного пункта деревня Веревское. Участок находится в моей собственности, общей площадью 500 кв.м, кадастровый номер 50:09:0060433:2369, расположен по адресу: г.о.Химки, деревня Веревское, квартал дачной застройки Полевой, улица Ромашковая, земельный участок 2369.
14	50:09:0000000:185523	P001-3283965200-91239049 от 09.11.2024	Прошу включить мой земельный участок в границы населенного пункта деревня Веревское. Участок находится в моей собственности, общей площадью 865 кв.м, кадастровый номер 50:09:0000000:185523, расположен по адресу: Российская Федерация, Московская область, городской округ Химки, деревня Веревское, квартал дачной застройки Жасмин, земельный участок 10.
15	50:09:0060433:529	P001-2587445294-91246813 от 10.11.2024	Включить земельный участок с кадастровым номером 50:09:0060433:529 в границы д. Веревское.
16	50:09:0060433:2335	P001-5949300018-91272104 от 11.11.2024	Прошу включить мой земельный участок в границы населенного пункта деревня Веревское. Участок находится в моей собственности, общей площадью 900 кв.м, кадастровый номер 50:09:0060433:2335, расположен по адресу: Московская область, г.о.Химки, деревня Веревское, квартал дачной застройки Полевой, ул.Ромашковая, 43.
17	50:09:0060433:2370	P001-2666671192-91295306 от 11.11.2024	Прошу включить мой земельный участок в границы населенного пункта деревня Веревское. Участок находится в моей собственности, общей площадью 512 кв.м, кадастровый номер 50:09:0060433:2370, расположен по адресу: г.о.Химки, деревня Веревское, квартал дачной застройки Полевой, улица Ромашковая, земельный участок 2370.
18	50:09:0060433:2314	P001-4911273225-91294945 от 11.11.2024	Прошу включить мой земельный участок в границы населенного пункта деревня Веревское. Участок находится в моей собственности, общей площадью 1100 кв.м, кадастровый номер 50:09:0060433:2314, расположен по адресу: г.о.Химки, деревня Веревское, квартал дачной застройки Полевой, улица Ромашковая, земельный участок 2314.
19	50:09:0060433:1858	P001-1877828337-91298155 от 11.11.2024	Прошу включить мой земельный участок в границы населенного пункта деревня Веревское. Участок находится в моей собственности, общей площадью 900 кв.м, кадастровый номер 50:09:0060433:1858 расположен по адресу: г.о.Химки, деревня Веревское, квартал дачной застройки Полевой, улица Ромашковая д. 39а.
20	50:09:0060433:2320	P001-6197100566-91304835 от 12.11.2024	Прошу включить мой земельный участок в границы населенного пункта деревня Веревское. Участок находится в моей собственности, общей площадью 900 кв.м, кадастровый номер 50:09:0060433:2320, расположен по адресу: Российская Федерация, Московская область, городской округ Солнечногорск, д Веревское.
21	50:09:0060433:723	P001-3003249441-91318543 от 12.11.2024	Прошу включить мой земельный участок в границы населенного пункта деревня Веревское. Участок находится в моей собственности, общей площадью 600 кв.м, кадастровый номер 50:09:0060433:723, расположен по адресу: г.о.Химки, сельское поселение Луневское в районе деревни Веревское восточная сторона.
22	50:09:0060433:2499	P001-4369229175-91317182 от 12.11.2024	Прошу включить мой земельный участок в границы населенного пункта деревня Веревское. Участок находится в моей собственности, общей площадью 1018 кв.м, кадастровый номер 50:09:0060433:2499, расположен по адресу: г.о.Химки, деревня Веревское, квартал дачной застройки Полевой, улица Ромашковая, земельный участок 2499.
23	50:09:0060433:523	P001-1489004832-91301122 от 12.11.2024	Прошу включить мой земельный участок в границы населенного пункта деревня Веревское. Участок находится в моей собственности, общей площадью 628 кв.м, кадастровый номер 50:09:0060433:523, расположен по адресу: г.о.Химки, деревня Веревское, кв-л дачной застройки Жасмин, земельный участок 4.

24	50:09:0060433:526	P001-1437069159-91325480 от 12.11.2024	Прошу включить мой земельный участок в границы населенного пункта деревня Веревское. Участок находится в моей собственности, общей площадью 800 кв.м, кадастровый номер 50:09:0060433:526, расположен по адресу: г.о.Химки, деревня Веревское, земельный участок 526.
25	50:09:0060433:3588	P001-2878680281-91330626 от 12.11.2024	Прошу включить мой земельный участок в границы населенного пункта деревня Веревское. Участок находится в моей собственности, общей площадью 886 кв.м, кадастровый номер 50:09:0060433:3588, расположен по адресу: г.о.Химки, деревня Веревское, квартал дачной застройки Полевой, улица Ромашковая, земельный участок 3588.
26	50:09:0060433:2498	P001-2871346754-91338026 от 12.11.2024	Прошу включить мой земельный участок в границы населенного пункта деревня Веревское. Участок находится в моей собственности, общей площадью 1018 кв.м, кадастровый номер 50:09:0060433:2498, расположен по адресу: г.о.Химки, деревня Веревское, квартал дачной застройки Полевой, улица Ромашковая, 22, земельный участок 2498.
27	50:09:0060804:2410	153ВХ-26597 от 12.11.2024 153ВХ-26596 от 12.11.2024 153ОГ-18321 от 12.11.2024	Включить зу кн 50:09:0060804:2410 в границы населенного пункта д. Поярково и установить зону О-1 (многофункциональную общественно-деловую зону).
28	50:09:0060811:203	P001-7681936969-91291018 от 11.11.2024	<p>В настоящий момент на рассмотрении в Министерстве жилищной политики Московской области находится заявка ООО «СЗ «Самолет-Поярково» от 28.12.2023 № R-9500317870, направленная посредством Геопортала Подмосковья (https://rgis.mosreg.ru/), о рассмотрении Градостроительной концепции планируемой комплексной жилой застройки с объектами инфраструктуры по адресу: Московская область, г.о. Химки, д. Поярково. Просим учесть в генеральном плане г.о.Химки планируемое развитие территории в соответствии с Градостроительной концепцией: отнести территорию ЗУ с КН 50:09:0060811:203 к функциональной зоне М1 (многофункциональная зона с возможностью размещения жилой застройки).</p> 
29	50:09:0060811	P001-0442517731-91332467 от 12.11.2024, P001-6396625646-91334252 от 12.11.2024	Прошу перевести кадастровый квартал 50:09:0060811 из земель сельскохозяйственного назначения в ижс.
30	50:09:0060808:1024	153ОГ-17955 от 07.11.2024	Включить в границы населенных пунктов (д. Поярково, СТ «Искровец») зу с кн 50:09:0060808:1024 для объединения со смежным зу кн 50:09:0000000:178517.
31	50:09:0060808:1051	153С3-13392/7.9-11 от 08.11.2024	Включить земельный участок, расположенный по адресу: Московская обл., р-н Солнечногорский, д. Поярково, снт «Искровец», участок 1/48, в муниципальное образование д. Поярково, ТУ Лунёвское.
32	50:09:0060808:878	153С3-13513/7.9-11 от 11.11.2024	Включить земельный участок кн 50:09:0060808:878, расположенный по адресу: Московская обл., р-н Солнечногорский, с.п. Лунёвское, д. Поярково, СНТ «Искровец» (квартал застройки Барское поле), в муниципальное образование д. Поярково, ТУ Лунёвское.


33	50:09:0060808:55	153СЗ-13606/7.9-11 от 12.11.2024	Включить зу кн 50:09:0060808:55, расположенный по адресу: Московская обл., р-н Солнечногорский, с.п. Лунёвское, в районе д. Поярково, с.т. «Искровец», в муниципальное образование д. Поярково ТУ Лунёвское.
34	50:09:0060808:59, 50:09:0060808:60, 50:09:0060808:884, 50:09:0060808:36, 50:09:0060808:824	153ОГ-18044 от 08.11.2024 153ОГ-18078 от 11.11.2024 153ОГ-18319 от 12.11.2024	Включить земельные участки кн. 50:09:0060808:59, 50:09:0060808:60, 50:09:0060808:884, 50:09:0060808:36, 50:09:0060808:824 в муниципальное образование д. Поярково, ТУ Луневское.
35	Поярково	Р001-2201065530-91338057 от 12.11.2024 Р001-5960083026-91338366 от 12.11.2024	Прошу включить в протокол публичных слушаний (общественных обсуждений), проводимых по вопросу: рассмотрения проекта генерального плана городского округа Химки Московской области следующие предложения и замечания: прошу рассмотреть возможность изменения в генеральный план Химкинского района и включить микрорайон Новые Земли г.о. Химки в категорию ИЖС. Прошу перевести земельный участок, принадлежащий мне на праве собственности из категории с\х назначения в категорию ИЖС (ЗУ с КН 50:09:0060811:1494, ЗУ с КН 50:09:0060811:1496).
36	50:09:0060811:1494 50:09:0060811:1496	153ОГ-18377 от 12.11.2024 153ОГ-18378 от 12.11.2024 153ОГ-18377 от 12.11.2024 153ОГ-18378 от 12.11.2024	Исключить зу кн 50:09:0060811:1494, 50:09:0060811:1496 из категории СХ (сельскохозяйственного назначения) в ИЖС (мкр. Новые Земли).
37	50:09:0060811:1667 50:09:0060811:1668	153ОГ-18371 от 12.11.2024 153ОГ-18372 от 12.11.2024	Перевести зу кн 50:09:0060811:1667, 50:09:0060811:1668, расположенный по адресу: Московская обл., го Химки, мкр. Новые Земли, ул. Удачи, д. 6, из категории СХ назначения в ИЖС.
38			В настоящее время отсутствует подъезд к дому, что является нарушением ст. 26 ФЗ-218. Разрешить выезд с зу кн 50:09:0060811:1667 на линейный объект с кадастровым номером (номер не указан).
39	50:09:0060811:1653	153ОГ-18368 от 12.11.2024	Перевести зу кн 50:09:0060811:1653, расположенный по адресу: Московская обл., г.о. Химки, мкр. Новые Земли, ул. Цветочная, д.5, из категории СХ назначения в ИЖС.
40	50:09:0060811:2507 50:09:0060811:2696	153ОГ-18376 от 12.11.2024 153ОГ-18375 от 12.11.2024 Р001-0616408459-91331051 от 12.11.2024	Исключить зу кн 50:09:0060811:2507, 50:09:0060811:2696 из категории СХ назначения и включить в зону ИЖС.
41	50:09:0060811:2324 50:09:0060811:1879 50:09:0060811:1607 50:09:0060811:1921 50:09:0060811:1718	153ОГ-18367 от 12.11.2024 153ОГ-18370 от 12.11.2024 153ОГ-18369 от 12.11.2024 153ОГ-18362 от 12.11.2024 153ОГ-18380 от 12.11.2024	Перевести зу кн 50:09:0060811:2324, 50:09:0060811:1879, 50:09:0060811:1607, 50:09:0060811:1921, 50:09:0060811:1718 из категории СХ (сельскохозяйственного назначения) в категорию ИЖС.
42	50:09:0060811:1705	153ОГ-18365 от 12.11.2024	Перевести зу кн 50:09:0060811:1705 из категории СХ (сельскохозяйственного назначения) в категорию ИЖС.
43		153ОГ-18365 от 12.11.2024	Разместить дорожные указатели в двух местах: на разъезде в Пикино и на съезде в Лунево. Необходимо установить стрелку, указывающую расположение мкр. Новые Земли.
44			Организовать безопасный пешеходный переход на участке дороги Носово – Лобненское шоссе – Старошереметьевское шоссе.
45			Организовать безопасный пешеходный переход на участке дороги Старошереметьевское шоссе на разъезде с Клязьмой.
46	50:09:0060813:22 50:09:0060813:0011 50:09:0060813:84 50:09:0060813:83 50:09:0060813:37 50:09:0060813:38 50:09:0060813:66	153ОГ-18310 от 12.11.2024 153ОГ-18363 от 12.11.2024 153ОГ-18383 от 12.11.2024 153ОГ-18384 от 12.11.2024 153ОГ-18329 от 12.11.2024 153ОГ-18326 от 12.11.2024 153ОГ-18325 от 12.11.2024	Включить зу кн 50:09:0060813:22, 50:09:0060813:0011, 50:09:0060813:84, 50:09:0060813:83, 50:09:0060813:37, 50:09:0060813:38, 50:09:0060813:66, 50:09:0060813:69, 50:09:0060813:402, 50:09:0060813:34, 50:09:0060813:24, 50:09:0060813:31, 50:09:0060813:29, 50:09:0060813:21, 50:09:0060813:0001,

	50:09:0060813:69 50:09:0060813:402 50:09:0060813:34 50:09:0060813:24 50:09:0060813:31 50:09:0060813:29 50:09:0060813:21 50:09:0060813:0001 50:09:0060813:0006	153ОГ-18301 от 12.11.2024 153ОГ-18300 от 12.11.2024, 153ОГ-18299 от 12.11.2024 153ОГ-18225 от 12.11.2024 153ОГ-18176 от 11.11.2024 153ОГ-18175 от 11.11.2024 153ОГ-18224 от 12.11.2024	50:09:0060813:0006, расположенные в СТ (СНТ) «Искра», в земли населенных пунктов (д. Поярково) с разрешенным видом использования - ИЖС.
47	50:09:0060813:22 50:09:0060808:835 50:09:0060808:65 50:09:0060808:841 50:09:0060808:822 50:09:0060808:829	153ОГ-18364 от 12.11.2024 153ОГ-18381 от 12.11.2024 153ОГ-18179 от 11.11.2024 153ОГ-18159 от 11.11.2024 153ОГ-18228 от 12.11.2024	Включить зу кн 50:09:0060813:22, 50:09:0060808:835, 50:09:0060808:65, 50:09:0060808:841, 50:09:0060808:822, 50:09:0060808:829, расположенные по адресу: Московская обл., г.о. Химки, д. Поярково, квартал застройки Барское поле, в муниципальное образование д. Поярково, ТУ Луневское.
48	50:09:0060808:56	153ОГ-18360 от 12.11.2024	Включить зу кн 50:09:0060808:56, расположенный по адресу: Московская обл., г.о. Химки, д. Поярково, квартал застройки Барское поле, зу № 73, в муниципальное образование д. Поярково, ТУ Луневское.
49	50:09:0060808:336	153ОГ-18227 от 12.11.2024	Включить в границы д. Поярково зу кн 50:09:0060808:336.
50			Включить в границы д. Поярково квартал застройки Барское поле.
51	50:09:0060736:434	153ОГ-18361 от 12.11.2024	Включить зу кн 50:09:0060736:434 в земли поселений.
52	50:09:0060811:1602	153С3 – 13640/7.9-11 от 12.11.2024	Перевести зу кн 50:09:0060811:1602 из категории СХ назначения в категорию ИЖС.
53	50:09:0060808:27, 50:09:0060808:1048, 50:09:0060804:2088, 50:09:0060808:844, 50:09:0060808:44, 50:09:0060808:45	153С3-13613/7.9-11 от 12.11.2024 153С3-13356/7.9-11 от 07.11.2024 153С3-13394/7.9-11 от 08.11.2024 153С3-13505/7.9-11 от 11.11.2024	Включить зу кн 50:09:0060808:27, 50:09:0060808:1048, 50:09:0060804:2088, 50:09:0060808:844, 50:09:0060808:44, 50:09:0060808:45, расположенные в г.о. Химки, квартал застройки Барское поле, в муниципальное образование д. Поярково, ТУ Луневское.
54	50:09:0060808:881, 50:09:0060808:899, 50:09:0060808:895, 50:09:0060808:896	153С3-13505/7.9-11 от 11.11.2024	Включить зу кн 50:09:0060808:881, 50:09:0060808:899, 50:09:0060808:895, 50:09:0060808:896, расположенные в г.о. Химки, квартал застройки Барское поле, в муниципальное образование д. Поярково, ТУ Луневское.
55	50:09:0060808:1	153С3-13606/7.9-11 от 12.11.2024	Включить зу кн 50:09:0060808:1, расположенный по адресу: Московская обл., г.о. Химки, д. Поярково, квартал застройки Барское поле, ул. Весенняя, д. 20, в муниципальное образование д. Поярково ТУ Луневское.
56	Поярково	153С3-13394/7.9-11 от 08.11.2024	Включить земельный участок, расположенный по адресу: Московская обл, Химкинский район, д. Поярково, Барское поле, д. 32, в муниципальное образование д. Поярково, ТУ Луневское.
57	Поярково	153С3-13394/7.9-11 от 08.11.2024	Включить земельный участок, расположенный по адресу: Московская обл., г. Химки, д. Поярково, к/з Барское поле, ул. Летняя, д. 47, в муниципальное образование д. Поярково, ТУ Луневское.
58	50:09:0060808:23	153С3-13432/7.9-11 от 08.11.2024	Включить в границы населенного пункта д. Поярково, квартал застройки Барское поле, ул. Летняя, стр. 43.
59	50:09:0060811:1877	153С3-13513/7.9-11 от 11.11.2024 Р001-3333384463-91335598 от 12.11.2024	Перевести зу кн 50:09:0060811:1877 из категории СХ назначения в земли ИЖС.
60	50:09:0060811:1625	153С3-13606/7.0-11 от 12.11.2024	Перевести зу кн 50:09:0060811:1625 из категории земель СХ назначения в земли ИЖС.
61	50:09:0060811:1646	153С3-13606/7.9-11 от 12.11.2024	Перевести зу кн 50:09:0060811:1646 из категории земель с/х назначения в категорию ИЖС.
62	50:09:0060736:425	153С3-13606/7.9-11 от 12.11.2024	Перевести зу кн 50:09:0060736:425 из категории земли сельскохозяйственного назначения на земли населенных пунктов. Также другие участки с номерами 50:09:0060736:491, 428, 434, 426, 424, 425, 422, 421, 433, 432, 430, 429, т.к. здесь проживают семьи с детьми, в том числе многодетные, а также зарегистрированные граждане.

63	50:09:0060813:2	153С3-13505/7.9-11 от 11.11.2024	Включить земельный участок, жилой дом и баню, расположенные по адресу: Московская обл., Солнечногорский р-он, с/пос Лунёво, д. Поярково, с.т. «Искра», уч. № 3, изменить категорию земли садового участка на земли населенных пунктов с видом разрешенного использования ИЖС.
64	50:09:0060813:32	153С3-13505/7.9-11 от 11.11.2024	Включить зу кн 50:09:0060813:32, расположенный по адресу: Московская обл., г.о. Химки, д. Поярково, территория СНТ «Искра», земельный участок 19, и изменить категорию земельного участка на земли населенных пунктов, вид разрешенного использования ИЖС.
65	50:09:0060813:25, 50:09:0060813:26	153С3-13505/7.9-11 от 11.11.2024	Включить зу кн 50:09:0060813:25, 50:09:0060813:26, расположенные по адресу: обл. Московская, р-н Солнечногорский, с/т «Искра», в районе д. Поярково в границы д. Поярково и изменить категорию земельных участков на земли населенных пунктов с видом разрешенного использования ИЖС.
66	50:09:0060813:24	153С3- 13505/7.9-11 от 11.11.2024	Внести зу кн 50:09:0060813:24, расположенный по адресу: Солнечногорский р-н, с/п Лунёвское, д. Поярково СНТ «Искра», участок 18, изменить категорию на земли населенных пунктов (д. Поярково) с видом разрешенным использования - ИЖС.
67	50:09:0060813:8	153С3-13513/7.9-11 от 11.11.2024	Включить зу кн 50:09:0060813:8, расположенный по адресу: Московская обл., Солнечногорский р-н, д. Поярково, СНТ «Искра», д. 10-11, в муниципальное образование д. Поярково, ТУ Лунёвское, изменить категорию земельного участка на земли населенных пунктов, вид разрешенного использования ИЖС.
68	50:09:0060813:0011	153С3-13606/7.9-11 от 12.11.2024	Включить зу кн 50:09:0060813:0011, расположенный на территории СНТ «Искра», в состав д. Поярково и изменить категорию земли на землю населенных пунктов с разрешенным использованием под ИЖС.
69	50:09:0060813:13	153С3-13606/7.9-11 от 12.11.2024	Включить зу кн 50:09:0060813:13, расположенный на территории СНТ «Искра», в состав населенного пункта д. Поярково и изменить категорию земельного участка на ИЖС
70	50:09:0060813:14	153С3-13606/7.9-11 от 12.11.2024	Изменить категорию зу кн 50:09:0060813:14, расположенного на территории с.т. «Искра», на земли населенных пунктов, вид разрешенного использования ИЖС.
71	50:09:0060813:76	153С3-13606/7.9-11 от 12.11.2024	Включить зу кн 50:09:0060813:76, расположенный в г.о. Химки, д. Поярково, территория СНТ «Искра», в состав населенного пункта д. Поярково и изменить категорию земельного участка на ИЖС.
72	50:09:0060813:0016, 50:09:0060813:0015	153С3-13505/7.9-11 от 11.11.2024	Изменить категорию зу кн 50:09:0060813:0016, 50:09:0060813:0015 на земли населенных пунктов, вид разрешенного использования ИЖС, присоединить к деревне Поярково.
73	Поярково	153С3-13394/7.9-11 от 08.11.2024	Возражение против строительства компанией Самолет в деревне Поярково многоэтажных домов. Необходимо сначала построить объездную дорогу М-10 - Перепечино (ждём с 2016 года), развязку на Ленинградском шоссе в районе д. Черная Грязь (разворот в сторону Москвы).
74	50:090060810:2769	153С3-13393/7.9-11 от 08.11.2024	Внести изменения в ПЗЗ в части исключения из территориальной зоны Ж-2.2 и включения в территориальную зону О-1.3 (многофункциональная общественно-деловая зона) земельного участка с кн 50:090060810:2769, расположенного по адресу: Московская обл., г.о. Химки, п. Лунёво, ул. Дубовая.
75	50:09:0060811:2622, 50:09:0060510:7, 50:09:0060510:31, 50:09:0060510:83, 50:09:0060811:2600, 50:09:0060811:2597.	153С3-13399/7.9-11 от 08.11.2024	Возражение против установления производственной зоны на земельных участках с кадастровыми номерами: 50:09:0060811:2622, 50:09:0060510:7, 50:09:0060510:31, 50:09:0060510:83, 50:09:0060811:2600, 50:09:0060811:2597.
76	Поярково		Включить в план д. Поярково дорогу с координатами 56.012.748, 37.33.8358

77	Шемякино	153СЗ-13432/7.9-11 от 08.11.2024	Внести адрес д. Шемякино, КДЗ «Запрудный», д. 14 в генеральный план городского округа Химки Московской области в земли населенного пункта.
78	Шемякино	153СЗ-13432/7.9-11 от 08.11.2024	Внести адрес д. Шемякино, КДЗ «Запрудный», д. 5 в генеральный план городского округа Химки Московской области в земли населенного пункта.
79	50:09:0060736:410	153СЗ-13513/7.9-11 от 11.11.2024	Внести земельный участок (50:09-7.4849 природно-рекреационная зона Р-2), расположенный вблизи зу кн 50:09:0060736:410, в границы населенных пунктов.
80	Клушино	153СЗ-13613/7.9-11 от 12.11.2024	Поддержать проект спортивно-оздоровительного комплекса «Клушинская гора» на территории д. Клушино.
81	Клушино	153СЗ-13613/7.9-11 от 12.11.2024	Поддержать, реализуемый с 2021 года, проект на территории бывшей воинской части № 7576 (усадьба Иевлево-Знаменское) «Русский дом в Клушино» (Ресурсный центр Русская школа).
82	Клушино	153СЗ-13613/7.9-11 от 12.11.2024	Поддержать реализуемый проект «Сельский туризм» на территории д. Клушино, в пойме р. Клязьма. Принятый в 2021 году закон, утвердил программу развития нового направления отечественного туризма до 2080 года. Согласно этому документу сельский туризм, наряду с внутренним, социальным, выездным, 82самодеятельным и детским туризмом, признан приоритетным направлением государственной политики на ближайшее время.
83	50:09:0070416:2542	153СЗ-13657/7.8-11 от 13.11.2024	Внести зу с кн 50:09:0070416:2542 в границы населенных пунктов.
84	50:09:0060804:2410	153ВХ-26596 от 12.11.2024	Поддерживает включение зу с кн 50:09:0060804:2410 в границы д. Поярково и установление зоны О-1 многофункциональной общественно-деловой зоны.
85	50:09:0060811:788	153ВХ-27025 от 15.11.2024	Изменить зону функциональную зону СХ-1 – зона сельскохозяйственного назначения зу с кн 50:09:0060811:788 и 50:09:0060811:184 на функциональную зону Ж-1 зона застройки многоквартирными жилыми домами.
86	50:09:0060813:65	153ОГ-18714 от 19.11.2024	Внести зу с кн 50:09:0060813:65 расположенный в с/т «Искра» в состав объектов д. Поярково, изменить категорию на земли населенных пунктов с разрешенным видом использования – ИЖС.
87	50:09:0060813:10	153ОГ-18590 от 15.11.2024	Внести зу с кн 50:09:0060813:10, расположенный в С/Т «Искра» в районе д. Поярково, участок 14.
88	Поярково	Р001-9407527554-91333018 от 12.11.2024	Прошу рассмотреть возможность изменения в Генеральный план Химкинского района. Включить Микрорайон Новые земли, г.о. Химки в категорию ИЖС.
89	50:09:0060808:35	Р001-7300924020-91243046 от 10.11.2024	Прошу включить моё домовладение и земельный участок, находящийся по адресу: Российская Федерация, Московская область, городской округ Химки, деревня Поярково, квартал застройки Барское поле, улица Осенняя, дом 50 в муниципальное образование деревня Поярково, территориальное управление Луневское (ЗУ с КН 50:09:0060808:35).
90	50:09:0060811:1718	Р001-1071658482-91333012 от 12.11.2024	Перевод земельного участка, принадлежащего мне на праве собственности, из категорий земель с/х назначения в категорию ИЖС (д. Поярково), ЗУ с КН 50:09:0060811:1718).
91	50:09:0060811:1609	Р001-9431097839-91334256 от 12.11.2024	Прошу включить моё заявление в протокол публичных слушаний, проводимых по вопросу: рассмотрения проекта генерального плана городского округа Химки Московской области, и дать мне обратную связь

			(д. Поярково, мкр. Новые Земли, ул. Мира, д. 9, ЗУ с КН 50:09:0060811:1609).
92	50:10:0010210:37	153ОГ-17956 от 07.11.2024 153ОГ-17957 от 07.11.2024 153ОГ-18006 от 08.11.2024 153ОГ-18003 от 08.11.2024 153ОГ-18000 от 08.11.2024 153ОГ-17995 от 08.11.2024 153ОГ-17996 от 08.11.2024 153ОГ-17997 от 08.11.2024 153ОГ-17998 от 08.11.2024 153ОГ-18077 от 11.11.2024 153ОГ-18379 от 12.11.2024 153ОГ-18373 от 12.11.2024 153ОГ-18345 от 12.11.2024 153ОГ-18315 от 12.11.2024 153ОГ-18222 от 12.11.2024 153ОГ-18230 от 12.11.2024 153ОГ-18178 от 11.11.2024 153ОГ-18172 от 11.11.2024 153ОГ-17952 от 07.11.2024 153ОГ-18035 от 08.11.2024 153ОГ-18221 от 12.11.2024 153ОГ-18177 от 11.11.2024 153ОГ-17951 от 07.11.2024 153ОГ-18223 от 12.11.2024 153ОГ-18742 от 19.11.2024 153ОГ-18708 от 19.11.2024 153ОГ-18709 от 19.11.2024 153ОГ-18033 от 08.11.2024 P001-2034166234-91105683 от 06.11.2024 P001-7420851147-91168589 от 07.11.2024, P001-7420851147-91168652 от 07.11.2024 P001-9930104443-91168420 от 07.11.2024 P001-6041394782-91170395 от 07.11.2024 P001-0575276084-91171294 от 07.11.2024 P001-4369552324-91185635 от 08.11.2024 P001-5673581002-91196095 от 08.11.2024 P001-2069087773-91197453 от 08.11.2024 P001-0741648244-91199946 от 08.11.2024 P001-2774902920-91204818 от 08.11.2024 P001-3405245400-91204731 от 08.11.2024 P001-2797734877-91208543 от 08.11.2024 P001-6123212087-91217876 от 09.11.2024 P001-6277335307-91231180 от 09.11.2024 P001-4862367668-91236317 от 09.11.2024 P001-6181818365-91237972 от 09.11.2024 P001-3591438323-91240696 от 09.11.2024 P001-1024747481-91242148 от 10.11.2024 P001-5902952291-91246124 от 10.11.2024 P001-3737356952-91246321 от 10.11.2024 P001-2415726337-91247232 от 10.11.2024 P001-6093358264-91253892 от 10.11.2024 P001-2619510061-91253747 от 10.11.2024 P001-9603607684-91254080 от 10.11.2024 P001-6120372786-91250981 от 10.11.2024 P001-4368677109-91257363 от 11.11.2024 P001-1350173272-91257781 от 11.11.2024, P001-1350173272-91341473 от 12.11.2024 P001-5875692677-91291913 от 11.11.2024 P001-7793637569-91279925 от 11.11.2024 P001-6592899852-91278036 от 11.11.2024 P001-6686538678-91277969 от 11.11.2024 P001-7913202644-91283796 от 11.11.2024 P001-8160111261-91283424 от 11.11.2024 P001-4074040888-91283404 от 11.11.2024 P001-3014203879-91285879 от 11.11.2024 P001-3216412940-91294422 от 11.11.2024 P001-4230418389-91294101 от 11.11.2024 P001-7682716740-91308149 от 12.11.2024 P001-8675283158-91314591 от 12.11.2024 P001-3414230655-91312036 от 12.11.2024 P001-4635567819-91318417 от 12.11.2024 P001-7644645136-91316111 от 12.11.2024 P001-0277456344-91315984 от 12.11.2024 P001-6664555948-91339672 от 12.11.2024	Отнести зу с кн 50:10:0010210:37 к зоне О-2 (зона специализированной общественной застройки).

		P001-0120504519-91341097 от 12.11.2024 P001-3929018410-91340746 от 12.11.2024 P001-0119087060-91340564 от 12.11.2024 P001-7519012667-91342273 от 12.11.2024 P001-5288857033-91341745 от 12.11.2024 P001-6059582445-91341654 от 12.11.2024 P001-5701840745-91341248 от 12.11.2024 P001-0662689084-91342969 от 12.11.2024 P001-4168165467-91342846 от 12.11.2024 P001-0817821937-91269879 от 11.11.2024 P001-4615566007-91259963 от 11.11.2024 P001-5450614947-91319971 от 12.11.2024 P001-0516654215-91317502 от 12.11.2024 P001-3244434946-91248422 от 10.11.2024 P001-9800207213-91342470 от 12.11.2024 P001-1008674167-91320965 от 12.11.2024																																				
93	Химки, ул.Кирова	P001-8916820685-91275663 от 11.11.2024 P001-7108782716-91296053 от 11.11.2024	Запретить строительство "ЖК Речной" по адресу рядом с ул. Кирова д. 11а.																																			
94	50:09:0070601:349	153ОГ-17744 от 05.11.2024,	Изменить функциональную зону зу кн 50:09:0070601:349 с Ж2 на О1 с целью осуществления торговой деятельности, бытового обслуживания населения, оказания услуг общественного питания.																																			
95	50:10:0010319:490	153ОГ-17944 от 07.11.2024	Исключить из функциональной зоны Ж2 зу кн 50:10:0010319:490 и включить в функциональную зону О3 (общественно-производственная зона).																																			
96	50:10:0021001:158 50:10:0021001:508 50:10:0021001:509 50:10:0021001:13	153ОГ-17737 от 05.11.2024	Изменить функциональную зону зу кн 50:10:0021001:158, 50:10:0021001:508, 50:10:0021001:509, 50:10:0021001:13 с Ж2 (зона застройки индивидуальными и блокированными жилыми домами) на МФ (многофункциональная зона).																																			
97	50:09:0060804:2860	153ОГ-17780 от 05.11.2024	Включить зу кн 50:09:0060804:2860 в зону О-1.3 (многофункциональная общественно-деловая зона).																																			
98	50:10:0010120:10 50:10:0010120:8 50:10:0010120:9 50:10:0010120:16 50:10:0010120:4 50:10:0010120:14	153ВХ-26598 от 12.11.2024	Отнести зу кн 50:10:0010120:10, 50:10:0010120:8, 50:10:0010120:9, 50:10:0010120:16, 50:10:0010120:4, 50:10:0010120:14 к зоне М1 (многофункциональной зоне).																																			
99	50:10:0080302:1822	153ОГ-17815 от 06.11.2024 153ОГ-17948 от 07.11.2024	Исключить из границ зу кн 50:10:0080302:1822 часть дороги местного значения, проходящей по территории ДНП «Медик» (кв. Первомайский, мкр. Подрезково).																																			
100	50:10:0060112:2037 50:10:0060112:2038 50:10:0060112:2047	153ОГ-17770 от 05.11.2024	Возражение жителей мкр. Сходня против строительства на зу кн 50:10:0060112:2037, 50:10:0060112:2038, 50:10:0060112:2047 производственно-складского комплекса и изменения функциональной зоны Ж2 на О1.																																			
101	Вблизи 50:09:0070423:4109	153ОГ-17898 от 07.11.2024	Включить в зону Ж2 земельный участок, прилегающий к зу кн 50:09:0070423:4109, с целью перераспределения в соответствии с представленной схемой расположения земельного участка и каталогом координат. Каталог координат запрашиваемого участка, прилегающего к земельному участку 50:09:0070423:4109 <table border="1"><thead><tr><th>Имя точки</th><th>X, м</th><th>Y, м</th><th>Дирекцион. угол</th><th>S, м</th></tr></thead><tbody><tr><td>п1</td><td></td><td></td><td></td><td></td></tr><tr><td>п3</td><td>484 238,80</td><td>2 174 763,77</td><td></td><td></td></tr><tr><td>7</td><td>484 247,25</td><td>2 174 791,97</td><td>73° 18,8'</td><td>29,44</td></tr><tr><td>п1</td><td>484 242,84</td><td>2 174 792,58</td><td>172° 4,9'</td><td>4,45</td></tr><tr><td>п2</td><td>484 235,70</td><td>2 174 787,32</td><td>254° 12,6'</td><td>26,26</td></tr><tr><td>п3</td><td>484 238,80</td><td>2 174 763,77</td><td>311° 8,9'</td><td>4,71</td></tr></tbody></table> Площадь объекта: 117 м ² Периметр объекта: 64,85 м Кadaстровый инженер  / Лыкова Е.Н. / (подпись)	Имя точки	X, м	Y, м	Дирекцион. угол	S, м	п1					п3	484 238,80	2 174 763,77			7	484 247,25	2 174 791,97	73° 18,8'	29,44	п1	484 242,84	2 174 792,58	172° 4,9'	4,45	п2	484 235,70	2 174 787,32	254° 12,6'	26,26	п3	484 238,80	2 174 763,77	311° 8,9'	4,71
Имя точки	X, м	Y, м	Дирекцион. угол	S, м																																		
п1																																						
п3	484 238,80	2 174 763,77																																				
7	484 247,25	2 174 791,97	73° 18,8'	29,44																																		
п1	484 242,84	2 174 792,58	172° 4,9'	4,45																																		
п2	484 235,70	2 174 787,32	254° 12,6'	26,26																																		
п3	484 238,80	2 174 763,77	311° 8,9'	4,71																																		

			<p>УТВЕРЖДЕНА:</p> <p>[наименование документа об утверждении, включая наименование органа государственной власти или органа местного самоуправления, принявшего решение об утверждении]</p> <p>Схема расположения земельного участка или земельных участков на кадастровом плане территории</p> <p>земельного участка ЗУ1, площадью 643 кв. м, образованного путем иерархического разделения земельного участка с кадастровым номером 50:09:0070423:109 и земель не разграниченной государственной собственности, расположенного по адресу: Московская область, городской округ Солнечногорский, д. Юрлово</p> <p>Масштаб 1:1 000</p> <p>Условные обозначения:</p> <ul style="list-style-type: none"> ЗУ1 - Обозначение образованного земельного участка — - Существующая часть границы, имеющаяся в ГКН сведения о которой достаточны для определения ее местоположения — - Часть образованная часть границы, сведения о которой достаточны для определения ее местоположения • - Существующая точка, имеющаяся в ГКН сведения о которой позволяют однозначно определить ее местоположение • - Образованная точка, сведения о которой позволяют однозначно определить ее местоположение 50:09:0070423 - Номер кадастрового квартала ЗУ1 - Обозначение приобретаемого земельного участка ЗУ1 - Обозначение исходного земельного участка
102	50:10:0010107:11 50:10:0010107:12 50:10:0010107:1455 50:10:0010107:1456 50:10:0010107:599 50:10:0010107:37 50:10:0010105:682 50:10:0010105:7 50:10:0010105:17 50:10:0010105:14	153ОГ-17999 от 08.11.2024 P001-4369552324-91185279 от 08.11.2024 P001-1008674167-91320965 от 12.11.2024 P001-3884747955-91099047 от 06.11.2024 P001-5360071688-91110485 от 06.11.2024 A001-3188025287-91123462 от 06.11.2024 P001-7420851147-91123823 от 06.11.2024 P001-6041394782-91153823 от 07.11.2024 P001-9154768414-91175871 от 08.11.2024 P001-9170265109-91195879 от 08.11.2024 P001-4907168885-91198144 от 08.11.2024 P001-2069087773-91197185 от 08.11.2024 P001-0180224779-91199906 от 08.11.2024 P001-2213355638-91206786 от 08.11.2024 P001-1455308879-91213689 от 08.11.2024 P001-6123212087-91217748 от 09.11.2024 P001-4862367668-91236218 от 09.11.2024 P001-5884027585-91241627 от 09.11.2024 P001-1024747481-91242157 от 10.11.2024 P001-6120372786-91250780 от 10.11.2024 P001-2619510061-91253730 от 10.11.2024 P001-7188529032-91262399 от 11.11.2024 P001-7691817779-91266896 от 11.11.2024 P001-8160111261-91282976 от 11.11.2024 P001-3014203879-91286906 от 11.11.2024 P001-4430989590-91295026 от 11.11.2024 P001-3216412940-91294085 от 11.11.2024 P001-3981862624-91298218 от 11.11.2024 P001-7682716740-91307073 от 12.11.2024 P001-3414230655-91311467 от 12.11.2024 P001-6402936765-91318629 от 12.11.2024 P001-4635567819-91317273 от 12.11.2024 P001-0277456344-91315347 от 12.11.2024 P001-7517232742-91313549 от 12.11.2024 P001-0223460152-91333653 от 12.11.2024 P001-1405603395-91332840 от 12.11.2024 P001-4168165467-91342720 от 12.11.2024 P001-1821289602-91342527 от 12.11.2024 P001-7519012667-91342415 от 12.11.2024 P001-2853159125-91296910 от 11.11.2024	Сохранить земельные участки кн 50:10:0010107:11, 50:10:0010107:12, 50:10:0010107:1455, 50:10:0010107:1456, 50:10:0010107:599, 50:10:0010107:37, 50:10:0010105:682, 50:10:0010105:7, 50:10:0010105:17, 50:10:0010105:14 в зоне P1.
103			Отобразить вышеуказанные земельные участки в составе городского парка «Дубки» в таблице 2.8.1 в томе II «Охрана окружающей среды» (стр. 138).
104	Вблизи 50:10:0010107:25 50:10:0010107:3 50:10:0010107:22		Перевести залесенную территорию - зу трапециевидной формы вблизи зу с кн 50:10:0010107:25, 50:10:0010107:3, 50:10:0010107:22 из зоны Ж1 в зону P1.
105	50:10:0010318:28	153ОГ-17999 от 08.11.2024 153ОГ-18706 от 19.11.2024 P001-4369552324-91185279 от 08.11.2024 P001-1008674167-91320965 от 12.11.2024 P001-8367798230-91175355 от 08.11.2024 P001-3644053733-91216627 от 08.11.2024 P001-2703595485-91307409 от 12.11.2024	При определении функциональной зоны на участке с кн 50:10:0010318:28, адресный ориентир: МО, г.о. Химки, Коммунальный проезд, 14, предусмотреть зону, не допускающую размещение объектов по сортировке, переработке, захоронению, перегрузке, утилизации ТКО и ТБО.
106	50:10:0010318:28	P001-7421271128-91254799 от 11.11.2024 P001-7259769062-91333716 от 12.11.2024 P001-2422698037-91214247 от 08.11.2024 P001-9590280915-91122464 от 06.11.2024 P001-3292350771-91129158 от 06.11.2024 P001-2337083875-91287565 от 11.11.2024	Включить в характеристики многофункциональной зоны М-1, М-2 на участке с кн 50:10:0010318:28 характеристику, исключающую возможность размещения на нем объектов переработки мусора, мусоросортировки, мусороперегрузки и др. видов деятельности по обращению с ТКО и ТБО.

P001-3283785846-91230852 от 09.11.2024
P001-7691817779-91266342 от 11.11.2024
P001-4749466051-91179666 от 08.11.2024
P001-5564466709-91305875 от 12.11.2024
P001-2324847904-91121169 от 06.11.2024
P001-2178278389-91296036 от 11.11.2024
P001-1385465515-91130056 от 07.11.2024
P001-9178538973-91255489 от 11.11.2024
P001-5471162450-91257951 от 11.11.2024
P001-1250182624-91197211 от 08.11.2024
P001-9472098908-91140221 от 07.11.2024
P001-7024610948-91216165 от 08.11.2024
P001-7473785520-91140105 от 07.11.2024
P001-0249255319-91281707 от 11.11.2024
P001-6278552357-91163734 от 07.11.2024
P001-7098845737-91255070 от 11.11.2024
P001-6662144506-91296995 от 11.11.2024
P001-3253589556-91298147 от 11.11.2024
P001-7371808420-91250987 от 10.11.2024
P001-9525878044-91244833 от 10.11.2024
P001-0719661508-91233345 от 09.11.2024
P001-9642402220-91327593 от 12.11.2024
P001-3049160644-91136328 от 07.11.2024
P001-7734899354-91242320 от 10.11.2024
P001-0216255597-91325244 от 12.11.2024
P001-9904161409-91291937 от 11.11.2024
P001-7519012667-91342555 от 12.11.2024
P001-2335950448-91130093 от 07.11.2024
P001-3706060842-91295925 от 11.11.2024
P001-3706060842-91295624 от 11.11.2024
P001-4350100891-91295620 от 12.11.2024
P001-1443220815-91329599 от 12.11.2024
P001-5029011857-91217328 от 09.11.2024
P001-4915059641-91241983 от 09.11.2024
P001-0303858540-91298681 от 11.11.2024
P001-9908260280-91244687 от 10.11.2024
P001-6644176183-91129368 от 06.11.2024
P001-8680002103-91129510 от 06.11.2024
P001-6123212087-91217822 от 09.11.2024
P001-6270048588-91223665 от 09.11.2024
P001-6036659698-91327227 от 12.11.2024
P001-0856855975-91250225 от 10.11.2024
P001-1759808064-91251811 от 10.11.2024
P001-1533926415-91290155 от 11.11.2024
P001-3732576050-91231211 от 09.11.2024
P001-3875285209-91129412 от 06.11.2024
P001-7922644420-91254513 от 11.11.2024
P001-0303000774-91327051 от 12.11.2024
P001-2382243186-91256924 от 11.11.2024
P001-1067195860-91343037 от 12.11.2024
P001-3972737924-91343208 от 13.11.2024
P001-2069087773-91197299 от 08.11.2024
P001-5319327666-91236850 от 09.11.2024
P001-2570510341-91250514 от 10.11.2024
P001-5756088691-91234979 от 09.11.2024
P001-4418326056-91229339 от 09.11.2024
P001-6040585508-91137136 от 07.11.2024
P001-2043752887-91252859 от 10.11.2024
P001-7919721501-91253519 от 10.11.2024
P001-7533335135-91323194 от 12.11.2024
P001-4892159859-91148864 от 07.11.2024
P001-3770652732-91282971 от 11.11.2024
P001-5510190924-91138159 от 07.11.2024
P001-8760324616-91216208 от 08.11.2024
P001-4430989590-91294337 от 11.11.2024
P001-5405510541-91295467 от 11.11.2024
P001-1926263934-91239234 от 09.11.2024
P001-0686509786-91254701 от 11.11.2024
P001-4663255263-91242461 от 10.11.2024
P001-3137483220-91190720 от 08.11.2024
P001-0277456344-91315541 от 12.11.2024
P001-8658863162-91170598 от 07.11.2024
P001-1996025186-91245159 от 10.11.2024
P001-4030347154-91254263 от 10.11.2024
P001-3822248828-91254396 от 10.11.2024

P001-8374834868-91238610 от 09.11.2024
P001-3095077928-91142599 от 07.11.2024
P001-7784882240-91299418 от 12.11.2024
P001-7227899013-91294084 от 11.11.2024
P001-3253900747-91280150 от 11.11.2024
P001-6482859831-91253275 от 10.11.2024
P001-4083612686-91237328 от 09.11.2024
P001-8097648828-91333748 от 12.11.2024
P001-1987628463-91180805 от 08.11.2024
P001-4262768961-91227943 от 09.11.2024
P001-2629834607-91223518 от 09.11.2024
P001-7702254628-91298213 от 11.11.2024
P001-8991506430-91298292 от 11.11.2024
P001-0714137125-91251425 от 10.11.2024
P001-9562116055-91297518 от 11.11.2024
P001-1984976201-91290096 от 11.11.2024
P001-1853347568-91321301 от 12.11.2024
P001-9563947985-91123278 от 06.11.2024
P001-3330638143-91243694 от 10.11.2024
P001-3921566980-91229434 от 09.11.2024
P001-9438775501-91300164 от 12.11.2024
P001-3438369434-91335905 от 12.11.2024
P001-7985226688-91173113 от 07.11.2024
P001-0911493108-91327873 от 12.11.2024
P001-6850980063-91319269 от 12.11.2024
P001-6882898381-91315869 от 12.11.2024
P001-2170054959-91249815 от 10.11.2024
P001-1025138876-91297418 от 11.11.2024
P001-9851085977-91281812 от 11.11.2024
P001-3364606255-91149384 от 07.11.2024
P001-8420422866-91340267 от 12.11.2024
P001-7740227046-91203904 от 08.11.2024
P001-4340761301-91286368 от 11.11.2024
P001-7714119880-91329302 от 12.11.2024
P001-1078983825-91122655 от 06.11.2024
P001-3552108499-91298571 от 11.11.2024
P001-6584596662-91194376 от 08.11.2024
P001-6231729767-91242228 от 10.11.2024
P001-6802070050-91125722 от 06.11.2024
P001-6459832023-91137304 от 07.11.2024
P001-7202886116-91255879 от 11.11.2024
P001-3484765293-91163199 от 07.11.2024
P001-1590938414-91173264 от 07.11.2024
P001-2300822472-91240485 от 09.11.2024
P001-4407666754-91175334 от 08.11.2024
P001-9505122520-91209887 от 08.11.2024
P001-3228061861-91307341 от 12.11.2024
P001-2961329139-91253384 от 10.11.2024
P001-2597341909-91205958 от 08.11.2024
P001-0563920522-91295938 от 11.11.2024
P001-8577089826-91179760 от 08.11.2024
P001-1152871839-91299864 от 12.11.2024
P001-6924385749-91143921 от 07.11.2024
P001-9543690806-91246342 от 10.11.2024
P001-9997863401-91251711 от 10.11.2024
P001-3767901425-91182726 от 08.11.2024
P001-7478269123-91291331 от 11.11.2024
P001-7009930240-91205651 от 08.11.2024
P001-3300378609-91206275 от 08.11.2024
P001-8992360382-91292132 от 11.11.2024
P001-5167636859-91255163 от 11.11.2024
P001-3816466717-91124891 от 06.11.2024
P001-5256209587-91174477 от 07.11.2024
P001-4427923991-91217280 от 09.11.2024
P001-3749037379-91126486 от 06.11.2024
P001-1908946347-91261654 от 11.11.2024
P001-3169081457-91252116 от 10.11.2024
P001-6225978019-91135286 от 07.11.2024
P001-8174276429-91332153 от 12.11.2024
P001-9170265109-91196480 от 08.11.2024
P001-2495745277-91183062 от 08.11.2024
P001-0927757588-91292385 от 11.11.2024
P001-1509541171-91330152 от 12.11.2024
P001-0914889780-91315517 от 12.11.2024
P001-6086896769-91162623 от 07.11.2024

P001-7806525821-91109887 от 06.11.2024
P001-6378986881-91173863 от 07.11.2024
P001-5473158379-91303031 от 12.11.2024
P001-4291636425-91254416 от 10.11.2024
P001-3825029520-91252967 от 10.11.2024
P001-9615083909-91274943 от 11.11.2024
P001-7242271187-91299010 от 12.11.2024
P001-1595376203-91298909 от 12.11.2024
P001-5843653751-91210732 от 08.11.2024
P001-2684660907-91313922 от 12.11.2024
P001-6627147441-91242347 от 10.11.2024
P001-0848504743-91297187 от 11.11.2024
P001-8925905211-91238510 от 09.11.2024
P001-3607059877-91224475 от 09.11.2024
P001-7716292468-91330704 от 12.11.2024
P001-0362928325-91260880 от 11.11.2024
P001-0789485582-91299369 от 12.11.2024
P001-4705985006-91276139 от 11.11.2024
P001-0167422179-91254107 от 10.11.2024
P001-5635151418-91142879 от 07.11.2024
A001-6799933298-91297356 от 11.11.2024
P001-9747584167-91287974 от 11.11.2024
P001-9181196226-91254338 от 10.11.2024
P001-4974046490-91176460 от 08.11.2024
P001-9887263656-91134741 от 07.11.2024
P001-6120372786-91251066 от 10.11.2024
P001-9583348770-91271575 от 11.11.2024
P001-6113181054-91336247 от 12.11.2024
P001-2176422339-91294625 от 11.11.2024
P001-3187094533-91195853 от 08.11.2024
P001-4463639313-91214617 от 08.11.2024
P001-5335244933-91253932 от 10.11.2024
P001-8580884630-91221044 от 09.11.2024
P001-4648519694-91126982 от 06.11.2024
P001-0188479459-91126560 от 06.11.2024
P001-4740895461-91195286 от 08.11.2024
P001-4187324885-91298692 от 11.11.2024
P001-8989868670-91298532 от 11.11.2024
P001-5808007061-91223165 от 09.11.2024
P001-0784254749-91134572 от 07.11.2024
P001-0930944040-91130163 от 07.11.2024
P001-9982779368-91216860 от 08.11.2024
P001-1671593739-91242906 от 10.11.2024
P001-7199557772-91306959 от 12.11.2024
P001-5099059484-91267657 от 11.11.2024,
P001-5099059484-91266742 от 11.11.2024
P001-6480911259-91250416 от 10.11.2024
P001-2578314236-91296765 от 11.11.2024
P001-2627453979-91235401 от 09.11.2024
P001-8311259432-91293451 от 11.11.2024
P001-6615865320-91236486 от 09.11.2024
P001-1928695281-91290830 от 11.11.2024
P001-1114382597-91324947 от 12.11.2024
P001-2260582585-91222242 от 09.11.2024
P001-9944936929-91216748 от 08.11.2024
P001-8016121088-91248434 от 10.11.2024
P001-3753480096-91330322 от 12.11.2024
P001-9376092630-91175663 от 08.11.2024
P001-2619510061-91253702 от 10.11.2024
P001-8160620821-91133522 от 07.11.2024
P001-6251348566-91248658 от 10.11.2024
P001-9442633233-91241342 от 09.11.2024
P001-1707529004-91254679 от 11.11.2024
P001-3763992817-91313387 от 12.11.2024
P001-0381463578-91249494 от 10.11.2024
P001-0514272602-91250228 от 10.11.2024
P001-1824923697-91260320 от 11.11.2024
P001-1976318165-91129796 от 07.11.2024
P001-1847044292-91136847 от 07.11.2024
P001-4191045001-91182610 от 08.11.2024
P001-8494662224-91125276 от 06.11.2024
P001-6677791607-91253763 от 10.11.2024
P001-9152262526-91215900 от 08.11.2024
P001-3474359794-91239143 от 09.11.2024
P001-8640643535-91288921 от 11.11.2024

P001-3627372859-91230257 от 09.11.2024
P001-4335128968-91123793 от 06.11.2024
P001-7676394085-91124154 от 06.11.2024
P001-3971266878-91227720 от 09.11.2024
P001-0579082011-91297964 от 11.11.2024
A001-5744955083-91259996 от 11.11.2024
P001-3292482256-91255484 от 11.11.2024
P001-8912064331-91128692 от 06.11.2024
P001-9875937266-91297323 от 11.11.2024
P001-7793637569-91280540 от 11.11.2024
P001-2478935837-91257222 от 11.11.2024
P001-3886219452-91225985 от 09.11.2024
P001-3999267777-91332026 от 12.11.2024
P001-8654523924-91220098 от 09.11.2024
P001-0589837174-91232334 от 09.11.2024
P001-8019751434-91244970 от 10.11.2024
P001-5167201603-91324488 от 12.11.2024
P001-4907168885-91197763 от 08.11.2024
P001-6993080456-91221242 от 09.11.2024
P001-7435036105-91247417 от 10.11.2024
P001-7435036105-91254355 от 10.11.2024
P001-7361011508-91182873 от 08.11.2024
P001-6143204634-91229167 от 09.11.2024
P001-5785724101-91314047 от 12.11.2024
P001-5580607972-91222542 от 09.11.2024
P001-5623631267-91257440 от 11.09.2024
P001-0022483197-91315128 от 12.11.2024
P001-8380934309-91126107 от 06.11.2024
P001-6662656904-91243079 от 10.11.2024
P001-6662656904-91251415 от 10.11.2024
P001-9757758533-91128639 от 06.11.2024
P001-7182902592-91241395 от 09.11.2024
P001-9661933916-91210785 от 08.11.2024
P001-5296429118-91138793 от 07.11.2024
P001-5167038444-91127657 от 06.11.2024
P001-1455308879-91162169 от 07.11.2024
P001-7517232742-91313934 от 12.11.2024
P001-3613504215-91253490 от 10.11.2024
P001-3059800090-91327472 от 12.11.2024
P001-5398638264-91130076 от 07.11.2024
P001-3205736113-91128684 от 06.11.2024
P001-9666614536-91214545 от 08.11.2024
P001-9971018836-91145113 от 07.11.2024
P001-2738067447-91332701 от 12.11.2024
P001-1450287879-91267154 от 11.11.2024
P001-2815419144-91283422 от 11.11.2024
P001-7983434689-91125088 от 06.11.2024
P001-6518921303-91175071 от 07.11.2024
P001-2032703291-91216686 от 08.11.2024
P001-2358037532-91251438 от 10.11.2024
P001-1212594467-91173164 от 07.11.2024
P001-3598978325-91144487 от 07.11.2024
P001-5276687103-91146799 от 07.11.2024
P001-7919659795-91182441 от 08.11.2024
P001-0016001354-91276658 от 11.11.2024
P001-1348876736-91129470 от 06.11.2024
P001-5681618037-91239737 от 09.11.2024
P001-2994885700-91130264 от 07.11.2024
P001-9900416031-91207401 от 08.11.2024
P001-3522030527-91235024 от 09.11.2024
P001-5293553713-91343212 от 13.11.2024
P001-7360940799-91182294 от 08.11.2024
P001-0132031718-91267752 от 11.11.2024
P001-4184377655-91241967 от 09.11.2024
P001-2128601081-91297685 от 11.11.2024
P001-2024393935-91294368 от 11.11.2024
P001-4387056134-91214946 от 08.11.2024
P001-7508816096-91264076 от 11.11.2024
P001-1343256962-91241204 от 09.11.2024
P001-7495285745-91262461 от 11.11.2024
P001-2467364367-91245967 от 10.11.2024
P001-7482396409-91245738 от 10.11.2024
P001-4247699493-91173384 от 07.11.2024
P001-6257537928-91171428 от 07.11.2024
P001-7755397416-91290146 от 11.11.2024

P001-2824312656-91130663 от 07.11.2024
P001-4674361443-91130954 от 07.11.2024
P001-8721435630-91216033 от 08.11.2024
P001-1072240039-91216161 от 08.11.2024
P001-5392264750-91214391 от 08.11.2024
P001-9930353038-91280703 от 11.11.2024
P001-3813328076-91149905 от 07.11.2024
P001-2533502126-91126546 от 06.11.2024
P001-3981862624-91298188 от 11.11.2024
P001-2161204245-91343052 от 12.11.2024
P001-3442917573-91202452 от 08.11.2024
P001-7805584371-91243931 от 10.11.2024
P001-8938557701-91225784 от 09.11.2024
P001-7558474261-91332287 от 12.11.2024
P001-0928963278-91138376 от 07.11.2024
P001-5999650788-91295682 от 11.11.2024
P001-3867612478-91173069 от 07.11.2024
P001-3692216306-91173245 от 07.11.2024
P001-3427410168-91126831 от 06.11.2024
P001-8245905028-91129384 от 06.11.2024
P001-5881901155-91254363 от 10.11.2024
P001-2035794112-91291117 от 11.11.2024
P001-7221534357-91240999 от 09.11.2024
P001-3385295298-91241526 от 09.11.2024
P001-1939510075-91241601 от 09.11.2024
P001-6119046492-91241691 от 09.11.2024
P001-0540238152-91300843 от 12.11.2024
P001-3852412502-91302115 от 12.11.2024
P001-7974664505-91329587 от 12.11.2024
P001-4970894103-91242617 от 10.11.2024
P001-5088462863-91162780 от 07.11.2024
P001-0488388566-91329986 от 12.11.2024
P001-6752433488-91131279 от 07.11.2024
P001-9411065048-91130971 от 07.11.2024
P001-3216412940-91294933 от 11.11.2024
P001-5521353348-91290643 от 11.11.2024
P001-4652959017-91251784 от 10.11.2024
P001-7239744883-91247889 от 10.11.2024
P001-9407376686-91253629 от 10.11.2024
P001-6561071675-91317047 от 12.11.2024
P001-7841682564-91292975 от 11.11.2024
P001-5405190417-91242328 от 10.11.2024
P001-5975431048-91342446 от 12.11.2024
P001-9041669615-91163389 от 07.11.2024
P001-1484607968-91232854 от 09.11.2024
P001-2499226384-91162144 от 07.11.2024
P001-6891711146-91224608 от 09.11.2024
P001-8512665998-91239413 от 09.11.2024
P001-9904071287-91247716 от 10.11.2024
P001-5560271932-91127630 от 06.11.2024
P001-6449365945-91131762 от 07.11.2024
P001-9990019569-91240621 от 09.11.2024
P001-7598769504-91127241 от 06.11.2024
P001-5010593973-91219009 от 09.11.2024
P001-2922136569-91251757 от 10.11.2024
P001-2946858758-91240892 от 09.11.2024
P001-4127478145-91222144 от 09.11.2024
P001-7764527612-91235681 от 09.11.2024
P001-7407606610-91305452 от 12.11.2024
P001-1392999293-91187797 от 08.11.2024
P001-0637219597-91297317 от 11.11.2024
P001-8428353131-91160117 от 07.11.2024
P001-9536592912-91329136 от 12.11.2024
P001-7067525656-91129335 от 06.11.2024
P001-4635567819-91317984 от 12.11.2024
P001-0810635148-91241408 от 09.11.2024
P001-8891126894-91135092 от 07.11.2024
P001-0030703712-91149363 от 07.11.2024
P001-7891111924-91297353 от 11.11.2024
P001-0330500991-91217008 от 09.11.2024
P001-4510319689-91129903 от 07.11.2024
P001-9341861312-91289896 от 11.11.2024
P001-8209942662-91332368 от 12.11.2024
P001-8566438851-91287315 от 11.11.2024
P001-9878741891-91220300 от 09.11.2024

P001-5206835735-91251143 от 10.11.2024
P001-7734709515-91227376 от 09.11.2024
P001-2056455735-91247536 от 10.11.2024
P001-7385123641-91247614 от 10.11.2024
P001-2882653157-91220382 от 09.11.2024
P001-1543568811-91124706 от 06.11.2024
P001-1543568811-91327139 от 12.11.2024
P001-1003560189-91123071 от 06.11.2024
P001-1003560189-91251070 от 10.11.2024
P001-9198822773-91241533 от 09.11.2024
P001-1424284918-91169777 от 07.11.2024
P001-0320746319-91222997 от 09.11.2024
P001-7008365478-91304149 от 12.11.2024
P001-7551144484-91306938 от 12.11.2024
P001-7336656895-91134444 от 07.11.2024
P001-9612489903-91291659 от 11.11.2024
P001-1932206113-91130536 от 07.11.2024
P001-1836749602-91215749 от 08.11.2024
P001-5057603284-91269355 от 11.11.2024
P001-3698766405-91231468 от 09.11.2024
P001-3914908921-91124744 от 06.11.2024
P001-3393014889-91222783 от 09.11.2024
P001-4266401012-91290942 от 11.11.2024
P001-2862785797-91127974 от 06.11.2024
P001-2267791369-91241183 от 09.11.2024
P001-2673265093-91201532 от 08.11.2024
P001-5726899130-91223181 от 09.11.2024
P001-0655421999-91201567 от 08.11.2024
P001-9545210768-91130180 от 07.11.2024
P001-8041212654-91299341 от 12.11.2024
P001-9420896932-91270086 от 11.11.2024
P001-5344700616-91184601 от 08.11.2024
P001-8288207747-91189503 от 08.11.2024
P001-8288207747-91250319 от 10.11.2024
P001-5024285221-91250509 от 10.11.2024
P001-3935145350-91288872 от 11.11.2024
P001-6311993058-91297301 от 11.11.2024
P001-0211328622-91301665 от 12.11.2024
P001-2795563088-91251321 от 10.11.2024
P001-0785247597-91300019 от 12.11.2024
P001-5087441975-91123346 от 06.11.2024
P001-6004364031-91229320 от 09.11.2024
P001-2344846601-91215168 от 08.11.2024
P001-4930889882-91296858 от 11.11.2024
P001-4357138551-91289013 от 11.11.2024
P001-6310643826-91308431 от 12.11.2024
P001-8909606706-91196867 от 08.11.2024
P001-3503872933-91233067 от 09.11.2024
P001-1667537942-91241023 от 09.11.2024
P001-3722785335-91249885 от 10.11.2024
P001-1218353112-91219020 от 09.11.2024
P001-6574771750-91332236 от 12.11.2024
P001-8545349269-91245694 от 10.11.2024
P001-8093790701-91160767 от 07.11.2024
P001-4106115774-91313478 от 12.11.2024
P001-4978588890-91204169 от 08.11.2024
P001-3706708164-91170535 от 07.11.2024
P001-0823446750-91332091 от 12.11.2024
P001-8459940003-91285013 от 11.11.2024
P001-2392522415-91241499 от 09.11.2024
P001-9242535349-91121663 от 06.11.2024
P001-6686998850-91131814 от 07.11.2024
P001-8635352694-91147512 от 07.11.2024
P001-8635352689-91186079 от 08.11.2024
P001-7336471226-91252255 от 10.11.2024
P001-3138364450-91129902 от 07.11.2024
P001-2213355638-91206970 от 08.11.2024
P001-2213355638-91257898 от 11.11.2024
P001-9402484239-91295109 от 11.11.2024
P001-2572127038-91254862 от 11.11.2024
P001-0971776969-91334428 от 12.11.2024
P001-1312563953-91125653 от 06.11.2024
P001-4842396064-91124268 от 06.11.2024
P001-4842396064-91252638 от 10.11.2024
P001-2056900824-91256520 от 11.11.2024

P001-6233047948-91302616 от 12.11.2024
P001-9143874786-91251482 от 10.11.2024
P001-3795539281-91241211 от 09.11.2024
P001-2186886588-91219795 от 09.11.2024
P001-7488934134-91221649 от 09.11.2024
P001-9799913194-91160373 от 07.11.2024
P001-1768036880-91254106 от 10.11.2024
P001-4530158879-91232576 от 09.11.2024
P001-4204874435-91313507 от 12.11.2024
P001-1532113904-91241921 от 09.11.2024
P001-8626999134-91250735 от 10.11.2024
P001-2736197631-91297779 от 11.11.2024
P001-6913587489-91162187 от 07.11.2024
P001-2137550971-91147227 от 07.11.2024
P001-2741578867-91285635 от 11.11.2024
P001-0541770352-91279606 от 11.11.2024
P001-3078507448-91210533 от 08.11.2024
P001-1154307849-91129507 от 06.11.2024
P001-1962909054-91127205 от 06.11.2024
P001-7032499601-91307785 от 12.11.2024
P001-6635580006-91129234 от 06.11.2024
P001-3419820651-91208768 от 08.11.2024
P001-6265750333-91227069 от 09.11.2024
P001-2070457391-91328514 от 12.11.2024
P001-1629303227-91273309 от 11.11.2024
P001-3770082516-91251507 от 10.11.2024
P001-3776836650-91126447 от 06.11.2024
P001-6421993157-91126697 от 06.11.2024
P001-4252909015-91147287 от 07.11.2024
P001-0041313956-91121309 от 06.11.2024
P001-0209546812-91300810 от 12.11.2024
P001-7071188695-91129141 от 06.11.2024
P001-3144664641-91270440 от 11.11.2024
P001-9645190806-91132888 от 07.11.2024
P001-4557815412-91128379 от 06.11.2024
P001-1595684648-91216532 от 08.11.2024
P001-3468649114-91130144 от 07.11.2024
P001-3702163692-91297970 от 11.11.2024
P001-3966047725-91252486 от 10.11.2024
P001-5328948148-91227884 от 09.11.2024
P001-6435136049-91122456 от 06.11.2024
P001-2399237156-91294433 от 11.11.2024
P001-3542284256-91252890 от 10.11.2024
P001-5425736746-91252885 от 10.11.2024
P001-2286567259-91269062 от 11.11.2024
P001-8607799038-91251692 от 10.11.2014
P001-5101724193-91252713 от 10.11.2024
P001-8511920417-91267561 от 11.11.2024
P001-5773896365-91233897 от 09.11.2024
P001-3551352445-91233633 от 09.11.2024
P001-9071478105-91292075 от 11.11.2024
P001-7561834496-91242109 от 09.11.2024
P001-1771928136-91187223 от 08.11.2024
P001-0732372459-91318956 от 12.11.2024
P001-3890201224-91192263 от 08.11.2024
P001-3890201221-91251776 от 10.11.2024
P001-3789027645-91242092 от 09.11.2024
P001-9234817120-91271437 от 11.11.2024
P001-7640417544-91215163 от 08.11.2024
P001-3041329798-91251148 от 10.11.2024
P001-4134429667-91220730 от 09.11.2024
P001-5141992376-91174298 от 07.11.2024
P001-3443523139-91297212 от 11.11.2024
P001-4895244961-91205940 от 08.11.2024
P001-7941796025-91271332 от 11.11.2024
P001-5462416097-91270864 от 11.11.2024
P001-1828658931-91251524 от 10.11.2024
P001-7861640726-91330143 от 12.11.2024
P001-3932558505-91295039 от 11.11.2024
P001-9930104443-91146835 от 07.11.2024
P001-3801337550-91206383 от 08.11.2024
P001-4527076605-91299273 от 12.11.2024
P001-8377462556-91129564 от 07.11.2024
P001-7522325460-91123207 от 06.11.2024
P001-7334596575-91241452 от 09.11.2024

P001-5106410955-91221733 от 09.11.2024
P001-9979110481-91221793 от 09.11.2024
P001-0643023792-91123471 от 06.11.2024
P001-8572912397-91223853 от 09.11.2024
P001-5620607057-91224406 от 09.11.2024
P001-7544850568-91241253 от 09.11.2024
P001-8619419944-91313607 от 12.11.2024
P001-5514613368-91145870 от 07.11.2024
P001-7361574369-91298468 от 11.11.2024
P001-3452788903-91271405 от 11.11.2024
P001-3278764889-91241623 от 09.11.2024
P001-5832070898-91294700 от 11.11.2024
P001-9318168256-91294493 от 11.11.2024
P001-5568405560-91253872 от 10.11.2024
P001-9604377239-91241319 от 09.11.2024
P001-9125258638-91202020 от 08.11.2024
P001-2759982949-91129522 от 06.11.2024
P001-2834382518-91129075 от 06.11.2024
P001-9553756024-91229050 от 09.11.2024
P001-4004108894-91321999 от 12.11.2024
P001-5595538552-91129451 от 06.11.2024
P001-5870868197-91236357 от 09.11.2024
P001-1008200692-91297821 от 11.11.2024
P001-2337489470-91299269 от 12.11.2024
P001-6081507815-91334511 от 12.11.2024
P001-3441777873-91144600 от 07.11.2024
P001-0058077161-91163513 от 07.11.2024
P001-0948269703-91245236 от 10.11.2024
P001-4133556661-91285487 от 11.11.2024
P001-2729224863-91201872 от 08.11.2024
P001-5672482310-91291352 от 11.11.2024
P001-8160111261-91283653 от 11.11.2024
P001-9874016890-91121912 от 06.11.2024
P001-9473157769-91174001 от 07.11.2024
P001-4444757187-91129407 от 06.11.2024
P001-3757232831-91286036 от 11.11.2024
P001-5277224129-91326952 от 12.11.2024
P001-2771806938-91186348 от 08.11.2024
P001-0188555398-91201067 от 08.11.2024
P001-0625529530-91251968 от 10.11.2024
P001-5207350124-91129325 от 06.11.2024
P001-2397384786-91258961 от 11.11.2024
P001-4796938254-91131172 от 07.11.2024
P001-4784090488-91185980 от 08.11.2024
P001-2481745589-91290547 от 11.11.2024
P001-1024747481-91242171 от 10.11.2024
P001-1211755247-91130092 от 07.11.2024
P001-3414230655-91311786 от 12.11.2024
P001-8047819788-91162541 от 07.11.2024
P001-0179846872-91314736 от 12.11.2024
P001-0866342912-91151040 от 07.11.2024
P001-5809319649-91244847 от 10.11.2024
P001-6827969481-91157856 от 07.11.2024
P001-2677936080-91215916 от 08.11.2024
P001-8981057494-91241802 от 09.11.2024
P001-5999275842-91177441 от 08.11.2024
P001-5999275842-91325315 от 12.11.2024
P001-5999275842-91324941 от 12.11.2024
P001-3553910271-91178035 от 08.11.2024
P001-3553910271-91324421 от 12.11.2024
P001-2534612447-91334304 от 12.11.2024
P001-0870729307-91137056 от 07.11.2024
P001-5054167710-91267993 от 11.11.2024
P001-2481827618-91333301 от 12.11.2024
P001-1217308014-91139813 от 07.11.2024
P001-7205684637-91130099 от 07.11.2024
P001-4994305636-91211416 от 08.11.2024
P001-9755389136-91310977 от 12.11.2024
P001-9993175807-91214865 от 08.11.2024
P001-0939612324-91122121 от 06.11.2024
P001-6107126924-91122186 от 06.11.2024
P001-2921416043-91316811 от 12.11.2024
P001-8845912239-91256105 от 11.11.2024
P001-7151244793-91171080 от 07.11.2024
P001-3842914492-91135054 от 07.11.2024

P001-0467020541-91220705 от 09.11.2024
P001-9026798320-91172579 от 07.11.2024
P001-8817201051-91296771 от 11.11.2024
P001-6938307847-91326954 от 12.11.2024
P001-5018932709-91241063 от 09.11.2024
P001-7850947939-91254532 от 11.11.2024
P001-6805690156-91183125 от 08.11.2024
P001-0200101245-91234928 от 09.11.2024
P001-1946461412-91309583 от 12.11.2024
P001-4385909237-91123208 от 06.11.2024
P001-7777950277-91223367 от 09.11.2024
P001-9040243595-91256226 от 11.11.2024
P001-8878804328-91239313 от 09.11.2024
P001-3116335199-91298162 от 11.11.2024
P001-8280788767-91297828 от 11.11.2024
P001-4159885893-91149039 от 07.11.2024
P001-4670476372-91184878 от 08.11.2024
P001-4072709070-91292318 от 11.11.2024
P001-0288099468-91164506 от 07.11.2024
P001-4433014918-91127710 от 06.11.2024
P001-3548562260-91158230 от 07.11.2024
P001-1582864281-91234254 от 09.11.2024
P001-6212654476-91253940 от 10.11.2024
P001-8750058779-91240329 от 09.11.2024
P001-9729789211-91197858 от 08.11.2024
P001-3806233905-91122740 от 06.11.2024
P001-5066801303-91126133 от 06.11.2024
P001-6434951833-91245303 от 10.11.2024
P001-8969841085-91329173 от 12.11.2024
P001-0289048983-91129473 от 06.11.2024
P001-5429688939-91122113 от 06.11.2024
A001-3188025287-91119679 от 06.11.2024
P001-3463959268-91217035 от 09.11.2024
P001-3283785849-91237241 от 09.11.2024
P001-1418049676-91257327 от 11.11.2024
P001-9813282966-91252395 от 10.11.2024
P001-7248023926-91127790 от 06.11.2024
P001-0797056825-91251546 от 10.11.2024
P001-5675028505-91129832 от 07.11.2024
P001-3642893945-91127135 от 06.11.2024
P001-2118391827-91179589 от 08.11.2024
P001-3481704016-91275439 от 11.11.2024
P001-0129243121-91327996 от 12.11.2024
P001-8353239569-91128841 от 06.11.2024
P001-5115377091-91173759 от 07.11.2024
P001-9930939467-91187651 от 08.11.2024
P001-5796494382-91211698 от 08.11.2024
P001-4299060853-91242302 от 10.11.2024
P001-1944834364-91332772 от 12.11.2024
P001-5654484184-91130978 от 07.11.2024
P001-7942036052-91136951 от 07.11.2024
P001-9538098362-91336645 от 12.11.2024
P001-8156335533-91129108 от 06.11.2024
P001-0310656864-91299111 от 12.11.2024
P001-4605579803-91235990 от 09.11.2024
P001-1009514818-91235682 от 09.11.2024
P001-4185514693-91289693 от 11.11.2024
P001-4084222039-91297415 от 11.11.2024
P001-2219819370-91258372 от 11.11.2024
P001-4260771281-91171311 от 07.11.2024
P001-9158194631-91253856 от 10.11.2024
P001-4597131838-91242410 от 10.11.2024
P001-0947217289-91265307 от 11.11.2024
P001-1950522773-91270499 от 11.11.2024
P001-3156436755-91192884 от 08.11.2024
P001-4224196941-91249869 от 10.11.2024
P001-8044579131-91245777 от 10.11.2024
P001-0937485528-91245510 от 10.11.2024
P001-1046778501-91251506 от 10.11.2024
P001-5969394523-91254314 от 10.11.2024
P001-7407029094-91330220 от 12.11.2024
P001-3073432552-91141219 от 07.11.2024
P001-7161221100-91254675 от 11.11.2024
P001-6390856005-91244851 от 10.11.2024
P001-7293896693-91241173 от 09.11.2024

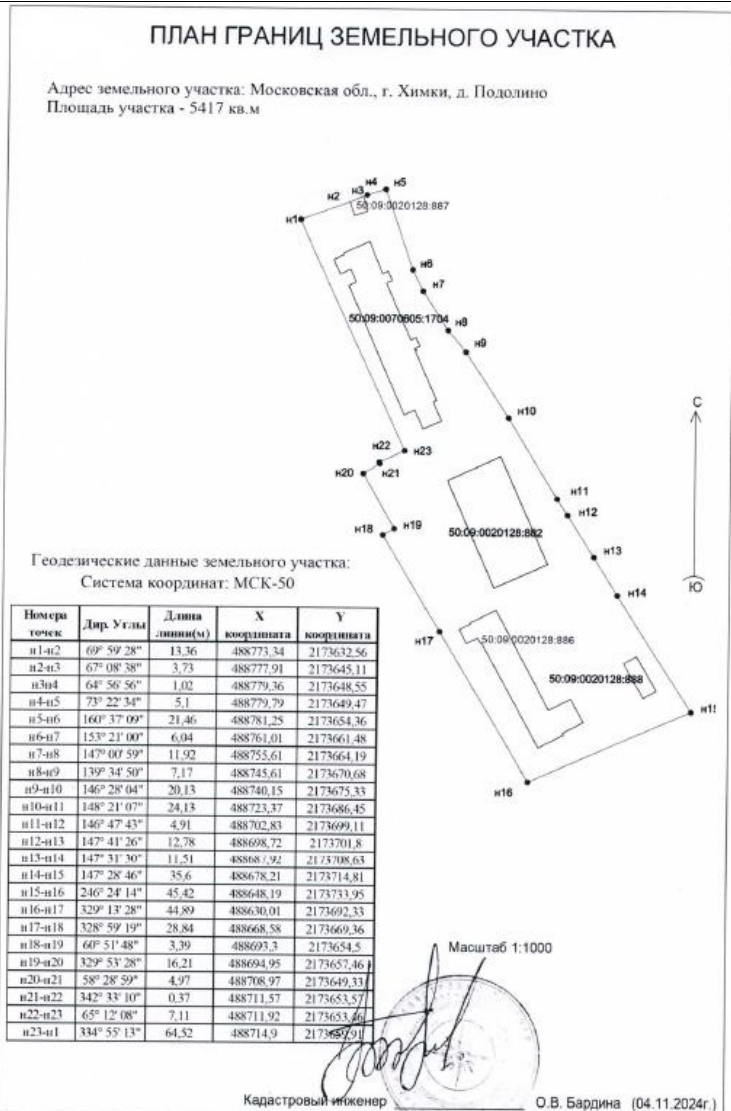
P001-2150164080-91231187 от 09.11.2024
P001-1872860046-91127636 от 06.11.2024
P001-4589678329-91290585 от 11.11.2024
P001-2543456619-91126350 от 07.11.2024
P001-3199745921-91253669 от 10.11.2024
P001-8518470591-91244772 от 10.11.2024
P001-1264865429-91252500 от 10.11.2024
P001-3728124297-91181132 от 08.11.2024
P001-9509939327-91149223 от 07.11.2024
P001-0264520276-91205582 от 08.11.2024
P001-3522030530-91215554 от 08.11.2024
P001-0129107657-91309596 от 12.11.2024
P001-4635757454-91306970 от 12.11.2024
P001-7047480985-91214427 от 08.11.2024
P001-9558245752-91122860 от 06.11.2024
P001-9071370258-91172948 от 07.11.2024
P001-1538187409-91253474 от 10.11.2024
P001-4362733773-91173038 от 07.11.2024
P001-9695594663-91240800 от 09.11.2024
P001-4600316967-91253465 от 10.11.2024
P001-9997982133-91139383 от 07.11.2024
P001-0106197509-91124297 от 06.11.2024
P001-0955122701-91252907 от 10.11.2024
P001-7004468019-91215869 от 08.11.2024
P001-3027066875-91251243 от 10.11.2024
P001-2632628093-91311188 от 12.11.2024
P001-3595443516-91174319 от 07.11.2024
P001-9205016468-91229918 от 09.11.2024
P001-7697204487-91310416 от 12.11.2024
P001-8144207843-91245728 от 10.11.2024
P001-9367710201-91241092 от 09.11.2024
P001-8048754021-91239363 от 09.11.2024
P001-5752746327-91295305 от 11.11.2024
P001-2487279444-91295555 от 11.11.2024
P001-1131090345-91296403 от 11.11.2024
P001-6057862020-91216937 от 09.11.2024
P001-4353812518-91251661 от 10.11.2024
P001-5995109677-91267711 от 11.11.2024
P001-6576412148-91249310 от 10.11.2024
P001-9583092570-91239761 от 09.11.2024
P001-2540598732-91148340 от 07.11.2024
P001-6918839268-91157049 от 07.11.2024
P001-7722893003-91253627 от 10.11.2024
P001-5988956566-91130040 от 07.11.2024
P001-8343348024-91320024 от 12.11.2024
P001-7027812210-91121945 от 06.11.2024
P001-7334916052-91122132 от 06.11.2024
P001-6475998188-91248919 от 10.11.2024
P001-0575276084-91145006 от 07.11.2024
P001-3915390444-91173230 от 07.11.2024
P001-2049604017-91124516 от 06.11.2024
P001-2757641556-91124060 от 06.11.2024
P001-1806637050-91246219 от 10.11.2024
P001-5474125988-91230650 от 09.11.2024
P001-3522325147-91256466 от 11.11.2024
P001-6115557369-91223619 от 09.11.2024
P001-3914182339-91148194 от 07.11.2024
P001-6041394782-91153528 от 07.11.2024
P001-2735984048-91250459 от 10.11.2024
P001-2735984045-91305302 от 12.11.2024
P001-0588393287-91129517 от 06.11.2024
P001-0306410183-91220169 от 09.11.2024
P001-4095603407-91328243 от 12.11.2024
P001-9083743375-91224334 от 09.11.2024
P001-8511252981-91251369 от 10.11.2024
P001-9505040932-91127541 от 06.11.2024
P001-0393160537-91324438 от 12.11.2024
P001-7682716740-91307944 от 12.11.2024
P001-7682716740-91307813 от 12.11.2024
P001-4496387430-91230241 от 09.11.2024
P001-7587636079-91242061 от 09.11.2024
P001-1032383907-91242141 от 09.11.2024
P001-1898040236-91299381 от 12.11.2024
P001-2583812652-91232684 от 09.11.2024
P001-0417051268-91244222 от 10.11.2024

		<p>P001-4116228273-91184583 от 08.11.2024 P001-7188529032-91261848 от 11.11.2024 P001-8737242000-91201740 от 08.11.2024 P001-1530085519-91252121 от 10.11.2024 P001-4275198371-91250142 от 10.11.2024 P001-8614431403-91298694 от 11.11.2024 P001-3584405242-91239263 от 09.11.2024 P001-7457907713-91241690 от 09.11.2024 P001-4061876918-91331443 от 12.11.2024 P001-1751897227-91187052 от 08.11.2024 P001-5654225879-91214241 от 08.11.2024 P001-2685285773-91214762 от 08.11.2024 P001-3322986558-91269544 от 11.11.2024 P001-7245929009-91240657 от 09.11.2024 P001-7524476207-91248027 от 10.11.2024 P001-7372937482-91247641 от 10.11.2024 P001-2763716196-91219724 от 09.11.2024 P001-9644562418-91219943 от 09.11.2024 P001-7992485504-91334893 от 12.11.2024 P001-0661018526-91329209 от 12.11.2024 P001-4011230974-91181433 от 08.11.2024 P001-4191164535-91129442 от 06.11.2024 P001-1340868064-91129317 от 06.11.2024 P001-5150963578-91215386 от 08.11.2024 P001-6210590569-91201484 от 08.11.2024 P001-4097393643-91242586 от 10.11.2024 P001-4168165467-91342779 от 12.11.2024 P001-8803286744-91246347 от 10.11.2024 P001-3410813840-91174031 от 07.11.2024 P001-8835809919-91298728 от 12.11.2024 P001-9558130920-91224175 от 09.11.2024 P001-6666425928-91248157 от 10.11.2024 P001-9395722113-91130308 от 07.11.2024 P001-0772888702-91328615 от 12.11.2024 P001-1330312621-91243099 от 10.11.2024 P001-0075847259-91243217 от 10.11.2024 P001-6618700702-91251428 от 10.11.2024 P001-9168455451-91295428 от 11.11.2024 P001-8801885126-91299055 от 12.11.2024 P001-1705659929-91305683 от 12.11.2024 P001-2959472850-91308941 от 12.11.2024 P001-0786191333-91324221 от 12.11.2024</p>	
107	50:10:0010318:28	<p>153ОГ-18706 от 19.11.2024 P001-3073432552-91141219 от 07.11.2024</p>	Просим сделать на участке с кадастровым номером 50:10:0010318:28 рекреационную зону, поликлинику, бассейн.
108	Химки, Коммунальный пр-д	P001-5675028505-91129832 от 07.11.2024	Прошу включить в правила землепользования и застройки многофункциональной зоны требования по проведению работ по защитному озеленению санитарной зоны Коммунального проезда, Вашутинского шоссе и вдоль границ жилой застройки в целях пылезащиты от негативного воздействия промышленных объектов и транспорта на жилые районы.
109	Химки, Северо-Западная промышленно-коммунальная зона, Проектируемый пр-д №5549	P001-3513561179-91298477 от 11.11.2024	На земельном участке с кадастровым номером 50:10:0010303:407 по адресу: Московская область, г. Химки, Северо-Западная промышленно-коммунальная зона, Проектируемый пр-д №5549, неизвестная организация производит земляные работы. На въезде в зону производства работ отсутствует Паспорт объекта строительства. Так же на выезде с площадки отсутствует пункт мойки колёс. Строительная техника выезжает на дороги общего пользования и разносит по ним грязь. Прошу провести проверку данного участка на предмет законности проведения данного вида работ, а также нарушений в ходе производства строительных работ.

110	50:10:0060128:580, 50:10:0060128:581, 50:10:0060128:582, 50:10:0060128:583, 50:10:0060128:578, 50:10:0060128:587, 50:10:0060128:588 50:10:0060128:589, 50:10:0060128:590, 50:10:0060128:591 50:10:0060128:592, 50:10:0060128:593, 50:10:0060128:594	153ОГ-18002 от 08.11.2024 153ОГ-18028 от 08.11.2024 153ОГ-17940 от 07.11.2024 153ОГ-18236 от 12.11.2024 153ОГ-18213 от 12.11.2024 153ОГ-18217 от 12.11.2024 153ОГ-18106 от 11.11.2024 153СЗ-13624/7.3-11 от 12.11.2024 153ОГ-18104 от 11.11.2024 153ОГ-17943 от 07.11.2024 153ОГ-18675 от 18.11.2024 153ОГ-18707 от 19.11.2024 153ОГ-18661 от 18.11.2024 153ОГ-18737 от 19.11.2024 153ОГ-18359 от 12.11.2024 P001-3188025287-91054367 от 05.11.2024 P001-4135833369-91079546 от 05.11.2024	Поддерживают решение Администрации г.о. Химки МО по отнесению территории «Морщихинского поля», расположенной в мкр. Сходня г.о. Химки в кадастровом квартале 50:10:0060128, включая (но не ограничиваясь) земельные участки необремененные правами третьих лиц с к.н. 50:10:0060128:580, 50:10:0060128:581, 50:10:0060128:582, 50:10:0060128:583, 50:10:0060128:578, 50:10:0060128:587, 50:10:0060128:588 50:10:0060128:589, 50:10:0060128:590, 50:10:0060128:591 50:10:0060128:592, 50:10:0060128:593, 50:10:0060128:594, а также прилегающие территории неразграниченной государственной собственности, прилегающие водоохранную и прибрежно-защитную зоны р. Горетовка в зону Р1 (зона озелененных территорий) общей площадью 6,95 га.
111	Сходня	P001-1008674167-91071611 от 05.11.2024 P001-7672833260-91126668 от 06.11.2024 P001-4494857175-91106659 от 06.11.2024 P001-4369552324-91125303 от 06.11.2024 P001-7420851147-91123702 от 06.11.2024 P001-6041394782-91154091 от 07.11.2024 P001-0575276084-91214114 от 08.11.2024 P001-0575276084-91214114 от 08.11.2024 P001-8892238378-91216167 от 08.11.2024 P001-9761722336-91216706 от 08.11.2024 P001-3533294881-91186572 от 08.11.2024 P001-2069087773-91196826 от 08.11.2024 P001-3405245400-91204311 от 08.11.2024 P001-2213355638-91206483 от 08.11.2024 P001-6766516682-91211476 от 08.11.2024 P001-7852552162-91224194 от 09.11.2024 P001-6763937743-91215725 от 08.11.2024 P001-7948958361-91216985 от 09.11.2024 P001-6123212087-91218044 от 09.11.2024 P001-3884747955-91219472 от 09.11.2024 P001-1898567781-91234232 от 09.11.2024 P001-1024747481-91242184 от 10.11.2024 P001-8939901232-91245393 от 10.11.2024 P001-8621350324-91248406 от 10.11.2024 P001-6120372786-91251122 от 10.11.2024 P001-3858901344-91264053 от 11.11.2024 P001-8160111261-91283156 от 11.11.2024 P001-7793637569-91280402 от 11.11.2024 P001-3014203879-91286247 от 11.11.2024 P001-3216412940-91294832 от 11.11.2024 P001-3981862624-91298258 от 11.11.2024 P001-1435873577-91297234 от 11.11.2024 P001-8847429865-91296705 от 11.11.2024 P001-1942723713-91304115 от 12.11.2024 P001-3179565295-91341706 от 12.11.2024 P001-7682716740-91307377 от 12.11.2024 P001-3414230655-91311347 от 12.11.2024 P001-0277456344-91314854 от 12.11.2024 P001-4635567819-91317452 от 12.11.2024 P001-9583348770-91316498 от 12.11.2024 P001-6402936765-91318390 от 12.11.2024 P001-2561644455-91312560 от 12.11.2024 P001-9283219533-91332188 от 12.11.2024 P001-9724835785-91297203 от 11.11.2024 P001-4137019471-91298060 от 11.11.2024 P001-6694899804-91297160 от 11.11.2024 P001-5284350828-91332678 от 12.11.2024 P001-8615034912-91341760 от 12.11.2024 P001-4945992733-91341326 от 12.11.2024 P001-4168165467-91342648 от 12.11.2024 P001-5024388611-91275341 от 11.11.2024 P001-8138068005-91164089 от 07.11.2024 P001-4369552324-91215613 от 08.11.2024 P001-6350220491-91235174 от 09.11.2024 P001-0802182902-91241821 от 09.11.2024 P001-8487960522-91269275 от 11.11.2024 P001-5951583045-91282040 от 11.11.2024 P001-9054845988-91295157 от 11.11.2024 P001-9054845988-91295157 от 11.11.2024 P001-3478146186-91298453 от 11.11.2024 P001-0367705761-91295720 от 11.11.2024 P001-1850219190-91309957 от 12.11.2024	Исключить п. 42 из таблицы 2.1.1 «Этап 1. Материалы по обоснованию проекта генерального плана. Положение о территориальном планировании. Утверждающая часть», предусматривающий на рассматриваемой выше территории зону застройки индивидуальными и блокированными жилыми домами (Ж2) площадью 8,02 га.

		P001-0764732811-91295727 от 11.11.2024 P001-6402936765-91296450 от 11.11.2024 P001-1660165496-91339678 от 12.11.2024 P001-1823411226-91339459 от 12.11.2024 P001-7623012141-91342901 от 12.11.2024 P001-5955026734-91343057 от 12.11.2024	
112	Сходня	P001-6596591293-91126054 от 06.11.2024	Выступаю против формирования рекреационной зоны на Морщихинском поле в мкр. Сходня. Прошу рассмотреть возможность развития указанной территории по схеме ИЖС.
113		153ОГ-18359 от 12.11.2024	Вызывает беспокойство, что с другой стороны реки от «Морщихинского поля», между Сходней и деревней Голиково появилась зона К (коммунально-складская зона), обозначенная на карте коричневым цветом. Сейчас это просто долина реки Горетовка, справа от реки находятся высокие живописные холмы с деревьями, также около ресторана «Язь» находится родник, из которого жители берут воду. Застройка поймы реки складами лишит жителей еще одной небольшой зеленой зоны, кроме того, неясно, как склады могут быть расположены на такой узкой и гористой местности. Также, в случае постройки складов, жители частного сектора рядом будут страдать от постоянного движения автотранспорта, грузовиков и т.д. Против строительства складов около реки Горетовки, проработать возможность сохранить эту территорию как зону Р1 (зона озелененных территорий).
114	50:10:0060209:111, 50:10:0060210:25, 50:10:0060210:285, 50:10:0060218:191, 50:10:0060219:707, 50:10:0060219:708, 50:10:0060206:101, 50:10:0060206:103, 50:10:0060103:72	153ОГ-18174 от 18.11.2024 P001-1410767557-91226398 от 09.11.2024 P001-5245889420-91262608 от 11.11.2024 P001-7369109620-91279163 от 11.11.2024 P001-4918553535-91295591 от 11.11.2024 P001-4540521746-91322991 от 12.11.2024 P001-0927385567-91335657 от 12.11.2024 P001-0993483060-91263801 от 11.11.2024 P001-0993483060-91274893 от 11.11.2024 P001-8138068005-91164089 от 07.11.2024 P001-4369552324-91215613 от 08.11.2024 P001-6350220491-91235174 от 09.11.2024 P001-0802182902-91241821 от 09.11.2024 P001-8487960522-91269275 от 11.11.2024 P001-5951583045-91282040 от 11.11.2024 P001-9054845988-91295157 от 11.11.2024 P001-9054845988-91295157 от 11.11.2024 P001-3478146186-91298453 от 11.11.2024 P001-0367705761-91295720 от 11.11.2024 P001-1850219190-91309957 от 12.11.2024 P001-0764732811-91295727 от 11.11.2024 P001-6402936765-91296450 от 11.11.2024 P001-1660165496-91339678 от 12.11.2024 P001-1823411226-91339459 от 12.11.2024 P001-7623012141-91342901 от 12.11.2024 P001-5955026734-91343057 от 12.11.2024	Включить земельные участки с кадастровыми номерами 50:10:0060209:111 50:10:0060210:25 50:10:0060210:285 50:10:0060218:191 50:10:0060219:707 50:10:0060219:708 50:10:0060206:101 50:10:0060206:103 50:10:0060103:72 в зону Ж2 (Зона застройки индивидуальными и блокированными домами).
115	Сходня	153ОГ-18174 от 18.11.2024	Включить земельные участки по адресу г.о. Химки мкр. Сходня, ул. 3-я Пионерская, д. 4, ул. Ленина д. 2, в зону Ж2 (Зона застройки индивидуальными и блокированными домами).
116	вблизи д. Жаворонки	153СЗ-13671/7.3-11 от 12.11.2024	Исключить из материалов проекта генерального плана г.о. Химки зону СП-1 (зона кладбищ) вблизи д. Жаворонки..
117	Парк «Дубки»		Против застройки парка «Дубки»

118	Сходня		<p>Сохранить весь частный сектор и зеленые зоны, в том числе на Северной стороне Сходни, не застраивать эти территории многоэтажной застройкой в соответствии с ранее утвержденными ППТ, потому что многие ППТ принимались при большом недовольстве местных жителей, которые выступали против многоэтажной застройки, что многократно высказывалось на всех публичных слушаниях.</p> <p>Необходимо проработать вопрос о максимальном снижении количества зон многоэтажной застройки, максимально сохранить малоэтажную застройку и зеленые зоны в соответствии с фактическим использованием земли.</p> <p>Против строительства новой автомобильной дороги и стоянок транспорта от улицы Горького до улицы Кирова, где находятся частные дома жителей.</p>
119	Новогорск		<p>В районе Новогорск часть леса выделена в зону Р6 для спортивных сооружений. Необходимо максимально сохранить лесные территории без вырубок и проработать перенос строительства спортивных объектов на другие свободные земли, незанятые лесным фондом, и не лишать жителей доступа в лес.</p>
120	50:09:0060811:2446 50:09:0000000:193445	153ВХ-26306 от 08.11.2024	Изменить вид разрешенного использования (далее – ВРИ) зу кн 50:09:0060811:2446, 50:09:0000000:193445 с ВРИ «для дачного строительства» на ВРИ «Магазины».
121	50:09:0060812:285	153ОГ-18025 от 08.11.2024	Изменить функциональную зону зу с кн 50:09:0060812:285 с зоны СХ1 на Т(НП) зону транспортной инфраструктуры (в границах населенных пунктов). Включить зу кн 50:09:0060812:285 в границы населенного пункта д. Паршино.
122	50:09:0060607:85	153ОГ-18034 от 08.11.2024	Изменить функциональную зону зу кн 50:09:0060607:85 с зоны СХ1 на К(НП) - коммунальная зона (в границах населенных пунктов). Включить зу кн 50:09:0060607:85 в границы населенного пункта д. Елино.
123	50:09:0070423:3164	153ОГ-17949 от 07.11.2024	Отнести зу кн 50:09:0070423:3164 в функциональную зону Т.
124	50:09:0070424:154		Отнести зу кн 50:09:0070424:154 в функциональную зону О1.
125	50:09:0000000:190069	153ОГ-18174 от 11.11.2024	Изменить функциональную зону зу кн 50:09:0000000:190069 с общественно-рекреационной зоны на зону застройки индивидуальными жилыми домами.
126	50:10:0050106:2851	153ОГ-18103 от 11.11.2024	Исключить зу кн 50:10:0050106:2851 из зоны Ж-1 и включить в зону Ж-2.
127	50:09:0020128:882, 50:09:0020128:886, 50:09:0020128:887, 50:09:0020128:888, 50:09:0070605:1704	153ОГ-18105 от 11.11.2024	Включить земельный участок, на котором расположены нежилые здания, согласно приложенному плану границ земельного участка (координаты характерных точек), в зону «П» - производственная зона.

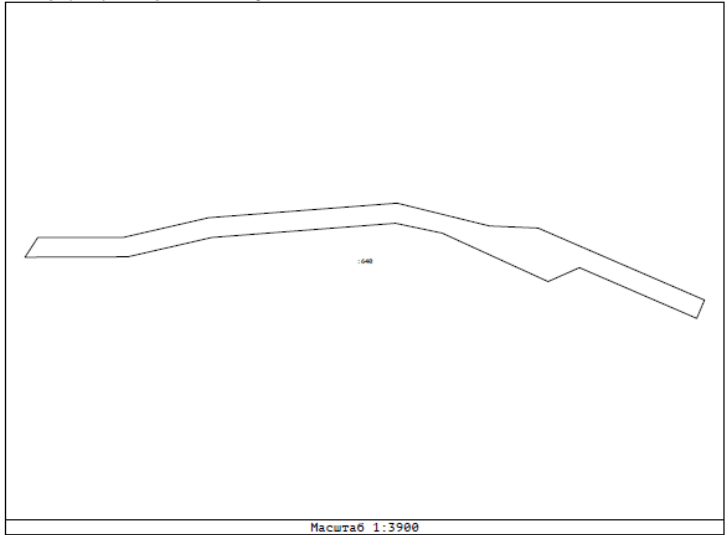
			<p style="text-align: center;">ПЛАН ГРАНИЦ ЗЕМЕЛЬНОГО УЧАСТКА</p> <p>Адрес земельного участка: Московская обл., г. Химки, д. Подolino Площадь участка - 5417 кв.м</p>  <p>Геодетические данные земельного участка: Система координат: МСК-50</p> <table border="1"> <thead> <tr> <th>Номера точек</th> <th>Дир. Углы</th> <th>Длина линии(м)</th> <th>X координата</th> <th>Y координата</th> </tr> </thead> <tbody> <tr><td>n1-n2</td><td>69° 59' 28"</td><td>13,36</td><td>488773,34</td><td>2173632,56</td></tr> <tr><td>n2-n3</td><td>67° 08' 38"</td><td>3,73</td><td>488777,91</td><td>2173645,11</td></tr> <tr><td>n3-n4</td><td>64° 56' 56"</td><td>1,02</td><td>488779,36</td><td>2173648,55</td></tr> <tr><td>n4-n5</td><td>73° 22' 34"</td><td>5,1</td><td>488779,79</td><td>2173649,47</td></tr> <tr><td>n5-n6</td><td>160° 37' 09"</td><td>21,46</td><td>488781,25</td><td>2173654,36</td></tr> <tr><td>n6-n7</td><td>153° 21' 00"</td><td>6,04</td><td>488761,01</td><td>2173661,48</td></tr> <tr><td>n7-n8</td><td>147° 00' 59"</td><td>11,92</td><td>488755,61</td><td>2173664,19</td></tr> <tr><td>n8-n9</td><td>139° 34' 50"</td><td>7,17</td><td>488745,61</td><td>2173670,68</td></tr> <tr><td>n9-n10</td><td>146° 28' 04"</td><td>20,13</td><td>488740,15</td><td>2173675,33</td></tr> <tr><td>n10-n11</td><td>148° 21' 07"</td><td>24,13</td><td>488723,37</td><td>2173686,45</td></tr> <tr><td>n11-n12</td><td>146° 47' 43"</td><td>4,91</td><td>488702,83</td><td>2173699,11</td></tr> <tr><td>n12-n13</td><td>147° 41' 26"</td><td>12,78</td><td>488698,72</td><td>2173701,8</td></tr> <tr><td>n13-n14</td><td>147° 31' 30"</td><td>11,51</td><td>488687,92</td><td>2173708,63</td></tr> <tr><td>n14-n15</td><td>147° 28' 46"</td><td>35,6</td><td>488678,21</td><td>2173714,81</td></tr> <tr><td>n15-n16</td><td>246° 24' 14"</td><td>45,42</td><td>488648,19</td><td>2173733,95</td></tr> <tr><td>n16-n17</td><td>329° 13' 28"</td><td>44,89</td><td>488630,01</td><td>2173692,33</td></tr> <tr><td>n17-n18</td><td>328° 59' 19"</td><td>28,84</td><td>488668,58</td><td>2173669,36</td></tr> <tr><td>n18-n19</td><td>60° 51' 48"</td><td>3,39</td><td>488697,3</td><td>2173654,5</td></tr> <tr><td>n19-n20</td><td>329° 53' 28"</td><td>16,21</td><td>488694,95</td><td>2173657,46</td></tr> <tr><td>n20-n21</td><td>58° 28' 59"</td><td>4,97</td><td>488708,97</td><td>2173649,33</td></tr> <tr><td>n21-n22</td><td>342° 33' 10"</td><td>0,37</td><td>488711,57</td><td>2173653,57</td></tr> <tr><td>n22-n23</td><td>65° 12' 08"</td><td>7,11</td><td>488711,92</td><td>2173653,46</td></tr> <tr><td>n23-n1</td><td>334° 55' 13"</td><td>64,52</td><td>488714,9</td><td>2173657,91</td></tr> </tbody> </table> <p>Масштаб 1:1000</p> <p>Кадастровый инженер О.В. Бардина (04.11.2024г.)</p>	Номера точек	Дир. Углы	Длина линии(м)	X координата	Y координата	n1-n2	69° 59' 28"	13,36	488773,34	2173632,56	n2-n3	67° 08' 38"	3,73	488777,91	2173645,11	n3-n4	64° 56' 56"	1,02	488779,36	2173648,55	n4-n5	73° 22' 34"	5,1	488779,79	2173649,47	n5-n6	160° 37' 09"	21,46	488781,25	2173654,36	n6-n7	153° 21' 00"	6,04	488761,01	2173661,48	n7-n8	147° 00' 59"	11,92	488755,61	2173664,19	n8-n9	139° 34' 50"	7,17	488745,61	2173670,68	n9-n10	146° 28' 04"	20,13	488740,15	2173675,33	n10-n11	148° 21' 07"	24,13	488723,37	2173686,45	n11-n12	146° 47' 43"	4,91	488702,83	2173699,11	n12-n13	147° 41' 26"	12,78	488698,72	2173701,8	n13-n14	147° 31' 30"	11,51	488687,92	2173708,63	n14-n15	147° 28' 46"	35,6	488678,21	2173714,81	n15-n16	246° 24' 14"	45,42	488648,19	2173733,95	n16-n17	329° 13' 28"	44,89	488630,01	2173692,33	n17-n18	328° 59' 19"	28,84	488668,58	2173669,36	n18-n19	60° 51' 48"	3,39	488697,3	2173654,5	n19-n20	329° 53' 28"	16,21	488694,95	2173657,46	n20-n21	58° 28' 59"	4,97	488708,97	2173649,33	n21-n22	342° 33' 10"	0,37	488711,57	2173653,57	n22-n23	65° 12' 08"	7,11	488711,92	2173653,46	n23-n1	334° 55' 13"	64,52	488714,9	2173657,91
Номера точек	Дир. Углы	Длина линии(м)	X координата	Y координата																																																																																																																							
n1-n2	69° 59' 28"	13,36	488773,34	2173632,56																																																																																																																							
n2-n3	67° 08' 38"	3,73	488777,91	2173645,11																																																																																																																							
n3-n4	64° 56' 56"	1,02	488779,36	2173648,55																																																																																																																							
n4-n5	73° 22' 34"	5,1	488779,79	2173649,47																																																																																																																							
n5-n6	160° 37' 09"	21,46	488781,25	2173654,36																																																																																																																							
n6-n7	153° 21' 00"	6,04	488761,01	2173661,48																																																																																																																							
n7-n8	147° 00' 59"	11,92	488755,61	2173664,19																																																																																																																							
n8-n9	139° 34' 50"	7,17	488745,61	2173670,68																																																																																																																							
n9-n10	146° 28' 04"	20,13	488740,15	2173675,33																																																																																																																							
n10-n11	148° 21' 07"	24,13	488723,37	2173686,45																																																																																																																							
n11-n12	146° 47' 43"	4,91	488702,83	2173699,11																																																																																																																							
n12-n13	147° 41' 26"	12,78	488698,72	2173701,8																																																																																																																							
n13-n14	147° 31' 30"	11,51	488687,92	2173708,63																																																																																																																							
n14-n15	147° 28' 46"	35,6	488678,21	2173714,81																																																																																																																							
n15-n16	246° 24' 14"	45,42	488648,19	2173733,95																																																																																																																							
n16-n17	329° 13' 28"	44,89	488630,01	2173692,33																																																																																																																							
n17-n18	328° 59' 19"	28,84	488668,58	2173669,36																																																																																																																							
n18-n19	60° 51' 48"	3,39	488697,3	2173654,5																																																																																																																							
n19-n20	329° 53' 28"	16,21	488694,95	2173657,46																																																																																																																							
n20-n21	58° 28' 59"	4,97	488708,97	2173649,33																																																																																																																							
n21-n22	342° 33' 10"	0,37	488711,57	2173653,57																																																																																																																							
n22-n23	65° 12' 08"	7,11	488711,92	2173653,46																																																																																																																							
n23-n1	334° 55' 13"	64,52	488714,9	2173657,91																																																																																																																							
128	50:09:0060811:2621	153ВХ-26500 от 11.11.2024	Изменить территориальную зону в отношении зу с кн 50:09:0060811:2621 с СХ-3 (зона сельскохозяйственного производства) с ВРИ «для с/х производства» на зону Р-5 (зона объектов отдыха и туризма), с ВРИ – «отдых(рекреация)» (5.0).																																																																																																																								
129	50:10:0040112:2	153ОГ-18070 от 11.11.2024 153ОГ-18068 от 11.11.2024 153ОГ-18066 от 11.11.2024 153ОГ-18064 от 11.11.2024 153ОГ-18063 от 11.11.2024	Против включения в границы и установления зоны Ж2 на зу кн 50:10:0040112:2.																																																																																																																								
130	Сходня	153ОГ-18104 от 11.11.2024 153ОГ-17943 от 07.11.2024	Не устанавливать функциональную зону Ж1 на территорию бывшего санатория «Дружба».																																																																																																																								
131	50:09:0060810:92, 50:09:0060810:93, 50:09:0060810:99	153ВХ-26451 от 11.11.2024	Включить зу с кн 50:09:0060810:92, 50:09:0060810:93, 50:09:0060810:99 в границы населенных пунктов. Установить для земельных участков с кн 50:09:0060810:92, 50:09:0060810:93, 50:09:0060810:99 функциональную зону «П» (производственная зона).																																																																																																																								
132	50:09:0060810:1243	153ВХ-26452 от 11.11.2024	Установить для зу кн 50:09:0060810:1243 функциональную зону «П» (производственная зона).																																																																																																																								
133	Вблизи 50:09:0000000:186077	153ОГ-18344 от 12.11.2024	Включить территорию вблизи зу кн 50:09:0000000:186077 (земли общего пользования – ул. Сиреневая) в границы населенных пунктов и исключить ее из земель Гослесфонда (в соответствии с представленными материалами).																																																																																																																								
134	Сходня	153СЗ-13585/7.3-11 от 12.11.2024	Против строительства складских помещений в районе р. Горетовка.																																																																																																																								
135	Сходня		Против многоэтажного жилищного строительства в северной части мкр. Сходня (улицы Фрунзе, Микояна, Ленина, территория сквера «Сказка»).																																																																																																																								



136	Сходня	153С3-13580/7.3-11 от 12.11.2024 153С3-13579/7.3-11 от 12.11.2024 153С3-13583/7.3-11 от 12.11.2024 153С3-13582/7.3-11 от 12.11.2024	Против строительства многоквартирных (многоэтажных) жилых домов в микрорайоне Сходня (в частности, в районе индивидуальных жилых домов). Исключить зону Ж1 с территории индивидуальной жилой застройки.
137	Сходня	153С3-13624/7.3-11 от 12.11.2024	Вместо застройки сквера «Сказка» его расширение.
138			За реновацию домов № 11, 13, 15, 17 по ул. Первомайская микрорайона. Сходня.
139			Против складских комплексов в долине р. Горетовка.
140			Расширение улиц Первомайская, Фрунзе, Мичурина, Микояна, Больничного проезда, Чапаева с карманами для парковок.
141			За развязку-путепровод через Ленинградское шоссе от улицы Сходненской к новому микрорайону мкр. Лунёво.
142			Расширение Новосходненского шоссе с тротуарами и карманами для парковки.
143			Против застройки многоэтажными жилыми домами северной части мкр. Сходня.
144	50:10:0060210:25, 50:10:0060210:111, 50:10:0060210:285, 50:10:0060218:191, 50:10:0060219:707, 50:10:0060219:708, 50:10:0060206:101, 50:10:0060206:103, 50:10:0060103:72	153С3-13624/7.3-11 от 12.11.2024	Перевести зу кн 50:10:0060210:25, 50:10:0060210:111, 50:10:0060210:285, 50:10:0060218:191, 50:10:0060219:707, 50:10:0060219:708, 50:10:0060206:101, 50:10:0060206:103, 50:10:0060103:72 в зону Ж2.
145	50:09:0070608:1221	153С3-13624/7.3-11 от 12.11.2024	Изменить функциональную зону зу кн 50:09:0070608:1221 с «К» (коммунально-складская зона) и планируемые функциональные зоны № 41 и № 42 площадью 2,82 га и 1,43 га на зону «Р1» (зона озелененных территорий).
146	50:10:0060210:25, 50:10:0060210:111, 50:10:0060210:285, 50:10:0060218:191, 50:10:0060219:707, 50:10:0060219:708, 50:10:0060206:101, 50:10:0060206:103, 50:10:0060103:72	153С3-13624/7.3-11 от 12.11.2024	Перевести зу кн 50:10:0060210:25, 50:10:0060210:111, 50:10:0060210:285, 50:10:0060218:191, 50:10:0060219:707, 50:10:0060219:708, 50:10:0060206:101, 50:10:0060206:103, 50:10:0060103:72 в зону Ж2.
147			Исключить п. 42 из таблицы 2.1.1 «Этап 1. Материалы по обоснованию проекта генерального плана. Положение
148	Сходня	153С3-13624/7.3-11 от 12.11.2024	Против многоэтажной застройки северной части мкр. Сходня.
149			Против строительства складов вдоль р. Горетовка.
149	Голиково	P001-8266588411-91340716 от 12.11.2024	Убрать под ЛЭП складские и промзоны вблизи д. Голиково, убрать в 100 зоне реки Горетовка все складские и промышленные зоны.
150	Сходня	153С3-13633/7.3-11 от 12.11.2024 153С3-13671/7.3-11 от 12.11.2024 153С3-13673/7.3-11 от 13.11.2024 153С3-13543/7.3-11 от 11.11.2024 153С3-13624/7.3-11 от 12.11.2024 153С3-13548/7.3-11 от 11.11.2024	Против многоэтажной застройки северной части мкр. Сходня, в том числе ул. Ленина.
151	Сходня	153С3-13548/7.3-11 от 11.11.2024	Против многоэтажного жилищного строительства северной части мкр. Сходня, предусмотреть строительство социальных объектов (школы).
152	Сходня	153С3-13673/7.3-11 от 13.11.2024	Расширить и благоустроить сквер «Сказка».

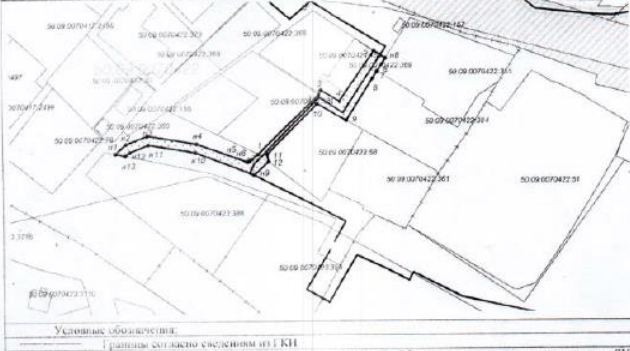
153			Проложить пешеходные дорожки по берегу р. Сходня от ул. 7-я Гвардейская до парка «Подрезково».
154			Очистить от мусора спуск к реке и устроить горку для катания на санках в зимний период.
155			Благоустроить берега р. Сходня от ул. 7-я Гвардейская.
156	50:10:0060215:385	153С3-13671/7.3-11 от 13.11.2024	Перевести зу кн 50:10:0060215:385, 50:10:0060216:1145/1, 50:10:0060216:1145/2, а также планируемый земельный участок между ул. 7-ой Гвардейской дивизии и ул. Ленина из зоны О2 в зону Р1 (зону озелененных территорий).
157			Исключить земельные участки между ул. 7-ой Гвардейской дивизии и ул. Ленина из зоны Ж1, отобразив в зоне Ж2.
158	50:09:0070612:506	153ОГ-18160 от 11.11.2024	Исключить из границ земельного участка кн 50:09:0070612:506 часть дороги местного значения между ул. Горная и ул. Северная (д. Голиково).
159	50:09:0000000:193852	153ОГ-18167 от 11.11.2024	Учесть зу в функциональной зоне, предусматривающей возможность использования зу с ВРИ «гостиничное обслуживание» (код 4.7).
160	50:09:0000000:193847	153ОГ-18168 от 11.11.2024	
161	50:09:0060420:987 50:09:0060420:1013	153ОГ-18170 от 11.11.2024	
162	50:09:0000000:193851	153ОГ-18169 от 11.11.2024	
163	50:09:0000000:193844 50:09:0000000:193845	153ОГ-18161 от 11.11.2024	
164	50:09:0000000:193849 50:09:0060420:984	153ОГ-18163 от 11.11.2024	
165	50:09:0000000:193846	153ОГ-18162 от 11.11.2024	
166	50:09:0000000:193850	153ОГ-18166 от 11.11.2024	
167	50:09:0000000:193848	153ОГ-18164 от 11.11.2024	
168	50:09:0060420:985	153ОГ-18165 от 11.11.2024	
169	50:09:0070406:2025	153ОГ-18173 от 11.11.2024	Перевести зу кн 50:09:0070406:2025 из зоны ИЖС в зону с ВРИ «социальное обслуживание» (код 3.2.1-3.2.4).
170	50:09:0000000:197068	153ОГ-18382 от 12.11.2024 Р001-8533549726-91289102 от 11.11.2024 Р001-8533549726-91331878 от 12.11.2024 153ОГ-18374 от 12.11.2024	Изменить функциональную зону зу кн 50:09:0000000:197068 на зону П (производственная зона).
171	50:09:0060607:1943	153ВХ-26637 от 12.11.2024	Исключить зу кн 50:09:0060607:1943 из функциональной зоны СХ1 (зоны сельскохозяйственного назначения) и включить в функциональную зону П (производственная зона).
172	50:10:0010404:6915	153С3-13431/7.4-11 от 08.11.2024 153С3-13525/7.4-11 от 11.11.2024 153С3-13625/7.4-11 от 12.11.2024 153С3-13287/7.4-11 от 06.11.2024 Р001-7588502487-91242367 от 10.11.2024 Р001-1427304037-91151276 от 07.11.2024 Р001-1053951030-91246413 от 10.11.2024 Р001-1411712793-91271100 от 11.11.2024	Запретить любое капитальное строительство на зу кн 50:10:0010404:6915, в связи с близостью здания школы кн 50:10:0010404:96, расположенной по адресу: г. Химки, ул. Зеленая, д. 22, в связи с плотной застройкой, изношенностью коммунальных сетей.

173	50:10:0010404:6915	P001-3980635480-91299733 от 12.11.2024 P001-1496738669-91238013 от 09.11.2024	Вернуть зу с кн 50:10:0010404:6915 в бессрочное пользование образовательной организации МАОУ ОК Перспектива г. Химки, ул. Зеленая, д.22.
174	50:10:0010404:6914, 50:10:0010404:6915		Объединить зу кн 50:10:0010404:6914, 50:10:0010404:6915 и передать в бессрочное пользование образовательной организации МАОУ ОК Перспектива г. Химки, ул. Зеленая, д. 22.
175	Левобережный		Запретить строительство и размещение любых новых объектов капитального строительства и иных новых сооружений по ул. Зеленая, по ул. Пожарского, по ул. Нахимова, в связи с плотной застройкой этих территорий и изношенностью коммунальных сетей.
176	Левобережный	153С3-13431/7.4-11 от 08.11.2024 153С3-13525/7.4-11 от 11.11.2024 153С3-13625/7.4-11 от 12.11.2024 153С3-13287/7.4-11 от 06.11.2024 P001-7588502487-91242367 от 10.11.2024 P001-1427304037-91151276 от 07.11.2024 P001-1053951030-91246413 от 10.11.2024 P001-1411712793-91271100 от 11.11.2024	Перевести в зону О2 земельный участок объекта недвижимого имущества детского сада «Золотой ключик» (далее - Объект), расположенный по адресу: г. Химки, ул. Зеленая, д. 13А, закрепленного на праве оперативного управления за ФГБОУ ВО «Российский государственный аграрный университет - МСХА им. К.А. Тимирязева».
177	Левобережный	P001-3980635480-91299733 от 12.11.2024 P001-1496738669-91238013 от 09.11.2024	Утверждаемая часть - Карта функциональных зон размещена в нечитабельном формате на стенде ТО мкр. Левобережный, ул. Совхозная, д. 4. И в нечитабельном и в не просматриваемом виде в электронной форме. Предоставить карту в читабельном виде с разбивкой по микрорайонам, с хорошо просматриваемыми функциональными зонами и улицами.
178			Запретить сокращение сроков приема предложений и замечаний участников общественных обсуждений по проекту Генерального плана го Химки. В силу положений пункта 10 статьи 5.1. ГрК РФ, в период размещения в соответствии с пунктом 2 части 4 и пунктом 2 части 5 настоящей статьи проекта, подлежащего рассмотрению на общественных обсуждениях и публичных слушаниях, и информационных материалах к нему и проведение экспозиции или экспозиций такого проекта участники общественных обсуждений или публичных слушаний, прошедшие в соответствии с частью 12 настоящей статьи идентификацию, имеют право вносить предложения и замечания, касающиеся такого проекта, тогда как в настоящих общественных обсуждениях данный срок был значительно сокращен до недели (с 05.11.2024 по 12.11.2024).
179			Увеличить срок приема предложений и замечаний участников общественных обсуждений по проекту генерального плана г.о. Химки Московской области на весь срок общественных обсуждений, согласно постановлению Главы от 31.10.2024 № 55, с 05.11.2024 по 29.11.2024.
180	Левобережный	P001-1008674167-91320965 от 12.11.2024	ПРОШУ запретить любое новое строительство на земельном участке с кадастровым номером 50:10:0010404:6915. На данном земельном участке расположен действующий стадион и хоккейная коробка общеобразовательного учреждения Гимназия №16 и исключить любое капитальное строительство новых объектов на улицах Зеленая, Пожарского в связи с существующей плотной застройкой этих территорий.
181	50:09:0070603:640	153ОГ-18037 от 08.11.2024 153ОГ-18038 от 08.11.2024 153ОГ-18039 от 08.11.2024 153ОГ-18040 от 08.11.2024 153ОГ-18041 от 08.11.2024	Включить долю зу кн 50:09:0070603:640 в границы населенного пункта, а также исключить долю зу с указанным кадастровым номером из зоны СХ-3 с последующим включением в зону Т.


		153ОГ-18042 от 08.11.2024 153ОГ-18043 от 08.11.2024 153ОГ-18036 от 08.11.2024 153ОГ-18307 от 12.11.2024	<table border="1"> <thead> <tr> <th colspan="4">Земельные участки</th> </tr> <tr> <th>Номер точки</th> <th>X</th> <th>Y</th> <th>Погрешность, м</th> </tr> </thead> <tbody> <tr> <td colspan="4">50:09:0070603:640</td> </tr> <tr> <td colspan="4">Система координат:</td> </tr> <tr> <td colspan="4">МСК-50, зона 2</td> </tr> <tr> <td>1</td> <td></td> <td></td> <td></td> </tr> <tr> <td>2</td> <td>489476.10</td> <td>2169142.08</td> <td>0</td> </tr> <tr> <td>3</td> <td>489476.08</td> <td>2169167.85</td> <td>0</td> </tr> <tr> <td>4</td> <td>489482.01</td> <td>2169193.54</td> <td>0</td> </tr> <tr> <td>5</td> <td>489486.40</td> <td>2169250.33</td> <td>0</td> </tr> <tr> <td>6</td> <td>489484.13</td> <td>2169259.50</td> <td>0</td> </tr> <tr> <td>7</td> <td>489479.53</td> <td>2169278.15</td> <td>0</td> </tr> <tr> <td>8</td> <td>489478.89</td> <td>2169292.85</td> <td>0</td> </tr> <tr> <td>9</td> <td>489469.15</td> <td>2169315.36</td> <td>0</td> </tr> <tr> <td>10</td> <td>489457.84</td> <td>2169341.49</td> <td>0</td> </tr> <tr> <td>11</td> <td>489457.20</td> <td>2169342.98</td> <td>0</td> </tr> <tr> <td>12</td> <td>489451.67</td> <td>2169340.65</td> <td>0</td> </tr> <tr> <td>13</td> <td>489452.86</td> <td>2169337.90</td> <td>0</td> </tr> <tr> <td>14</td> <td>489466.96</td> <td>2169305.30</td> <td>0</td> </tr> <tr> <td>15</td> <td>489462.77</td> <td>2169295.84</td> <td>0</td> </tr> <tr> <td>16</td> <td>489477.37</td> <td>2169263.91</td> <td>0</td> </tr> <tr> <td>17</td> <td>489480.34</td> <td>2169249.83</td> <td>0</td> </tr> <tr> <td>18</td> <td>489476.06</td> <td>2169194.50</td> <td>0</td> </tr> <tr> <td>19</td> <td>489470.23</td> <td>2169169.20</td> <td>0</td> </tr> <tr> <td>20</td> <td>489470.11</td> <td>2169138.18</td> <td>0</td> </tr> </tbody> </table> <p>План (чертеж, схема) земельного участка</p>  <p>Масштаб 1:3900</p>	Земельные участки				Номер точки	X	Y	Погрешность, м	50:09:0070603:640				Система координат:				МСК-50, зона 2				1				2	489476.10	2169142.08	0	3	489476.08	2169167.85	0	4	489482.01	2169193.54	0	5	489486.40	2169250.33	0	6	489484.13	2169259.50	0	7	489479.53	2169278.15	0	8	489478.89	2169292.85	0	9	489469.15	2169315.36	0	10	489457.84	2169341.49	0	11	489457.20	2169342.98	0	12	489451.67	2169340.65	0	13	489452.86	2169337.90	0	14	489466.96	2169305.30	0	15	489462.77	2169295.84	0	16	489477.37	2169263.91	0	17	489480.34	2169249.83	0	18	489476.06	2169194.50	0	19	489470.23	2169169.20	0	20	489470.11	2169138.18	0
Земельные участки																																																																																																							
Номер точки	X	Y	Погрешность, м																																																																																																				
50:09:0070603:640																																																																																																							
Система координат:																																																																																																							
МСК-50, зона 2																																																																																																							
1																																																																																																							
2	489476.10	2169142.08	0																																																																																																				
3	489476.08	2169167.85	0																																																																																																				
4	489482.01	2169193.54	0																																																																																																				
5	489486.40	2169250.33	0																																																																																																				
6	489484.13	2169259.50	0																																																																																																				
7	489479.53	2169278.15	0																																																																																																				
8	489478.89	2169292.85	0																																																																																																				
9	489469.15	2169315.36	0																																																																																																				
10	489457.84	2169341.49	0																																																																																																				
11	489457.20	2169342.98	0																																																																																																				
12	489451.67	2169340.65	0																																																																																																				
13	489452.86	2169337.90	0																																																																																																				
14	489466.96	2169305.30	0																																																																																																				
15	489462.77	2169295.84	0																																																																																																				
16	489477.37	2169263.91	0																																																																																																				
17	489480.34	2169249.83	0																																																																																																				
18	489476.06	2169194.50	0																																																																																																				
19	489470.23	2169169.20	0																																																																																																				
20	489470.11	2169138.18	0																																																																																																				
182	50:09:0070603:641	153ОГ-18307 от 12.11.2024	Отнести зу кн 50:09:0070603:641 из зоны СХ-3 в зону О-1.																																																																																																				
183	50:09:0070603:640	153ВХ-26606 от 12.11.202	С учетом обращений от 08.11.2024 №№ 153ОГ-18036, 153ОГ-18037, 153ОГ-18038, 153ОГ-18039, 153ОГ-18040, 153ОГ-18041, 153ОГ-18042, 153ОГ-18043 об отнесении зу кн 50:09:0070603:640 в зону Т.																																																																																																				
184	50:09:0070603:637		Исключить зу кн 50:09:0070603:637 из зоны О1 и включить в зону П.																																																																																																				
185	50:09:0000000:195825 50:09:0060433:3303 50:09:0000000:195818 50:09:0000000:195819 50:09:0000000:195820 50:09:0000000:195821 50:09:0000000:195822 50:09:0000000:195824 50:09:0000000:196753 50:09:0000000:195823 50:09:0000000:195821 50:09:0060433:3300 50:09:0060433:3325 50:09:0060433:3332 50:09:0060433:3334 50:09:0060433:3290 50:09:0060433:3289 50:09:0060433:3287 50:09:0060433:3288 50:09:0060433:3291 50:09:0060433:3294 50:09:0060433:3295 50:09:0060433:3296 50:09:0060433:3298 50:09:0060433:3304 50:09:0060433:3305 50:09:0060433:3311 50:09:0060433:3312 50:09:0060433:3308	153ОГ-18016 от 08.11.2024 153ОГ-18274 от 12.11.2024	Отобразить земельные участки с указанными ниже кадастровыми номерами в функциональной зоне СХ2, с видом разрешенного использования для ведения садоводства.																																																																																																				

	50:09:0060433:3309 50:09:0060433:3315 50:09:0060433:3325 50:09:0060433:3316 50:09:0060633:3320 50:09:0060433:3324 50:09:0060433:3326 50:09:0060433:3585 50:09:0060433:3329 50:09:0060433:3330 50:09:0060433:3331 50:09:0060433:3584 50:09:0060433:3301 50:09:0060433:3302 50:09:0060433:3299 50:09:0060433:331 50:09:0060433:13 50:09:0060433:3292 50:09:0060433:3284 50:09:0060433:3297 50:09:0060433:3310 50:09:0060433:333 50:09:0060433:3336 50:09:0060433:331 50:09:0060433:3318 50:09:0060433:3282 50:09:0060433:3321 50:09:0060433:3328 50:09:0060433:3281 50:09:0060433:332250: 09:0060433:332350:09: 0060433:3317		
186	50:10:0060113:20	153BX-26366 от 08.11.2024	Отнести зу кн 50:10:0060113:20 к функциональной зоне М1.
187	50:10:0060113:19	153BX-26368 от 08.11.2024 153BX-26367 от 08.11.2024	Отнести зу кн 50:10:0060113:19 к функциональной зоне М1.
188	50:10:0000000:20353, 50:10:0020201:1217, 50:10:0020201:1218, 50:10:0020201:1219, 50:10:0020201:1223, 50:10:0020201:1224, 50:10:0020201:1225, 50:10:0020201:1220, 50:10:0020201:1221, 50:10:0020203:62	153ОГ-18226 от 12.11.2024 29ТГ-5174/40-01 от 13.11.2024 P001-4187324885-91298701 от 11.11.2024 P001-8989868670-91298606 от 11.11.2024 P001-0041313956-91304083 от 12.11.2024 P001-2128601081-91297924 от 11.11.2024 P001-8817201051-91297113 от 11.11.2024 P001-2578314236-91297103 от 11.11.2024 P001-1705659929-91305683 от 12.11.2024 P001-2959472850-91308941 от 12.11.2024	Возражение против перевода земельных участков с кн 50:10:0000000:20353, 50:10:0020201:1217, 50:10:0020201:1218, 50:10:0020201:1219, 50:10:0020201:1223, 50:10:0020201:1225, 50:10:0020201:1220, 50:10:0020201:1221, 50:10:0020203:62 из категории земель СХ назначения в ИЖС.
189	50:10:0020203:62		Возражение против перевода зу кн 50:10:0020203:62 из жилых функциональных зон в зоны делового общественно-коммерческого назначения. Против размещения на зу кн 50:10:0020203:62 промышленно-складского комплекса. Предотвратить перевод 1 га земли в категорию ОД-1 и строительство промышленно-складского комплекса на ней в зоне ЗСО.
190	50:09:0060607:135	153BX-26624 от 12.11.2024	Изменить зону Р-1 (зона озелененных территорий) на зону ОЗ.1 – многофункциональную общественно-производственную зону в отношении зу кн 50:09:0060607:135.
191	50:09:0060433:622	153С3-153С3-13394/7.9-11 от 08.11.2024	Включить зу кн 50:09:0060433:622 в границы населенного пункта д. Веревское.
192	50:09:0060433:18	153С3-153С3-13505/7.9-11 от 11.11.2024	Изменить в отношении зу кн 50:09:0060433:18 территориальную зону СХ1 на территориальную зону РЗ (зона лесов).
193	Веревское	153С3-13606/7.9-11 от 12.11.2024	Обеспечить транспортную доступность до д. Веревское остановками и общественным транспортом.
194	50:09:0060433:2313	153С3-153С3-13399/7.9-1 от 08.11.2024	Включить зу в границы населенного пункта д. Веревское.
195	50:09:0060433:1853	153С3-13432/7.9-11 от 08.11.2024	
196	50:09:0060433:3540	153С3-153С3-13505/7.9-11 от 11.11.2024	

197	50:09:0060433:2296	153С3-13513/7.9-11 от 11.11.2024	
198	50:09:0060433:1854	153С3-13513/7.9-11 от 11.11.2024	
199	50:09:0060433:669	152С3-13613/7.9-11 от 12.11.2024	Включить зу кн 50:09:0060433:669 в границы д. Вереvское, перевести категорию земель в земли населенных пунктов и изменить вид разрешенного использования в ИЖС.
200	50:09:0060433:721	153С3-13505/7.9-11 от 11.11.2024	Включить зу кн 50:09:0060433:721, расположенный по адресу: Московская область, г.о. Химки, д. Вереvское, кв-л дачной застройки Жасмин, з/у 7, в границы населенного пункта д. Вереvское.
201	50:09:0060804:2860	153С3-13325/7.9-11 от 07.11.2024	Включить зу кн 50:09:0060804:2860 в функциональную зону О-1.3 (многофункциональная общественно-деловая зона).
202	Вереvское	153С3-13325/7.9-11 от 07.11.2024	В связи с включением территории СНТ «ЭЛПИОН» в границы населенного пункта Вереvское, переводом категории земли в земли поселений (земли населенных пунктов) и ликвидации юридического лица, прошу перевести ВРИ по документу в ИЖС. Этот вопрос был предварительно согласован с руководством Комитета по земельным отношениям. Запланировать строительство газораспределительных сетей и газораспределительной станции. Предусмотреть строительство детской площадки на территории бывшего товарищества. Решить вопрос с дорогами местного значения, взять на баланс Предусмотреть строительство объектов здравоохранения, образования и др. социально значимых объектов, спортивных площадок и т.д. Организация автобусных маршрутов. Строительство храма-часовни.
203	50:09:0060810:1803	153С3-13640/7.9-11 от 12.11.2024	Внесение изменений в ПЗЗ в части исключения зу кн 50:09:0060810:1803 из территориальной зоны Ж-2.2 и включения в территориальную зону О-1.3 (многофункциональная общественно-деловая зона).
204	50:09:0070421:757	153С3-13300/7.8-11 от 07.11.2024	Включить зу с кн 50:09:0070421:757 в границы населенного пункта д. Благовещенка и изменить ври зу на ИЖС.
205	50:09:0070606:732	153С3-13300/7.8-11 от 07.11.2024 153С3-13364/7.8-11 от 07.11.2024	Изменить зону с О-1 на О-2 в отношении зу с кн 50:09:0070606:732 д. Благовещенка для строительства православного храма.
206	50:09:0070416:112	153С3-13364/7.8-11 от 07.11.2024	Внести зу кн 50:09:0070416:112 в границы населенного пункта.
207	50:09:0070423:2766	153С3-13364/7.8-11 от 07.11.2024	Внести зу кн 50:09:0070423:2766 в границы населенного пункта д. Юрлово.

208	Юрлово	153С3-13657/7.8-11 от 13.11.2024	<p>Внести проезд (дорогу) продолжение улицы Радужная д. Юрлово с выездом на Пятницкое шоссе (согласно схемы расположения зу на кпт с координатами)</p> <p>Схема расположения земельного участка или земельных участков на кадастровом плане территории</p> <p>Условный номер земельного участка: 23У1</p> <p>Площадь земельного участка: 623 кв.м.</p> <table border="1"> <thead> <tr> <th rowspan="2">Обозначение характерных точек</th> <th colspan="2">Система координат (МСК-50) зона-2</th> </tr> <tr> <th>X</th> <th>Y</th> </tr> </thead> <tbody> <tr><td>Н1</td><td>485217.82</td><td>2173977.12</td></tr> <tr><td>Н2</td><td>485211.92</td><td>2173981.93</td></tr> <tr><td>Н3</td><td>485225.56</td><td>2173991.19</td></tr> <tr><td>Н4</td><td>485211.96</td><td>2174012.50</td></tr> <tr><td>Н5</td><td>485214.18</td><td>2174033.69</td></tr> <tr><td>Н6</td><td>485214.01</td><td>2174034.37</td></tr> <tr><td>Н7</td><td>485214.25</td><td>2174035.19</td></tr> <tr><td>1</td><td>485217.37</td><td>2174038.95</td></tr> <tr><td>2</td><td>485242.73</td><td>2174065.48</td></tr> <tr><td>3</td><td>485244.62</td><td>2174066.41</td></tr> <tr><td>4</td><td>485239.76</td><td>2174074.74</td></tr> <tr><td>5</td><td>485231.81</td><td>2174089.92</td></tr> <tr><td>6</td><td>485258.50</td><td>2174094.81</td></tr> <tr><td>Н8</td><td>485252.83</td><td>2174091.20</td></tr> <tr><td>7</td><td>485252.58</td><td>2174091.04</td></tr> <tr><td>8</td><td>485249.63</td><td>2174089.16</td></tr> <tr><td>9</td><td>485231.49</td><td>2174077.62</td></tr> <tr><td>10</td><td>485238.77</td><td>2174064.78</td></tr> <tr><td>11</td><td>485217.31</td><td>2174042.59</td></tr> <tr><td>12</td><td>485214.13</td><td>2174043.44</td></tr> <tr><td>Н9</td><td>485208.41</td><td>2174037.02</td></tr> <tr><td>Н10</td><td>485218.24</td><td>2174011.80</td></tr> <tr><td>Н11</td><td>485211.66</td><td>2173991.59</td></tr> <tr><td>Н12</td><td>485218.38</td><td>2173983.32</td></tr> <tr><td>Н13</td><td>485216.90</td><td>2173981.45</td></tr> <tr><td>Н14</td><td>485217.82</td><td>2173977.12</td></tr> </tbody> </table> 	Обозначение характерных точек	Система координат (МСК-50) зона-2		X	Y	Н1	485217.82	2173977.12	Н2	485211.92	2173981.93	Н3	485225.56	2173991.19	Н4	485211.96	2174012.50	Н5	485214.18	2174033.69	Н6	485214.01	2174034.37	Н7	485214.25	2174035.19	1	485217.37	2174038.95	2	485242.73	2174065.48	3	485244.62	2174066.41	4	485239.76	2174074.74	5	485231.81	2174089.92	6	485258.50	2174094.81	Н8	485252.83	2174091.20	7	485252.58	2174091.04	8	485249.63	2174089.16	9	485231.49	2174077.62	10	485238.77	2174064.78	11	485217.31	2174042.59	12	485214.13	2174043.44	Н9	485208.41	2174037.02	Н10	485218.24	2174011.80	Н11	485211.66	2173991.59	Н12	485218.38	2173983.32	Н13	485216.90	2173981.45	Н14	485217.82	2173977.12
Обозначение характерных точек	Система координат (МСК-50) зона-2																																																																																					
	X	Y																																																																																				
Н1	485217.82	2173977.12																																																																																				
Н2	485211.92	2173981.93																																																																																				
Н3	485225.56	2173991.19																																																																																				
Н4	485211.96	2174012.50																																																																																				
Н5	485214.18	2174033.69																																																																																				
Н6	485214.01	2174034.37																																																																																				
Н7	485214.25	2174035.19																																																																																				
1	485217.37	2174038.95																																																																																				
2	485242.73	2174065.48																																																																																				
3	485244.62	2174066.41																																																																																				
4	485239.76	2174074.74																																																																																				
5	485231.81	2174089.92																																																																																				
6	485258.50	2174094.81																																																																																				
Н8	485252.83	2174091.20																																																																																				
7	485252.58	2174091.04																																																																																				
8	485249.63	2174089.16																																																																																				
9	485231.49	2174077.62																																																																																				
10	485238.77	2174064.78																																																																																				
11	485217.31	2174042.59																																																																																				
12	485214.13	2174043.44																																																																																				
Н9	485208.41	2174037.02																																																																																				
Н10	485218.24	2174011.80																																																																																				
Н11	485211.66	2173991.59																																																																																				
Н12	485218.38	2173983.32																																																																																				
Н13	485216.90	2173981.45																																																																																				
Н14	485217.82	2173977.12																																																																																				
209	50:0070417:2968	153С3-13364/7.8-11 от 07.11.2024	<p>Внести изменения в границы населенного пункта д. Юрлово (приложение: схема расположения зу на кпт с координатами).</p> <p>Убрать зону леса с территории, прилегающей к зу кн 50:09:0070417:2968 (заклучение филиала ФГБУ Рослесинфорг).</p>																																																																																			
210	50:09:0000000:193718	153С3-13364/7.8-11 от 07.11.2024	Включить зу с кн 50:09:0000000:193718 в границы населенных пунктов с отнесением его к функциональной зоне О1 - многофункциональной общественно-деловой зоне.																																																																																			
211	50:09:070601:475	153С3-13364/7.8-11 от 07.11.2024	Исключить из несогласованных вопросов пересечение зу с кн 50:09:0070601:475 с ГЛФ (приложение справка Комитета лесного хозяйства МО).																																																																																			
212	Благовещенка	153С3-13364/7.8-11 от 07.11.2024	Указать проезд с улицы Дружба д. Благовещенка до зу с кн 50:09:0070606:0033.																																																																																			
213	50:09:0070406:2025	153С3-13364/7.8-11 от 07.11.2024	Перевести зу кн 50:09:0070406:2025 имеющего статус ИЖС в земли социального обслуживания населения (пансионат для пожилых людей временного проживания) в зоны О2 или Р5 с кодами социального обслуживания 3.2.1-3.2.4.																																																																																			
214	50:09:0070421:87	153С3-13448/7.9-11 от 11.11.2024 153С3-13564/7.8-11 от 11.11.2024 153С3-13657/7.8-11 от 13.11.2024	Против изменения зоны СХ-3 на М2 зу с кн 50:09:0070421:87.																																																																																			
215	50:09:0060433:2972	153С3-13448/7.8-11 от 11.11.2024	Включить зу с кн 50:09:0060433:2972 в границы населенного пункта д. Веревское.																																																																																			
216	Пос. сан. Энергия	153С3-13564/7.8-11 от 11.11.2024	Изменить зону Ж-2, расположенную на территории санатория «Энергия» вблизи СНТ «Энергия», на функциональную зону Р-4.																																																																																			
217			Утвердить дорогу/проезд от Пятницкого шоссе через поселок сан. Энергия, через территорию МЭИ к СНТ «Энергия».																																																																																			
218			Указать проезд (необходимый как пожарный и на случай стихийных бедствий) к СНТ «Энергия» от дороги, ведущей к деревне Николо-Черкизово со стороны Пятницкого шоссе.																																																																																			
219	50:09:0000000:192156	153С3-13564/7.8-11 от 11.11.2024	Против изменения зоны Р4 на зону Ж2 зу с кн 50:09:0000000:192156.																																																																																			

220	Николо-Черкизово	153СЗ-13564/7.8-11 от 11.11.2024	Внести проезд к СНТ «Энергия» от дороги, ведущей к д. Николо-Черкизово от ул. Центральная (приложение схема расположения зу на кпт).
221			Открыть свободный доступ к каскаду прудов р. Банька для жителей прилегающих населенных пунктов Большаково, Николо-Черкизово, СНТ «Акро», СНТ «Кочка», пос. сан. Энергия, Николо-Пятницкое, СНТ «Якорь».
222	Николо-Черкизово	153СЗ-13657/7.8-11 от 13.11.2024	Поддерживает восстановление дороги местного значения с Пятницкого шоссе до СНТ «Энергия». Против застройки жилья категории Ж-2 на территории федеральной собственности МЭИ (зу с кн 50:09:0000000:192156), предназначенной для развития спорта и туризма.
223			Включить территорию СНТ «Энергия» в состав населенных пунктов.
224			Обеспечить доступ к прудам р. Банька жителям СНТ, указав пешеходные дорожки для прохода от СНТ «Энергия».
225	50:09:0000000:338	153СЗ-13657/7.8-11 от 13.11.2024	Включить в границы населенного пункта д. Брехово зу с кн 50:09:0000000:338 (в соответствии с категорией земель «земли населенных пунктов» согласно сведениям ЕГРН).
226	Лигачево, Рузино	153СЗ-13657/7.8-11 от 13.11.2024	Исправить ошибки в названиях улиц (технические ошибки): - «ул. Осиновая мкр. Фирсановка» на «ул. Осиновая д. Лигачево»; - указать существующий проезд в д. Лигачево между зу с кн 50:09:0070706:5 и 50:09:0070706:6; - изменить название дороги «дорога до Новосходненского кладбища мкр. Сходня» на «д. Подолино ул. Некрасова»; - изменить название дороги «Малинская улица (мкр. Кутузовское, д. Рузино)» на «улица Малинская, д. Рузино»; - убрать обозначение «мкр. Кутузовский» из названий дорог, т.к. на территории ТУ Кутузовское существует адрес «мкр. Кутузовский», расположенный в д. Рузино ЖК «Новый Зеленоград».
227	50:09:0070603:332	153СЗ-13657/7.8-11 от 13.11.2024	Убрать обозначение проезда с зу с кн 50:09:0070603:332.
228	Брехово, Рузино, Подолино, ЖК Велтон Парк	153СЗ-13657/7.8-11 от 13.11.2024	Предусмотреть размещение социальных объектов: дом культуры, детская школа искусств, физкультурно-оздоровительный комплекс в населенных пунктах: д. Брехово, д. Рузино, д. Подолино (вблизи мкр. Велтон-Парк).
229	50:09:0000000:197366	153СЗ-13657/7.8-11 от 13.11.2024	Отнести зу с кн 50:09:0000000:197366 к многофункциональной общественно-деловой зоне О-1.3 (вид использования объекты дорожного сервиса).
230	50:10:0010318:28	153ОГ-18665 от 18.11.2024	Включить в характеристики многофункциональной зоны М-1, М-2 на зу с кн 50:10:0010318:28 характеристику, исключающую возможность размещения на нем объектов переработки мусора, мусоросортировки, мусороперегрузке и другим видам деятельности по обращению с ТКО и ТБО.

231	Планерная	153ОГ-18490 от 14.11.2024	Изменить границы территориальной зоны СХ-2 и включить земли неразграниченной госсобственности, расположенные рядом с зу с кн 50:10:0080302:108 в зону Ж-2 (приложение схема перераспределения зу).
232	Морщихино	153ОГ-18711 от 19.11.2024 Р001-3055542696-91177293 от 08.11.2024	<p>Коллективное предложение жителей квартала Морщихино по изменению положения оси дороги, проходящей по северо-западному краю квартала Морщихино: сдвинуть ось дороги на 3-3,5м в противоположную сторону от жилой застройки на землях неразграниченной государственной собственности.</p> 
233	50:10:0010103:22	153ОГ-18718 от 19.11.2024 Р001-2702294977-91172751 от 07.11.2024 Р001-8387997365-91211595 от 08.11.2024	Изменить функциональную зону зу с кн 50:10:0010103:22 с планируемой О-1 на Ж-1.
234		Р001-0325810585-91235613 от 09.11.2024 Р001-2699488582-91242661 от 10.11.2024 Р001-2376562334-91271877 от 11.11.2024 Р001-3188025287-91275554 от 11.11.2024 Р001-8160111261-91294847 от 11.11.2024 Р001-7655238280-91297595 от 11.11.2024 Р001-7181800882-91335908 от 12.11.2024	Изменить функциональную зону территории, не стоящей на кадастровом учете, прилегающей и пересекающей участки 50:10:0010103:10685 и 50:10:0010103:10686 по проспекту Мельникова вдоль дома 2б с зоны «К» на зону «Р-1» по фактическим граница сквера.
235	50:09:0000000:188470	153ОГ-18721 от 19.11.2024 153ОГ-18722 от 19.11.2024 153ОГ-18807 от 19.11.2024 153ОГ-18787 от 19.11.2024 153ОГ-18705 от 19.11.2024 153ОГ-18785 от 19.11.2024 Р001-2209170542-91298430 от 11.11.2024 Р001-4859272019-91297367 от 11.11.2024 Р001-3643907051-91304619 от 12.11.2024 Р001-1781947412-91301758 от 12.11.2024 Р001-1829466777-91316126 от 12.11.2024 Р001-5915994037-91313447 от 12.11.2024 Р001-4406285823-91323718 от 12.11.2024 Р001-6828188838-91297947 от 11.11.2024 Р001-4859272036-91297861 от 11.11.2024 Р001-0650169278-91297766 от 11.11.2024	Против размещения кладбища на зу с кн 50:09:0000000:188470 вблизи д. Жаворонки.

		P001-7730115808-91296449 от 11.11.2024 P001-2320788762-91297231 от 11.11.2024 P001-5113410113-91340071 от 12.11.2024 P001-3176136018-91341763 от 12.11.2024 P001-1173826419-91298382 от 11.11.2024 P001-2853159125-91296910 от 11.11.2024 P001-3273948222-91296246 от 11.11.2024 P001-4521387695-91296635 от 11.11.2024 P001-3570581305-91297205 от 11.11.2024 P001-3405245400-91339674 от 12.11.2024 P001-4945992733-91341175 от 12.11.2024 P001-8615034912-91341846 от 12.11.2024 P001-8892238378-91341428 от 12.11.2024 P001-8266588411-91340716 от 12.11.2024 P001-2745665962-91340322 от 12.11.2024 P001-9583348770-91342251 12.11.2024 P001-9761722336-91342187 от 12.11.2024 P001-2651866108-91342182 от 12.11.2024 P001-1508635924-91342072 от 12.11.2024 P001-6402936765-91342052 от 12.11.2024 P001-2069087773-91341981 от 12.11.2024 P001-2186886588-91341970 от 12.11.2024 P001-3188025287-91341960 от 12.11.2024 P001-6041394782-91342980 о 12.11.2024 P001-6120372786-91342686 от 12.11.2024 P001-4168165467-91342552 от 12.11.2024 P001-5975431048-91342539 от 12.11.2024 P001-1898567781-91342490 от 12.11.2024 P001-3875285209-91342351 от 12.11.2024 P001-0575276084-91342304 от 12.11.2024 P001-4635567819-91343060 от 12.11.2024 P001-1008674167-91320965 от 12.11.2024	
236	50:10:0060219:708	153ОГ-18730 от 19.11.2024	Перевести зу с кн 50:10:0060219:708 в зону Ж-2 (зону застройки индивидуальными жилыми домами). Против многоэтажной застройки в границах: ул. Ленина, ул. 7-я Гвардейская, ул. Первомайская – 2-й Речной тупик.
237	50:10:0060221:67	153ОГ-18799 от 19.11.2024	Не учтены границы зу с кн 50:10:0060221:67. В отсутствие парковок улица 7-я Гвардейская в мкр. Сходня перекрывается машинами.
238			Сквер – Парк Сказка в новом генплане в риске исчезновения.
239	Сходня	P001-6371024024-91207784 от 08.11.2024	Выступаю против изменений Генплана, в части многоэтажной застройки квартала между улицей Ленина и 7-й Гвардейской дивизии, где находится мой дом на земельном участке 50:10:0060221:67.
240	Сходня	P001-9648545223-91209206 от 08.11.2024	Выступаю против изменений Генплана, в части многоэтажной застройки мкр. Сходня, в частности против многоэтажной застройки квартала между ул. Ленина и 7-й Гвардейской Дивизии, а также ул Микояна.
241	Сходня	P001-4924837997-91214784 от 08.11.2024	Категорически против застройки уникального стародачного поселка в микрорайоне Сходня.
242	Сходня	P001-6136531376-91214108 от 08.11.2024	Не согласен в переводе земель мкрн.Сходня в многоэтажное строительство из-за отсутствия необходимой инфраструктуры и перенаселённости микрорайона.
243	Сходня	P001-1122844946-91239902 от 09.11.2024	Выражаю несогласие с переводом земель между улицами Ленина и 7-ой Гвардейской дивизии в мкр. Сходня из малоэтажной застройки под застройку многоэтажными домами. Так как мой участок находится как раз на этой территории и я не планирую переезжать в ближайшее время куда-либо. А также подобная застройка будет оказывать сильную нагрузку на коммуникации. У нас на улице каждый месяц прорывает трубу холодного водоснабжения, а она обслуживает не более

			30 частных домов, которые потребляют меньше воды, чем один многоэтажный дом.
244	Сходня	P001-4130316402-91317022 от 12.11.2024 P001-3005688636-91316640 от 12.11.2024	Я против сноса наших домов и застройки нашей территории.
245	Сходня	P001-6012394838-91332263 от 12.11.2024	НЕ СОГЛАСНА С НОВЫМ ПЛАНОМ ЗАСТРОЙКИ мкр СХОДНИ. ПРОШУ ПЕРЕСМОТРА ДАННОГО ПЛАНА.
246	Сходня	P001-6198982823-91331134 от 12.11.2024 P001-3630074601-91336655 от 12.11.2024	Прошу исключить из проекта перевод земельных участков между ул. 7 Гвардейской дивизии и ул. Ленина из категории Ж2 (зона ИЖС) в зону Ж1. Также прошу перевести участки водоохранной зоны реки Сходня с кадастровым № 50:10:0060215:385, №50:10:0060216:1145/1, № 50:10:0060216:1145/2, а также планируемый за категории земель О2 в категорию земель Р1 (Зона озелененных территорий).
247	Сходня	P001-6492119536-91333540 от 12.11.2024	Категорически возражаю против застройки высотными домами территории между ул.Ленина и 7-й Гвардейской в мкр. Сходня.
248	Сходня	P001-6130349830-91307800 от 12.11.2024 P001-9042732490-91312300 от 12.11.2024 P001-5313283899-91316731 от 12.11.2024	Против застройки (Московская обл., г.о. Химки, г. Химки, мкр. Сходня, ул. Ленина, д. 37).
249	Сходня	P001-6693175031-91317218 от 12.11.2024	Выражаю свое отношение и представляю мнение большинства жителей дома. Выступаем против планируемой застройки территории парка «Сказка». Расположенный в непосредственной близости от нашего дома, парк является единственным местом отдыха и прогулок для жителей микрорайона, в том числе и для детей из всех соседних домов, которые ежедневно используют его для игр и прогулок. Его уничтожение нанесёт непоправимый вред экологической обстановке и значительно ухудшит качество нашей жизни. Застройка парка приведёт к: 1. Ухудшению экологической обстановки: Вырубка деревьев и кустарников, замена зелёных насаждений асфальтом и бетоном приведут к уменьшению количества кислорода, увеличению уровня шума и запылённости. 2. Нехватке мест отдыха: Парк «Сказка» является единственным зелёным пространством в нашем микрорайоне, обеспечивающим жителям возможность отдыха и прогулок на свежем воздухе, а детям – безопасное место для игр. Его застройка лишит нас этой возможности. 3. Увеличению транспортной нагрузки: Застройка неизбежно приведёт к увеличению транспортного потока в районе, что создаст дополнительные неудобства для жителей, вызовет острую нехватку парковочных мест, которых и сейчас недостаточно. 5. Перегрузке существующей инфраструктуры: Существующая котельная в микрорайоне не рассчитана на текущую нагрузку, тем более дополнительную, которую создаст новое строительство. Требуем отменить планы по застройке территории парка «Сказка» и сохранить его для будущих поколений. Просим Вас рассмотреть нашу жалобу и принять меры по предотвращению уничтожения этого важного для нашего микрорайона объекта.
250	ЖК Мишино	153ОГ-18789 от 19.11.2024 P001-2941211606-91311225 от 12.11.2024 P001-7074889575-91316881 P001-0320746319-91329628 от 12.11.2024 P001-2213355638-91299274 от 12.11.2024, P001-2213355638-91319617 от 12.11.2024 P001-8865190972-91309381 от 12.11.2024 P001-6310643826-91306007 от 12.11.2024 P001-4071167649-91303877 от 12.11.2024 P001-8992360382-91300670 от 12.11.2024 P001-6866150396-91307291 от 12.11.2024 P001-4825046585-91312078 от 12.11.2024 P001-6856449107-91311653 от 12.11.2024 P001-9830865702-91311543 от 12.11.2024,	Перенести дорогу «Северный обход города Химки» на расстояние не менее 25 м от фасадов жилых домов ЖК «Мишино», расположенных по адресу: улица Озерная, дом 8, дом 10, дом 4.

		<p>P001-9830865702-91311770 от 12.11.2024 P001-7663241109-91311303 от 12.11.2024 P001-4060577763-91314545 от 12.11.2024 P001-3763992817-91312818 от 12.11.2024 P001-9583348770-91311424 от 12.11.2024 P001-8272107675-91318263 от 12.11.2024 P001-4021208398-91317173 от 12.11.2024 P001-7358468712-91322479 от 12.11.2024 P001-7661645781-91321155 от 12.11.2024 P001-9494269800-91320323 от 12.11.2024 P001-2299192324-91332251 от 12.11.2024 P001-1630944381-91330507 от 12.11.2024 P001-0598393844-91211628 от 08.11.2024 P001-0598393844-91211628 от 08.11.2024 P001-4350100891-91295834 от 11.11.2024 P001-3706060842-91295873 от 11.11.2024 P001-3530800171-91333996 от 12.11.2024 P001-9916915109-91333775 от 12.11.2024 P001-6428887526-91332512 от 12.11.2024 P001-7202886116-91340318 от 12.11.2024 P001-3753020550-91244678 от 10.11.2024 P001-5471162450-91257572 от 11.11.2024 P001-3253589556-91298580 от 11.11.2024 P001-6662144506-91296683 от 11.11.2024 P001-1853347568-91322877 от 12.11.2024 P001-0786191333-91324221 от 12.11.2024</p>	
251	ЖК Мишино	<p>P001-2128601081-91342375 от 12.11.2024 P001-2024393935-91341276 12.11.2024</p>	Перенести дорогу «Северный обход города Химки» на расстояние не менее 25 м от фасадов жилых домов ЖК «Мишино», расположенных по адресу: улица Озерная, дом 8, дом 10, дом 4, квартала Вашутино, СНТ Исток-2.
252	50:10:0010404:6914, 50:10:0010404:6915	<p>153ОГ-18741 от 19.11.2024 153ОГ-18794 от 19.11.2024 153ОГ-18769 от 19.11.2024 153ОГ-18752 от 19.11.2024 153ОГ-18760 от 19.11.2024 P001-1764982278-91131362 от 07.11.2024 P001-4230478816-91161034 от 07.11.2024 P001-9781545792-91195018 от 08.11.2024 P001-8129212515-91342718 от 12.11.2024 P001-1344071752-91342439 от 12.11.2024</p>	<p>Отменить застройку территории МАОУ «Образовательный комплекс «Перспектива», 1 корпус (Химки, ул. Зеленая, д. 22). Вернуть МАОУ «Образовательный комплекс «Перспектива», 1 корпус (Химки, ул. Зеленая, д. 22) незаконно отмежеванный под застройку земельный участок. Объединить зу с кн 50:10:0010404:6914 и 50:10:0010404:6915 и вернуть в пользование МАОУ «Образовательный комплекс «Перспектива», 1 корпус (Химки, ул. Зеленая, д. 22).</p>
253	50:10:0010404:52	<p>153ОГ-18769 от 19.11.2024 153ОГ-18752 от 19.11.2024 153ОГ-18760 от 19.11.2024 P001-0624567023-91136634 от 07.11.2024 P001-6124161956-91142734 от 07.11.2024 P001-5478470231-91176884 от 08.11.2024 P001-8374932916-91197949 от 08.11.2024 P001-1368181439-91205517 от 08.11.2024 P001-4142850697-91176419 от 08.11.2024 P001-3188025287-91176835 от 08.11.2024 P001-9930104443-91176792 от 08.11.2024 P001-6194714668-91180154 от 08.11.2024 P001-3368729959-91193999 от 08.11.2024 P001-7014880775-91192801 от 08.11.2024 P001-2069087773-91197546 от 08.11.2024 P001-7420851147-91211210 от 08.11.2024 P001-3206124753-91216608 от 08.11.2024 P001-3533294881-91185518 от 08.11.2024 P001-7443060227-91240103 от 09.11.2024 P001-1024747481-91242179 от 10.11.2024 P001-6120372786-91251166 от 10.11.2024 P001-8981035685-91287469 от 11.11.2024 P001-5641879272-91288461 от 11.11.2024 P001-3216412940-91294754 от 11.11.2024 P001-3414230655-91312142 от 12.11.2024</p>	Поменять зону О-1 на зону Р-1 зу с кн 50:10:0010404:52, исключить любые виды строительства на данной территории.

254	50:10:0010404:6586	<p>P001-4635567819-91318822 от 12.11.2024 P001-0277456344-91315764 от 12.11.2024 P001-7682716740-91306805 от 12.11.2024 P001-6041394782-91329835 от 12.11.2024 P001-5590599897-91340511 от 12.11.2024 P001-8420422866-91340222 от 12.11.2024 P001-1350173272-91341533 от 12.11.2024 P001-4168165467-91342922 от 12.11.2024 P001-4369552324-91182836 от 08.11.2024 P001-8129212515-91342718 от 12.11.2024 P001-1344071752-91342439 от 12.11.2024 P001-1008674167-91320965 от 12.11.2024</p>	<p>Сменить функциональную зону с Ж-1 на О-2 (образование) земельного участка с кн 50:10:0010404:6586 (ул. Зеленая, д. 13А).</p>
255	50:0010404:6915		<p>Запретить любое строительство на зу с кн 50:0010404:6915. Исключить любое капитальное строительство новых объектов на улицах Зеленая, Пожарского, в связи с существующей плотной застройкой этих территорий.</p>
256	Левобережный	P001-7390813628-91242014 от 09.11.2024	<p>Просим запретить любое капитальное строительство новых объектов на улицах Зеленая, Пожарского в связи с плотной застройкой этих территорий.</p>
257	50:09:0070608:1221	<p>153ОГ-18763 от 19.11.2024 153С3-13553/7.3-11 от 11.11.2024 153С3-13554/7.3-11 от 11.11.2024 153С3-13624/7.3-11 от 12.11.2024 153С3-13624/7.3-11 от 12.11.2024 P001-1946783873-91149245 от 07.11.2024 P001-0061776556-91156142 от 07.11.2024 P001-8138068005-91164089 от 07.11.2024 P001-4369552324-91215613 от 08.11.2024 P001-6350220491-91235174 от 09.11.2024 P001-0802182902-91241821 от 09.11.2024 P001-8487960522-91269275 от 11.11.2024 P001-5951583045-91282040 от 11.11.2024 P001-9054845988-91295157 от 11.11.2024 P001-9054845988-91295157 от 11.11.2024 P001-3478146186-91298453 от 11.11.2024 P001-0367705761-91295720 от 11.11.2024 P001-1850219190-91309957 от 12.11.2024 P001-0764732811-91295727 от 11.11.2024 P001-6402936765-91296450 от 11.11.2024 P001-1660165496-91339678 от 12.11.2024 P001-1823411226-91339459 от 12.11.2024 P001-7623012141-91342901 от 12.11.2024 P001-5955026734-91343057 от 12.11.2024 P001-4072471860-91174939 от 07.11.2024 P001-4578435015-91175523 от 07.11.2024 P001-4123003171-91171690 от 07.11.2024 P001-7478827283-91207862 от 08.11.2024 P001-7420851147-91211484 от 08.11.2024 P001-8892238378-91216591 от 08.11.2024 P001-2745665962-91216417 от 08.11.2024 P001-8615034912-91341803 от 12.11.2024 P001-5938272462-91341735 от 12.11.2024 P001-6777462050-91341296 от 12.11.2024 P001-4945992733-91341286 от 12.11.202 P001-9761722336-91216802 от 08.11.2024 P001-8083555433-91270126 от 11.11.2024 P001-1219523341-91216617 от 08.11.2024 P001-3780882476-91216301 от 08.11.2024 P001-9517502897-91216957 от 09.11.2024 P001-5903418496-91217406 от 09.11.2024 P001-3830686671-91217658 от 09.11.2024 P001-1770399434-91277991 от 11.11.2024 P001-9241384279-91279843 от 11.11.2024 P001-9957922006-91283798 от 11.11.2024</p>	<p>Изменить функциональную зону зу кн 50:09:0070608:1221 с К (коммунально-складская зона) и планируемые функциональные зоны № 41 и № 42 площадью 2,82 га и 1,43 га на зону Р1 (зона озелененных территорий).</p>

		<p>P001-0434364904-91290469 от 11.11.2024 P001-3555940895-91294704 от 11.11.2024 P001-3605512404-91294350 от 11.11.2024 P001-3428286581-91297037 от 11.11.2024 P001-7620265796-91301976 от 12.11.2024 P001-4817490170-91324546 от 12.11.2024 P001-2611670896-91330583 от 12.11.2024 P001-1435873577-91295969 от 11.11.2024 P001-0065041821-91296597 от 11.11.2024</p>	
258	50:10:0060206:9, 50:10:0060206:16, 50:10:0060206:118	P001-4369552324-91126236 от 06.11.2024	<p>Прошу внести изменения в "Карты функциональных зон" следующего характера: Прошу исключить земельные участки с кадастровыми номерами: 50:10:0060206:9, 50:10:0060206:16, 50:10:0060206:118 из зоны застройки многоэтажными домами (зона Ж-1) и внести указанные участки в зону застройки индивидуальными жилыми домами (зона Ж-2). Внесение данных участков в зону Ж-1 было осуществлено ошибочно, вот уже несколько лет мы пытаемся добиться исключения наших земельных участков из зоны многоэтажной застройки, в том числе посредством направления замечаний при предыдущих процессах внесения изменений в Генеральный план г.о. Химки.</p>
259	50:09:0070417:101	P001-9688861326-91275558 от 11.11.2024	<p>ООО "ЛЭЙДА" на праве собственности принадлежит земельный участок с кадастровым номером 50:09:0070417:101 с действующим видом разрешенного использования "Для общественно делового и гражданского строительства". Участок расположен в функциональной зоне Ж-2.2. На данном земельном участке частично расположен объект - Торговый комплекс, кадастровый номер 50:09:0070423:898. Прошу вас, в целях соблюдения моих законных прав, привести генеральный план в соответствие с правоустанавливающими документами и включить земельный участок с кадастровым номером 50:09:0070417:101 в функциональную зону О-1 «Многофункциональная общественно-деловая зона».</p>
260	Подolino	P001-8242724887-91333529 от 12.11.2024	<p>Возражаю против расположения дороги между р Горетовкой и участком 50:09:0070605:1973 принадлежащего моей семье на праве собственности т.к.: размещение данной дороги вдоль реки не позволит соблюсти предусмотренные ст. 65 Водного кодекса Российской Федерации прибрежные защитные полосы и нанесет вред экологии данного района; Отсутствует необходимость, так как жители соседних участков имеют подъезд с уже существующей дороги по ул Заречная При рассмотрении Генерального плана развития г.Химок, просим учесть необходимость внесения в план и последующее строительство дороги вдоль земельных участков с кадастровыми номерами 50:09:0070605:801; 50:09:0070605:568; 50:09:0070605:622; 50:09:0070605:825; 50:09:0070605:820; 50:09:0070605:819; 50:09:0070605:1942; расположенных в г.о Химки, д.Подolino, ул Заречная. Строительство данного участка позволит исключить аварийные ситуации, возникающие на слепом перекрестке, расположенном вдоль участка 50:09:0070605:1881, а также позволит осуществить круглогодичный доступ жителям до их домов, так как во время снегопадов проехать вверх по данному перекрестку не представляется возможным по причине крутого подъема.</p>
261	Подolino	P001-5284329172-91336122 от 12.11.2024	<p>В связи с рассмотрением Генерального плана развития города Химки, как жители деревни я лично Тверитина Юлия Сергеевна и мои соседи, настоятельно просим учесть мнение собственников земельных участков с кадастровыми номерами: 50:09:0070605:1543;</p>

			<p>50:09:0070605:1973; 50:09:0070605:1526; 50:09:0070605:643; 50:09:0070605:2427; 50:09:0070605:1520; 50:09:0070605:1892; 50:09:0070605:2427, расположенных в границах городского округа Химки, деревня Подолино, улица Заречная 93, 92, 94, 95 и т.д. Мы выражаем категорическое несогласие с планированием и строительством дороги вдоль указанных участков и реки Горетовка. Данное обращение обосновано отсутствием необходимости в строительстве данной дороги, поскольку все собственники вышеуказанных земельных участков имеют доступ к существующим дорожным подъездам. Кроме того, размещение дороги вдоль реки нарушит требования статьи 65 Водного кодекса Российской Федерации, касающиеся установления прибрежных защитных полос, что может привести к значительному ущербу экологии данного района. Учитывая вышеизложенное, просим пересмотреть необходимость в проектировании данной дороги и учесть интересы собственников земельных участков.</p>
262	Подолино		<p>Как собственник участка под номером 50:09:0070605:806 прошу рассмотреть предложение по развитию дороги со стороны участков 50:09:0070605:745; 50:09:0070605:749 там очень нужен подъезд (нет вообще никакой дороги и места для нее предостаточно, нет деревьев и река в удалении).</p> <p>Также в процессе рассмотрения Генерального плана развития города Химки настоятельно просим учесть необходимость внесения поправок в план, а также предусмотреть строительство дороги вдоль земельных участков с кадастровыми номерами 50:09:0070605:801; 50:09:0070605:568; 50:09:0070605:622; 50:09:0070605:825; 50:09:0070605:820; 50:09:0070605:819; 50:09:0070605:1942, расположенных в деревне Подолино, на улице Заречной.</p> <p>Строительство данного участка дороги позволит существенно снизить риск аварийных ситуаций, возникающих на слепом перекрестке, находящемся рядом с участком 50:09:0070605:1881.</p> <p>Кроме того, новая дорога обеспечит круглогодичный доступ жителей к их домам, что особенно важно в зимний период, когда при сильных снегопадах проезд по крутому подъему на данном перекрестке становится невозможным.</p> <p>Учитывая вышеизложенное, призываем к пересмотру Генерального плана с целью включения данных изменений, которые будут способствовать улучшению транспортной инфраструктуры и повышению безопасности на данной территории.</p>
263	Подолино	P001-0886246158-91340413 от 12.11.2024	<p>В процессе рассмотрения Генерального плана развития города Химки, я как житель улицы Заречная в деревне Подолино, каждый день на автомобиле вожу детей в детский сад и школы, настоятельно обращаюсь с просьбой учесть необходимость внесения поправок в данный план. В частности, я и мои соседи вторым также необходима дорога на указанном участке улицы, предлагаем предусмотреть строительство дороги вдоль земельных участков с кадастровыми номерами 50:09:0070605:801; 50:09:0070605:568; 50:09:0070605:622; 50:09:0070605:825; 50:09:0070605:820; 50:09:0070605:819; 50:09:0070605:1942, расположенных в деревне Подолино на улице Заречной, места для дороги между участками там предостаточно. Строительство этого участка дороги существенно снизит риск аварийных ситуаций, возникающих на слепом перекрестке, находящемся рядом с участком 50:09:0070605:1881.</p> <p>Кроме того, новая дорога обеспечит круглогодичный доступ жителей к их домам, что особенно важно</p>

			в зимний период, когда сильные снегопады делают проезд по крутому подъему на данном перекрестке затруднительным. В связи с вышеизложенным, настоятельно призываем к пересмотру Генерального плана с целью включения предложенных изменений. Эти меры будут способствовать улучшению транспортной инфраструктуры и повышению безопасности на данной территории, что в конечном итоге положительно скажется на жизни местных жителей.
264	Репинская развязка	P001-6041394782-91332640 от 12.11.2024	Поддерживаю завершение строительства Репинской развязки на пересечении трассы М10 «Россия» и улицы Репина в соответствии с планом (см. вложение). Существующее проектное решение в виде кругового движения на Коммунальном проезде (см. вложение) только ухудшило дорожно-транспортную ситуацию. Считаю, что развязку нужно достраивать в соответствии с утвержденным планом и приступить ко второму этапу строительства как можно скорее.
265	Фирсановка	P001-3561116493-91203756 от 08.11.2024	Просим вас от всех жителей улицы Короленко, Чайковского, Спортивная! Наладить движение транзитного транспорта в объезд этих улиц. Улицы очень узкие, аварийность на них высокая, очень сильная загруженность улиц. Иногда чтобы выехать/заехать домой-стоишь по 5 минут. Есть возможность сделать прямой проезд со стороны Welton park через поле, сразу на улицу Осинавая. Просили уже несколько лет, каждый раз получали отписки и обещали этот вопрос решить еще в 2021-22 году.
266			Организовать детскую площадку, ранее была площадка на станции Фирсановская, сейчас там сквер. Единственная общественная площадка находится на Трехгорной улице. Нам со Мцыри туда добираться совсем не удобно. Детей в Фирсановке очень много, приходится гулять просто по улицам. Ходить в Welton park тоже далеко.
267	Химки, Ленинский проспект	P001-0984358558-91110886 от 06.11.2024	Здравствуйте. Дому по адресу: Химки, Ленинский проспект, дом 11, необходим капитальный ремонт подъездов, придомовой территории, отмосток в ужасном состоянии - дождевая вода попадает в подвал размывая фундамент. Так же по нашему подвалу проходит магистральный трубопровод, который постоянно течет. Необходимо полностью заменить этот участок. Нашему двору не дают разрешение на установку шлагбаума, который очень необходим. Двор сейчас является перехватывающей парковкой для людей, которые уезжают дальше на работу на электричке. После установки аттракционов в парке посетители так же будут парковаться в нашем дворе - он единственный не закрыт шлагбаумом! От нас требуют план межевания придомовой территории, которую обязана делать администрация города! Хотят обязать жителей дома сделать план межевания за свой счет! Помогите сделать наш двор безопасным!
268	Химки, ул. Победы	P001-1712834873-91124124 от 06.11.2024	Рассмотреть границы участка придомовой территории по ул. Победы, д. 3. Выполнить межевание с указанием границ.
269		P001-5673581002-91126252 от 06.11.2024	Необходимо внести придомовую территорию в кадастровый план города для полноценного обеспечения прав владельцев недвижимости в соответствии с федеральным законом.
270		P001-6933576850-91158118 от 07.11.2024	Просим внести прилегающую к нашему МКД территорию в кадастр, чтобы жильцы дома могли по праву и законодательству РФ распоряжаться дворовой территорией.

271	Химки, ул. Победы	P001-3981862624-91298050 от 11.11.2024	Необходимо внести придомовую территорию дома по адресу г Химки ул Победы 1/13 в кадастровый план города для полноценного обеспечения прав владельцев недвижимости в соответствии с федеральным законом.
272	50:10:0010316:743	P001-0255902558-91179911 от 08.11.2024	Указанный участок с кадастровым номером 50:10:0010316:743 расположен в границах шестой подзоны приаэродромной территории аэропорта Шереметьево, где запрещено размещение объектов по обращению с мусором
273	Жигалово	P001-3270319778-91298270 от 11.11.2024	Прошу предусмотреть второй въезд в деревню Жигалово с северо-восточной стороны (в районе улицы Лесная) через деревню Шемякино. В настоящее время в деревне всего один въезд. Существующий въезд не рассчитан на одновременный проезд двух автомобилей в разных направлениях. Деревня расположена на возвышенности (въезд имеет значительный уклон), что осложняет доступность нашего населенного пункта в снегопад. В случае непогоды или чрезвычайной ситуации жители рискуют остаться без помощи специальных служб.
274		P001-3742189229-91205374 от 08.11.2024	Варварский план.
275		P001-0770764070-91336102 от 12.11.2024	Против нового проекта Генерального плана.
276		P001-6247212343-91254940 от 11.11.2024	Генеральный план городского округа Химки Московской области (гос задание 2024 г.г.с учетом присоединенных территорий в бюджет) 55 31.10.2024 (далее текст обращения отсутствует, предложения и замечания отдельными файлами не приложены).
277	50:09:0060607:135	P001-0088958106-91291873 от 11.11.2024 P001-0088958106-91290800 т 11.11.2024	АО «Технопарк» является арендатором земельного участка с кадастровым номером 50:09:0060607:135, площадью 180 956 кв.м., расположенного по адресу: Российская Федерация, Московская область, г.о Химки, деревня Елино, предоставленного на основании договора аренды от 29.03.2023 № 22/23-А с видом разрешенного использования «Строительная промышленность» для строительства современного производственного кластера в целях обеспечения импортозамещения для преодоления негативных последствий введения ограничительных мер со стороны иностранных государств и международных организаций. Копию договора прилагаем. На заседании Градостроительного совета Московской области (протокол от 03.10.2023 №40) принято решение об учете предложения в проект внесения изменений в генеральный план городского округа Химки Московской области, в части изменения зоны Р-1 – зоны озелененных территорий на зону ОП – общественно-производственную зону применительно к земельному участку с кадастровым номером 50:09:0060607:135, находящемся по адресу: Московская область, г.о. Химки, д. Елино. Копию прилагаем. На основании решения Градостроительного совета Московской области ГАУ МО «НИИПИ Градостроительства» разработало проект внесения изменений в генеральный план городского округа Химки Московской области

			применительно к населенному пункту д. Елино в части установления земельному участку с кадастровым номером 50:09:0060607:135 многофункциональной общественно-производственной зоны – ОЗ.1. Проект внесения указанных изменений в Генеральный план городского округа Химки Московской области имеет положительные заключения Федеральных органов исполнительной власти и органов исполнительной власти Московской области. Копии прилагаем. В связи с изложенным предлагаем внести изменения в проект Генерального плана городского округа Химки Московской области, в части изменения зоны Р-1 – зоны озелененных территорий на зону ОЗ.1 – многофункциональную общественно-производственную зону.
278	50:09:0060607:135	P001-0461641208-91093865 от 06.11.2024 P001-0049220197-91295199 от 11.11.2024	1. Предлагаю участок номер 50:09:0060607:135 использовать как зону рекреации с организацией парка, прогулочных дорожек, зон отдыха и детских площадок. Данный участок находится между двумя жилыми комплексами. 2. Предлагаю добавить в план реализацию надземного пешеходного перехода через Ленинградское шоссе в районе д. Елино, возле автобусной остановки Дом журналистов, так как сейчас это единственный выход из ЖК. 3. Предлагаю добавить в план реализацию пешеходной дорожки от д. Елино, корпус 22 к Фирсаноскому шоссе, автобусная остановка СТО ВАЗ.
279	50:09:0060607:135	P001-7431563535-91096895 от 06.11.2024	Предлагаю участок номер 50:09:0060607:135 использовать как зону рекреации с организацией парка, прогулочных дорожек, зон отдыха и детских площадок. Данный участок находится между двумя жилыми комплексами.
280	50:09:0060607:135	P001-5825916284-91099962 от 06.11.2024 P001-6296991271-91279354 от 11.11.2024	Мы жители ЖК Ёлкино со всех сторон окружены промзонами, кладбищем и загруженным Ленинградским шоссе, а также отрезаны от цивилизации и у нас нет прямого доступа к городским инфраструктурам, наши дети не могут самостоятельно добираться до школы и обратно домой и вынуждены пересекать очень оживлённое и опасное шоссе. Этот участок - это единственная зеленая зона возле наших домов. Просим использовать эту зону рекреации по назначению, на этом участке организовать парк с зонами отдыха, дорожками с освещением и выходом до ближайшей к нам инфраструктуры Зеленограда. кадастровый номер участка 50:09:0060607:135 Так же можно организовать надземный пешеходный переход через Ленинградское шоссе и дорожку до остановки СТО ВАЗ в Зеленоград.
281	ЖК Ёлкино	P001-4693205108-91113573 от 06.11.2024	Мы, жители Елкино отрезаны от цивилизации, отсутствует надземный перевод, нет пешего сообщения с Зеленоградом. Дети вынуждены добираться до школ в Зеленограде, идя по трассе. Просим сделать пешеходную дорожку в Зеленоград и надземный переход через Ленинградку, т.к. там часто сбивают пешеходов и детям небезопасно там переходить дорогу
282	50:09:0060607:135	P001-0407976910-91105198 от 06.11.2024	Как житель ЖК Ёлкино прошу Вас рассмотреть предложение по созданию на территории участка с кадастровым номером 50:09:0060607:135 прогулочно-парковой зоны с освещением для местных

			жителей. В настоящий момент на территории и рядом с нашим ЖК нет мест для прогулки с детьми, выгула собак, спортивных площадок для детей школьного возраста. Так же прошу Вас организовать на данном участке дорожку к району МЖК Зеленограда. Данная территория может стать оазисом среди промышленных зон и Ленинградского шоссе, а также благотворно повлияет на экологию в данном районе, так же может привлечь туристов и инвестиции в данное место.
283	ЖК Ёлкино	P001-8568026033-91102131 от 06.11.2024	Со всех сторон ЖК окружён промзоной, а с одной стороны кладбище, в связи с чем не имеет выхода к цивилизации, дети вынуждены для посещения школы каждый день переходить Ленинградское шоссе с бешеным движением. Зелёный участок между ЖК Ёлкино и МЖК единственная зелёная зона возле наших домов, тем более в дальнейшем ЖК планируют расширять. В связи с этим прошу использовать эту зону рекреации по назначению, организовать парк с зонами отдыха и выходом до ближайшей инфраструктуры Зеленограда. Так же необходим наземный переход через Ленинградское шоссе.
284	50:09:0060607:135	P001-5297147156-91154711 от 07.11.2024	1. Предлагаю участок кадастровый номер 50:09:0060607:135 использовать как зону рекреации с организацией парка, прогулочных дорожек, зон отдыха и детских площадок. Данный участок находится между двумя жилыми комплексами.
285			2. Предлагаю добавить в план реализацию наземного пешеходного перехода через Ленинградское шоссе в районе д. Елино, возле автобусной остановки Дом журналистов, так как сейчас это единственный выход из ЖК "Ёлкино".
286	ЖК Ёлкино	P001-1734391147-91172473 от 07.11.2024	Я жительница ЖК ЁЛКИНО, против строительства завода по соседству с моим домом! Вокруг итак достаточно промышленных зон и загруженного трафиком Ленинградского шоссе! Прошу пересмотреть план и организовать вместо завода парковую зону!
287	ЖК Ёлкино	P001-1734391147-91172473 от 07.11.2024	Организовать наземный пешеходный переход (переходить шоссе катастрофически неудобно и долго).
288	ЖК Ёлкино	P001-5252429530-91192257 от 08.11.2024	Прошу обратить внимание на то, что ЖК Елкино практически отрезан от большей части инфраструктуры, доступной жителям населенных пунктов, а в частности, расположенного в непосредственной близости к ЖК г. Зеленоград. На расстоянии в примерно 300 метров от ЖК находится один из крупных микрорайонов Зеленограда, в котором присутствует вся необходимая для нормального проживания инфраструктура (школа, аптека, магазины, парки, остановка общественного транспорта, и прочее). Но при этом, для того, чтобы добраться до подобного рода инфраструктуры, жителям ЖК Елкино приходится преодолевать расстояние практически в 10 раз длиннее по протяженности, либо в 6 раз большее по времени. Учитывая, что в ЖК проживает значительное количество молодых семей с детьми, а также пенсионеров, и далеко не у каждого есть собственное транспортное средство, дети вынуждены добираться до школ, с помощью автобуса № 400, расписание которого часто не соответствует фактическому его отправлению. Лично был вынужден летом в течении недели использовать данный

			<p>маршрут, чтобы доехать до Зеленограда, и 3 раза из 5 ожидание его превысило 40 минут, хотя по расписанию за это время должно было отправиться порядка 2 или 3 автобусов. Соответственно, можно себе представить путь ребенка до школы или пенсионера до поликлиники при неблагоприятных погодных условиях, состоящий из: 1) дойти от дома до первого светофора – 300м (4 мин) 2) перейти первую половину одного из самых оживленных шоссе подождав включения светофора (3 мин) 3) перейти вторую половину того же шоссе подождав включения второго светофора (3 мин) 4) дожидаться автобуса с фактическим (подтвержденным личным опытом) средним временем ожидания 20 мин. Максимальным - 40 мин. 5) доехать на автобусе до ближайшей остановки в Зеленограде (12 мин). Итого необходимо времени, чтобы добраться даже не до школы, садика или поликлиники, а до первого остановочного пункта в Зеленограде примерно от 40 до 60 минут. В случае, если обустроить дорожку до ближайшего микрорайона Зеленограда (МЖК) через участок с кадастровым номером 50:09:0060607:135, то время, за которое ребенок, к примеру, сможет добраться до школы, составит порядка 8 минут. А до первого остановочного пункта (на котором расписание движение автобуса практически всегда совпадает с фактическим его прибытием/отбытием, так как ему, в отличие от автобуса №400, нет необходимости преодолевать пробки на трассе М10) – примерно 12 минут. Не говоря уже о безопасности данного маршрута, на котором не будет необходимости пересекать оживленное шоссе и проводить время в ожидании транспорта на его обочине.</p> <p>Так же участок с кадастровым номером 50:09:0060607:135 является, можно сказать, единственной зелёной зоной вокруг ЖК, окруженного с одной стороны шоссе, с другой кладбищем. Ни парка, ни зон для прогулок на территории и вблизи ЖК нет.</p> <p>Прошу использовать данную зону рекреации по назначению, организовав на этом участке парк с зонами отдыха, дорожками и освещением с выходом к ближайшей к ЖК инфраструктуре г. Зеленограда.</p> <p>Так же прошу рассмотреть организацию надземного перехода возле ЖК через трассу М10.</p>
289	50:09:0060607:135	P001-6811642834-91232095 от 09.11.2024	<p>Я являюсь жителем д. Елино к.22 кв.350. Со всех трех сторон наши дома окружает Пром.Зона и Кладбище. С четвертой стороны выход на оживленное и опасное Ленинградское шоссе. Мы - жители Елино - Отрезаны от инфраструктуры г. Зеленоград. Не имеем прямого доступа, дети не могут самостоятельно дойти до школы. Этот рекреационный участок: 50:09:0060607:135 - Единственная зеленая зона возле наших домов. В этой же зоне - 50:09:0060607:135 находится ручей - который должен относиться к Воохранной зоне, но нигде нет табличек обозначающих что это водоохранная зона. Просим Вас - использовать эту рекреационную зону - 50:09:0060607 для создания Парка и зоны отдыха с лавочками и освещением. Сделать дорожку, для связи с Городом Зеленоград. От города мы находимся в 500 метрах. Но дойти невозможно ни детям ни взрослым. Нет безопасного сообщения.</p> <p>Просим Вас сделать надземный - высокий пешеходный переход через Ленинградское шоссе.</p>
290	50:09:0060607:135	P001-8839148948-91275983 от 11.11.2024	<p>Я, а также другие жители ЖК Ёлкино со всех сторон окружены промзонами, кладбищем и загруженным Ленинградским шоссе, а также отрезаны</p>

			от цивилизации и у нас нет прямого доступа к городским инфраструктурами, наши дети не могут самостоятельно добираться до школы и обратно домой и вынуждены пересекать очень оживлённое и опасное шоссе. Этот участок это единственная зеленая зона возле наших домов. Просим использовать эту зону рекреации по назначению, на этом участке организовать парк с зонами отдыха, дорожками с освещением и выходом до ближайшей к нам инфраструктуры Зеленограда. Кроме этого прошу организовать безопасный надземный (или подземный) переход через Ленинградское шоссе и дорожку до остановки СТО ВАЗ в Зеленоград Кадастровый номер участка 50:09:0060607:135.
291	ЖК Ёлкино	P001-4642967018-91294629 от 11.11.2024	Мы жители ЖК "Ёлкино" со всех сторон окружены промзонами, кладбищем и загруженным Ленинградским шоссе, а также отрезаны от цивилизации и у нас нет прямого доступа к городским инфраструктурами, наши дети не могут самостоятельно добираться до школы и обратно домой и вынуждены пересекать очень оживлённое и опасное Ленинградское шоссе. Этот участок это единственная зеленая зона возле наших домов. Просим использовать эти земли рекреации по назначению, на этом участке организовать парк с зонами отдыха, дорожками с освещением и выходом до ближайшей к нам инфраструктуры Зеленограда.
292	50:09:0060607:135	P001-0259196173-91291252 11.11.2024	ЖК Ёлкино со всех сторон окружен промзона и кладбищем, ещё и Ленинградским шоссе, единственное это кусочек леса из бурелома который если расчистить и привести в порядок, то будет прекрасным местом отдыха не только жителей ЖК Ёлкино но и мжк города Зеленоград, очень хочется красивый парк рядом с домом, я говорю об участке 50:09:0060607:135, а ещё для благоустройства самого жилого комплекса можно сделать надземный мост через Ленинградское шоссе чтобы не мешать потоку транспорта.
293	50:09:0060607:135	P001-0777583571-91272711 от 11.11.2024	Мы, жители ЖК Ёлкино со всех сторон окружены промзонами, кладбищем и загруженным Ленинградским шоссе, отрезаны от цивилизации, нет прямого доступа к городским инфраструктурам, дети не могут самостоятельно добираться до школы 293и обратно домой вынуждены пересекать оживлённое и опасное шоссе. Участок зоны по кадастровому номеру 50:09:0060607:135, единственная зеленая зона возле наших домов. Просим использовать эту зону рекреации по назначению, на этом участке организовать парк с зонами отдыха, дорожками с освещением и выходом в ближайшей к нам инфраструктуры Зеленограда.
294	50:09:0060607:135	P001-3908873745-91279467 от 11.11.2024	Наш ЖК со всех сторон окружён забором, за которым расположена промзонами, кладбище и загруженное Ленинградское шоссе. Мы совершенно отрезаны от цивилизации и у нас нет прямого доступа к городским инфраструктурным объектам. Мы и наши дети не могут самостоятельно добираться до школы и обратно домой и вынуждены пересекать очень оживлённое и опасное шоссе, местами даже передвигаясь вдоль проезжей части, среди потока машин, ввиду отсутствия элементарных тропинок или дорожек до городской инфраструктуры, крупных магазинов и ТЦ и тп и тд. Рядом с нашим ЖК граничит лесной участок. Это единственная зеленая зона возле наших домов. Прошу использовать эту зону рекреации по назначению: организовать парк с зонами отдыха, дорожками, освещением и выходом до ближайшей к нам инфраструктуры Зеленограда. Тем более на голосовании по благоустройству парковых зон 2 года назад наш ЖК выиграл конкурс на благоустройство, но на деле так ничего

			и не изменилось. Так же мы остро нуждаемся в строительстве надземного пешеходного перехода через Ленинградское шоссе. Без него на шоссе образуются большие пробки, что затрудняет движение автотранспорта и делает затруднительным выезд/въезд в г. Зеленоград. кадастровый номер участка 50:09:0060607:135.
295	50:09:0060607:135	P001-6910596281-91294494 от 11.11.2024 P001-1858310846-91294331 от 11.11.2024 P001-3639969762-91294159 от 11.11.2024 P001-8872956081-91296684 от 11.11.2024 P001-8908227346-91339967 от 12.11.2024	Мы, жители ЖК Ёлкино, со всех сторон окружены промзонами, кладбищем и загруженным Ленинградским шоссе, а также отрезаны от цивилизации и у нас нет прямого доступа к городским инфраструктурами, наши дети не могут самостоятельно добираться до школы и обратно домой и вынуждены пересекать очень оживлённое и опасное шоссе. Этот участок (кадастровый номер участка 50:09:0060607:135) это единственная зеленая зона возле наших домов. Просим использовать эту зону рекреации по назначению, на этом участке организовать парк с зонами отдыха, дорожками с освещением и выходом до ближайшей к нам инфраструктуры Зеленограда. Так же предлагаю организовать надземный пешеходный переход через Ленинградское шоссе и дорожку до остановки СТО ВАЗ в Зеленоград.
296	ЖК Ёлкино	P001-9595109937-91341491 от 12.11.2024	Я являюсь жителем ЖК Ёлкино. Хотя и являюсь гражданином Российской Федерации, не имею доступа к социальным структурам. Всему виной географическая обособленность места жительства. Со всех сторон я окружен ленинградским шоссе и кладбищем. Прошу использовать пространство с пользой для людей и обустроить парк с выходом к инфраструктуре Зеленограда.
297	50:09:0060607:135	P001-2072869792-91341267 от 12.11.2024	Я являюсь жителем ЖК Ёлкино. Со всех сторон окружена промзонами, кладбищем и загруженным Ленинградским шоссе. Я отрезана от цивилизации и у нет прямого доступа к городским инфраструктурами. Дети всех моих соседей не могут самостоятельно добираться до школы и каждый день рискуют жизнью пересекая очень оживлённое и опасное шоссе. Этот участок это единственная зеленая зона возле наших домов. Прошу использовать эту зону рекреации по назначению, на этом участке организовать парк с зонами отдыха, дорожками с освещением и выходом до ближайшей к нам инфраструктуры Зеленограда. Кадастровый номер участка 50:09:0060607:135.
298	50:09:0060607:135	P001-7248487930-91273676 от 11.11.2024	Я живу в ЖК Елкино, мы со всех сторон окружены промзонами, ленинградское шоссе под окнами, отрезаны от цивилизации и Зеленограда (пешком не дойти, только на 400, который ходит раз в 40 минут и то не всегда). Единственная зелёная зона - это участок леса между нами и МЖК. Прошу рассмотреть вариант организации тропы от нашего ЖК до Мжк в Зеленограде и до СТО ВАЗ в Зеленограде.
299	Сходня	P001-6693175031-91317218 от 12.11.2024	Выражаю свое отношение и представляю мнение большинства жителей дома. Выступаем против планируемой застройки территории парка «Сказка». Расположенный в непосредственной близости от нашего дома, парк является единственным местом отдыха и прогулок для жителей микрорайона, в том числе и для детей из всех соседних домов, которые ежедневно используют его для игр и прогулок. Его уничтожение нанесёт непоправимый вред экологической обстановке и значительно ухудшит качество нашей жизни. Застройка парка приведёт к: 1. Ухудшению экологической обстановки: Вырубка деревьев и кустарников, замена зелёных насаждений

			<p>асфальтом и бетоном приведут к уменьшению количества кислорода, увеличению уровня шума и запылённости.</p> <p>2. Нехватке мест отдыха: Парк «Сказка» является единственным зелёным пространством в нашем микрорайоне, обеспечивающим жителям возможность отдыха и прогулок на свежем воздухе, а детям – безопасное место для игр. Его застройка лишит нас этой возможности.</p> <p>3. Увеличению транспортной нагрузки: Застройка неизбежно приведёт к увеличению транспортного потока в районе, что создаст дополнительные неудобства для жителей, вызовет острую нехватку парковочных мест, которых и сейчас недостаточно.</p> <p>5. Перегрузке существующей инфраструктуры: Существующая котельная в микрорайоне не рассчитана на текущую нагрузку, тем более дополнительную, которую создаст новое строительство. Требуем отменить планы по застройке территории парка «Сказка» и сохранить его для будущих поколений. Просим Вас рассмотреть нашу жалобу и принять меры по предотвращению уничтожения этого важного для нашего микрорайона объекта.</p>
300	ТСН «Середниково Парк»	P001-2764342782-91279711 от 11.11.2024	<p>Прошу Вас рассмотреть следующие вопросы безопасности движения возле нашего поселка участка дороги с очень интенсивным движением от автобусной остановки «Кладбище Рожки», ул. Середниковская (г. Зеленоград), ул. Осиновая до ТСН «Середниково Парк», а именно:</p> <p>1. Организовать пешеходный тротуар от автобусной остановки «Кладбище Рожки», ул. Середниковская (г. Зеленоград), ул. Осиновая до ТСН «Середниково Парк». Очень много людей, в том числе и детей школьного возраста, вынуждены идти пешком до остановки «Кладбище Рожки»; этот путь усложняется в разы с наступлением зимнего периода так, как люди вынуждены пробираться по сугробам вдоль дороги или идти прямо по проезжей части.</p> <p>2. Организовать наружное освещение от автобусной остановки «Кладбище Рожки», ул. Середниковская (г. Зеленоград), ул. Осиновая до ТСН «Середниково Парк».</p> <p>3. Восстановить безопасность дорожного движение на участке ул. Середниковская (г. Зеленоград), ул. Осиновая до ТСН «Середниково Парк» по средствам контроля приведения частного ограждения по нормам и ГОСТам. Так как возведение забора, Отсутствие тротуара собственником земельного участка с кадастровым номером 50:09:0000000:194726 : - сузило проезжую часть, - повысило рисками столкновений автотранспорта (особенно в плохие погодные условия и в ночное время), - усложняет встречный проезд автотранспорта (особенно в грядущий зимний период, так как в обе стороны дороги разгребается снег), - лишило возможности пешеходов прохода по правилам ПДД «При движении по краю проезжей части пешеходы должны идти навстречу движению Надеюсь на положительное рассмотрение данных вопросов и хочу добавить, что в КДЗ Середниково Парк и рядом ближайших ТСН Зеленая усадьба, д. Лигачево проживает более 3000 человек и все мы, жители, уже давно обеспокоены данной проблемой (начиная с 2018г.) Приложение: на 3 листах</p>
301	Подolino	P001-9067837876-91337253 от 12.11.2024	<p>Не поддерживаю решение Администрации г.о. Химки по включению территории жилой застройки в д.Подolino (бывшее Кутузовское поселение, входящее ранее в г. о. Солнечногорск) ЖК Велтон парк новая Сходня в 7-ю подзону ПАТ Шереметьево. Также, прошу учесть, что в соответствии с пунктом 22 Федеральных правил использования воздушного пространства взлёт и посадка самолетов над населёнными пунктами должны быть исключены.</p>

302	ЖК Велтон Парк		Также, не поддерживаю изменение разрешение использования участков 50:09:0070707:77 и 50:09:0070707:3784 под автостоянку, так как это участок для коммунально обслуживания большого жк, ранее входивший в состав общего участка для жилого комплекса Велтон Парк, но удерживаемого в собственности застройщиком, так как на участке находятся ЛЭП с большой мощностью, расстояние от Мкд до предполагаемой автостоянки 10 метров, расстояние от участка детского сада 0 метров. Предлагаю организовать парковку для жителей ЖК Велтон Парк (7 тыс жителей) вдоль улицы Некрасова и построить, указанную в проекте многоуровневую парковку на 1500 мест рядом с жк Велтон Парк, Подолино.
303	Сходня	P001-1898567781-91342655 от 12.11.2024	Не поддерживаю решение Администрации г.о. Химки по включению территории жилой застройки м-на Сходня и в д.Подолино (бывшее Кутузовское поселение, входящее ранее в г. о. Солнечногорск) ЖК Велтон парк новая Сходня в 7-ю подзону ПАТ Шереметьево. Также, прошу учесть, что в соответствии с пунктом 22 Федеральных правил использования воздушного пространства взлёт и посадка самолетов над населёнными пунктами должны быть исключены.
304	50:10:0010121:3179	P001-3188025287-91183451 от 08.11.2024 P001-7792509248-91185451 от 08.11.2024 P001-5690286581-91196114 от 08.11.2024 P001-6111775690-91192743 от 08.11.2024 P001-4369552324-91184206 от 08.11.2024 P001-2069087773-91197740 от 08.11.2024 P001-3405245400-91204188 от 08.11.2024 P001-2213355638-91207261 от 08.11.2024 P001-6602739754-91213591 от 08.11.2024 P001-4094123213-91214636 от 08.11.2024 P001-0575276084-91213971 от 08.11.2024 P001-6530908028-91217212 от 09.11.2024 P001-6123212087-91217912 от 09.11.2024 P001-3639951138-91235453 от 09.11.2024 P001-1024747481-91242190 от 10.11.2024 P001-5949802426-91242255 от 10.11.2024 P001-8309512906-91242929 от 10.11.2024 P001-6120372786-91251236 от 10.11.2024 P001-7793637569-91280280 от 11.11.2024 P001-3014203879-91286119 от 11.11.2024 P001-8160111261-91283961 от 11.11.2024 P001-3216412940-91294673 от 11.11.2024 P001-7081605451-91298345 от 11.11.2024 P001-2186886588-91299260 от 12.11.2024 P001-7517232742-91314339 от 12.11.2024 P001-3414230655-91312366 от 12.11.2024 P001-6402936765-91318701 от 12.11.2024 P001-9583348770-91316321 от 12.11.2024 P001-0277456344-91315717 от 12.11.2024 P001-7682716740-91308437 от 12.11.2024 P001-4635567819-91319456 от 12.11.2024 P001-6041394782-91330017 от 12.11.2024 P001-9138932501-91333511 от 12.11.2024 P001-4168165467-91343001 от 12.11.2024 P001-6953663689-91293804 от 11.11.2024 P001-5672720468-91295698 от 11.11.2024 P001-0762844977-91295836 от 11.11.2024 P001-1008674167-91320965 от 12.11.2024	Исключить из зоны М-1 и включить в зону Р-1 (рекреация) территории вокруг русла реки Грачевка, как это было в ранее утвержденных версиях генерального плана, а именно: 1) ЗУ КН 50:10:0010121:3179 2) неразмежеванную территорию русла реки Грачевка, находящуюся внутри ЗУ КН 50:10:0010121:3179. Исключить на данных территориях любые виды строительства. Поддерживаю установку зоны Р-1 ниже по руслу реки Грачевка (Бутаковский залив) при впадении ее в канал имени Москвы. Река Грачевка имеет рекреационную ценность для городского округа, в ней обитают краснокнижные сомы и другие представители фауны. Сохранение реки в ее первозданном виде — важнейшая задача любого химчанина и чиновника в городе Химки. С учетом этого функциональная зона Р-1 как нельзя лучше поможет добиться поставленной цели.
305	50:10:0000000:15844 Вблизи ЗУ КН 50:10:0020101:95, 50:10:0020101:152, 50:10:0020101:91, 50:10:0000000:16027 Вблизи ЗУ КН 50:10:0000000:16027, 50:10:0010308:26, 50:10:0010308:2039,	P001-1455308879-91183208 от 08.11.2024 P001-3188025287-91180159 от 08.11.2024 P001-3533294881-91186284 от 08.11.2024 P001-4452597335-91185764 от 08.11.2024 P001-2069087773-91197646 от 08.11.2024 P001-1195347045-91205092 от 08.11.2024 P001-3405245400-91204045 от 08.11.2024 P001-2213355638-91207162 от 08.11.2024 P001-7420851147-91211310 от 08.11.2024 P001-0575276084-91213847 от 08.11.2024	Исключить из зоны М-1 и включить в зону Р-1 (рекреация) территории вокруг русла реки Химка, как это было в ранее утвержденных версиях генерального плана, а именно: 1) ЗУ КН 50:10:0000000:15844 2) неразмежеванную территорию, ограниченную по краям ЗУ КН 50:10:0020101:95, 50:10:0020101:152, 50:10:0020101:91, 50:10:0000000:16027 3) неразмежеванную территорию, ограниченную по краям ЗУ КН 50:10:0000000:16027,

	50:10:0010402:2, 50:10:0010308:1675, 50:10:0010308:632	P001-8140434231-91229125 от 09.11.2024 P001-6123212087-91217710 от 09.11.2024 P001-1024747481-91242168 от 10.11.2024 P001-8551704383-91247176 от 10.11.2024 P001-6120372786-91251209 от 10.11.2024 P001-7644645136-91265696 от 11.11.2024 P001-7793637569-91280116 от 11.11.2024 P001-9851085977-91279963 от 11.11.2024 P001-8160111261-91283787 от 11.11.2024 P001-3216412940-91294559 от 11.11.2024 P001-3981862624-91298311 от 11.11.2024 P001-2186886588-91299255 от 12.11.2024 P001-7682716740-91308305 от 12.11.2024 P001-5115217488-91312609 от 12.11.2024 P001-3414230655-91312228 от 12.11.2024 P001-5471162450-91317671 от 12.11.2024 P001-9583348770-91316125 от 12.11.2024 P001-0277456344-91315649 от 12.11.2024 P001-4635567819-91319174 от 12.11.2024 P001-6041394782-91329933 от 12.11.2024 P001-8420422866-91340278 от 12.11.2024 P001-4168165467-91342973 от 12.11.2024 P001-7519012667-91342604 от 12.11.2024 P001-4369552324-91182836 от 08.11.2024 P001-1008674167-91320965 от 12.11.2024	50:10:0010308:26, 50:10:0010402:2, 50:10:0010308:632. Также исключить на данных территориях любые виды строительства. Также поддерживаю установку зоны Р-9 ниже по руслу реки Химка при впадении ее в канал имени Москвы. Река Химка имеет историческую и знаковую ценность для городского округа, получившего название в ее честь. Сохранение реки в ее первоначальном виде — важнейшая задача любого химчанина и чиновника в городе Химки. С учетом этого функциональная зона Р-1 как нельзя лучше поможет добиться поставленной цели.
306	50:10:0010111:19 50:10:0010111:59	P001-5291399154-91215273 от 08.11.2024 P001-6993080456-91218498 от 09.11.2024 P001-6123212087-91218092 от 09.11.2024 P001-8238633780-91232015 от 09.11.2024 P001-3188025287-91232470 от 09.11.2024	Поддерживаю существующую функциональную зону Р-1 в отношении сквера Дружбы Народов на Юбилейном проспекте. Не изменять функционального зонирования земельных участков сквера с КН 50:10:0010111:19 и 50:10:0010111:59, а также близлежащей неразмежеванной территории. Сохранить данные земельные участки в зоне Р-1, не предусматривать размещения на них никаких объектов капитального строительства и иных новых сооружений, оставить детскую и спортивные площадки в существующих границах. Не изменять ограничения и допущения проектирования и хозяйственной деятельности зоны Р-1 в сторону упрощения застройки и иного использования, несовместимого с сохранением природных объектов, и усилить природоохранный режим данной зоны.
307	Химки, ул. М.Рубцовой	P001-7188529032-91318240 от 12.11.2024 P001-3188025287-91316926 от 12.11.2024 P001-5018932709-91319548 от 12.11.2024 P001-4004108894-91322602 от 12.11.2024 P001-5999275842-91324838 от 12.11.2024 P001-3553910271-91324006 от 12.11.2024 P001-7691817779-91328392 от 12.11.2024 P001-2335950448-91327445 от 12.11.2024 P001-8811819738-91327092 от 12.11.2024	1) Поддерживаю существующее функциональное зонирование Р-1 в части бульвара Марии Рубцовой, чья восточная часть расположена вдоль домов 1, 3, 7 улицы Марии Рубцовой (отмечена зелеными стрелками). Требую не изменять функционального зонирования земельных участков бульвара с КН 50:10:0010101:18267, 50:10:0010101:16765 и смежных с ними неразграниченных озелененных территорий.
308	50:10:0000000:14673		2) Прошу включить северную часть земельного участка КН 50:10:0000000:14673, находящуюся вдоль ЖК «Ленинградский» (обозначена желтыми стрелками), в функциональную зону Р-1, так как там фактически расположена древесно-травянистая растительность с прогулочной зоной.
309	Химки, ул. Молодежная, пр-т Мельникова		3) Прошу включить в зону Р-1 часть территории, находящуюся между школами №26 (Молодежная улица, 54А) и №31к2 (проспект Мельникова, 29с1) и ограниченную со всех сторон двумя направлениями дороги Марии Рубцовой (обозначена синими стрелками). Данная территория фактически занята западной частью бульвара Марии Рубцовой и используется для отдыха и прогулок жителей. Все выше указанные земельные участки и неразграниченные озелененные территории прошу сохранить / включить в зону Р-1, не предусматривать размещения на них никаких объектов капитального

			строительства и иных новых сооружений, кроме детских / спортивных площадок. Приложения: Схемы
310	50:10:0010201:2238	153СЗ-13625/7.4-11 от 12.11.2024	Учесть в многофункциональной зоне с возможностью размещения в жилой застройке М1
311	Химки, ЖК «Солнечная система»	P001-5066801303-91173373 от 07.11.2024 P001-6802070050-91258294 от 11.11.2024 P001-1932206113-91283959 от 11.11.2024 P001-7985226688-91298601 от 11.11.2024 P001-9666614536-91296842 от 11.11.2024 P001-9874016890-91298076 от 11.11.2024 P001-1424284918-91297569 от 11.11.2024 P001-3522030530-91297420 от 11.11.2024 P001-2578314236-91297312 от 11.11.2024 P001-4444757187-91298843 от 12.11.2024 P001-9041669615-91306113 от 12.11.2024 P001-9590280915-91305989 от 12.11.2024 P001-2533502126-91303770 от 12.11.2024 P001-0310656864-91299113 от 12.11.2024 P001-3468649114-91299138 от 12.11.2024 P001-3692216306-91299452 от 12.11.2024 P001-1836749602-91300191 от 12.11.2024 P001-4974046490-91299661 от 12.11.2024 P001-5405510541-91301849 от 12.11.2024 P001-1340868064-91310612 от 12.11.2024 P001-7008365478-91309746 от 12.11.2024 P001-5995109677-91308605 от 12.11.2024 P001-8878804328-91308488 от 12.11.2024 P001-7032499601-91308429 от 12.11.2024 P001-6827969481-91308203 от 12.11.2024 P001-4978588890-91307331 от 12.11.2024 P001-3283785846-91306974 от 12.11.2024 P001-1705659929-91306790 от 12.11.2024 P001-5560271932-91306499 от 12.11.2024 P001-0870729307-91310433 от 12.11.2024 P001-9411065048-91308310 от 12.11.2024 P001-2583812652-91314903 от 12.11.2024 P001-4385909237-91314527 от 12.11.2024 P001-8377462556-91314475 от 12.11.2024 P001-2422698037-91314035 от 12.11.2024 P001-2540598732-91313382 от 12.11.2024 P001-3205736113-91312886 от 12.11.2024 P001-4134429667-91312779 от 12.11.2024 P001-5087441975-91312655 от 12.11.2024 P001-8093790701-91310787 от 12.11.2024 P001-9645190806-91315016 от 12.11.2024 P001-1898040236-91312703 от 12.11.2024 P001-3801337550-91314792 от 12.11.2024 P001-7598769504-91313585 от 12.11.2024 P001-3644053733-91318124 от 12.11.2024 P001-2921416043-91315943 от 12.11.2024 P001-2922136569-91315381 от 12.11.2024 P001-5398638264-91313450 от 12.11.2024 P001-7360940799-91312937 от 12.11.2024 P001-1667537942-91315372 от 12.11.2024 P001-1976318165-91316232 от 12.11.2024 P001-0330500991-91321162 от 12.11.2024 P001-9543690806-91320656 от 12.11.2024 P001-1154307849-91308723 от 12.11.2024 P001-9390157553-91311577 от 12.11.2024 P001-3644053733-91320115 от 12.11.2024 P001-3452788903-91319198 от 12.11.2024 P001-3073432552-91326453 от 12.11.2024 P001-5167201603-91325097 от 12.11.2024 P001-0914889780-91324973 от 12.11.2024 P001-1768036880-91324811 от 12.11.2024 P001-7533335135-91324694 от 12.11.2024 P001-2959472850-91309491 от 12.11.2024 P001-7806525821-91323999 от 12.11.2024 P001-2961329139-91323558 от 12.11.2024 P001-0589837174-91325380 от 12.11.2024 P001-5054167710-91326511 от 12.11.2024 P001-3722785335-91332097 от 12.11.2024	С целью повышения качества жизни жителей района ЖК «Солнечная система» и улучшения дорожно-транспортной сети жилого комплекса, прошу Вас учесть в Карте объектов местного значения городского округа Химки Московской области автомобильную дорогу между улицей Германа Титова и Коммунальным проездом как объект местного значения в соответствии с утверждённой документацией по планировке территории по адресу: Московская область, городской округ Химки, город Химки, Северо-Западная промышленно-коммунальная зона. Ранее это предложение было поддержано администрацией Химок и комитетом по архитектуре и градостроительству Московской области и было запланировано к реализации в рамках подготовки документов территориального планирования и градостроительного зонирования городского округа Химки Московской области с учетом присоединённых территорий.

		P001-6212654476-91330638 от 12.11.2024 P001-2324847904-91330009 от 12.11.2024 P001-6041394782-91329670 от 12.11.2024 P001-3757232831-91329660 от 12.11.2024 P001-4930889882-91329201 от 12.11.2024 P001-1543568811-91329197 от 12.11.2024 P001-1198898371-91329066 от 12.11.2024 P001-6635580006-91328632 от 12.11.2024 P001-5256209587-91328608 от 12.11.2024 P001-8912064331-91328367 от 12.11.2024 P001-9642402220-91328345 от 12.11.2024 P001-1418049676-91327655 от 12.11.2024 P001-1114382597-91327470 от 12.11.2024 P001-7941796025-91327229 от 12.11.2024 P001-5462416097-91326885 от 12.11.2024 P001-0320746319-91326809 от 12.11.2024 P001-4842396064-91297583 от 12.11.2024 P001-0848504743-91297528 от 11.11.2024 P001-3749037379-91297334 от 11.11.2024 P001-8353239569-91297200 от 11.11.2024 P001-0939612324-91297062 от 11.11.2024 P001-0784254749-91296972 от 11.11.2024 P001-3188025287-91298061 от 11.11.2024 P001-2759982949-91297664 от 11.11.2024 P001-3503872933-91297473 от 11.11.2024 P001-1984976201-91334207 от 12.11.2024 P001-7558474261-91333997 от 12.11.2024 P001-5796494382-91333769 от 12.11.2024 P001-3441777873-91333555 от 12.11.2024 P001-8174276429-91333367 от 12.11.2024 P001-6040585508-91332532 от 12.11.2024 P001-5808007061-91337980 от 12.11.2024 P001-0579082011-91337055 от 12.11.2024 P001-4159885893-91338633 от 12.11.2024 P001-9402484239-91338324 от 12.11.2024 P001-8144207843-91340065 от 12.11.2024 P001-7067525656-91343076 от 13.11.2024 P001-4510319689-91343382 от 13.11.2024 P001-7435036105-91329858 от 12.11.2024	
312	Химки, Коммунальный пр-д	P001-7435036105-91329858 от 12.11.2024	Возле ЛЭП сделать дополнительную парковку, обустроить парковочные карманы по обе стороны от дороги, в том числе под территорией ЛЭП.