

Приложение к сообщению об установлении публичного сервитута в отношении земельного участка с кадастровым номером 50:10:000000:14002

СХЕМА РАСПОЛОЖЕНИЯ ЗЕМЕЛЬНОГО УЧАСТКА

НА КАДАСТРОВЫМ ПЛАНЕ ТЕРРИТОРИИ

Кадастровый квартал: 50:10:0060205; 50:10:0060216

Адрес (местоположение) объекта: Российская Федерация, Московская область, г.о. Химки, г. Химки, мкр. Сходня, дачи

Утверждена

(наименование документа об утверждении, включая наименования органов
местного самоуправления, принявших решение об утверждении схемы)

от _____ № _____

Геоданные



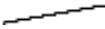



№ п/п	Имя точки	X, м	Y, м	S, м
:ЗУ1				
1	1	491 581,43	2 177 617,74	
2	2	491 587,16	2 177 590,97	27,38
3	3	491 610,41	2 177 595,94	23,77
4	4	491 604,67	2 177 622,78	27,44

Участок	ЭКСПЛИКАЦИЯ: Обозначение	Площадь(м.кв.)
Образуемый земельный участок (публичный сервитут)	:ЗУ1	652



Масштаб 1:500

Условные обозначения:

-  - граница объекта землеустройства (публичный сервитут)
-  1 - характерная точка границы объекта землеустройства (публичный сервитут)
-  - граница земельного участка по сведениям ЕГРН
-  151 - граница и кадастровый номер объекта капитального строительства
-  50:10:0020301 - границы и номер кадастрового квартала
-  - Граница ОКС сведения о котором содержатся в ГКН