

**СХЕМА РАСПОЛОЖЕНИЯ ЗЕМЕЛЬНОГО УЧАСТКА
НА КАДАСТРОВOM ПЛАНЕ ТЕРРИТОРИИ**

Кадастровый квартал: 50:10:0060102; 50:10:0060109




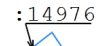


Адрес (местоположение) объекта: Российская Федерация, Московская область, г.о. Химки, г. Химки, мкр. Сходня, ул. Октябрьская

Утверждена
постановлением Администрации
городского округа Химки Московской области
от 27.01.2022 № 62



Масштаб 1:500

Условные обозначения:

-  - граница объекта землеустройства (публичный сервитут)
-  - характеристическая точка границы объекта землеустройства (публичный сервитут)
-  - граница земельного участка по сведениям ЕГРН
-  - граница и кадастровый номер объекта капитального строительства
-  - границы и номер кадастрового квартала
-  - Граница ОКС сведения о котором содержатся в ГКН

Геоданные

№ п/п	Имя точки	X, м	Y, м	S, м
:ЗУ1				
1	н1	490 806,16	2 175 296,55	28,46
2	н2	490 822,86	2 175 273,49	26,61
3	н3	490 843,97	2 175 289,69	28,47
4	н4	490 827,27	2 175 312,74	26,61
1	н1	490 806,16	2 175 296,55	

Участок	ЭКСПЛИКАЦИЯ: Обозначение	Площадь(м.кв.)
Образуемый земельный участок (публичный сервитут)	:ЗУ1	757