

## СХЕМА ГРАНИЦ

Объект: Линии электропередачи классом напряжения до 35 кВ, а также связанные с ними трансформаторные подстанции, распределительные пункты и иное предназначенное для осуществления передачи электрической энергии оборудование, для размещения которых не требуется разрешения на строительство.

Местоположение/кадастровый №: Солнечногорский р-н, сельское поселение Кутузовское, д Брехово / 50:09:0070401:4159; 50:09:0070401:4161.

(земельного участка, квартала)

Площадь земельного участка: 1027,89 кв.м.; 645,97 кв.м.; (соответственно);

Категория земель: \_\_\_\_\_  
(при наличии)

Вид разрешенного использования: \_\_\_\_\_

<b>Каталог координат</b>			
<b>№ точки</b>	<b>Длина линии (м)</b>	<b>X</b>	<b>Y</b>
<b>ЗУ-1</b>			
<b>1</b>	<b>4,74</b>	<b>489332.31</b>	<b>2168548.50</b>
<b>2</b>	<b>37,31</b>	<b>489331.45</b>	<b>2168553.16</b>
<b>3</b>	<b>4,66</b>	<b>489294.14</b>	<b>2168553.16</b>
<b>4</b>	<b>38,17</b>	<b>489294.14</b>	<b>2168548.50</b>
<b>1</b>		<b>489332.31</b>	<b>2168548.50</b>
<b>ЗУ-2</b>			
<b>5</b>	<b>4,66</b>	<b>489287.99</b>	<b>2168548.50</b>
<b>6</b>	<b>186,66</b>	<b>489287.99</b>	<b>2168553.16</b>
<b>7</b>	<b>4,66</b>	<b>489105.32</b>	<b>2168553.16</b>
<b>8</b>	<b>186,66</b>	<b>489105.39</b>	<b>2168548.50</b>
<b>5</b>		<b>489287.99</b>	<b>2168548.50</b>
<b>ЗУ-3</b>			
<b>9</b>	<b>2,24</b>	<b>489096.4725</b>	<b>2168532.5919</b>
<b>10</b>	<b>287,79</b>	<b>489094.2279</b>	<b>2168532.5919</b>
<b>11</b>	<b>2,24</b>	<b>489094.2279</b>	<b>2168244.8041</b>
<b>12</b>	<b>287,79</b>	<b>489096.4725</b>	<b>2168244.8041</b>
<b>9</b>		<b>489096.4725</b>	<b>2168532.5919</b>

Описание границ смежных землепользователей ЗУ-1





От 1 точки до 1 точки - земельный участок с кадастровым номером 50:09:0070401:4159.

Описание границ смежных землепользователей ЗУ-2

От 5 точки до 5 точки - земельный участок с кадастровым номером 50:09:0070401:4159;

Описание границ смежных землепользователей ЗУ-3

От 9 точки до 9 точки - земельный участок с кадастровым номером 50:09:0070401:4161;

Условные обозначения	
 50.08.0040140.299	- Граница и обозначение кадастрового номера земельного участка, содержащегося в ЕГРН
 50.08.0040140	- Обозначение кадастрового квартала
 1.	- Характерная точка границы, сведения о которой достаточны для определения ее местоположения
 ЗУ-1	- Границы испрашиваемых земельных участков и охранные зоны проектируемых сетей

Экспликация земель
ЗУ-1 – 176,00 м <sup>2</sup> ; ЗУ-2 – 851,89 м <sup>2</sup> ; ЗУ-3 – 645,97 м <sup>2</sup> ;
Общая площадь испрашиваемых земель - 1673,86 м <sup>2</sup>

Заявитель



(подпись, расшифровка подписи)

М.П.

(для юридических лиц и  
индивидуальных предпринимателей)



50-09-00704-01:4.154

50-09-00704-01:4.156

50-09-00704-01:4.157

50-09-00704-01:4.161

50-09-00704-01:4.155

34-2

34-3

39-1