

**Утверждена**

**Постановлением**

(наименование документа об утверждении, включая наименования)

**Администрации городского округа Химки**

органов государственной власти или органов местного

**Московской области**

самоуправления, принявших решение об утверждении схемы

или подписавших соглашение о перераспределении земельных участков)

от 13.09.2024

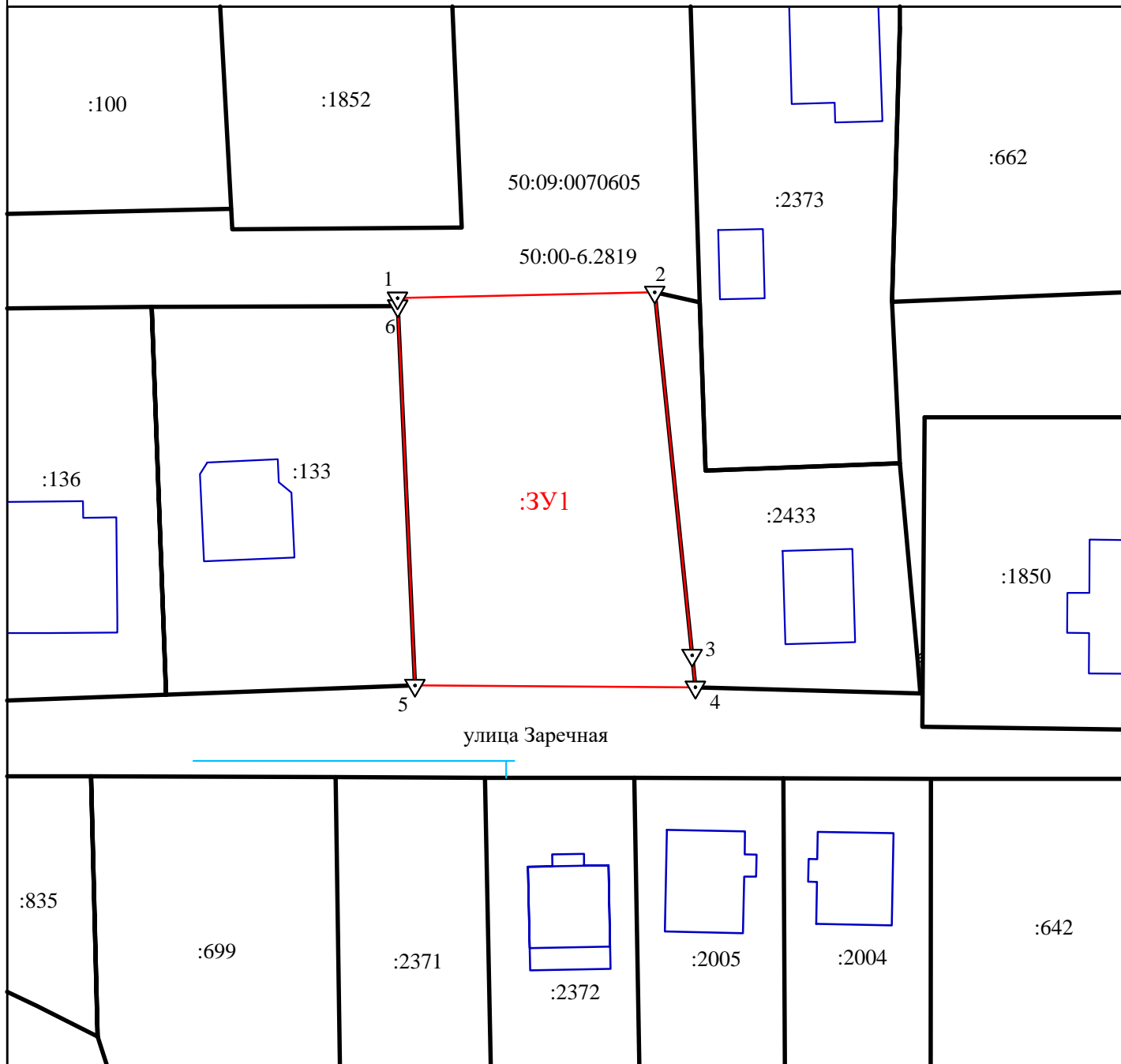
№ 1588

**Схема расположения земельного участка или земельных участков  
на кадастровом плане территории**

Местоположение: Российская Федерация, Московская область, городской округ Химки,  
деревня Подolino, улица Заречная






<b>Условный номер земельного участка -----</b> (указывается в случае, если предусматривается образование двух и более земельных участков)		
<b>Площадь земельного участка 1661 м<sup>2</sup></b> (указывается проектная площадь образуемого земельного участка, вычисленная с использованием технологических и программных средств, в том числе размещенных на официальном сайте федерального органа исполнительной власти, уполномоченного Правительством Российской Федерации на осуществление государственного кадастрового учета, государственной регистрации прав, ведение Единого государственного реестра недвижимости и предоставление сведений, содержащихся в Едином государственном реестре недвижимости, в информационно-телекоммуникационной сети "Интернет" (далее - официальный сайт), с округлением до 1 квадратного метра. Указанное значение площади земельного участка может быть уточнено при проведении кадастровых работ не более чем на десять процентов)		
<b>Обозначение характерных точек границ</b>	<b>Координаты, м</b> (указываются в случае подготовки схемы расположения земельного участка с использованием технологических и программных средств, в том числе размещенных на официальном сайте. Значения координат, полученные с использованием указанных технологических и программных средств, указываются с округлением до 0,01 метра)	
	<b>X</b>	<b>Y</b>
<b>1</b>	<b>2</b>	<b>3</b>
1	489056.87	2173470.76
2	489057.60	2173503.08
3	489011.98	2173507.77
4	489007.97	2173508.18
5	489008.20	2173472.94
6	489055.87	2173470.80
1	489056.87	2173470.76
Система координат МСК-50, зона 2		
Кадастровый квартал 50:09:0070605		

Местоположение: Российская Федерация, Московская область,  
городской округ Химки, деревня Подolino, улица Заречная



Масштаб 1:750

Условные обозначения:

- :3У1** - обозначение земельного участка, образуемого из земель, государственная собственность на которые не разграничена
-  - границы образуемого земельного участка
-  - характерная точка границы образуемого земельного участка
- :133** - обозначение существующего земельного участка по сведениям ЕГРН
-  - границы существующего земельного участка по сведениям ЕГРН
-  - контур здания по сведениям ЕГРН
-  - контур сооружения с кадастровым номером 50:09:0070605:2426 (газопровод среднего давления)

Образуемый земельный участок полностью расположен в границах приаэродромной территории аэродрома Москва (Шереметьево): Шестая подзона (реестровый номер 50:00-6.2819)