



КОМИТЕТ ПО АРХИТЕКТУРЕ И ГРАДОСТРОИТЕЛЬСТВУ
МОСКОВСКОЙ ОБЛАСТИ

Государственное автономное учреждение Московской области
«Научно-исследовательский и проектный институт градостроительства»
(ГАУ МО «НИИПИ градостроительства»)

129110, Москва, ул. Гиляровского, д.47, стр.3, тел: +7 (495) 242 77 07, info@niipi.ru

Государственное задание
от 03.06.2020 № 8340003 (версия № 2)
(№ реестровой записи 289381001000000010001)

**Разработка и внесение изменений в документы территориального планирования
муниципальных образований Московской области**

**ВНЕСЕНИЕ ИЗМЕНЕНИЙ В ГЕНЕРАЛЬНЫЙ ПЛАН ГОРОДСКОГО
ОКРУГА ХИМКИ МОСКОВСКОЙ ОБЛАСТИ**

УТВЕРЖДАЕМАЯ ЧАСТЬ

ПОЛОЖЕНИЕ О ТЕРРИТОРИАЛЬНОМ ПЛАНИРОВАНИИ

**Приложение 2. Сведения о границах населённых пунктов,
входящих в состав городского округа Химки**

Директор
Главный архитектор
Главный инженер
Руководитель МДТП
Нач. отдела № 1

Д.В. Климов
О.В. Малинова
А.А. Долганов
Н.В. Хирина
И.В. Гордюхина

2020

Архив. № подл. ФИО, подпись и дата
Взамен Арх. №... № ФИО, подпись и дата визирования Техотделом

СОСТАВ

специалистов ГАУ МО «НИиПИ градостроительства» – исполнителей проекта документа территориального планирования

№ п/п	Состав работ	Исполнитель (Ф.И.О., должность, структурное подразделение)
1	Руководство и организация проекта	Гордюхина И.В. Нач. отд. № 1 Мастерской по подготовке документов территориального планирования Шмакова Е.В. Вед. инженер Мастерской по подготовке документов территориального планирования
2	Архитектурно-планировочные разделы	Гордюхина И.В. Нач. отд. № 1 Мастерской по подготовке документов территориального планирования Шмакова Е.В. Вед. инженер Мастерской по подготовке документов территориального планирования Алексеева М. А. Вед. инж. Мастерской по разработке проектов планировки территорий для размещения линейных объектов № 3 Крайникова Н.С. Вед. инж. Мастерской по разработке проектов планировки территорий для размещения линейных объектов № 3
3	Раздел «Социально-экономическое развитие»	Нагирная К.В. ГИП Мастерской по подготовке документов территориального планирования
4	Раздел «Инженерное обеспечение»	Зайцева Е.А. Нач. отд. № 1 Мастерской по разработке проектов планировки территорий для размещения линейных объектов № 4
5	Раздел «Транспортное обслуживание»	Расов В.В. Вед. инженер Мастерской по разработке проектов планировки территорий для размещения линейных объектов № 2
6	Раздел «Охрана окружающей среды»	Смирнова С.Ю. Нач. отд. № 2 Мастерской по разработке проектов планировки территорий для размещения линейных объектов № 4
7	Границы населённых пунктов	Шедова Н.Н. ГИП Мастерской по разработке проектов межевания
8	Историко-культурное наследие	Гордюхина И.В. Нач. отд. № 1 Мастерской по подготовке документов территориального планирования Алексеева М. А. Вед. инж. отд. № 2 Мастерской по разработке проектов планировки территорий для размещения линейных объектов № 3
9	Раздел «Основные факторы риска возникновения чрезвычайных ситуаций природного и техногенного характера»	Елизарова Н.С. Нач. отд. № 2 Мастерской по разработке проектов планировки территорий для размещения линейных объектов № 2

**Состав материалов по внесению изменений в Генеральный план городского округа
Химки Московской области**

	Наименование документа
	Утверждаемая часть
Положение о территориальном планировании	
	Текстовая часть
	Графические материалы (карты):
	Карта планируемого размещения объектов местного значения муниципального образования
	Карта границ населённых пунктов, входящих в состав муниципального образования
	Карта функциональных зон муниципального образования
	Приложение 1. Карта несогласованных вопросов внесения изменений в Генеральный план городского округа Химки в части пересечения земельных участков с землями лесного фонда.
	Приложение 2. Сведения о границах населённых пунктов, входящих в состав городского округа Химки
Материалы по обоснованию внесения изменений в генеральный план	
Том I. Планировочная и инженерно-транспортная организация территории. Социально-экономическое обоснование. Часть 1. Текстовая часть	
Том I. Планировочная и инженерно-транспортная организация территории. Социально-экономическое обоснование. Часть 2. Графические материалы	
	Карта размещения муниципального образования в устойчивой системе расселения Московской области
	Карта существующего использования территории в границах муниципального образования
	Карта планируемого развития транспортной инфраструктуры местного значения в границах муниципального образования
	Карта планируемого развития транспортной инфраструктуры местного значения в границах муниципального образования – <i>сведения ограниченного доступа</i>
	Карта зон с особыми условиями использования территории в границах муниципального образования
	Карта планируемого развития инженерных коммуникаций и сооружений местного значения в границах муниципального образования – <i>сведения ограниченного доступа</i>
	Карта границ земель лесного фонда с отображением границ лесничеств и лесопарков
	Карта границ земель сельскохозяйственного назначения с отображением особо ценных сельскохозяйственных угодий и мелиорируемых земель
	Карта зон с особыми условиями использования территории в границах муниципального образования, в части приаэродромной территории
Том I. Планировочная и инженерно-транспортная организация территории. Социально-экономическое обоснование. Часть 1. Текстовая часть Разделы: «Трубопроводный транспорт и Инженерное обеспечение территории» - <i>сведения ограниченного доступа</i>	

Том II. Охрана окружающей среды	
	Текстовая часть
	Графические материалы (карты):
	Карта границ зон негативного воздействия существующих и планируемых объектов капитального строительства местного значения
	Карта существующих и планируемых особо охраняемых природных территорий, зон санитарной охраны источников питьевого водоснабжения, водоохраных зон, прибрежных защитных полос, береговых полос водных объектов, зон затопления и подтопления
	Карта влияния зон санитарной охраны источников водоснабжения города Москвы в соответствии с Решением Исполнительных Комитетов Московского городского и областного Советов народных депутатов от 17.04.1980 № 500-1143
	Карта границ зон санитарной охраны источников водоснабжения города Москвы в соответствии с Решением Исполнительных Комитетов Московского городского и областного Советов народных депутатов от 17.04.1980 № 500-1143 – <i>сведения ограниченного доступа</i>
Том III. Объекты культурного наследия	
	Текстовая часть
	Графические материалы:
	Карта границ территорий, зон охраны и защитных зон объектов культурного наследия
Электронные материалы	
	Электронные материалы: текстовые материалы, графические материалы в формате PDF
Том IV. Основные факторы риска возникновения чрезвычайных ситуаций природного и техногенного характера - <i>сведения ограниченного доступа</i>	
	Текстовая часть
	Графические материалы:
	Карта границ территорий, подверженных риску возникновения чрезвычайных ситуаций природного и техногенного характера и воздействия их последствий
Электронные материалы - <i>сведения ограниченного доступа</i>	
	Электронные материалы: текстовые материалы, графические материалы в формате PDF

ОПИСАНИЕ МЕСТОПОЛОЖЕНИЯ ГРАНИЦ**Границы города Московской области Химки**

(наименование объекта местоположение границ, которого описано (далее - объект))

Сведения об объекте

№ п/п	Характеристики объекта	Описание характеристик
1	2	3
1	Местоположение объекта	Московская область, городской округ Химки
2	Площадь объекта \pm величина погрешности определения площади (P \pm ΔP)	5369.27 га \pm 10.91
3	Иные характеристики объекта	

ОПИСАНИЕ МЕСТОПОЛОЖЕНИЯ ГРАНИЦ**Границы города Московской области Химки**

(наименование объекта)

Сведения о местоположении границ объекта**1. Система координат МСК-50, Зона 2****2. Сведения о характерных точках границ объекта**

Обозначение характерных точек границ	Координаты, м		Метод определения координат и средняя квадратическая погрешность положения характерной точки (M_t), м	Описание обозначения точки
	X	Y		
1	2	3	4	5
Контур № 1				
1	487013.54	2182298.55	Геодезический метод, 0.10	-
2	487000.72	2182315.57	Геодезический метод, 0.10	-
3	486850.90	2182507.87	Геодезический метод, 0.10	-
4	486300.41	2183213.30	Геодезический метод, 0.10	-
5	486218.26	2183317.20	Геодезический метод, 0.10	-
6	486107.34	2183460.89	Геодезический метод, 0.10	-
7	486024.12	2183566.90	Геодезический метод, 0.10	-
8	485935.09	2183681.14	Геодезический метод, 0.10	-
9	485927.90	2183686.76	Геодезический метод, 0.10	-
10	485646.07	2184039.82	Геодезический метод, 0.10	-
11	485486.97	2184241.73	Геодезический метод, 0.10	-
12	485362.91	2184397.28	Геодезический метод, 0.10	-
13	485167.18	2184643.48	Геодезический метод, 0.10	-
14	484903.95	2184976.62	Геодезический метод, 0.10	-
15	484838.37	2185061.26	Геодезический метод, 0.10	-
16	484825.16	2185088.17	Геодезический метод, 0.10	-
17	484818.96	2185084.61	Геодезический метод, 0.10	-
18	484796.61	2185122.74	Геодезический метод, 0.10	-
19	484773.33	2185156.52	Геодезический метод, 0.10	-
20	484759.19	2185176.03	Геодезический метод, 0.10	-
21	484752.14	2185170.52	Геодезический метод, 0.10	-
22	484751.46	2185169.99	Геодезический метод, 0.10	-
23	484745.10	2185174.62	Геодезический метод, 0.10	-
24	484738.07	2185179.73	Геодезический метод, 0.10	-
25	484734.97	2185185.45	Геодезический метод, 0.10	-
26	484735.90	2185186.12	Геодезический метод, 0.10	-
27	484744.63	2185192.43	Геодезический метод, 0.10	-
28	484694.43	2185254.72	Геодезический метод, 0.10	-
29	484696.10	2185256.08	Геодезический метод, 0.10	-
30	484606.59	2185363.89	Геодезический метод, 0.10	-
31	484605.38	2185362.77	Геодезический метод, 0.10	-
32	484561.51	2185415.56	Геодезический метод, 0.10	-
33	484558.71	2185420.12	Геодезический метод, 0.10	-

ОПИСАНИЕ МЕСТОПОЛОЖЕНИЯ ГРАНИЦ**Границы города Московской области Химки**

(наименование объекта)

Сведения о местоположении границ объекта

34	484532.61	2185455.05	Геодезический метод, 0.10	-
35	484527.31	2185461.94	Геодезический метод, 0.10	-
36	484449.34	2185561.45	Геодезический метод, 0.10	-
37	484433.78	2185582.52	Геодезический метод, 0.10	-
38	484394.45	2185639.53	Геодезический метод, 0.10	-
39	484354.58	2185690.42	Геодезический метод, 0.10	-
40	484356.39	2185691.84	Геодезический метод, 0.10	-
41	484329.42	2185727.93	Геодезический метод, 0.10	-
42	484200.10	2185893.97	Геодезический метод, 0.10	-
43	484196.02	2185890.66	Геодезический метод, 0.10	-
44	484158.94	2185935.62	Геодезический метод, 0.10	-
45	484138.36	2185977.62	Геодезический метод, 0.10	-
46	483952.28	2186207.13	Геодезический метод, 0.10	-
47	483951.07	2186206.11	Геодезический метод, 0.10	-
48	483946.48	2186198.32	Геодезический метод, 0.10	-
49	483944.81	2186191.16	Геодезический метод, 0.10	-
50	483945.46	2186131.37	Геодезический метод, 0.10	-
51	483946.39	2186125.40	Геодезический метод, 0.10	-
52	483959.27	2186108.88	Геодезический метод, 0.10	-
53	484007.98	2186087.69	Геодезический метод, 0.10	-
54	484030.99	2186059.08	Геодезический метод, 0.10	-
55	484049.91	2186045.67	Геодезический метод, 0.10	-
56	484068.02	2186005.85	Геодезический метод, 0.10	-
57	484033.83	2185991.23	Геодезический метод, 0.10	-
58	483995.61	2185960.80	Геодезический метод, 0.10	-
59	483990.19	2185946.74	Геодезический метод, 0.10	-
60	483994.46	2185935.46	Геодезический метод, 0.10	-
61	483994.21	2185903.55	Геодезический метод, 0.10	-
62	483994.08	2185886.65	Геодезический метод, 0.10	-
63	483928.34	2185913.06	Геодезический метод, 0.10	-
64	483919.15	2185921.92	Геодезический метод, 0.10	-
65	483889.48	2185913.00	Геодезический метод, 0.10	-
66	483844.41	2185936.70	Геодезический метод, 0.10	-
67	483844.19	2185936.78	Геодезический метод, 0.10	-
68	483823.33	2185944.97	Геодезический метод, 0.10	-
69	483788.94	2185956.06	Геодезический метод, 0.10	-
70	483780.47	2185959.19	Геодезический метод, 0.10	-
71	483769.36	2185964.00	Геодезический метод, 0.10	-
72	483757.23	2185970.50	Геодезический метод, 0.10	-
73	483749.27	2185975.06	Геодезический метод, 0.10	-
74	483733.81	2185984.62	Геодезический метод, 0.10	-
75	483722.48	2185992.23	Геодезический метод, 0.10	-

ОПИСАНИЕ МЕСТОПОЛОЖЕНИЯ ГРАНИЦ**Границы города Московской области Химки**

(наименование объекта)

Сведения о местоположении границ объекта

76	483714.09	2185996.34	Геодезический метод, 0.10	-
77	483705.35	2185999.17	Геодезический метод, 0.10	-
78	483696.35	2186001.01	Геодезический метод, 0.10	-
79	483687.43	2186002.12	Геодезический метод, 0.10	-
80	483678.14	2186002.53	Геодезический метод, 0.10	-
81	483623.47	2186002.86	Геодезический метод, 0.10	-
82	483617.06	2186017.29	Геодезический метод, 0.10	-
83	483588.90	2186005.57	Геодезический метод, 0.10	-
84	483592.48	2185996.70	Геодезический метод, 0.10	-
85	483545.69	2185978.48	Геодезический метод, 0.10	-
86	483522.85	2185970.62	Геодезический метод, 0.10	-
87	483509.88	2185966.70	Геодезический метод, 0.10	-
88	483459.74	2185949.64	Геодезический метод, 0.10	-
89	483451.47	2185944.19	Геодезический метод, 0.10	-
90	483442.66	2185932.65	Геодезический метод, 0.10	-
91	483432.55	2185923.85	Геодезический метод, 0.10	-
92	483421.43	2185915.56	Геодезический метод, 0.10	-
93	483398.12	2185901.33	Геодезический метод, 0.10	-
94	483374.75	2185887.02	Геодезический метод, 0.10	-
95	483366.77	2185882.50	Геодезический метод, 0.10	-
96	483354.60	2185876.37	Геодезический метод, 0.10	-
97	483346.29	2185872.72	Геодезический метод, 0.10	-
98	483320.76	2185862.71	Геодезический метод, 0.10	-
99	483286.37	2185850.48	Геодезический метод, 0.10	-
100	483277.13	2185847.57	Геодезический метод, 0.10	-
101	483272.18	2185846.97	Геодезический метод, 0.10	-
102	483245.46	2185847.38	Геодезический метод, 0.10	-
103	483241.67	2185847.84	Геодезический метод, 0.10	-
104	483238.40	2185847.61	Геодезический метод, 0.10	-
105	483239.11	2185797.86	Геодезический метод, 0.10	-
106	483220.99	2185737.01	Геодезический метод, 0.10	-
107	483206.01	2185466.18	Геодезический метод, 0.10	-
108	483197.72	2185369.35	Геодезический метод, 0.10	-
109	483198.04	2185344.90	Геодезический метод, 0.10	-
110	483199.94	2185323.16	Геодезический метод, 0.10	-
111	483201.15	2185306.94	Геодезический метод, 0.10	-
112	483203.62	2185290.36	Геодезический метод, 0.10	-
113	483206.53	2185274.71	Геодезический метод, 0.10	-
114	483209.45	2185256.83	Геодезический метод, 0.10	-
115	483216.94	2185204.29	Геодезический метод, 0.10	-
116	483220.71	2185181.19	Геодезический метод, 0.10	-
117	483224.19	2185161.73	Геодезический метод, 0.10	-

ОПИСАНИЕ МЕСТОПОЛОЖЕНИЯ ГРАНИЦ**Границы города Московской области Химки**

(наименование объекта)

Сведения о местоположении границ объекта

118	483226.61	2185145.70	Геодезический метод, 0.10	-
119	483228.38	2185132.21	Геодезический метод, 0.10	-
120	483231.42	2185109.80	Геодезический метод, 0.10	-
121	483236.26	2185091.55	Геодезический метод, 0.10	-
122	483243.16	2185071.79	Геодезический метод, 0.10	-
123	483248.88	2185062.71	Геодезический метод, 0.10	-
124	483255.18	2185055.70	Геодезический метод, 0.10	-
125	483311.77	2185007.11	Геодезический метод, 0.10	-
126	483314.03	2185010.15	Геодезический метод, 0.10	-
127	483326.18	2185000.74	Геодезический метод, 0.10	-
128	483341.27	2184990.16	Геодезический метод, 0.10	-
129	483349.29	2184983.70	Геодезический метод, 0.10	-
130	483358.49	2184976.80	Геодезический метод, 0.10	-
131	483323.45	2184921.66	Геодезический метод, 0.10	-
132	483323.14	2184920.68	Геодезический метод, 0.10	-
133	483323.01	2184920.97	Геодезический метод, 0.10	-
134	483309.81	2184928.07	Геодезический метод, 0.10	-
135	483298.56	2184933.89	Геодезический метод, 0.10	-
136	483285.82	2184940.27	Геодезический метод, 0.10	-
137	483267.06	2184945.64	Геодезический метод, 0.10	-
138	483258.50	2184948.08	Геодезический метод, 0.10	-
139	483239.89	2184947.19	Геодезический метод, 0.10	-
140	483217.29	2184947.60	Геодезический метод, 0.10	-
141	483202.81	2184946.85	Геодезический метод, 0.10	-
142	483181.89	2184943.70	Геодезический метод, 0.10	-
143	483165.43	2184940.32	Геодезический метод, 0.10	-
144	483149.34	2184936.65	Геодезический метод, 0.10	-
145	483130.62	2184932.26	Геодезический метод, 0.10	-
146	483109.81	2184927.89	Геодезический метод, 0.10	-
147	483095.97	2184923.81	Геодезический метод, 0.10	-
148	483083.96	2184920.40	Геодезический метод, 0.10	-
149	483070.45	2184915.80	Геодезический метод, 0.10	-
150	483059.65	2184911.91	Геодезический метод, 0.10	-
151	483046.62	2184905.32	Геодезический метод, 0.10	-
152	483032.39	2184895.74	Геодезический метод, 0.10	-
153	483023.14	2184887.56	Геодезический метод, 0.10	-
154	483011.54	2184875.14	Геодезический метод, 0.10	-
155	483001.05	2184863.82	Геодезический метод, 0.10	-
156	482988.07	2184849.52	Геодезический метод, 0.10	-
157	482908.42	2184701.08	Геодезический метод, 0.10	-
158	482887.58	2184661.50	Геодезический метод, 0.10	-
159	482819.34	2184533.84	Геодезический метод, 0.10	-

ОПИСАНИЕ МЕСТОПОЛОЖЕНИЯ ГРАНИЦ**Границы города Московской области Химки**

(наименование объекта)

Сведения о местоположении границ объекта

160	482666.40	2184248.47	Геодезический метод, 0.10	-
161	482669.85	2184230.13	Геодезический метод, 0.10	-
162	482675.01	2184211.41	Геодезический метод, 0.10	-
163	482681.15	2184194.33	Геодезический метод, 0.10	-
164	482686.31	2184176.44	Геодезический метод, 0.10	-
165	482686.09	2184164.28	Геодезический метод, 0.10	-
166	482683.48	2184151.41	Геодезический метод, 0.10	-
167	482677.46	2184132.87	Геодезический метод, 0.10	-
168	482670.52	2184117.19	Геодезический метод, 0.10	-
169	482663.93	2184101.40	Геодезический метод, 0.10	-
170	482658.32	2184084.12	Геодезический метод, 0.10	-
171	482651.59	2184065.23	Геодезический метод, 0.10	-
172	482645.66	2184048.34	Геодезический метод, 0.10	-
173	482640.36	2184031.35	Геодезический метод, 0.10	-
174	482634.62	2184012.31	Геодезический метод, 0.10	-
175	482629.29	2183991.89	Геодезический метод, 0.10	-
176	482627.42	2183979.51	Геодезический метод, 0.10	-
177	482628.24	2183966.00	Геодезический метод, 0.10	-
178	482629.87	2183949.97	Геодезический метод, 0.10	-
179	482634.19	2183937.58	Геодезический метод, 0.10	-
180	482637.90	2183927.76	Геодезический метод, 0.10	-
181	482637.95	2183927.65	Геодезический метод, 0.10	-
182	482637.95	2183927.63	Геодезический метод, 0.10	-
183	482638.02	2183927.46	Геодезический метод, 0.10	-
184	482644.75	2183913.09	Геодезический метод, 0.10	-
185	482652.04	2183898.95	Геодезический метод, 0.10	-
186	482661.69	2183878.07	Геодезический метод, 0.10	-
187	482669.28	2183862.82	Геодезический метод, 0.10	-
188	482677.09	2183846.03	Геодезический метод, 0.10	-
189	482682.46	2183831.98	Геодезический метод, 0.10	-
190	482689.57	2183819.70	Геодезический метод, 0.10	-
191	482649.84	2183793.30	Геодезический метод, 0.10	-
192	482649.52	2183793.44	Геодезический метод, 0.10	-
193	482680.26	2183636.10	Геодезический метод, 0.10	-
194	482725.58	2183638.75	Геодезический метод, 0.10	-
195	482730.64	2183386.39	Геодезический метод, 0.10	-
196	482759.20	2183358.63	Геодезический метод, 0.10	-
197	482824.95	2183293.72	Геодезический метод, 0.10	-
198	482830.14	2183284.95	Геодезический метод, 0.10	-
199	482795.45	2183212.74	Геодезический метод, 0.10	-
200	482820.90	2183197.63	Геодезический метод, 0.10	-
201	482844.27	2183248.43	Геодезический метод, 0.10	-

ОПИСАНИЕ МЕСТОПОЛОЖЕНИЯ ГРАНИЦ**Границы города Московской области Химки**

(наименование объекта)

Сведения о местоположении границ объекта

202	482958.98	2182968.50	Геодезический метод, 0.10	-
203	483002.88	2182905.91	Геодезический метод, 0.10	-
204	483167.41	2182908.97	Геодезический метод, 0.10	-
205	483205.13	2182909.32	Геодезический метод, 0.10	-
206	483473.82	2182911.80	Геодезический метод, 0.10	-
207	483562.00	2182760.25	Геодезический метод, 0.10	-
208	483589.79	2182719.01	Геодезический метод, 0.10	-
209	483627.37	2182678.31	Геодезический метод, 0.10	-
210	483641.63	2182660.12	Геодезический метод, 0.10	-
211	483656.69	2182644.67	Геодезический метод, 0.10	-
212	483671.76	2182633.06	Геодезический метод, 0.10	-
213	483686.99	2182622.36	Геодезический метод, 0.10	-
214	483705.00	2182612.01	Геодезический метод, 0.10	-
215	483721.25	2182605.44	Геодезический метод, 0.10	-
216	483741.17	2182598.03	Геодезический метод, 0.10	-
217	483765.25	2182589.90	Геодезический метод, 0.10	-
218	483787.18	2182583.86	Геодезический метод, 0.10	-
219	483812.60	2182579.99	Геодезический метод, 0.10	-
220	483843.04	2182579.66	Геодезический метод, 0.10	-
221	484176.03	2182609.81	Геодезический метод, 0.10	-
222	484180.70	2182609.59	Геодезический метод, 0.10	-
223	484224.45	2182602.40	Геодезический метод, 0.10	-
224	484225.44	2182605.40	Геодезический метод, 0.10	-
225	484249.93	2182601.24	Геодезический метод, 0.10	-
226	484275.17	2182597.82	Геодезический метод, 0.10	-
227	484298.82	2182592.31	Геодезический метод, 0.10	-
228	484322.95	2182585.77	Геодезический метод, 0.10	-
229	484343.92	2182581.83	Геодезический метод, 0.10	-
230	484515.00	2182519.87	Геодезический метод, 0.10	-
231	484927.94	2182397.39	Геодезический метод, 0.10	-
232	484949.92	2182390.79	Геодезический метод, 0.10	-
233	484949.87	2182389.01	Геодезический метод, 0.10	-
234	485246.20	2182299.21	Геодезический метод, 0.10	-
235	485304.63	2182272.21	Геодезический метод, 0.10	-
236	485344.44	2182252.09	Геодезический метод, 0.10	-
237	485346.52	2182248.60	Геодезический метод, 0.10	-
238	485333.77	2182239.89	Геодезический метод, 0.10	-
239	485322.43	2182222.38	Геодезический метод, 0.10	-
240	485313.32	2182181.90	Геодезический метод, 0.10	-
241	485334.67	2182147.15	Геодезический метод, 0.10	-
242	485340.24	2182124.04	Геодезический метод, 0.10	-
243	485349.69	2182100.17	Геодезический метод, 0.10	-

ОПИСАНИЕ МЕСТОПОЛОЖЕНИЯ ГРАНИЦ**Границы города Московской области Химки**

(наименование объекта)

Сведения о местоположении границ объекта

244	485356.94	2182075.87	Геодезический метод, 0.10	-
245	485359.62	2182062.70	Геодезический метод, 0.10	-
246	485384.80	2181938.15	Геодезический метод, 0.10	-
247	485423.08	2181935.42	Геодезический метод, 0.10	-
248	485427.80	2181909.44	Геодезический метод, 0.10	-
249	485432.12	2181884.79	Геодезический метод, 0.10	-
250	485432.57	2181883.33	Геодезический метод, 0.10	-
251	485445.05	2181815.17	Геодезический метод, 0.10	-
252	485480.63	2181785.44	Геодезический метод, 0.10	-
253	485519.26	2181761.88	Геодезический метод, 0.10	-
254	485548.43	2181750.03	Геодезический метод, 0.10	-
255	485568.40	2181743.28	Геодезический метод, 0.10	-
256	485598.00	2181737.25	Геодезический метод, 0.10	-
257	485621.66	2181733.77	Геодезический метод, 0.10	-
258	485652.61	2181730.99	Геодезический метод, 0.10	-
259	485679.01	2181731.66	Геодезический метод, 0.10	-
260	485705.41	2181732.32	Геодезический метод, 0.10	-
261	485867.55	2181737.85	Геодезический метод, 0.10	-
262	485996.24	2181741.74	Геодезический метод, 0.10	-
263	486101.16	2181744.32	Геодезический метод, 0.10	-
264	486372.68	2181755.07	Геодезический метод, 0.10	-
265	486553.18	2181755.91	Геодезический метод, 0.10	-
266	486578.51	2181768.99	Геодезический метод, 0.10	-
267	486586.54	2181721.28	Геодезический метод, 0.10	-
268	486780.77	2182016.52	Геодезический метод, 0.10	-
269	486803.81	2182042.19	Геодезический метод, 0.10	-
270	486862.56	2182080.63	Геодезический метод, 0.10	-
271	486891.72	2182113.25	Геодезический метод, 0.10	-
1	487013.54	2182298.55	Геодезический метод, 0.10	-
272	483583.37	2184516.73	Геодезический метод, 0.10	-
273	483591.74	2184717.28	Геодезический метод, 0.10	-
274	483592.47	2184736.39	Геодезический метод, 0.10	-
275	483622.46	2184737.30	Геодезический метод, 0.10	-
276	483592.31	2184758.75	Геодезический метод, 0.10	-
277	483581.88	2184744.07	Геодезический метод, 0.10	-
278	483557.98	2184761.07	Геодезический метод, 0.10	-
279	483469.17	2184826.47	Геодезический метод, 0.10	-
280	483435.58	2184769.07	Геодезический метод, 0.10	-
281	483456.97	2184752.75	Геодезический метод, 0.10	-
282	483400.81	2184643.47	Геодезический метод, 0.10	-
283	483550.61	2184537.01	Геодезический метод, 0.10	-
272	483583.37	2184516.73	Геодезический метод, 0.10	-

ОПИСАНИЕ МЕСТОПОЛОЖЕНИЯ ГРАНИЦ**Границы города Московской области Химки**

(наименование объекта)

Сведения о местоположении границ объекта

284	483374.69	2182936.40	Геодезический метод, 0.10	-
285	483344.79	2183094.82	Геодезический метод, 0.10	-
286	483325.58	2183197.62	Геодезический метод, 0.10	-
287	483286.89	2183194.67	Геодезический метод, 0.10	-
288	483271.59	2183193.50	Геодезический метод, 0.10	-
289	483271.74	2183179.26	Геодезический метод, 0.10	-
290	483271.89	2183174.45	Геодезический метод, 0.10	-
291	483271.89	2183160.97	Геодезический метод, 0.10	-
292	483251.73	2183160.61	Геодезический метод, 0.10	-
293	483251.73	2183148.55	Геодезический метод, 0.10	-
294	483216.56	2183148.55	Геодезический метод, 0.10	-
295	483216.54	2183158.55	Геодезический метод, 0.10	-
296	483216.51	2183175.38	Геодезический метод, 0.10	-
297	483222.51	2183175.38	Геодезический метод, 0.10	-
298	483223.75	2183175.39	Геодезический метод, 0.10	-
299	483223.75	2183174.51	Геодезический метод, 0.10	-
300	483231.97	2183174.60	Геодезический метод, 0.10	-
301	483231.92	2183179.11	Геодезический метод, 0.10	-
302	483233.74	2183179.07	Геодезический метод, 0.10	-
303	483244.09	2183178.83	Геодезический метод, 0.10	-
304	483246.70	2183178.88	Геодезический метод, 0.10	-
305	483249.07	2183178.91	Геодезический метод, 0.10	-
306	483248.96	2183186.67	Геодезический метод, 0.10	-
307	483250.71	2183186.63	Геодезический метод, 0.10	-
308	483251.74	2183186.74	Геодезический метод, 0.10	-
309	483252.75	2183187.01	Геодезический метод, 0.10	-
310	483253.65	2183187.41	Геодезический метод, 0.10	-
311	483254.51	2183188.08	Геодезический метод, 0.10	-
312	483255.19	2183188.90	Геодезический метод, 0.10	-
313	483255.74	2183189.71	Геодезический метод, 0.10	-
314	483256.05	2183190.71	Геодезический метод, 0.10	-
315	483255.93	2183204.86	Геодезический метод, 0.10	-
316	483255.62	2183206.89	Геодезический метод, 0.10	-
317	483255.27	2183207.85	Геодезический метод, 0.10	-
318	483254.72	2183208.75	Геодезический метод, 0.10	-
319	483253.99	2183209.49	Геодезический метод, 0.10	-
320	483253.11	2183210.05	Геодезический метод, 0.10	-
321	483252.18	2183210.50	Геодезический метод, 0.10	-
322	483251.14	2183210.65	Геодезический метод, 0.10	-
323	483249.25	2183210.69	Геодезический метод, 0.10	-
324	483249.21	2183214.43	Геодезический метод, 0.10	-
325	483249.21	2183216.10	Геодезический метод, 0.10	-

ОПИСАНИЕ МЕСТОПОЛОЖЕНИЯ ГРАНИЦ**Границы города Московской области Химки**

(наименование объекта)

Сведения о местоположении границ объекта

326	483197.24	2183215.38	Геодезический метод, 0.10	-
327	483197.18	2183270.95	Геодезический метод, 0.10	-
328	483184.45	2183278.60	Геодезический метод, 0.10	-
329	483180.46	2183278.75	Геодезический метод, 0.10	-
330	483138.72	2183299.14	Геодезический метод, 0.10	-
331	483134.54	2183294.01	Геодезический метод, 0.10	-
332	483065.13	2183327.62	Геодезический метод, 0.10	-
333	483028.73	2183257.33	Геодезический метод, 0.10	-
334	483015.59	2183231.08	Геодезический метод, 0.10	-
335	483009.72	2183220.31	Геодезический метод, 0.10	-
336	483071.40	2183188.83	Геодезический метод, 0.10	-
337	483068.39	2183183.06	Геодезический метод, 0.10	-
338	483092.24	2183170.58	Геодезический метод, 0.10	-
339	483131.72	2183162.79	Геодезический метод, 0.10	-
340	483163.44	2183158.33	Геодезический метод, 0.10	-
341	483164.24	2183010.22	Геодезический метод, 0.10	-
342	483154.06	2183010.11	Геодезический метод, 0.10	-
343	483155.63	2182934.90	Геодезический метод, 0.10	-
344	483160.65	2182935.13	Геодезический метод, 0.10	-
345	483340.27	2182936.52	Геодезический метод, 0.10	-
346	483344.49	2182932.31	Геодезический метод, 0.10	-
347	483366.42	2182930.42	Геодезический метод, 0.10	-
348	483365.70	2182936.53	Геодезический метод, 0.10	-
284	483374.69	2182936.40	Геодезический метод, 0.10	-
Контур № 2				
349	492531.17	2171889.44	Геодезический метод, 0.10	-
350	492199.26	2172667.50	Геодезический метод, 0.10	-
351	492195.81	2172674.95	Геодезический метод, 0.10	-
352	492170.05	2172735.72	Геодезический метод, 0.10	-
353	492172.80	2172736.79	Геодезический метод, 0.10	-
354	492133.40	2172840.01	Геодезический метод, 0.10	-
355	492126.09	2172865.21	Геодезический метод, 0.10	-
356	492084.65	2172964.87	Геодезический метод, 0.10	-
357	492072.33	2172998.22	Геодезический метод, 0.10	-
358	492070.98	2173004.97	Геодезический метод, 0.10	-
359	492044.83	2173070.21	Геодезический метод, 0.10	-
360	492038.71	2173067.69	Геодезический метод, 0.10	-
361	491967.65	2173239.37	Геодезический метод, 0.10	-
362	491964.64	2173238.18	Геодезический метод, 0.10	-
363	491939.05	2173339.03	Геодезический метод, 0.10	-
364	491910.94	2173396.03	Геодезический метод, 0.10	-

ОПИСАНИЕ МЕСТОПОЛОЖЕНИЯ ГРАНИЦ**Границы города Московской области Химки**

(наименование объекта)

Сведения о местоположении границ объекта

365	491907.34	2173397.00	Геодезический метод, 0.10	-
366	491821.58	2173601.11	Геодезический метод, 0.10	-
367	491809.00	2173634.17	Геодезический метод, 0.10	-
368	491806.86	2173633.58	Геодезический метод, 0.10	-
369	491764.05	2173744.65	Геодезический метод, 0.10	-
370	491762.49	2173744.60	Геодезический метод, 0.10	-
371	491760.85	2173744.53	Геодезический метод, 0.10	-
372	491761.03	2173744.09	Геодезический метод, 0.10	-
373	491760.19	2173744.27	Геодезический метод, 0.10	-
374	491758.80	2173744.57	Геодезический метод, 0.10	-
375	491779.70	2173690.27	Геодезический метод, 0.10	-
376	491746.47	2173657.04	Геодезический метод, 0.10	-
377	491743.95	2173657.10	Геодезический метод, 0.10	-
378	491744.78	2173653.61	Геодезический метод, 0.10	-
379	491718.35	2173648.95	Геодезический метод, 0.10	-
380	491693.33	2173644.54	Геодезический метод, 0.10	-
381	491675.36	2173641.38	Геодезический метод, 0.10	-
382	491664.24	2173651.25	Геодезический метод, 0.10	-
383	491662.82	2173658.47	Геодезический метод, 0.10	-
384	491636.85	2173614.38	Геодезический метод, 0.10	-
385	491640.82	2173536.51	Геодезический метод, 0.10	-
386	491606.60	2173532.04	Геодезический метод, 0.10	-
387	491442.91	2173488.40	Геодезический метод, 0.10	-
388	491229.88	2173459.13	Геодезический метод, 0.10	-
389	491239.99	2173345.57	Геодезический метод, 0.10	-
390	491148.13	2173334.65	Геодезический метод, 0.10	-
391	491145.85	2173289.20	Геодезический метод, 0.10	-
392	491141.92	2173288.33	Геодезический метод, 0.10	-
393	491145.15	2173215.72	Геодезический метод, 0.10	-
394	491090.95	2173208.41	Геодезический метод, 0.10	-
395	491091.48	2173202.75	Геодезический метод, 0.10	-
396	490896.24	2173174.94	Геодезический метод, 0.10	-
397	490899.67	2173153.13	Геодезический метод, 0.10	-
398	490860.94	2173146.65	Геодезический метод, 0.10	-
399	490854.99	2173145.91	Геодезический метод, 0.10	-
400	490844.31	2173146.13	Геодезический метод, 0.10	-
401	490824.18	2173141.87	Геодезический метод, 0.10	-
402	490807.65	2173140.36	Геодезический метод, 0.10	-
403	490776.13	2173137.16	Геодезический метод, 0.10	-
404	490745.60	2173132.72	Геодезический метод, 0.10	-
405	490671.69	2173122.71	Геодезический метод, 0.10	-
406	490659.95	2173120.36	Геодезический метод, 0.10	-

ОПИСАНИЕ МЕСТОПОЛОЖЕНИЯ ГРАНИЦ**Границы города Московской области Химки**

(наименование объекта)

Сведения о местоположении границ объекта

407	490633.46	2173116.59	Геодезический метод, 0.10	-
408	490630.95	2173137.35	Геодезический метод, 0.10	-
409	490066.48	2173060.34	Геодезический метод, 0.10	-
410	489901.07	2173040.25	Геодезический метод, 0.10	-
411	489907.15	2172825.77	Геодезический метод, 0.10	-
412	489900.80	2172759.25	Геодезический метод, 0.10	-
413	489922.58	2172684.71	Геодезический метод, 0.10	-
414	489924.89	2172607.85	Геодезический метод, 0.10	-
415	490111.84	2172340.85	Геодезический метод, 0.10	-
416	490164.17	2172364.59	Геодезический метод, 0.10	-
417	490277.73	2172417.21	Геодезический метод, 0.10	-
418	490354.25	2172458.93	Геодезический метод, 0.10	-
419	490414.13	2172487.41	Геодезический метод, 0.10	-
420	490487.52	2172476.55	Геодезический метод, 0.10	-
421	490512.34	2172431.91	Геодезический метод, 0.10	-
422	490548.53	2172413.17	Геодезический метод, 0.10	-
423	490575.62	2172364.10	Геодезический метод, 0.10	-
424	490607.91	2172380.60	Геодезический метод, 0.10	-
425	490613.90	2172354.58	Геодезический метод, 0.10	-
426	490643.19	2172291.01	Геодезический метод, 0.10	-
427	490659.50	2172249.08	Геодезический метод, 0.10	-
428	490686.14	2172166.18	Геодезический метод, 0.10	-
429	490803.59	2172181.64	Геодезический метод, 0.10	-
430	490814.86	2172186.70	Геодезический метод, 0.10	-
431	490826.13	2172187.57	Геодезический метод, 0.10	-
432	490845.35	2172191.76	Геодезический метод, 0.10	-
433	490862.68	2172190.60	Геодезический метод, 0.10	-
434	490879.44	2172191.47	Геодезический метод, 0.10	-
435	490894.64	2172197.68	Геодезический метод, 0.10	-
436	490950.24	2172229.20	Геодезический метод, 0.10	-
437	490969.45	2172261.68	Геодезический метод, 0.10	-
438	490980.50	2172301.85	Геодезический метод, 0.10	-
439	490926.12	2172412.18	Геодезический метод, 0.10	-
440	490834.43	2172611.82	Геодезический метод, 0.10	-
441	490798.56	2172695.93	Геодезический метод, 0.10	-
442	490970.76	2172767.01	Геодезический метод, 0.10	-
443	491156.56	2172802.11	Геодезический метод, 0.10	-
444	491233.59	2172477.80	Геодезический метод, 0.10	-
445	491297.04	2172302.74	Геодезический метод, 0.10	-
446	491315.72	2172260.45	Геодезический метод, 0.10	-
447	491308.11	2172255.49	Геодезический метод, 0.10	-
448	491250.67	2172218.20	Геодезический метод, 0.10	-

ОПИСАНИЕ МЕСТОПОЛОЖЕНИЯ ГРАНИЦ**Границы города Московской области Химки**

(наименование объекта)

Сведения о местоположении границ объекта

449	491296.62	2172127.18	Геодезический метод, 0.10	-
450	491383.30	2172049.45	Геодезический метод, 0.10	-
451	491395.32	2172059.22	Геодезический метод, 0.10	-
452	491389.89	2172059.44	Геодезический метод, 0.10	-
453	491370.02	2172075.07	Геодезический метод, 0.10	-
454	491373.00	2172076.47	Геодезический метод, 0.10	-
455	491359.90	2172088.04	Геодезический метод, 0.10	-
456	491370.28	2172093.02	Геодезический метод, 0.10	-
457	491372.45	2172087.36	Геодезический метод, 0.10	-
458	491397.36	2172098.61	Геодезический метод, 0.10	-
459	491396.69	2172100.14	Геодезический метод, 0.10	-
460	491421.99	2172110.08	Геодезический метод, 0.10	-
461	491419.73	2172116.30	Геодезический метод, 0.10	-
462	491465.26	2172137.80	Геодезический метод, 0.10	-
463	491466.08	2172138.14	Геодезический метод, 0.10	-
464	491583.88	2172187.02	Геодезический метод, 0.10	-
465	491583.91	2172186.98	Геодезический метод, 0.10	-
466	491585.06	2172187.46	Геодезический метод, 0.10	-
467	491587.12	2172182.83	Геодезический метод, 0.10	-
468	491587.96	2172183.19	Геодезический метод, 0.10	-
469	491588.78	2172183.54	Геодезический метод, 0.10	-
470	491600.80	2172188.64	Геодезический метод, 0.10	-
471	491608.48	2172192.02	Геодезический метод, 0.10	-
472	491612.60	2172193.88	Геодезический метод, 0.10	-
473	491610.70	2172198.09	Геодезический метод, 0.10	-
474	491651.61	2172215.05	Геодезический метод, 0.10	-
475	491653.63	2172210.32	Геодезический метод, 0.10	-
476	491663.78	2172214.56	Геодезический метод, 0.10	-
477	491674.92	2172219.58	Геодезический метод, 0.10	-
478	491687.90	2172225.50	Геодезический метод, 0.10	-
479	491689.18	2172226.08	Геодезический метод, 0.10	-
480	491700.42	2172231.33	Геодезический метод, 0.10	-
481	491703.95	2172233.21	Геодезический метод, 0.10	-
482	491714.61	2172237.33	Геодезический метод, 0.10	-
483	491713.23	2172240.60	Геодезический метод, 0.10	-
484	491773.40	2172265.54	Геодезический метод, 0.10	-
485	491789.10	2172272.04	Геодезический метод, 0.10	-
486	491791.12	2172272.88	Геодезический метод, 0.10	-
487	491828.67	2172288.63	Геодезический метод, 0.10	-
488	491829.39	2172287.01	Геодезический метод, 0.10	-
489	491854.32	2172296.96	Геодезический метод, 0.10	-
490	491865.26	2172301.32	Геодезический метод, 0.10	-

ОПИСАНИЕ МЕСТОПОЛОЖЕНИЯ ГРАНИЦ**Границы города Московской области Химки**

(наименование объекта)

Сведения о местоположении границ объекта

491	491868.04	2172302.43	Геодезический метод, 0.10	-
492	491879.22	2172306.89	Геодезический метод, 0.10	-
493	491878.67	2172308.33	Геодезический метод, 0.10	-
494	491886.30	2172311.62	Геодезический метод, 0.10	-
495	491904.16	2172319.32	Геодезический метод, 0.10	-
496	491903.81	2172320.13	Геодезический метод, 0.10	-
497	491930.45	2172331.07	Геодезический метод, 0.10	-
498	491933.57	2172332.30	Геодезический метод, 0.10	-
499	491955.98	2172341.47	Геодезический метод, 0.10	-
500	491955.77	2172341.92	Геодезический метод, 0.10	-
501	491968.34	2172347.20	Геодезический метод, 0.10	-
502	491968.84	2172345.94	Геодезический метод, 0.10	-
503	491976.48	2172348.64	Геодезический метод, 0.10	-
504	491996.60	2172355.76	Геодезический метод, 0.10	-
505	492016.88	2172363.46	Геодезический метод, 0.10	-
506	492016.54	2172367.48	Геодезический метод, 0.10	-
507	492025.11	2172371.00	Геодезический метод, 0.10	-
508	492026.66	2172367.92	Геодезический метод, 0.10	-
509	492095.24	2172232.35	Геодезический метод, 0.10	-
510	492125.01	2172172.56	Геодезический метод, 0.10	-
511	492166.25	2172090.65	Геодезический метод, 0.10	-
512	492273.98	2171834.06	Геодезический метод, 0.10	-
513	492294.62	2171789.86	Геодезический метод, 0.10	-
514	492335.28	2171806.92	Геодезический метод, 0.10	-
515	492337.12	2171802.70	Геодезический метод, 0.10	-
516	492337.47	2171802.00	Геодезический метод, 0.10	-
517	492361.40	2171813.82	Геодезический метод, 0.10	-
518	492361.21	2171814.22	Геодезический метод, 0.10	-
519	492359.80	2171817.18	Геодезический метод, 0.10	-
520	492389.10	2171829.64	Геодезический метод, 0.10	-
521	492397.16	2171833.07	Геодезический метод, 0.10	-
522	492397.30	2171832.81	Геодезический метод, 0.10	-
523	492428.99	2171846.48	Геодезический метод, 0.10	-
524	492432.11	2171847.85	Геодезический метод, 0.10	-
525	492474.88	2171865.36	Геодезический метод, 0.10	-
526	492475.50	2171863.99	Геодезический метод, 0.10	-
527	492515.59	2171881.08	Геодезический метод, 0.10	-
528	492515.13	2171882.28	Геодезический метод, 0.10	-
529	492531.34	2171889.04	Геодезический метод, 0.10	-
349	492531.17	2171889.44	Геодезический метод, 0.10	-
Контур № 3				

ОПИСАНИЕ МЕСТОПОЛОЖЕНИЯ ГРАНИЦ**Границы города Московской области Химки**

(наименование объекта)

Сведения о местоположении границ объекта

530	492269.97	2172697.85	Геодезический метод, 0.10	-
531	492017.96	2173284.74	Геодезический метод, 0.10	-
532	492010.59	2173281.56	Геодезический метод, 0.10	-
533	491998.33	2173309.95	Геодезический метод, 0.10	-
534	491996.15	2173315.00	Геодезический метод, 0.10	-
535	491985.27	2173331.80	Геодезический метод, 0.10	-
536	491944.93	2173423.63	Геодезический метод, 0.10	-
537	491943.98	2173428.79	Геодезический метод, 0.10	-
538	491942.96	2173434.53	Геодезический метод, 0.10	-
539	491940.36	2173449.66	Геодезический метод, 0.10	-
540	491932.56	2173495.69	Геодезический метод, 0.10	-
541	491848.38	2173696.22	Геодезический метод, 0.10	-
542	491848.06	2173696.53	Геодезический метод, 0.10	-
543	491835.44	2173707.26	Геодезический метод, 0.10	-
544	491824.05	2173715.66	Геодезический метод, 0.10	-
545	491812.36	2173723.21	Геодезический метод, 0.10	-
546	491810.51	2173724.24	Геодезический метод, 0.10	-
547	491832.44	2173671.79	Геодезический метод, 0.10	-
548	491834.76	2173668.19	Геодезический метод, 0.10	-
549	491954.15	2173379.29	Геодезический метод, 0.10	-
550	491961.92	2173370.91	Геодезический метод, 0.10	-
551	491968.56	2173355.44	Геодезический метод, 0.10	-
552	491964.05	2173353.73	Геодезический метод, 0.10	-
553	491980.89	2173311.49	Геодезический метод, 0.10	-
554	491994.43	2173315.01	Геодезический метод, 0.10	-
555	491998.37	2173306.22	Геодезический метод, 0.10	-
556	491991.02	2173302.93	Геодезический метод, 0.10	-
557	492015.22	2173245.80	Геодезический метод, 0.10	-
558	492019.00	2173247.10	Геодезический метод, 0.10	-
559	492038.93	2173200.83	Геодезический метод, 0.10	-
560	492043.92	2173202.94	Геодезический метод, 0.10	-
561	492049.38	2173190.12	Геодезический метод, 0.10	-
562	492039.27	2173186.03	Геодезический метод, 0.10	-
563	492080.94	2173083.87	Геодезический метод, 0.10	-
564	492249.74	2172689.17	Геодезический метод, 0.10	-
530	492269.97	2172697.85	Геодезический метод, 0.10	-
Контур № 4				
565	492053.33	2173273.10	Геодезический метод, 0.10	-
566	492046.15	2173287.47	Геодезический метод, 0.10	-
567	492041.20	2173284.86	Геодезический метод, 0.10	-
568	492048.30	2173270.63	Геодезический метод, 0.10	-

ОПИСАНИЕ МЕСТОПОЛОЖЕНИЯ ГРАНИЦ**Границы города Московской области Химки**

(наименование объекта)

Сведения о местоположении границ объекта

565	492053.33	2173273.10	Геодезический метод, 0.10	-
Контур № 5				
569	492860.54	2173671.99	Геодезический метод, 0.10	-
570	492862.09	2173678.36	Геодезический метод, 0.10	-
571	492866.01	2173707.14	Геодезический метод, 0.10	-
572	492866.99	2173719.49	Геодезический метод, 0.10	-
573	492868.53	2173729.20	Геодезический метод, 0.10	-
574	492865.28	2173737.15	Геодезический метод, 0.10	-
575	492818.55	2173795.94	Геодезический метод, 0.10	-
576	492816.39	2173798.85	Геодезический метод, 0.10	-
577	492798.75	2173784.76	Геодезический метод, 0.10	-
578	492751.20	2173866.12	Геодезический метод, 0.10	-
579	492760.20	2173954.46	Геодезический метод, 0.10	-
580	492786.15	2174001.59	Геодезический метод, 0.10	-
581	492711.50	2174015.89	Геодезический метод, 0.10	-
582	492481.21	2174050.78	Геодезический метод, 0.10	-
583	492385.48	2174185.90	Геодезический метод, 0.10	-
584	492552.91	2174304.53	Геодезический метод, 0.10	-
585	492579.18	2174329.16	Геодезический метод, 0.10	-
586	492689.86	2174432.93	Геодезический метод, 0.10	-
587	492738.84	2174505.66	Геодезический метод, 0.10	-
588	492727.68	2174503.79	Геодезический метод, 0.10	-
589	492717.45	2174504.48	Геодезический метод, 0.10	-
590	492709.89	2174508.96	Геодезический метод, 0.10	-
591	492700.38	2174521.45	Геодезический метод, 0.10	-
592	492703.29	2174529.09	Геодезический метод, 0.10	-
593	492707.32	2174531.20	Геодезический метод, 0.10	-
594	492684.09	2174556.57	Геодезический метод, 0.10	-
595	492682.54	2174573.35	Геодезический метод, 0.10	-
596	492670.47	2174586.98	Геодезический метод, 0.10	-
597	492661.28	2174583.95	Геодезический метод, 0.10	-
598	492643.78	2174568.93	Геодезический метод, 0.10	-
599	492642.42	2174579.24	Геодезический метод, 0.10	-
600	492648.34	2174596.24	Геодезический метод, 0.10	-
601	492649.33	2174607.21	Геодезический метод, 0.10	-
602	492651.15	2174610.22	Геодезический метод, 0.10	-
603	492643.56	2174616.87	Геодезический метод, 0.10	-
604	492623.30	2174618.48	Геодезический метод, 0.10	-
605	492624.37	2174627.53	Геодезический метод, 0.10	-
606	492643.24	2174641.67	Геодезический метод, 0.10	-
607	492637.93	2174657.88	Геодезический метод, 0.10	-

ОПИСАНИЕ МЕСТОПОЛОЖЕНИЯ ГРАНИЦ**Границы города Московской области Химки**

(наименование объекта)

Сведения о местоположении границ объекта

608	492629.81	2174661.53	Геодезический метод, 0.10	-
609	492604.86	2174664.41	Геодезический метод, 0.10	-
610	492602.08	2174669.49	Геодезический метод, 0.10	-
611	492602.18	2174697.75	Геодезический метод, 0.10	-
612	492591.00	2174706.73	Геодезический метод, 0.10	-
613	492577.59	2174705.62	Геодезический метод, 0.10	-
614	492532.27	2174695.08	Геодезический метод, 0.10	-
615	492499.46	2174675.17	Геодезический метод, 0.10	-
616	492461.38	2174699.43	Геодезический метод, 0.10	-
617	492461.89	2174704.31	Геодезический метод, 0.10	-
618	492470.56	2174703.86	Геодезический метод, 0.10	-
619	492470.92	2174708.92	Геодезический метод, 0.10	-
620	492465.68	2174711.20	Геодезический метод, 0.10	-
621	492461.76	2174719.90	Геодезический метод, 0.10	-
622	492454.79	2174720.83	Геодезический метод, 0.10	-
623	492447.06	2174712.44	Геодезический метод, 0.10	-
624	492442.03	2174704.08	Геодезический метод, 0.10	-
625	492425.95	2174706.21	Геодезический метод, 0.10	-
626	492409.35	2174710.08	Геодезический метод, 0.10	-
627	492400.52	2174705.83	Геодезический метод, 0.10	-
628	492387.83	2174694.52	Геодезический метод, 0.10	-
629	492359.68	2174658.14	Геодезический метод, 0.10	-
630	492348.12	2174642.58	Геодезический метод, 0.10	-
631	492343.20	2174626.19	Геодезический метод, 0.10	-
632	492322.82	2174606.83	Геодезический метод, 0.10	-
633	492305.32	2174603.94	Геодезический метод, 0.10	-
634	492299.09	2174619.20	Геодезический метод, 0.10	-
635	492287.88	2174629.04	Геодезический метод, 0.10	-
636	492253.72	2174652.83	Геодезический метод, 0.10	-
637	492220.08	2174678.18	Геодезический метод, 0.10	-
638	492212.18	2174701.63	Геодезический метод, 0.10	-
639	492212.16	2174755.03	Геодезический метод, 0.10	-
640	492194.70	2174762.30	Геодезический метод, 0.10	-
641	492202.82	2174775.22	Геодезический метод, 0.10	-
642	492214.71	2174793.52	Геодезический метод, 0.10	-
643	492220.68	2174791.93	Геодезический метод, 0.10	-
644	492219.95	2174779.84	Геодезический метод, 0.10	-
645	492226.86	2174767.34	Геодезический метод, 0.10	-
646	492249.62	2174766.27	Геодезический метод, 0.10	-
647	492259.59	2174779.12	Геодезический метод, 0.10	-
648	492262.13	2174791.55	Геодезический метод, 0.10	-
649	492251.64	2174805.51	Геодезический метод, 0.10	-

ОПИСАНИЕ МЕСТОПОЛОЖЕНИЯ ГРАНИЦ**Границы города Московской области Химки**

(наименование объекта)

Сведения о местоположении границ объекта

650	492258.01	2174816.61	Геодезический метод, 0.10	-
651	492262.92	2174808.10	Геодезический метод, 0.10	-
652	492274.38	2174806.69	Геодезический метод, 0.10	-
653	492282.81	2174808.84	Геодезический метод, 0.10	-
654	492286.76	2174818.87	Геодезический метод, 0.10	-
655	492285.97	2174823.89	Геодезический метод, 0.10	-
656	492286.06	2174844.79	Геодезический метод, 0.10	-
657	492292.94	2174834.49	Геодезический метод, 0.10	-
658	492303.55	2174794.78	Геодезический метод, 0.10	-
659	492339.92	2174812.93	Геодезический метод, 0.10	-
660	492381.34	2174821.38	Геодезический метод, 0.10	-
661	492452.39	2174842.81	Геодезический метод, 0.10	-
662	492470.51	2174851.66	Геодезический метод, 0.10	-
663	492492.53	2174865.28	Геодезический метод, 0.10	-
664	492512.72	2174882.01	Геодезический метод, 0.10	-
665	492544.87	2174905.46	Геодезический метод, 0.10	-
666	492562.28	2174920.44	Геодезический метод, 0.10	-
667	492564.32	2174922.24	Геодезический метод, 0.10	-
668	492577.55	2174933.68	Геодезический метод, 0.10	-
669	492579.62	2174935.54	Геодезический метод, 0.10	-
670	492590.80	2174945.12	Геодезический метод, 0.10	-
671	492597.38	2174950.83	Геодезический метод, 0.10	-
672	492622.63	2174971.82	Геодезический метод, 0.10	-
673	492626.37	2174973.71	Геодезический метод, 0.10	-
674	492646.74	2174974.44	Геодезический метод, 0.10	-
675	492652.18	2174975.08	Геодезический метод, 0.10	-
676	492655.04	2174975.98	Геодезический метод, 0.10	-
677	492669.24	2174982.25	Геодезический метод, 0.10	-
678	492683.58	2174984.41	Геодезический метод, 0.10	-
679	492697.35	2174988.41	Геодезический метод, 0.10	-
680	492716.72	2174992.64	Геодезический метод, 0.10	-
681	492740.71	2174995.37	Геодезический метод, 0.10	-
682	492752.53	2174995.83	Геодезический метод, 0.10	-
683	492773.57	2174991.93	Геодезический метод, 0.10	-
684	492798.63	2174986.38	Геодезический метод, 0.10	-
685	492817.63	2174980.12	Геодезический метод, 0.10	-
686	492818.62	2174979.75	Геодезический метод, 0.10	-
687	492879.20	2174972.21	Геодезический метод, 0.10	-
688	492884.55	2174971.45	Геодезический метод, 0.10	-
689	492893.99	2174972.12	Геодезический метод, 0.10	-
690	492920.63	2174976.45	Геодезический метод, 0.10	-
691	492925.83	2174977.48	Геодезический метод, 0.10	-

ОПИСАНИЕ МЕСТОПОЛОЖЕНИЯ ГРАНИЦ**Границы города Московской области Химки**

(наименование объекта)

Сведения о местоположении границ объекта

692	492931.08	2174977.90	Геодезический метод, 0.10	-
693	492990.41	2174984.76	Геодезический метод, 0.10	-
694	492976.15	2175007.40	Геодезический метод, 0.10	-
695	492972.54	2175018.27	Геодезический метод, 0.10	-
696	492969.90	2175031.91	Геодезический метод, 0.10	-
697	492966.12	2175068.03	Геодезический метод, 0.10	-
698	492965.23	2175080.28	Геодезический метод, 0.10	-
699	492965.73	2175084.22	Геодезический метод, 0.10	-
700	492962.68	2175118.96	Геодезический метод, 0.10	-
701	492956.16	2175135.60	Геодезический метод, 0.10	-
702	492946.19	2175145.82	Геодезический метод, 0.10	-
703	492941.83	2175158.83	Геодезический метод, 0.10	-
704	492939.37	2175161.02	Геодезический метод, 0.10	-
705	492940.95	2175161.44	Геодезический метод, 0.10	-
706	492939.92	2175164.51	Геодезический метод, 0.10	-
707	492972.68	2175186.77	Геодезический метод, 0.10	-
708	492983.44	2175198.88	Геодезический метод, 0.10	-
709	493105.69	2175272.07	Геодезический метод, 0.10	-
710	493150.40	2175296.65	Геодезический метод, 0.10	-
711	493173.48	2175320.50	Геодезический метод, 0.10	-
712	493177.20	2175322.60	Геодезический метод, 0.10	-
713	493187.83	2175319.12	Геодезический метод, 0.10	-
714	493190.57	2175321.95	Геодезический метод, 0.10	-
715	493153.31	2175358.17	Геодезический метод, 0.10	-
716	493050.62	2175451.22	Геодезический метод, 0.10	-
717	492937.56	2175523.95	Геодезический метод, 0.10	-
718	492873.59	2175529.29	Геодезический метод, 0.10	-
719	492840.45	2175530.16	Геодезический метод, 0.10	-
720	492814.93	2175531.15	Геодезический метод, 0.10	-
721	492789.87	2175530.92	Геодезический метод, 0.10	-
722	492764.81	2175530.69	Геодезический метод, 0.10	-
723	492681.34	2175550.30	Геодезический метод, 0.10	-
724	492595.11	2175572.13	Геодезический метод, 0.10	-
725	492405.94	2175609.55	Геодезический метод, 0.10	-
726	492327.11	2175631.18	Геодезический метод, 0.10	-
727	492231.67	2175652.91	Геодезический метод, 0.10	-
728	492170.97	2175642.60	Геодезический метод, 0.10	-
729	492073.72	2175599.70	Геодезический метод, 0.10	-
730	492031.55	2175599.64	Геодезический метод, 0.10	-
731	492020.57	2175594.83	Геодезический метод, 0.10	-
732	492014.02	2175599.59	Геодезический метод, 0.10	-
733	491986.13	2175599.70	Геодезический метод, 0.10	-

ОПИСАНИЕ МЕСТОПОЛОЖЕНИЯ ГРАНИЦ**Границы города Московской области Химки**

(наименование объекта)

Сведения о местоположении границ объекта

734	491969.54	2175612.07	Геодезический метод, 0.10	-
735	491969.54	2175656.35	Геодезический метод, 0.10	-
736	491972.18	2175662.51	Геодезический метод, 0.10	-
737	491972.41	2175665.92	Геодезический метод, 0.10	-
738	491982.16	2175685.72	Геодезический метод, 0.10	-
739	492028.46	2175793.21	Геодезический метод, 0.10	-
740	492029.11	2175793.79	Геодезический метод, 0.10	-
741	492030.41	2175797.90	Геодезический метод, 0.10	-
742	492085.13	2175843.70	Геодезический метод, 0.10	-
743	492128.70	2175872.93	Геодезический метод, 0.10	-
744	492141.05	2175881.22	Геодезический метод, 0.10	-
745	492180.09	2176039.75	Геодезический метод, 0.10	-
746	492195.49	2176048.46	Геодезический метод, 0.10	-
747	492200.92	2176052.62	Геодезический метод, 0.10	-
748	492215.61	2176064.84	Геодезический метод, 0.10	-
749	492240.68	2176065.27	Геодезический метод, 0.10	-
750	492249.18	2176059.46	Геодезический метод, 0.10	-
751	492250.59	2176058.66	Геодезический метод, 0.10	-
752	492266.05	2176054.61	Геодезический метод, 0.10	-
753	492273.28	2176056.11	Геодезический метод, 0.10	-
754	492273.28	2176065.39	Геодезический метод, 0.10	-
755	492237.46	2176093.06	Геодезический метод, 0.10	-
756	492233.39	2176118.29	Геодезический метод, 0.10	-
757	492224.01	2176126.92	Геодезический метод, 0.10	-
758	492218.83	2176117.84	Геодезический метод, 0.10	-
759	492189.93	2176130.27	Геодезический метод, 0.10	-
760	492162.58	2176128.06	Геодезический метод, 0.10	-
761	492148.64	2176142.30	Геодезический метод, 0.10	-
762	492147.06	2176140.43	Геодезический метод, 0.10	-
763	492143.94	2176139.05	Геодезический метод, 0.10	-
764	492133.68	2176137.24	Геодезический метод, 0.10	-
765	492132.89	2176140.90	Геодезический метод, 0.10	-
766	492123.84	2176141.49	Геодезический метод, 0.10	-
767	492122.21	2176140.63	Геодезический метод, 0.10	-
768	492098.87	2176148.11	Геодезический метод, 0.10	-
769	492094.57	2176150.58	Геодезический метод, 0.10	-
770	492122.59	2176164.56	Геодезический метод, 0.10	-
771	492134.66	2176177.07	Геодезический метод, 0.10	-
772	492136.15	2176174.96	Геодезический метод, 0.10	-
773	492136.61	2176168.21	Геодезический метод, 0.10	-
774	492136.33	2176162.29	Геодезический метод, 0.10	-
775	492139.65	2176153.96	Геодезический метод, 0.10	-

ОПИСАНИЕ МЕСТОПОЛОЖЕНИЯ ГРАНИЦ**Границы города Московской области Химки**

(наименование объекта)

Сведения о местоположении границ объекта

776	492144.89	2176147.90	Геодезический метод, 0.10	-
777	492147.48	2176166.20	Геодезический метод, 0.10	-
778	492153.63	2176209.85	Геодезический метод, 0.10	-
779	492182.05	2176236.22	Геодезический метод, 0.10	-
780	492187.09	2176235.86	Геодезический метод, 0.10	-
781	492200.04	2176242.79	Геодезический метод, 0.10	-
782	492228.98	2176239.24	Геодезический метод, 0.10	-
783	492229.93	2176239.12	Геодезический метод, 0.10	-
784	492241.08	2176245.71	Геодезический метод, 0.10	-
785	492243.73	2176256.65	Геодезический метод, 0.10	-
786	492222.88	2176256.28	Геодезический метод, 0.10	-
787	492218.04	2176260.69	Геодезический метод, 0.10	-
788	492203.36	2176269.24	Геодезический метод, 0.10	-
789	492231.13	2176310.82	Геодезический метод, 0.10	-
790	492265.63	2176332.54	Геодезический метод, 0.10	-
791	492270.69	2176330.39	Геодезический метод, 0.10	-
792	492271.87	2176334.63	Геодезический метод, 0.10	-
793	492297.57	2176400.80	Геодезический метод, 0.10	-
794	492304.00	2176417.37	Геодезический метод, 0.10	-
795	492301.37	2176418.99	Геодезический метод, 0.10	-
796	492256.92	2176419.00	Геодезический метод, 0.10	-
797	492228.04	2176427.54	Геодезический метод, 0.10	-
798	492223.16	2176455.33	Геодезический метод, 0.10	-
799	492221.27	2176519.52	Геодезический метод, 0.10	-
800	492175.92	2176561.38	Геодезический метод, 0.10	-
801	492191.33	2176587.23	Геодезический метод, 0.10	-
802	492191.34	2176596.15	Геодезический метод, 0.10	-
803	492205.66	2176623.83	Геодезический метод, 0.10	-
804	492207.61	2176625.31	Геодезический метод, 0.10	-
805	492201.84	2176627.50	Геодезический метод, 0.10	-
806	492189.33	2176627.74	Геодезический метод, 0.10	-
807	492186.09	2176630.27	Геодезический метод, 0.10	-
808	492185.59	2176639.39	Геодезический метод, 0.10	-
809	492188.72	2176644.96	Геодезический метод, 0.10	-
810	492189.94	2176649.62	Геодезический метод, 0.10	-
811	492189.03	2176651.95	Геодезический метод, 0.10	-
812	492186.19	2176653.37	Геодезический метод, 0.10	-
813	492182.25	2176651.04	Геодезический метод, 0.10	-
814	492179.04	2176644.98	Геодезический метод, 0.10	-
815	492176.04	2176646.57	Геодезический метод, 0.10	-
816	492175.28	2176650.92	Геодезический метод, 0.10	-
817	492176.27	2176658.46	Геодезический метод, 0.10	-

ОПИСАНИЕ МЕСТОПОЛОЖЕНИЯ ГРАНИЦ**Границы города Московской области Химки**

(наименование объекта)

Сведения о местоположении границ объекта

818	492186.84	2176667.26	Геодезический метод, 0.10	-
819	492191.55	2176670.22	Геодезический метод, 0.10	-
820	492194.19	2176673.60	Геодезический метод, 0.10	-
821	492208.93	2176682.45	Геодезический метод, 0.10	-
822	492205.51	2176688.50	Геодезический метод, 0.10	-
823	492204.25	2176690.82	Геодезический метод, 0.10	-
824	492275.95	2176715.02	Геодезический метод, 0.10	-
825	492265.02	2176748.15	Геодезический метод, 0.10	-
826	492263.87	2176751.82	Геодезический метод, 0.10	-
827	492256.41	2176774.74	Геодезический метод, 0.10	-
828	492269.80	2176780.04	Геодезический метод, 0.10	-
829	492270.01	2176776.04	Геодезический метод, 0.10	-
830	492279.99	2176776.55	Геодезический метод, 0.10	-
831	492279.79	2176780.54	Геодезический метод, 0.10	-
832	492285.68	2176781.18	Геодезический метод, 0.10	-
833	492299.03	2176780.45	Геодезический метод, 0.10	-
834	492306.51	2176780.44	Геодезический метод, 0.10	-
835	492317.52	2176776.73	Геодезический метод, 0.10	-
836	492317.52	2176774.49	Геодезический метод, 0.10	-
837	492318.28	2176773.28	Геодезический метод, 0.10	-
838	492320.47	2176773.21	Геодезический метод, 0.10	-
839	492321.07	2176774.44	Геодезический метод, 0.10	-
840	492320.80	2176783.50	Геодезический метод, 0.10	-
841	492350.35	2176785.64	Геодезический метод, 0.10	-
842	492359.14	2176786.05	Геодезический метод, 0.10	-
843	492359.35	2176789.41	Геодезический метод, 0.10	-
844	492363.34	2176789.21	Геодезический метод, 0.10	-
845	492363.22	2176785.32	Геодезический метод, 0.10	-
846	492377.41	2176777.22	Геодезический метод, 0.10	-
847	492406.64	2176760.63	Геодезический метод, 0.10	-
848	492404.62	2176752.34	Геодезический метод, 0.10	-
849	492404.26	2176752.32	Геодезический метод, 0.10	-
850	492404.44	2176750.78	Геодезический метод, 0.10	-
851	492386.12	2176677.35	Геодезический метод, 0.10	-
852	492382.84	2176667.58	Геодезический метод, 0.10	-
853	492383.75	2176667.49	Геодезический метод, 0.10	-
854	492379.01	2176630.99	Геодезический метод, 0.10	-
855	492379.49	2176630.83	Геодезический метод, 0.10	-
856	492380.69	2176638.39	Геодезический метод, 0.10	-
857	492381.39	2176647.13	Геодезический метод, 0.10	-
858	492382.47	2176654.51	Геодезический метод, 0.10	-
859	492384.09	2176658.11	Геодезический метод, 0.10	-

ОПИСАНИЕ МЕСТОПОЛОЖЕНИЯ ГРАНИЦ**Границы города Московской области Химки**

(наименование объекта)

Сведения о местоположении границ объекта

860	492385.70	2176662.65	Геодезический метод, 0.10	-
861	492386.59	2176667.22	Геодезический метод, 0.10	-
862	492435.74	2176664.21	Геодезический метод, 0.10	-
863	492436.36	2176664.17	Геодезический метод, 0.10	-
864	492437.26	2176664.26	Геодезический метод, 0.10	-
865	492437.28	2176663.34	Геодезический метод, 0.10	-
866	492444.10	2176666.69	Геодезический метод, 0.10	-
867	492449.15	2176669.70	Геодезический метод, 0.10	-
868	492466.22	2176668.34	Геодезический метод, 0.10	-
869	492467.53	2176657.94	Геодезический метод, 0.10	-
870	492475.14	2176605.31	Геодезический метод, 0.10	-
871	492472.32	2176605.24	Геодезический метод, 0.10	-
872	492475.94	2176604.95	Геодезический метод, 0.10	-
873	492475.96	2176608.80	Геодезический метод, 0.10	-
874	492472.43	2176631.54	Геодезический метод, 0.10	-
875	492471.04	2176648.47	Геодезический метод, 0.10	-
876	492472.68	2176657.04	Геодезический метод, 0.10	-
877	492474.56	2176663.88	Геодезический метод, 0.10	-
878	492475.52	2176670.33	Геодезический метод, 0.10	-
879	492474.10	2176675.31	Геодезический метод, 0.10	-
880	492483.02	2176671.91	Геодезический метод, 0.10	-
881	492489.68	2176668.90	Геодезический метод, 0.10	-
882	492488.85	2176657.80	Геодезический метод, 0.10	-
883	492496.99	2176657.56	Геодезический метод, 0.10	-
884	492497.58	2176653.64	Геодезический метод, 0.10	-
885	492505.18	2176654.80	Геодезический метод, 0.10	-
886	492505.89	2176646.87	Геодезический метод, 0.10	-
887	492512.94	2176643.96	Геодезический метод, 0.10	-
888	492516.61	2176644.84	Геодезический метод, 0.10	-
889	492529.07	2176645.67	Геодезический метод, 0.10	-
890	492541.17	2176648.54	Геодезический метод, 0.10	-
891	492553.78	2176649.57	Геодезический метод, 0.10	-
892	492563.07	2176652.89	Геодезический метод, 0.10	-
893	492572.41	2176655.44	Геодезический метод, 0.10	-
894	492574.60	2176645.69	Геодезический метод, 0.10	-
895	492582.35	2176646.64	Геодезический метод, 0.10	-
896	492589.80	2176647.53	Геодезический метод, 0.10	-
897	492604.60	2176649.29	Геодезический метод, 0.10	-
898	492609.34	2176654.43	Геодезический метод, 0.10	-
899	492613.31	2176655.17	Геодезический метод, 0.10	-
900	492616.69	2176655.13	Геодезический метод, 0.10	-
901	492622.86	2176659.72	Геодезический метод, 0.10	-

ОПИСАНИЕ МЕСТОПОЛОЖЕНИЯ ГРАНИЦ**Границы города Московской области Химки**

(наименование объекта)

Сведения о местоположении границ объекта

902	492638.36	2176653.97	Геодезический метод, 0.10	-
903	492650.41	2176649.50	Геодезический метод, 0.10	-
904	492650.35	2176653.84	Геодезический метод, 0.10	-
905	492650.26	2176661.32	Геодезический метод, 0.10	-
906	492649.76	2176696.55	Геодезический метод, 0.10	-
907	492649.57	2176709.55	Геодезический метод, 0.10	-
908	492648.89	2176752.50	Геодезический метод, 0.10	-
909	492651.07	2176742.28	Геодезический метод, 0.10	-
910	492652.46	2176734.97	Геодезический метод, 0.10	-
911	492676.73	2176735.22	Геодезический метод, 0.10	-
912	492693.94	2176734.85	Геодезический метод, 0.10	-
913	492707.44	2176735.86	Геодезический метод, 0.10	-
914	492711.80	2176735.92	Геодезический метод, 0.10	-
915	492716.54	2176735.99	Геодезический метод, 0.10	-
916	492718.37	2176730.61	Геодезический метод, 0.10	-
917	492730.85	2176730.36	Геодезический метод, 0.10	-
918	492731.16	2176797.60	Геодезический метод, 0.10	-
919	492747.71	2176798.33	Геодезический метод, 0.10	-
920	492747.76	2176800.93	Геодезический метод, 0.10	-
921	492747.80	2176806.39	Геодезический метод, 0.10	-
922	492747.96	2176826.20	Геодезический метод, 0.10	-
923	492801.64	2176827.72	Геодезический метод, 0.10	-
924	492802.36	2176827.74	Геодезический метод, 0.10	-
925	492910.07	2176830.78	Геодезический метод, 0.10	-
926	492975.31	2176838.48	Геодезический метод, 0.10	-
927	492936.17	2176862.50	Геодезический метод, 0.10	-
928	492974.46	2176912.41	Геодезический метод, 0.10	-
929	492988.82	2176904.00	Геодезический метод, 0.10	-
930	493039.38	2176973.05	Геодезический метод, 0.10	-
931	493086.02	2177004.48	Геодезический метод, 0.10	-
932	493107.00	2177029.98	Геодезический метод, 0.10	-
933	493131.05	2177053.46	Геодезический метод, 0.10	-
934	493158.50	2177073.98	Геодезический метод, 0.10	-
935	493169.77	2177110.82	Геодезический метод, 0.10	-
936	493180.52	2177117.20	Геодезический метод, 0.10	-
937	493194.05	2177113.24	Геодезический метод, 0.10	-
938	493169.38	2177147.18	Геодезический метод, 0.10	-
939	493177.35	2177153.68	Геодезический метод, 0.10	-
940	493158.49	2177185.50	Геодезический метод, 0.10	-
941	493148.10	2177192.13	Геодезический метод, 0.10	-
942	493137.12	2177191.87	Геодезический метод, 0.10	-
943	493130.47	2177205.88	Геодезический метод, 0.10	-

ОПИСАНИЕ МЕСТОПОЛОЖЕНИЯ ГРАНИЦ**Границы города Московской области Химки**

(наименование объекта)

Сведения о местоположении границ объекта

944	493125.71	2177213.94	Геодезический метод, 0.10	-
945	493115.88	2177217.59	Геодезический метод, 0.10	-
946	493101.43	2177219.46	Геодезический метод, 0.10	-
947	492964.65	2177333.19	Геодезический метод, 0.10	-
948	492873.03	2177430.09	Геодезический метод, 0.10	-
949	492777.45	2177534.00	Геодезический метод, 0.10	-
950	492868.99	2177627.12	Геодезический метод, 0.10	-
951	492875.71	2177635.90	Геодезический метод, 0.10	-
952	492892.28	2177650.91	Геодезический метод, 0.10	-
953	492907.86	2177665.38	Геодезический метод, 0.10	-
954	492924.93	2177681.40	Геодезический метод, 0.10	-
955	492925.31	2177684.45	Геодезический метод, 0.10	-
956	492922.59	2177688.18	Геодезический метод, 0.10	-
957	492922.51	2177691.61	Геодезический метод, 0.10	-
958	492923.31	2177698.33	Геодезический метод, 0.10	-
959	492933.31	2177724.09	Геодезический метод, 0.10	-
960	492937.46	2177725.45	Геодезический метод, 0.10	-
961	492949.56	2177715.85	Геодезический метод, 0.10	-
962	492954.13	2177722.02	Геодезический метод, 0.10	-
963	492983.33	2177762.64	Геодезический метод, 0.10	-
964	492985.83	2177774.50	Геодезический метод, 0.10	-
965	492848.11	2177936.46	Геодезический метод, 0.10	-
966	492837.39	2177931.14	Геодезический метод, 0.10	-
967	492824.15	2177923.80	Геодезический метод, 0.10	-
968	492809.40	2177913.88	Геодезический метод, 0.10	-
969	492797.85	2177903.11	Геодезический метод, 0.10	-
970	492787.36	2177888.73	Геодезический метод, 0.10	-
971	492780.61	2177874.99	Геодезический метод, 0.10	-
972	492775.08	2177857.45	Геодезический метод, 0.10	-
973	492772.65	2177843.76	Геодезический метод, 0.10	-
974	492772.83	2177826.58	Геодезический метод, 0.10	-
975	492776.19	2177810.35	Геодезический метод, 0.10	-
976	492778.76	2177803.90	Геодезический метод, 0.10	-
977	492781.02	2177798.32	Геодезический метод, 0.10	-
978	492580.92	2177961.54	Геодезический метод, 0.10	-
979	492561.38	2177977.47	Геодезический метод, 0.10	-
980	492350.60	2178149.39	Геодезический метод, 0.10	-
981	492364.32	2178159.81	Геодезический метод, 0.10	-
982	492397.91	2178199.92	Геодезический метод, 0.10	-
983	492397.89	2178199.95	Геодезический метод, 0.10	-
984	492330.73	2178252.17	Геодезический метод, 0.10	-
985	492277.47	2178233.47	Геодезический метод, 0.10	-

ОПИСАНИЕ МЕСТОПОЛОЖЕНИЯ ГРАНИЦ**Границы города Московской области Химки**

(наименование объекта)

Сведения о местоположении границ объекта

986	492256.57	2178226.09	Геодезический метод, 0.10	-
987	492237.28	2178241.82	Геодезический метод, 0.10	-
988	492225.38	2178251.53	Геодезический метод, 0.10	-
989	492279.38	2178269.26	Геодезический метод, 0.10	-
990	492281.43	2178301.34	Геодезический метод, 0.10	-
991	492282.76	2178321.89	Геодезический метод, 0.10	-
992	492317.48	2178332.04	Геодезический метод, 0.10	-
993	492350.42	2178341.67	Геодезический метод, 0.10	-
994	492355.58	2178348.58	Геодезический метод, 0.10	-
995	492321.37	2178373.57	Геодезический метод, 0.10	-
996	492307.47	2178384.12	Геодезический метод, 0.10	-
997	492296.78	2178392.48	Геодезический метод, 0.10	-
998	492272.60	2178411.89	Геодезический метод, 0.10	-
999	492261.85	2178420.30	Геодезический метод, 0.10	-
1000	492248.74	2178429.57	Геодезический метод, 0.10	-
1001	492225.43	2178448.04	Геодезический метод, 0.10	-
1002	492199.01	2178468.47	Геодезический метод, 0.10	-
1003	492175.16	2178487.08	Геодезический метод, 0.10	-
1004	492159.68	2178499.49	Геодезический метод, 0.10	-
1005	492143.95	2178511.34	Геодезический метод, 0.10	-
1006	492120.45	2178529.61	Геодезический метод, 0.10	-
1007	492102.06	2178544.18	Геодезический метод, 0.10	-
1008	492099.09	2178545.66	Геодезический метод, 0.10	-
1009	492094.79	2178548.99	Геодезический метод, 0.10	-
1010	492093.63	2178550.98	Геодезический метод, 0.10	-
1011	492076.17	2178564.99	Геодезический метод, 0.10	-
1012	492052.60	2178583.89	Геодезический метод, 0.10	-
1013	492026.66	2178604.67	Геодезический метод, 0.10	-
1014	492010.26	2178569.23	Геодезический метод, 0.10	-
1015	491994.24	2178538.43	Геодезический метод, 0.10	-
1016	492011.11	2178523.64	Геодезический метод, 0.10	-
1017	492013.80	2178521.58	Геодезический метод, 0.10	-
1018	492018.72	2178517.81	Геодезический метод, 0.10	-
1019	492043.50	2178498.66	Геодезический метод, 0.10	-
1020	492061.04	2178484.88	Геодезический метод, 0.10	-
1021	492079.12	2178470.66	Геодезический метод, 0.10	-
1022	492100.61	2178453.87	Геодезический метод, 0.10	-
1023	492127.03	2178434.01	Геодезический метод, 0.10	-
1024	492140.28	2178472.02	Геодезический метод, 0.10	-
1025	492155.62	2178463.39	Геодезический метод, 0.10	-
1026	492168.55	2178448.56	Геодезический метод, 0.10	-
1027	492133.12	2178429.32	Геодезический метод, 0.10	-

ОПИСАНИЕ МЕСТОПОЛОЖЕНИЯ ГРАНИЦ**Границы города Московской области Химки**

(наименование объекта)

Сведения о местоположении границ объекта

1028	492171.13	2178400.48	Геодезический метод, 0.10	-
1029	492204.72	2178376.68	Геодезический метод, 0.10	-
1030	492232.10	2178357.73	Геодезический метод, 0.10	-
1031	492260.79	2178337.89	Геодезический метод, 0.10	-
1032	492282.15	2178321.72	Геодезический метод, 0.10	-
1033	492268.60	2178317.75	Геодезический метод, 0.10	-
1034	492217.80	2178358.35	Геодезический метод, 0.10	-
1035	492162.75	2178402.35	Геодезический метод, 0.10	-
1036	492146.04	2178415.01	Геодезический метод, 0.10	-
1037	492102.89	2178447.71	Геодезический метод, 0.10	-
1038	492021.36	2178509.49	Геодезический метод, 0.10	-
1039	492014.99	2178514.32	Геодезический метод, 0.10	-
1040	491981.66	2178539.58	Геодезический метод, 0.10	-
1041	492016.14	2178606.66	Геодезический метод, 0.10	-
1042	492021.32	2178618.60	Геодезический метод, 0.10	-
1043	492033.18	2178644.94	Геодезический метод, 0.10	-
1044	492046.22	2178673.88	Геодезический метод, 0.10	-
1045	492057.41	2178696.63	Геодезический метод, 0.10	-
1046	492054.91	2178699.82	Геодезический метод, 0.10	-
1047	492060.14	2178702.62	Геодезический метод, 0.10	-
1048	492071.29	2178727.24	Геодезический метод, 0.10	-
1049	492067.04	2178727.78	Геодезический метод, 0.10	-
1050	492083.33	2178789.74	Геодезический метод, 0.10	-
1051	492066.03	2178779.51	Геодезический метод, 0.10	-
1052	492010.14	2178789.40	Геодезический метод, 0.10	-
1053	492011.60	2178792.58	Геодезический метод, 0.10	-
1054	492065.45	2178783.17	Геодезический метод, 0.10	-
1055	492079.17	2178790.19	Геодезический метод, 0.10	-
1056	492082.29	2178803.59	Геодезический метод, 0.10	-
1057	492086.17	2178824.21	Геодезический метод, 0.10	-
1058	492092.10	2178852.11	Геодезический метод, 0.10	-
1059	492098.28	2178879.92	Геодезический метод, 0.10	-
1060	492101.81	2178891.18	Геодезический метод, 0.10	-
1061	492107.75	2178910.16	Геодезический метод, 0.10	-
1062	492111.97	2178923.63	Геодезический метод, 0.10	-
1063	492114.15	2178936.43	Геодезический метод, 0.10	-
1064	492124.57	2178976.14	Геодезический метод, 0.10	-
1065	492129.06	2178993.48	Геодезический метод, 0.10	-
1066	492133.77	2179004.39	Геодезический метод, 0.10	-
1067	492141.90	2179010.74	Геодезический метод, 0.10	-
1068	492161.08	2179025.75	Геодезический метод, 0.10	-
1069	492177.30	2179038.43	Геодезический метод, 0.10	-

ОПИСАНИЕ МЕСТОПОЛОЖЕНИЯ ГРАНИЦ**Границы города Московской области Химки**

(наименование объекта)

Сведения о местоположении границ объекта

1070	492190.25	2179049.34	Геодезический метод, 0.10	-
1071	492200.41	2179058.73	Геодезический метод, 0.10	-
1072	492210.72	2179072.45	Геодезический метод, 0.10	-
1073	492183.72	2179095.58	Геодезический метод, 0.10	-
1074	492173.12	2179085.84	Геодезический метод, 0.10	-
1075	492162.28	2179075.88	Геодезический метод, 0.10	-
1076	492151.78	2179066.24	Геодезический метод, 0.10	-
1077	492132.22	2179048.28	Геодезический метод, 0.10	-
1078	492127.35	2179043.81	Геодезический метод, 0.10	-
1079	492118.29	2179024.14	Геодезический метод, 0.10	-
1080	492100.33	2178985.17	Геодезический метод, 0.10	-
1081	492099.90	2178984.24	Геодезический метод, 0.10	-
1082	492087.90	2178994.48	Геодезический метод, 0.10	-
1083	491967.43	2179069.10	Геодезический метод, 0.10	-
1084	491912.09	2179103.36	Геодезический метод, 0.10	-
1085	491912.04	2179103.48	Геодезический метод, 0.10	-
1086	491823.72	2179158.21	Геодезический метод, 0.10	-
1087	491727.22	2179095.77	Геодезический метод, 0.10	-
1088	491683.51	2179067.65	Геодезический метод, 0.10	-
1089	491679.55	2179023.82	Геодезический метод, 0.10	-
1090	491679.65	2179023.71	Геодезический метод, 0.10	-
1091	491679.04	2179016.49	Геодезический метод, 0.10	-
1092	491673.41	2178953.14	Геодезический метод, 0.10	-
1093	491671.26	2178928.88	Геодезический метод, 0.10	-
1094	491670.39	2178919.14	Геодезический метод, 0.10	-
1095	491606.03	2178950.47	Геодезический метод, 0.10	-
1096	491566.64	2178948.74	Геодезический метод, 0.10	-
1097	491536.72	2178930.92	Геодезический метод, 0.10	-
1098	491508.52	2178876.03	Геодезический метод, 0.10	-
1099	491507.07	2178873.22	Геодезический метод, 0.10	-
1100	491510.81	2178862.91	Геодезический метод, 0.10	-
1101	491518.84	2178842.26	Геодезический метод, 0.10	-
1102	491524.69	2178832.43	Геодезический метод, 0.10	-
1103	491534.33	2178817.46	Геодезический метод, 0.10	-
1104	491547.79	2178799.77	Геодезический метод, 0.10	-
1105	491518.75	2178764.74	Геодезический метод, 0.10	-
1106	491453.04	2178812.50	Геодезический метод, 0.10	-
1107	491327.24	2178664.76	Геодезический метод, 0.10	-
1108	491193.95	2178385.03	Геодезический метод, 0.10	-
1109	490872.00	2178465.83	Геодезический метод, 0.10	-
1110	490811.41	2178502.79	Геодезический метод, 0.10	-
1111	490812.97	2178505.29	Геодезический метод, 0.10	-

ОПИСАНИЕ МЕСТОПОЛОЖЕНИЯ ГРАНИЦ**Границы города Московской области Химки**

(наименование объекта)

Сведения о местоположении границ объекта

1112	490775.66	2178530.23	Геодезический метод, 0.10	-
1113	490719.22	2178561.26	Геодезический метод, 0.10	-
1114	490718.27	2178559.62	Геодезический метод, 0.10	-
1115	490704.37	2178568.09	Геодезический метод, 0.10	-
1116	490663.72	2178594.47	Геодезический метод, 0.10	-
1117	490631.21	2178571.26	Геодезический метод, 0.10	-
1118	490568.90	2178596.37	Геодезический метод, 0.10	-
1119	490493.52	2178642.18	Геодезический метод, 0.10	-
1120	490373.00	2178715.20	Геодезический метод, 0.10	-
1121	490399.41	2178755.49	Геодезический метод, 0.10	-
1122	490409.99	2178768.00	Геодезический метод, 0.10	-
1123	490397.13	2178778.62	Геодезический метод, 0.10	-
1124	490220.78	2178937.78	Геодезический метод, 0.10	-
1125	490043.09	2179098.05	Геодезический метод, 0.10	-
1126	489752.14	2179360.01	Геодезический метод, 0.10	-
1127	489751.12	2179358.81	Геодезический метод, 0.10	-
1128	489718.19	2179321.09	Геодезический метод, 0.10	-
1129	489668.65	2179381.66	Геодезический метод, 0.10	-
1130	489644.58	2179411.09	Геодезический метод, 0.10	-
1131	489642.13	2179414.27	Геодезический метод, 0.10	-
1132	489642.04	2179414.20	Геодезический метод, 0.10	-
1133	489624.42	2179435.74	Геодезический метод, 0.10	-
1134	489580.31	2179495.06	Геодезический метод, 0.10	-
1135	489580.75	2179495.42	Геодезический метод, 0.10	-
1136	489574.72	2179503.99	Геодезический метод, 0.10	-
1137	489574.11	2179503.40	Геодезический метод, 0.10	-
1138	489539.71	2179549.67	Геодезический метод, 0.10	-
1139	489503.24	2179511.16	Геодезический метод, 0.10	-
1140	489507.58	2179505.53	Геодезический метод, 0.10	-
1141	489456.60	2179462.91	Геодезический метод, 0.10	-
1142	489452.88	2179467.87	Геодезический метод, 0.10	-
1143	489452.45	2179467.41	Геодезический метод, 0.10	-
1144	489451.50	2179468.57	Геодезический метод, 0.10	-
1145	489421.98	2179435.54	Геодезический метод, 0.10	-
1146	489411.73	2179425.04	Геодезический метод, 0.10	-
1147	489411.17	2179425.66	Геодезический метод, 0.10	-
1148	489355.10	2179381.24	Геодезический метод, 0.10	-
1149	489364.11	2179367.63	Геодезический метод, 0.10	-
1150	489380.55	2179345.95	Геодезический метод, 0.10	-
1151	489376.43	2179342.05	Геодезический метод, 0.10	-
1152	489422.17	2179280.74	Геодезический метод, 0.10	-
1153	489418.60	2179277.96	Геодезический метод, 0.10	-

ОПИСАНИЕ МЕСТОПОЛОЖЕНИЯ ГРАНИЦ**Границы города Московской области Химки**

(наименование объекта)

Сведения о местоположении границ объекта

1154	489523.60	2179120.70	Геодезический метод, 0.10	-
1155	489528.60	2179116.15	Геодезический метод, 0.10	-
1156	489530.30	2179117.17	Геодезический метод, 0.10	-
1157	489573.94	2179051.34	Геодезический метод, 0.10	-
1158	489620.21	2178967.13	Геодезический метод, 0.10	-
1159	489666.27	2178883.50	Геодезический метод, 0.10	-
1160	489715.20	2178784.77	Геодезический метод, 0.10	-
1161	489757.51	2178692.45	Геодезический метод, 0.10	-
1162	489786.46	2178615.28	Геодезический метод, 0.10	-
1163	489790.40	2178616.83	Геодезический метод, 0.10	-
1164	489793.56	2178609.52	Геодезический метод, 0.10	-
1165	489789.44	2178607.78	Геодезический метод, 0.10	-
1166	489804.06	2178565.33	Геодезический метод, 0.10	-
1167	489820.91	2178533.23	Геодезический метод, 0.10	-
1168	489832.36	2178506.71	Геодезический метод, 0.10	-
1169	489847.38	2178482.84	Геодезический метод, 0.10	-
1170	489876.11	2178419.48	Геодезический метод, 0.10	-
1171	489885.64	2178408.16	Геодезический метод, 0.10	-
1172	489909.88	2178336.62	Геодезический метод, 0.10	-
1173	489945.94	2178224.20	Геодезический метод, 0.10	-
1174	489967.25	2178156.33	Геодезический метод, 0.10	-
1175	489977.95	2178132.97	Геодезический метод, 0.10	-
1176	490005.04	2178053.30	Геодезический метод, 0.10	-
1177	490048.63	2177910.85	Геодезический метод, 0.10	-
1178	490078.38	2177822.10	Геодезический метод, 0.10	-
1179	490108.78	2177761.97	Геодезический метод, 0.10	-
1180	490117.95	2177739.78	Геодезический метод, 0.10	-
1181	490244.14	2177467.95	Геодезический метод, 0.10	-
1182	490242.99	2177432.05	Геодезический метод, 0.10	-
1183	490337.79	2177240.39	Геодезический метод, 0.10	-
1184	490384.87	2177153.27	Геодезический метод, 0.10	-
1185	490430.64	2177055.54	Геодезический метод, 0.10	-
1186	490485.71	2176921.83	Геодезический метод, 0.10	-
1187	490478.74	2176919.91	Геодезический метод, 0.10	-
1188	490492.25	2176888.69	Геодезический метод, 0.10	-
1189	490550.11	2176756.79	Геодезический метод, 0.10	-
1190	490554.45	2176746.50	Геодезический метод, 0.10	-
1191	490604.08	2176632.83	Геодезический метод, 0.10	-
1192	490604.41	2176632.97	Геодезический метод, 0.10	-
1193	490641.34	2176548.78	Геодезический метод, 0.10	-
1194	490656.73	2176555.60	Геодезический метод, 0.10	-
1195	490657.69	2176556.01	Геодезический метод, 0.10	-

ОПИСАНИЕ МЕСТОПОЛОЖЕНИЯ ГРАНИЦ**Границы города Московской области Химки**

(наименование объекта)

Сведения о местоположении границ объекта

1196	490711.46	2176425.77	Геодезический метод, 0.10	-
1197	490714.58	2176417.01	Геодезический метод, 0.10	-
1198	490741.68	2176352.04	Геодезический метод, 0.10	-
1199	490733.54	2176348.82	Геодезический метод, 0.10	-
1200	490726.20	2176345.92	Геодезический метод, 0.10	-
1201	490750.20	2176289.52	Геодезический метод, 0.10	-
1202	490751.11	2176287.38	Геодезический метод, 0.10	-
1203	490753.02	2176288.21	Геодезический метод, 0.10	-
1204	490753.91	2176286.16	Геодезический метод, 0.10	-
1205	490752.00	2176285.33	Геодезический метод, 0.10	-
1206	490778.36	2176224.30	Геодезический метод, 0.10	-
1207	490776.15	2176223.36	Геодезический метод, 0.10	-
1208	490778.01	2176219.19	Геодезический метод, 0.10	-
1209	490782.83	2176221.28	Геодезический метод, 0.10	-
1210	490783.74	2176219.20	Геодезический метод, 0.10	-
1211	490778.89	2176217.09	Геодезический метод, 0.10	-
1212	490795.27	2176179.20	Геодезический метод, 0.10	-
1213	490789.04	2176176.35	Геодезический метод, 0.10	-
1214	490797.82	2176155.12	Геодезический метод, 0.10	-
1215	490804.80	2176158.16	Геодезический метод, 0.10	-
1216	490805.11	2176157.38	Геодезический метод, 0.10	-
1217	490806.38	2176154.82	Геодезический метод, 0.10	-
1218	490806.67	2176154.11	Геодезический метод, 0.10	-
1219	490799.60	2176151.03	Геодезический метод, 0.10	-
1220	490805.76	2176136.13	Геодезический метод, 0.10	-
1221	490808.58	2176137.30	Геодезический метод, 0.10	-
1222	490812.23	2176128.56	Геодезический метод, 0.10	-
1223	490816.40	2176118.23	Геодезический метод, 0.10	-
1224	490817.46	2176114.93	Геодезический метод, 0.10	-
1225	490825.89	2176095.20	Геодезический метод, 0.10	-
1226	490832.72	2176079.03	Геодезический метод, 0.10	-
1227	490830.77	2176078.11	Геодезический метод, 0.10	-
1228	490835.56	2176067.81	Геодезический метод, 0.10	-
1229	490837.47	2176068.38	Геодезический метод, 0.10	-
1230	490848.44	2176042.80	Геодезический метод, 0.10	-
1231	490848.14	2176042.66	Геодезический метод, 0.10	-
1232	490864.11	2176003.85	Геодезический метод, 0.10	-
1233	490868.74	2176005.74	Геодезический метод, 0.10	-
1234	490870.25	2176006.38	Геодезический метод, 0.10	-
1235	490875.08	2176008.32	Геодезический метод, 0.10	-
1236	490893.82	2175962.46	Геодезический метод, 0.10	-
1237	490891.28	2175961.42	Геодезический метод, 0.10	-

ОПИСАНИЕ МЕСТОПОЛОЖЕНИЯ ГРАНИЦ**Границы города Московской области Химки**

(наименование объекта)

Сведения о местоположении границ объекта

1238	490892.40	2175958.64	Геодезический метод, 0.10	-
1239	490894.86	2175959.64	Геодезический метод, 0.10	-
1240	490909.24	2175924.77	Геодезический метод, 0.10	-
1241	490906.47	2175923.64	Геодезический метод, 0.10	-
1242	490907.59	2175920.86	Геодезический метод, 0.10	-
1243	490910.39	2175922.00	Геодезический метод, 0.10	-
1244	490918.45	2175902.53	Геодезический метод, 0.10	-
1245	490908.63	2175898.38	Геодезический метод, 0.10	-
1246	491047.46	2175566.06	Геодезический метод, 0.10	-
1247	491071.74	2175498.44	Геодезический метод, 0.10	-
1248	491083.44	2175469.31	Геодезический метод, 0.10	-
1249	491119.33	2175390.62	Геодезический метод, 0.10	-
1250	491164.64	2175287.45	Геодезический метод, 0.10	-
1251	491195.59	2175213.60	Геодезический метод, 0.10	-
1252	491219.83	2175149.27	Геодезический метод, 0.10	-
1253	491239.21	2175157.57	Геодезический метод, 0.10	-
1254	491252.60	2175125.66	Геодезический метод, 0.10	-
1255	491235.06	2175118.37	Геодезический метод, 0.10	-
1256	491257.47	2175072.74	Геодезический метод, 0.10	-
1257	491324.23	2174914.14	Геодезический метод, 0.10	-
1258	491369.96	2174843.73	Геодезический метод, 0.10	-
1259	491449.47	2174913.38	Геодезический метод, 0.10	-
1260	491461.42	2174892.11	Геодезический метод, 0.10	-
1261	491466.16	2174896.22	Геодезический метод, 0.10	-
1262	491476.78	2174877.04	Геодезический метод, 0.10	-
1263	491474.91	2174875.48	Геодезический метод, 0.10	-
1264	491497.36	2174851.09	Геодезический метод, 0.10	-
1265	491488.51	2174843.86	Геодезический метод, 0.10	-
1266	491494.75	2174832.73	Геодезический метод, 0.10	-
1267	491499.96	2174836.06	Геодезический метод, 0.10	-
1268	491622.06	2174599.98	Геодезический метод, 0.10	-
1269	491796.34	2174292.61	Геодезический метод, 0.10	-
1270	491895.98	2174098.20	Геодезический метод, 0.10	-
1271	492010.80	2173850.61	Геодезический метод, 0.10	-
1272	492019.09	2173836.26	Геодезический метод, 0.10	-
1273	492023.19	2173826.98	Геодезический метод, 0.10	-
1274	492051.87	2173762.15	Геодезический метод, 0.10	-
1275	492073.98	2173714.36	Геодезический метод, 0.10	-
1276	492134.02	2173581.58	Геодезический метод, 0.10	-
1277	492098.62	2173569.89	Геодезический метод, 0.10	-
1278	492099.00	2173569.19	Геодезический метод, 0.10	-
1279	492103.83	2173555.33	Геодезический метод, 0.10	-

ОПИСАНИЕ МЕСТОПОЛОЖЕНИЯ ГРАНИЦ**Границы города Московской области Химки**

(наименование объекта)

Сведения о местоположении границ объекта

1280	492076.59	2173543.87	Геодезический метод, 0.10	-
1281	492077.55	2173542.15	Геодезический метод, 0.10	-
1282	492057.97	2173533.68	Геодезический метод, 0.10	-
1283	492049.41	2173553.67	Геодезический метод, 0.10	-
1284	492015.91	2173542.62	Геодезический метод, 0.10	-
1285	492017.43	2173539.82	Геодезический метод, 0.10	-
1286	492018.33	2173537.58	Геодезический метод, 0.10	-
1287	492022.20	2173528.79	Геодезический метод, 0.10	-
1288	492023.49	2173525.72	Геодезический метод, 0.10	-
1289	492025.68	2173520.37	Геодезический метод, 0.10	-
1290	492022.51	2173519.05	Геодезический метод, 0.10	-
1291	492021.80	2173518.72	Геодезический метод, 0.10	-
1292	492021.67	2173517.50	Геодезический метод, 0.10	-
1293	492000.21	2173508.82	Геодезический метод, 0.10	-
1294	492000.94	2173502.00	Геодезический метод, 0.10	-
1295	492057.61	2173370.23	Геодезический метод, 0.10	-
1296	492173.77	2173405.27	Геодезический метод, 0.10	-
1297	492169.07	2173416.22	Геодезический метод, 0.10	-
1298	492159.73	2173436.72	Геодезический метод, 0.10	-
1299	492170.12	2173438.85	Геодезический метод, 0.10	-
1300	492170.40	2173437.89	Геодезический метод, 0.10	-
1301	492174.28	2173439.48	Геодезический метод, 0.10	-
1302	492175.21	2173436.56	Геодезический метод, 0.10	-
1303	492177.28	2173437.15	Геодезический метод, 0.10	-
1304	492177.77	2173435.89	Геодезический метод, 0.10	-
1305	492181.77	2173437.04	Геодезический метод, 0.10	-
1306	492188.24	2173423.18	Геодезический метод, 0.10	-
1307	492190.85	2173414.28	Геодезический метод, 0.10	-
1308	492190.42	2173414.14	Геодезический метод, 0.10	-
1309	492191.39	2173410.62	Геодезический метод, 0.10	-
1310	492200.44	2173413.33	Геодезический метод, 0.10	-
1311	492211.37	2173418.82	Геодезический метод, 0.10	-
1312	492207.59	2173430.79	Геодезический метод, 0.10	-
1313	492158.34	2173548.93	Геодезический метод, 0.10	-
1314	492157.56	2173555.92	Геодезический метод, 0.10	-
1315	492259.98	2173529.17	Геодезический метод, 0.10	-
1316	492424.30	2173486.26	Геодезический метод, 0.10	-
1317	492425.78	2173492.08	Геодезический метод, 0.10	-
1318	492469.28	2173482.18	Геодезический метод, 0.10	-
1319	492482.49	2173480.49	Геодезический метод, 0.10	-
1320	492532.74	2173509.85	Геодезический метод, 0.10	-
1321	492536.31	2173512.17	Геодезический метод, 0.10	-

ОПИСАНИЕ МЕСТОПОЛОЖЕНИЯ ГРАНИЦ**Границы города Московской области Химки**

(наименование объекта)

Сведения о местоположении границ объекта

1322	492545.46	2173522.53	Геодезический метод, 0.10	-
1323	492555.14	2173534.20	Геодезический метод, 0.10	-
1324	492563.99	2173544.42	Геодезический метод, 0.10	-
1325	492578.52	2173564.40	Геодезический метод, 0.10	-
1326	492610.91	2173607.34	Геодезический метод, 0.10	-
1327	492641.45	2173628.16	Геодезический метод, 0.10	-
1328	492715.56	2173650.59	Геодезический метод, 0.10	-
1329	492737.00	2173658.65	Геодезический метод, 0.10	-
1330	492752.92	2173664.63	Геодезический метод, 0.10	-
1331	492753.28	2173670.10	Геодезический метод, 0.10	-
1332	492751.31	2173673.42	Геодезический метод, 0.10	-
1333	492769.80	2173666.20	Геодезический метод, 0.10	-
1334	492771.79	2173673.21	Геодезический метод, 0.10	-
1335	492807.89	2173676.90	Геодезический метод, 0.10	-
569	492860.54	2173671.99	Геодезический метод, 0.10	-
1336	491537.81	2177983.09	Геодезический метод, 0.10	-
1337	491538.87	2177985.40	Геодезический метод, 0.10	-
1338	491541.88	2178010.36	Геодезический метод, 0.10	-
1339	491542.58	2178010.40	Геодезический метод, 0.10	-
1340	491544.61	2178015.00	Геодезический метод, 0.10	-
1341	491545.13	2178017.47	Геодезический метод, 0.10	-
1342	491546.36	2178039.99	Геодезический метод, 0.10	-
1343	491544.23	2178040.38	Геодезический метод, 0.10	-
1344	491543.09	2178042.34	Геодезический метод, 0.10	-
1345	491501.06	2178044.59	Геодезический метод, 0.10	-
1346	491494.20	2178044.95	Геодезический метод, 0.10	-
1347	491493.79	2178049.88	Геодезический метод, 0.10	-
1348	491450.86	2178048.94	Геодезический метод, 0.10	-
1349	491449.03	2177984.02	Геодезический метод, 0.10	-
1350	491450.62	2177982.24	Геодезический метод, 0.10	-
1351	491452.97	2177981.60	Геодезический метод, 0.10	-
1352	491452.74	2177979.00	Геодезический метод, 0.10	-
1353	491455.11	2177978.92	Геодезический метод, 0.10	-
1354	491455.33	2177981.35	Геодезический метод, 0.10	-
1355	491488.07	2177982.04	Геодезический метод, 0.10	-
1336	491537.81	2177983.09	Геодезический метод, 0.10	-
1356	492820.49	2175094.40	Геодезический метод, 0.10	-
1357	492812.99	2175107.07	Геодезический метод, 0.10	-
1358	492822.13	2175111.63	Геодезический метод, 0.10	-
1359	492825.14	2175113.80	Геодезический метод, 0.10	-
1360	492822.97	2175114.95	Геодезический метод, 0.10	-
1361	492808.51	2175153.24	Геодезический метод, 0.10	-

ОПИСАНИЕ МЕСТОПОЛОЖЕНИЯ ГРАНИЦ**Границы города Московской области Химки**

(наименование объекта)

Сведения о местоположении границ объекта

1362	492772.21	2175273.67	Геодезический метод, 0.10	-
1363	492688.96	2175302.60	Геодезический метод, 0.10	-
1364	492655.04	2175245.35	Геодезический метод, 0.10	-
1365	492625.79	2175186.52	Геодезический метод, 0.10	-
1366	492518.71	2175246.08	Геодезический метод, 0.10	-
1367	492435.78	2175270.99	Геодезический метод, 0.10	-
1368	492403.54	2175294.45	Геодезический метод, 0.10	-
1369	492385.29	2175269.25	Геодезический метод, 0.10	-
1370	492403.97	2175253.93	Геодезический метод, 0.10	-
1371	492384.72	2175222.93	Геодезический метод, 0.10	-
1372	492505.33	2175133.94	Геодезический метод, 0.10	-
1373	492676.60	2175014.10	Геодезический метод, 0.10	-
1356	492820.49	2175094.40	Геодезический метод, 0.10	-
1374	492685.78	2177818.25	Геодезический метод, 0.10	-
1375	492651.35	2177846.32	Геодезический метод, 0.10	-
1376	492625.91	2177815.52	Геодезический метод, 0.10	-
1377	492614.96	2177806.52	Геодезический метод, 0.10	-
1378	492582.26	2177793.20	Геодезический метод, 0.10	-
1379	492547.93	2177793.55	Геодезический метод, 0.10	-
1380	492514.81	2177812.94	Геодезический метод, 0.10	-
1381	492496.78	2177835.04	Геодезический метод, 0.10	-
1382	492483.37	2177865.51	Геодезический метод, 0.10	-
1383	492458.73	2177918.70	Геодезический метод, 0.10	-
1384	492433.43	2177981.07	Геодезический метод, 0.10	-
1385	492429.68	2177990.73	Геодезический метод, 0.10	-
1386	492422.44	2178006.85	Геодезический метод, 0.10	-
1387	492425.53	2178015.17	Геодезический метод, 0.10	-
1388	492436.59	2178021.41	Геодезический метод, 0.10	-
1389	492371.41	2178074.60	Геодезический метод, 0.10	-
1390	492332.40	2178106.36	Геодезический метод, 0.10	-
1391	492214.53	2178202.50	Геодезический метод, 0.10	-
1392	492203.72	2178211.31	Геодезический метод, 0.10	-
1393	492159.56	2178147.69	Геодезический метод, 0.10	-
1394	492155.88	2178145.49	Геодезический метод, 0.10	-
1395	492151.49	2178145.98	Геодезический метод, 0.10	-
1396	492142.37	2178149.44	Геодезический метод, 0.10	-
1397	492126.36	2178125.22	Геодезический метод, 0.10	-
1398	492148.58	2178107.07	Геодезический метод, 0.10	-
1399	492065.18	2178002.00	Геодезический метод, 0.10	-
1400	492315.60	2177781.93	Геодезический метод, 0.10	-
1401	492422.78	2177915.69	Геодезический метод, 0.10	-
1402	492441.54	2177870.01	Геодезический метод, 0.10	-

ОПИСАНИЕ МЕСТОПОЛОЖЕНИЯ ГРАНИЦ**Границы города Московской области Химки**

(наименование объекта)

Сведения о местоположении границ объекта

1403	492457.22	2177833.52	Геодезический метод, 0.10	-
1404	492473.19	2177793.86	Геодезический метод, 0.10	-
1405	492514.68	2177759.10	Геодезический метод, 0.10	-
1406	492570.70	2177749.23	Геодезический метод, 0.10	-
1407	492626.38	2177762.53	Геодезический метод, 0.10	-
1408	492656.14	2177779.30	Геодезический метод, 0.10	-
1374	492685.78	2177818.25	Геодезический метод, 0.10	-
1409	492494.41	2177607.15	Геодезический метод, 0.10	-
1410	492481.35	2177617.59	Геодезический метод, 0.10	-
1411	492306.37	2177771.41	Геодезический метод, 0.10	-
1412	492056.45	2177991.07	Геодезический метод, 0.10	-
1413	491926.19	2177836.29	Геодезический метод, 0.10	-
1414	491927.40	2177804.59	Геодезический метод, 0.10	-
1415	491930.11	2177733.47	Геодезический метод, 0.10	-
1416	491928.15	2177711.60	Геодезический метод, 0.10	-
1417	491912.61	2177642.68	Геодезический метод, 0.10	-
1418	491953.34	2177640.32	Геодезический метод, 0.10	-
1419	491935.27	2177576.58	Геодезический метод, 0.10	-
1420	491890.96	2177590.25	Геодезический метод, 0.10	-
1421	491860.17	2177597.77	Геодезический метод, 0.10	-
1422	491810.49	2177596.62	Геодезический метод, 0.10	-
1423	491617.76	2177578.33	Геодезический метод, 0.10	-
1424	491617.20	2177575.93	Геодезический метод, 0.10	-
1425	491634.89	2177499.66	Геодезический метод, 0.10	-
1426	491635.60	2177496.30	Геодезический метод, 0.10	-
1427	491634.59	2177492.29	Геодезический метод, 0.10	-
1428	491638.51	2177479.29	Геодезический метод, 0.10	-
1429	491655.77	2177410.82	Геодезический метод, 0.10	-
1430	491663.09	2177397.56	Геодезический метод, 0.10	-
1431	491666.79	2177389.77	Геодезический метод, 0.10	-
1432	491673.60	2177379.89	Геодезический метод, 0.10	-
1433	491675.85	2177379.13	Геодезический метод, 0.10	-
1434	491680.15	2177376.87	Геодезический метод, 0.10	-
1435	491689.32	2177372.66	Геодезический метод, 0.10	-
1436	491696.29	2177369.62	Геодезический метод, 0.10	-
1437	491700.83	2177367.52	Геодезический метод, 0.10	-
1438	491705.94	2177363.52	Геодезический метод, 0.10	-
1439	491710.97	2177359.40	Геодезический метод, 0.10	-
1440	491715.10	2177356.36	Геодезический метод, 0.10	-
1441	491748.49	2177359.24	Геодезический метод, 0.10	-
1442	491750.46	2177334.56	Геодезический метод, 0.10	-
1443	491730.55	2177314.11	Геодезический метод, 0.10	-

ОПИСАНИЕ МЕСТОПОЛОЖЕНИЯ ГРАНИЦ**Границы города Московской области Химки**

(наименование объекта)

Сведения о местоположении границ объекта

1444	491865.45	2177234.09	Геодезический метод, 0.10	-
1445	491883.59	2177262.12	Геодезический метод, 0.10	-
1446	491884.62	2177261.92	Геодезический метод, 0.10	-
1447	491888.29	2177268.68	Геодезический метод, 0.10	-
1448	491887.50	2177269.11	Геодезический метод, 0.10	-
1449	491904.69	2177296.18	Геодезический метод, 0.10	-
1450	491905.80	2177295.45	Геодезический метод, 0.10	-
1451	491915.29	2177309.95	Геодезический метод, 0.10	-
1452	491958.39	2177376.53	Геодезический метод, 0.10	-
1453	491968.13	2177390.84	Геодезический метод, 0.10	-
1454	491969.64	2177392.76	Геодезический метод, 0.10	-
1455	491971.92	2177397.08	Геодезический метод, 0.10	-
1456	491985.19	2177420.74	Геодезический метод, 0.10	-
1457	491987.98	2177424.84	Геодезический метод, 0.10	-
1458	491992.87	2177430.49	Геодезический метод, 0.10	-
1459	491997.16	2177436.65	Геодезический метод, 0.10	-
1460	491999.74	2177440.88	Геодезический метод, 0.10	-
1461	492001.16	2177442.87	Геодезический метод, 0.10	-
1462	492006.28	2177451.51	Геодезический метод, 0.10	-
1463	492020.68	2177474.57	Геодезический метод, 0.10	-
1464	492026.55	2177485.32	Геодезический метод, 0.10	-
1465	492037.67	2177501.76	Геодезический метод, 0.10	-
1466	492036.37	2177506.32	Геодезический метод, 0.10	-
1467	492023.63	2177530.49	Геодезический метод, 0.10	-
1468	492017.53	2177541.40	Геодезический метод, 0.10	-
1469	492001.06	2177565.94	Геодезический метод, 0.10	-
1470	491999.14	2177567.41	Геодезический метод, 0.10	-
1471	491992.31	2177570.34	Геодезический метод, 0.10	-
1472	491982.50	2177571.20	Геодезический метод, 0.10	-
1473	491991.01	2177638.14	Геодезический метод, 0.10	-
1474	492023.55	2177633.09	Геодезический метод, 0.10	-
1475	492037.13	2177643.59	Геодезический метод, 0.10	-
1476	492217.92	2177487.53	Геодезический метод, 0.10	-
1477	492229.33	2177477.68	Геодезический метод, 0.10	-
1478	492254.45	2177550.50	Геодезический метод, 0.10	-
1479	492295.62	2177553.92	Геодезический метод, 0.10	-
1480	492463.15	2177542.86	Геодезический метод, 0.10	-
1481	492468.29	2177542.53	Геодезический метод, 0.10	-
1409	492494.41	2177607.15	Геодезический метод, 0.10	-
1482	490921.70	2177728.45	Геодезический метод, 0.10	-
1483	490927.38	2177774.72	Геодезический метод, 0.10	-
1484	490925.84	2177824.42	Геодезический метод, 0.10	-

ОПИСАНИЕ МЕСТОПОЛОЖЕНИЯ ГРАНИЦ**Границы города Московской области Химки**

(наименование объекта)

Сведения о местоположении границ объекта

1485	490946.05	2177824.19	Геодезический метод, 0.10	-
1486	490947.59	2177831.08	Геодезический метод, 0.10	-
1487	490948.26	2177860.31	Геодезический метод, 0.10	-
1488	490941.82	2177868.79	Геодезический метод, 0.10	-
1489	490930.91	2177882.98	Геодезический метод, 0.10	-
1490	490905.06	2177729.54	Геодезический метод, 0.10	-
1482	490921.70	2177728.45	Геодезический метод, 0.10	-
Контур № 6				
1491	492006.12	2173526.50	Геодезический метод, 0.10	-
1492	492008.19	2173540.08	Геодезический метод, 0.10	-
1493	491989.77	2173534.01	Геодезический метод, 0.10	-
1494	491991.43	2173524.15	Геодезический метод, 0.10	-
1495	491992.75	2173521.09	Геодезический метод, 0.10	-
1496	491995.99	2173522.22	Геодезический метод, 0.10	-
1497	492004.40	2173525.62	Геодезический метод, 0.10	-
1491	492006.12	2173526.50	Геодезический метод, 0.10	-
Контур № 7				
1498	491767.65	2173871.24	Геодезический метод, 0.10	-
1499	491485.81	2174540.75	Геодезический метод, 0.10	-
1500	491392.26	2174756.97	Геодезический метод, 0.10	-
1501	491394.11	2174748.89	Геодезический метод, 0.10	-
1502	491442.33	2174622.59	Геодезический метод, 0.10	-
1503	491474.51	2174534.98	Геодезический метод, 0.10	-
1504	491502.68	2174468.77	Геодезический метод, 0.10	-
1505	491509.96	2174471.89	Геодезический метод, 0.10	-
1506	491514.74	2174460.60	Геодезический метод, 0.10	-
1507	491507.75	2174457.61	Геодезический метод, 0.10	-
1508	491524.33	2174414.44	Геодезический метод, 0.10	-
1509	491544.91	2174364.27	Геодезический метод, 0.10	-
1510	491564.41	2174318.85	Геодезический метод, 0.10	-
1511	491569.34	2174320.77	Геодезический метод, 0.10	-
1512	491573.53	2174310.50	Геодезический метод, 0.10	-
1513	491569.48	2174308.56	Геодезический метод, 0.10	-
1514	491632.46	2174155.94	Геодезический метод, 0.10	-
1515	491679.71	2174047.97	Геодезический метод, 0.10	-
1516	491753.73	2173864.71	Геодезический метод, 0.10	-
1517	491761.06	2173868.15	Геодезический метод, 0.10	-
1498	491767.65	2173871.24	Геодезический метод, 0.10	-
Контур № 8				

ОПИСАНИЕ МЕСТОПОЛОЖЕНИЯ ГРАНИЦ**Границы города Московской области Химки**

(наименование объекта)

Сведения о местоположении границ объекта

1518	491554.73	2174233.53	Геодезический метод, 0.10	-
1519	491508.82	2174341.19	Геодезический метод, 0.10	-
1520	491443.13	2174502.19	Геодезический метод, 0.10	-
1521	491433.51	2174517.06	Геодезический метод, 0.10	-
1522	491388.03	2174606.81	Геодезический метод, 0.10	-
1523	491381.77	2174634.71	Геодезический метод, 0.10	-
1524	491285.48	2174811.26	Геодезический метод, 0.10	-
1525	491270.29	2174888.90	Геодезический метод, 0.10	-
1526	491262.05	2174925.29	Геодезический метод, 0.10	-
1527	491221.71	2175020.02	Геодезический метод, 0.10	-
1528	491215.17	2175017.26	Геодезический метод, 0.10	-
1529	491210.00	2175029.56	Геодезический метод, 0.10	-
1530	491215.02	2175031.84	Геодезический метод, 0.10	-
1531	491152.94	2175179.76	Геодезический метод, 0.10	-
1532	491143.91	2175176.00	Геодезический метод, 0.10	-
1533	491139.33	2175187.16	Геодезический метод, 0.10	-
1534	491110.99	2175175.97	Геодезический метод, 0.10	-
1535	491077.00	2175257.77	Геодезический метод, 0.10	-
1536	491066.37	2175242.32	Геодезический метод, 0.10	-
1537	491063.21	2175244.54	Геодезический метод, 0.10	-
1538	491053.88	2175227.11	Геодезический метод, 0.10	-
1539	491046.56	2175216.99	Геодезический метод, 0.10	-
1540	491049.94	2175214.12	Геодезический метод, 0.10	-
1541	491047.98	2175211.80	Геодезический метод, 0.10	-
1542	491044.76	2175214.53	Геодезический метод, 0.10	-
1543	491040.31	2175208.48	Геодезический метод, 0.10	-
1544	491014.79	2175183.67	Геодезический метод, 0.10	-
1545	491017.49	2175179.89	Геодезический метод, 0.10	-
1546	491013.25	2175176.83	Геодезический метод, 0.10	-
1547	491010.45	2175180.74	Геодезический метод, 0.10	-
1548	490984.59	2175160.13	Геодезический метод, 0.10	-
1549	490961.69	2175148.59	Геодезический метод, 0.10	-
1550	490965.22	2175141.54	Геодезический метод, 0.10	-
1551	490925.65	2175124.63	Геодезический метод, 0.10	-
1552	490905.84	2175116.85	Геодезический метод, 0.10	-
1553	490872.72	2175103.38	Геодезический метод, 0.10	-
1554	490853.47	2175162.34	Геодезический метод, 0.10	-
1555	490914.51	2175187.94	Геодезический метод, 0.10	-
1556	490908.34	2175201.31	Геодезический метод, 0.10	-
1557	490917.06	2175205.32	Геодезический метод, 0.10	-
1558	490923.49	2175191.34	Геодезический метод, 0.10	-
1559	490937.59	2175196.66	Геодезический метод, 0.10	-

ОПИСАНИЕ МЕСТОПОЛОЖЕНИЯ ГРАНИЦ**Границы города Московской области Химки**

(наименование объекта)

Сведения о местоположении границ объекта

1560	490957.88	2175156.19	Геодезический метод, 0.10	-
1561	490975.36	2175168.40	Геодезический метод, 0.10	-
1562	490989.58	2175178.30	Геодезический метод, 0.10	-
1563	491006.81	2175190.26	Геодезический метод, 0.10	-
1564	491045.53	2175228.82	Геодезический метод, 0.10	-
1565	491052.31	2175238.78	Геодезический метод, 0.10	-
1566	491059.67	2175251.83	Геодезический метод, 0.10	-
1567	491066.59	2175268.26	Геодезический метод, 0.10	-
1568	491035.36	2175366.69	Геодезический метод, 0.10	-
1569	491028.47	2175346.14	Геодезический метод, 0.10	-
1570	491020.67	2175328.87	Геодезический метод, 0.10	-
1571	491012.19	2175312.83	Геодезический метод, 0.10	-
1572	491001.08	2175295.86	Геодезический метод, 0.10	-
1573	490985.75	2175276.56	Геодезический метод, 0.10	-
1574	490962.27	2175252.13	Геодезический метод, 0.10	-
1575	490979.00	2175262.19	Геодезический метод, 0.10	-
1576	490995.14	2175273.25	Геодезический метод, 0.10	-
1577	491010.75	2175284.68	Геодезический метод, 0.10	-
1578	491007.76	2175288.35	Геодезический метод, 0.10	-
1579	491032.08	2175307.64	Геодезический метод, 0.10	-
1580	491039.33	2175298.58	Геодезический метод, 0.10	-
1581	491015.14	2175279.48	Геодезический метод, 0.10	-
1582	490975.45	2175252.63	Геодезический метод, 0.10	-
1583	490978.73	2175245.56	Геодезический метод, 0.10	-
1584	490975.24	2175243.96	Геодезический метод, 0.10	-
1585	490972.01	2175250.98	Геодезический метод, 0.10	-
1586	490923.83	2175223.51	Геодезический метод, 0.10	-
1587	490925.45	2175219.98	Геодезический метод, 0.10	-
1588	490922.31	2175218.53	Геодезический метод, 0.10	-
1589	490920.81	2175221.80	Геодезический метод, 0.10	-
1590	490918.72	2175220.60	Геодезический метод, 0.10	-
1591	490916.24	2175226.39	Геодезический метод, 0.10	-
1592	490948.94	2175249.21	Геодезический метод, 0.10	-
1593	490964.37	2175262.43	Геодезический метод, 0.10	-
1594	490981.10	2175280.50	Геодезический метод, 0.10	-
1595	490996.33	2175299.87	Геодезический метод, 0.10	-
1596	491011.07	2175323.77	Геодезический метод, 0.10	-
1597	491023.87	2175351.21	Геодезический метод, 0.10	-
1598	491031.84	2175375.71	Геодезический метод, 0.10	-
1599	491039.03	2175407.88	Геодезический метод, 0.10	-
1600	491039.64	2175447.73	Геодезический метод, 0.10	-
1601	491017.35	2175523.74	Геодезический метод, 0.10	-

ОПИСАНИЕ МЕСТОПОЛОЖЕНИЯ ГРАНИЦ**Границы города Московской области Химки**

(наименование объекта)

Сведения о местоположении границ объекта

1602	490904.61	2175801.75	Геодезический метод, 0.10	-
1603	490794.08	2176070.02	Геодезический метод, 0.10	-
1604	490792.13	2176069.13	Геодезический метод, 0.10	-
1605	490777.38	2176107.30	Геодезический метод, 0.10	-
1606	490773.64	2176111.98	Геодезический метод, 0.10	-
1607	490758.56	2176143.50	Геодезический метод, 0.10	-
1608	490753.37	2176156.35	Геодезический метод, 0.10	-
1609	490755.21	2176157.19	Геодезический метод, 0.10	-
1610	490708.93	2176269.18	Геодезический метод, 0.10	-
1611	490706.22	2176268.06	Геодезический метод, 0.10	-
1612	490704.08	2176273.14	Геодезический метод, 0.10	-
1613	490706.85	2176274.19	Геодезический метод, 0.10	-
1614	490674.00	2176353.58	Геодезический метод, 0.10	-
1615	490675.93	2176354.37	Геодезический метод, 0.10	-
1616	490593.56	2176556.70	Геодезический метод, 0.10	-
1617	490520.49	2176728.45	Геодезический метод, 0.10	-
1618	490491.02	2176796.79	Геодезический метод, 0.10	-
1619	490460.19	2176867.48	Геодезический метод, 0.10	-
1620	490429.77	2176945.08	Геодезический метод, 0.10	-
1621	490384.09	2177049.84	Геодезический метод, 0.10	-
1622	490350.23	2177122.04	Геодезический метод, 0.10	-
1623	490306.71	2177209.68	Геодезический метод, 0.10	-
1624	490220.14	2177375.60	Геодезический метод, 0.10	-
1625	490200.68	2177415.70	Геодезический метод, 0.10	-
1626	490120.02	2177591.68	Геодезический метод, 0.10	-
1627	490055.52	2177564.86	Геодезический метод, 0.10	-
1628	490045.91	2177575.87	Геодезический метод, 0.10	-
1629	490040.22	2177574.27	Геодезический метод, 0.10	-
1630	490035.10	2177586.23	Геодезический метод, 0.10	-
1631	490108.73	2177620.70	Геодезический метод, 0.10	-
1632	490030.07	2177844.10	Геодезический метод, 0.10	-
1633	489998.12	2177934.74	Геодезический метод, 0.10	-
1634	489975.34	2178029.25	Геодезический метод, 0.10	-
1635	489940.18	2178144.03	Геодезический метод, 0.10	-
1636	489919.45	2178201.48	Геодезический метод, 0.10	-
1637	489915.43	2178200.13	Геодезический метод, 0.10	-
1638	489913.43	2178205.95	Геодезический метод, 0.10	-
1639	489896.04	2178199.76	Геодезический метод, 0.10	-
1640	489890.88	2178213.21	Геодезический метод, 0.10	-
1641	489906.27	2178219.96	Геодезический метод, 0.10	-
1642	489853.36	2178348.19	Геодезический метод, 0.10	-
1643	489855.06	2178348.85	Геодезический метод, 0.10	-

ОПИСАНИЕ МЕСТОПОЛОЖЕНИЯ ГРАНИЦ**Границы города Московской области Химки**

(наименование объекта)

Сведения о местоположении границ объекта

1644	489807.64	2178464.00	Геодезический метод, 0.10	-
1645	489809.46	2178464.78	Геодезический метод, 0.10	-
1646	489775.44	2178545.57	Геодезический метод, 0.10	-
1647	489719.68	2178669.62	Геодезический метод, 0.10	-
1648	489650.46	2178813.89	Геодезический метод, 0.10	-
1649	489601.77	2178905.73	Геодезический метод, 0.10	-
1650	489530.41	2179030.76	Геодезический метод, 0.10	-
1651	489470.29	2179125.48	Геодезический метод, 0.10	-
1652	489423.93	2179190.67	Геодезический метод, 0.10	-
1653	489338.85	2179306.51	Геодезический метод, 0.10	-
1654	489323.95	2179292.42	Геодезический метод, 0.10	-
1655	489290.89	2179261.15	Геодезический метод, 0.10	-
1656	489519.23	2178927.46	Геодезический метод, 0.10	-
1657	489556.49	2178873.01	Геодезический метод, 0.10	-
1658	489545.18	2178844.60	Геодезический метод, 0.10	-
1659	489350.49	2178581.92	Геодезический метод, 0.10	-
1660	489309.40	2178556.89	Геодезический метод, 0.10	-
1661	489274.45	2178552.10	Геодезический метод, 0.10	-
1662	489274.37	2178549.00	Геодезический метод, 0.10	-
1663	489278.70	2178500.30	Геодезический метод, 0.10	-
1664	489206.38	2178401.35	Геодезический метод, 0.10	-
1665	489172.37	2178443.08	Геодезический метод, 0.10	-
1666	489121.99	2178460.26	Геодезический метод, 0.10	-
1667	489098.82	2178429.94	Геодезический метод, 0.10	-
1668	489144.78	2178382.96	Геодезический метод, 0.10	-
1669	489167.28	2178347.43	Геодезический метод, 0.10	-
1670	489002.44	2178116.99	Геодезический метод, 0.10	-
1671	488995.21	2178147.73	Геодезический метод, 0.10	-
1672	488989.79	2178173.56	Геодезический метод, 0.10	-
1673	488985.13	2178190.55	Геодезический метод, 0.10	-
1674	488982.42	2178203.14	Геодезический метод, 0.10	-
1675	488977.74	2178221.40	Геодезический метод, 0.10	-
1676	488968.87	2178249.27	Геодезический метод, 0.10	-
1677	488965.59	2178255.12	Геодезический метод, 0.10	-
1678	488965.82	2178246.18	Геодезический метод, 0.10	-
1679	488966.97	2178201.08	Геодезический метод, 0.10	-
1680	488967.14	2178168.90	Геодезический метод, 0.10	-
1681	488967.46	2178141.42	Геодезический метод, 0.10	-
1682	488969.86	2178107.40	Геодезический метод, 0.10	-
1683	488970.93	2178084.63	Геодезический метод, 0.10	-
1684	488975.17	2178077.52	Геодезический метод, 0.10	-
1685	488983.91	2178068.23	Геодезический метод, 0.10	-

ОПИСАНИЕ МЕСТОПОЛОЖЕНИЯ ГРАНИЦ**Границы города Московской области Химки**

(наименование объекта)

Сведения о местоположении границ объекта

1686	488993.19	2178062.13	Геодезический метод, 0.10	-
1687	488996.52	2178054.09	Геодезический метод, 0.10	-
1688	488992.73	2178041.31	Геодезический метод, 0.10	-
1689	488979.27	2178022.56	Геодезический метод, 0.10	-
1690	488942.03	2177990.14	Геодезический метод, 0.10	-
1691	488918.93	2177970.63	Геодезический метод, 0.10	-
1692	488907.64	2177955.96	Геодезический метод, 0.10	-
1693	488901.31	2177931.61	Геодезический метод, 0.10	-
1694	488903.81	2177910.90	Геодезический метод, 0.10	-
1695	488909.91	2177888.20	Геодезический метод, 0.10	-
1696	488945.70	2177836.99	Геодезический метод, 0.10	-
1697	488957.63	2177827.68	Геодезический метод, 0.10	-
1698	488982.03	2177816.24	Геодезический метод, 0.10	-
1699	488996.79	2177816.73	Геодезический метод, 0.10	-
1700	489058.02	2177849.48	Геодезический метод, 0.10	-
1701	489076.00	2177856.02	Геодезический метод, 0.10	-
1702	489088.39	2177854.91	Геодезический метод, 0.10	-
1703	489134.97	2177790.38	Геодезический метод, 0.10	-
1704	489120.95	2177735.14	Геодезический метод, 0.10	-
1705	489114.80	2177700.48	Геодезический метод, 0.10	-
1706	489128.32	2177712.22	Геодезический метод, 0.10	-
1707	489128.44	2177712.34	Геодезический метод, 0.10	-
1708	489138.84	2177760.68	Геодезический метод, 0.10	-
1709	489162.41	2177767.56	Геодезический метод, 0.10	-
1710	489205.45	2177780.12	Геодезический метод, 0.10	-
1711	489219.06	2177788.61	Геодезический метод, 0.10	-
1712	489219.11	2177788.54	Геодезический метод, 0.10	-
1713	489222.46	2177790.61	Геодезический метод, 0.10	-
1714	489314.33	2177847.27	Геодезический метод, 0.10	-
1715	489319.64	2177827.99	Геодезический метод, 0.10	-
1716	489348.07	2177724.64	Геодезический метод, 0.10	-
1717	489351.60	2177726.16	Геодезический метод, 0.10	-
1718	489378.80	2177745.04	Геодезический метод, 0.10	-
1719	489406.70	2177750.25	Геодезический метод, 0.10	-
1720	489456.06	2177771.15	Геодезический метод, 0.10	-
1721	489485.30	2177791.22	Геодезический метод, 0.10	-
1722	489482.82	2177815.55	Геодезический метод, 0.10	-
1723	489547.72	2177794.23	Геодезический метод, 0.10	-
1724	489586.11	2177740.26	Геодезический метод, 0.10	-
1725	489591.41	2177741.09	Геодезический метод, 0.10	-
1726	489595.88	2177748.48	Геодезический метод, 0.10	-
1727	489600.56	2177764.58	Геодезический метод, 0.10	-

ОПИСАНИЕ МЕСТОПОЛОЖЕНИЯ ГРАНИЦ**Границы города Московской области Химки**

(наименование объекта)

Сведения о местоположении границ объекта

1728	489599.77	2177782.09	Геодезический метод, 0.10	-
1729	489621.86	2177787.07	Геодезический метод, 0.10	-
1730	489636.39	2177777.32	Геодезический метод, 0.10	-
1731	489641.02	2177762.43	Геодезический метод, 0.10	-
1732	489639.38	2177712.03	Геодезический метод, 0.10	-
1733	489644.05	2177691.63	Геодезический метод, 0.10	-
1734	489652.61	2177681.28	Геодезический метод, 0.10	-
1735	489675.30	2177686.26	Геодезический метод, 0.10	-
1736	489686.26	2177673.27	Геодезический метод, 0.10	-
1737	489697.79	2177675.41	Геодезический метод, 0.10	-
1738	489711.73	2177668.44	Геодезический метод, 0.10	-
1739	489718.39	2177658.59	Геодезический метод, 0.10	-
1740	489724.76	2177654.71	Геодезический метод, 0.10	-
1741	489730.73	2177651.08	Геодезический метод, 0.10	-
1742	489735.56	2177643.76	Геодезический метод, 0.10	-
1743	489736.71	2177632.02	Геодезический метод, 0.10	-
1744	489731.68	2177616.69	Геодезический метод, 0.10	-
1745	489731.13	2177605.80	Геодезический метод, 0.10	-
1746	489746.36	2177608.98	Геодезический метод, 0.10	-
1747	489757.37	2177599.42	Геодезический метод, 0.10	-
1748	489782.48	2177596.14	Геодезический метод, 0.10	-
1749	489804.12	2177598.73	Геодезический метод, 0.10	-
1750	489813.83	2177603.90	Геодезический метод, 0.10	-
1751	489825.97	2177615.15	Геодезический метод, 0.10	-
1752	489836.32	2177625.80	Геодезический метод, 0.10	-
1753	489852.94	2177634.06	Геодезический метод, 0.10	-
1754	489885.99	2177639.28	Геодезический метод, 0.10	-
1755	489919.32	2177642.42	Геодезический метод, 0.10	-
1756	489933.19	2177641.12	Геодезический метод, 0.10	-
1757	489882.02	2177604.53	Геодезический метод, 0.10	-
1758	489897.41	2177565.06	Геодезический метод, 0.10	-
1759	489848.98	2177517.36	Геодезический метод, 0.10	-
1760	489827.86	2177493.33	Геодезический метод, 0.10	-
1761	489812.24	2177432.65	Геодезический метод, 0.10	-
1762	489803.84	2177365.94	Геодезический метод, 0.10	-
1763	489844.11	2177326.93	Геодезический метод, 0.10	-
1764	489869.13	2177311.85	Геодезический метод, 0.10	-
1765	489875.53	2177307.69	Геодезический метод, 0.10	-
1766	489903.51	2177289.50	Геодезический метод, 0.10	-
1767	489952.08	2177255.29	Геодезический метод, 0.10	-
1768	489972.26	2177234.22	Геодезический метод, 0.10	-
1769	489983.39	2177212.21	Геодезический метод, 0.10	-

ОПИСАНИЕ МЕСТОПОЛОЖЕНИЯ ГРАНИЦ**Границы города Московской области Химки**

(наименование объекта)

Сведения о местоположении границ объекта

1770	490002.35	2177181.04	Геодезический метод, 0.10	-
1771	490021.31	2177149.87	Геодезический метод, 0.10	-
1772	490032.66	2177127.62	Геодезический метод, 0.10	-
1773	490037.07	2177124.00	Геодезический метод, 0.10	-
1774	490047.45	2177107.14	Геодезический метод, 0.10	-
1775	489980.92	2177047.97	Геодезический метод, 0.10	-
1776	489954.35	2177044.31	Геодезический метод, 0.10	-
1777	489954.75	2177020.03	Геодезический метод, 0.10	-
1778	489959.43	2176964.80	Геодезический метод, 0.10	-
1779	489957.84	2176881.80	Геодезический метод, 0.10	-
1780	489965.34	2176794.50	Геодезический метод, 0.10	-
1781	489976.25	2176735.01	Геодезический метод, 0.10	-
1782	490020.51	2176649.52	Геодезический метод, 0.10	-
1783	490044.32	2176571.00	Геодезический метод, 0.10	-
1784	490067.36	2176473.62	Геодезический метод, 0.10	-
1785	489920.05	2176409.39	Геодезический метод, 0.10	-
1786	489796.19	2176365.24	Геодезический метод, 0.10	-
1787	489764.25	2176356.53	Геодезический метод, 0.10	-
1788	489697.37	2176566.51	Геодезический метод, 0.10	-
1789	489605.54	2176874.63	Геодезический метод, 0.10	-
1790	489589.24	2176874.50	Геодезический метод, 0.10	-
1791	489577.05	2176871.82	Геодезический метод, 0.10	-
1792	489542.73	2176874.92	Геодезический метод, 0.10	-
1793	489507.76	2176879.26	Геодезический метод, 0.10	-
1794	489467.46	2176882.49	Геодезический метод, 0.10	-
1795	489455.85	2176817.88	Геодезический метод, 0.10	-
1796	489445.11	2176740.62	Геодезический метод, 0.10	-
1797	489435.26	2176702.67	Геодезический метод, 0.10	-
1798	489420.83	2176689.33	Геодезический метод, 0.10	-
1799	489396.15	2176684.55	Геодезический метод, 0.10	-
1800	489370.59	2176679.98	Геодезический метод, 0.10	-
1801	489354.63	2176679.03	Геодезический метод, 0.10	-
1802	489331.72	2176686.38	Геодезический метод, 0.10	-
1803	489266.29	2176695.71	Геодезический метод, 0.10	-
1804	489200.87	2176705.04	Геодезический метод, 0.10	-
1805	489158.76	2176709.84	Геодезический метод, 0.10	-
1806	489020.36	2176725.69	Геодезический метод, 0.10	-
1807	488936.99	2176738.65	Геодезический метод, 0.10	-
1808	488951.50	2176764.85	Геодезический метод, 0.10	-
1809	488975.89	2176778.93	Геодезический метод, 0.10	-
1810	488987.37	2176795.46	Геодезический метод, 0.10	-
1811	489001.45	2176812.00	Геодезический метод, 0.10	-

ОПИСАНИЕ МЕСТОПОЛОЖЕНИЯ ГРАНИЦ**Границы города Московской области Химки**

(наименование объекта)

Сведения о местоположении границ объекта

1812	489015.33	2176831.27	Геодезический метод, 0.10	-
1813	489017.63	2176842.63	Геодезический метод, 0.10	-
1814	489016.72	2176881.00	Геодезический метод, 0.10	-
1815	489026.84	2176886.97	Геодезический метод, 0.10	-
1816	489042.56	2176880.60	Геодезический метод, 0.10	-
1817	489057.19	2176867.57	Геодезический метод, 0.10	-
1818	489069.83	2176864.08	Геодезический метод, 0.10	-
1819	489080.28	2176867.77	Геодезический метод, 0.10	-
1820	489087.65	2176874.53	Геодезический метод, 0.10	-
1821	489090.73	2176885.68	Геодезический метод, 0.10	-
1822	489083.67	2176911.55	Геодезический метод, 0.10	-
1823	489082.17	2176946.19	Геодезический метод, 0.10	-
1824	489075.70	2176967.19	Геодезический метод, 0.10	-
1825	489080.08	2176983.01	Геодезический метод, 0.10	-
1826	489105.68	2177005.55	Геодезический метод, 0.10	-
1827	489085.70	2177013.01	Геодезический метод, 0.10	-
1828	489091.56	2177030.39	Геодезический метод, 0.10	-
1829	489089.41	2177038.51	Геодезический метод, 0.10	-
1830	489071.26	2177064.68	Геодезический метод, 0.10	-
1831	489022.71	2177058.75	Геодезический метод, 0.10	-
1832	489001.27	2177013.20	Геодезический метод, 0.10	-
1833	488992.01	2176990.22	Геодезический метод, 0.10	-
1834	488964.74	2176997.66	Геодезический метод, 0.10	-
1835	488926.07	2177023.96	Геодезический метод, 0.10	-
1836	488774.96	2177078.20	Геодезический метод, 0.10	-
1837	488713.26	2177108.75	Геодезический метод, 0.10	-
1838	488654.84	2177126.27	Геодезический метод, 0.10	-
1839	488629.55	2177130.51	Геодезический метод, 0.10	-
1840	488515.84	2177118.89	Геодезический метод, 0.10	-
1841	488423.69	2177110.43	Геодезический метод, 0.10	-
1842	488382.04	2177025.66	Геодезический метод, 0.10	-
1843	488388.97	2176995.08	Геодезический метод, 0.10	-
1844	488400.07	2176988.72	Геодезический метод, 0.10	-
1845	488376.68	2176937.48	Геодезический метод, 0.10	-
1846	488352.35	2176879.16	Геодезический метод, 0.10	-
1847	488303.53	2176756.45	Геодезический метод, 0.10	-
1848	488319.26	2176749.69	Геодезический метод, 0.10	-
1849	488324.34	2176718.44	Геодезический метод, 0.10	-
1850	488331.84	2176701.35	Геодезический метод, 0.10	-
1851	488364.60	2176629.87	Геодезический метод, 0.10	-
1852	488400.02	2176536.42	Геодезический метод, 0.10	-
1853	488554.84	2176505.00	Геодезический метод, 0.10	-

ОПИСАНИЕ МЕСТОПОЛОЖЕНИЯ ГРАНИЦ**Границы города Московской области Химки**

(наименование объекта)

Сведения о местоположении границ объекта

1854	488593.11	2176499.48	Геодезический метод, 0.10	-
1855	488618.74	2176465.88	Геодезический метод, 0.10	-
1856	488641.97	2176423.78	Геодезический метод, 0.10	-
1857	488713.71	2176431.03	Геодезический метод, 0.10	-
1858	488757.89	2176439.39	Геодезический метод, 0.10	-
1859	488837.71	2176467.06	Геодезический метод, 0.10	-
1860	488855.12	2176533.87	Геодезический метод, 0.10	-
1861	488888.40	2176556.78	Геодезический метод, 0.10	-
1862	488858.02	2176573.61	Геодезический метод, 0.10	-
1863	488836.33	2176616.56	Геодезический метод, 0.10	-
1864	488833.81	2176658.00	Геодезический метод, 0.10	-
1865	488874.25	2176697.92	Геодезический метод, 0.10	-
1866	488918.53	2176718.71	Геодезический метод, 0.10	-
1867	488929.80	2176725.72	Геодезический метод, 0.10	-
1868	488932.71	2176731.15	Геодезический метод, 0.10	-
1869	488972.12	2176717.60	Геодезический метод, 0.10	-
1870	489008.53	2176710.83	Геодезический метод, 0.10	-
1871	489176.91	2176689.63	Геодезический метод, 0.10	-
1872	489199.01	2176690.82	Геодезический метод, 0.10	-
1873	489227.94	2176688.43	Геодезический метод, 0.10	-
1874	489413.17	2176660.17	Геодезический метод, 0.10	-
1875	489433.27	2176677.49	Геодезический метод, 0.10	-
1876	489443.72	2176694.92	Геодезический метод, 0.10	-
1877	489450.27	2176700.84	Геодезический метод, 0.10	-
1878	489451.81	2176708.95	Геодезический метод, 0.10	-
1879	489462.63	2176788.95	Геодезический метод, 0.10	-
1880	489469.10	2176838.81	Геодезический метод, 0.10	-
1881	489475.27	2176855.72	Геодезический метод, 0.10	-
1882	489493.58	2176865.98	Геодезический метод, 0.10	-
1883	489504.96	2176867.43	Геодезический метод, 0.10	-
1884	489588.27	2176861.15	Геодезический метод, 0.10	-
1885	489593.30	2176855.49	Геодезический метод, 0.10	-
1886	489667.69	2176596.83	Геодезический метод, 0.10	-
1887	489672.42	2176574.84	Геодезический метод, 0.10	-
1888	489694.96	2176501.80	Геодезический метод, 0.10	-
1889	489713.70	2176441.07	Геодезический метод, 0.10	-
1890	489734.39	2176374.04	Геодезический метод, 0.10	-
1891	489707.69	2176390.29	Геодезический метод, 0.10	-
1892	489661.75	2176425.15	Геодезический метод, 0.10	-
1893	489657.93	2176423.99	Геодезический метод, 0.10	-
1894	489587.96	2176481.77	Геодезический метод, 0.10	-
1895	489537.94	2176456.64	Геодезический метод, 0.10	-

ОПИСАНИЕ МЕСТОПОЛОЖЕНИЯ ГРАНИЦ**Границы города Московской области Химки**

(наименование объекта)

Сведения о местоположении границ объекта

1896	489430.58	2176403.97	Геодезический метод, 0.10	-
1897	489375.70	2176377.19	Геодезический метод, 0.10	-
1898	489302.37	2176341.07	Геодезический метод, 0.10	-
1899	489263.47	2176330.79	Геодезический метод, 0.10	-
1900	489234.95	2176317.02	Геодезический метод, 0.10	-
1901	489172.79	2176291.41	Геодезический метод, 0.10	-
1902	489208.60	2176216.68	Геодезический метод, 0.10	-
1903	489244.42	2176141.95	Геодезический метод, 0.10	-
1904	489259.62	2176151.24	Геодезический метод, 0.10	-
1905	489298.75	2176088.55	Геодезический метод, 0.10	-
1906	489311.36	2176058.22	Геодезический метод, 0.10	-
1907	489327.80	2176007.19	Геодезический метод, 0.10	-
1908	489336.39	2175980.51	Геодезический метод, 0.10	-
1909	489374.97	2175923.66	Геодезический метод, 0.10	-
1910	489382.58	2175912.63	Геодезический метод, 0.10	-
1911	489304.62	2175877.80	Геодезический метод, 0.10	-
1912	489297.81	2175872.36	Геодезический метод, 0.10	-
1913	489369.36	2175760.64	Геодезический метод, 0.10	-
1914	489360.95	2175747.77	Геодезический метод, 0.10	-
1915	489354.04	2175766.44	Геодезический метод, 0.10	-
1916	489345.10	2175780.24	Геодезический метод, 0.10	-
1917	489333.06	2175789.89	Геодезический метод, 0.10	-
1918	489323.36	2175795.46	Геодезический метод, 0.10	-
1919	489305.22	2175799.69	Геодезический метод, 0.10	-
1920	489303.07	2175809.45	Геодезический метод, 0.10	-
1921	489296.48	2175818.53	Геодезический метод, 0.10	-
1922	489278.27	2175831.42	Геодезический метод, 0.10	-
1923	489268.71	2175843.48	Геодезический метод, 0.10	-
1924	489255.98	2175855.67	Геодезический метод, 0.10	-
1925	489252.42	2175857.65	Геодезический метод, 0.10	-
1926	489250.43	2175972.63	Геодезический метод, 0.10	-
1927	489248.48	2176085.70	Геодезический метод, 0.10	-
1928	489243.28	2176139.68	Геодезический метод, 0.10	-
1929	489241.90	2176141.43	Геодезический метод, 0.10	-
1930	489239.80	2176141.00	Геодезический метод, 0.10	-
1931	489241.41	2176138.98	Геодезический метод, 0.10	-
1932	489246.48	2176085.57	Геодезический метод, 0.10	-
1933	489248.22	2175984.78	Геодезический метод, 0.10	-
1934	489250.40	2175858.78	Геодезический метод, 0.10	-
1935	489237.78	2175865.81	Геодезический метод, 0.10	-
1936	489231.46	2175867.62	Геодезический метод, 0.10	-
1937	489194.07	2175866.61	Геодезический метод, 0.10	-

ОПИСАНИЕ МЕСТОПОЛОЖЕНИЯ ГРАНИЦ**Границы города Московской области Химки**

(наименование объекта)

Сведения о местоположении границ объекта

1938	489183.82	2175872.19	Геодезический метод, 0.10	-
1939	489179.18	2175877.67	Геодезический метод, 0.10	-
1940	489179.96	2175890.10	Геодезический метод, 0.10	-
1941	489173.59	2175909.82	Геодезический метод, 0.10	-
1942	489173.79	2175927.67	Геодезический метод, 0.10	-
1943	489171.60	2175935.58	Геодезический метод, 0.10	-
1944	489161.29	2175956.77	Геодезический метод, 0.10	-
1945	489162.62	2175970.82	Геодезический метод, 0.10	-
1946	489169.46	2175983.31	Геодезический метод, 0.10	-
1947	489178.77	2175986.19	Геодезический метод, 0.10	-
1948	489190.22	2175996.75	Геодезический метод, 0.10	-
1949	489202.20	2176016.65	Геодезический метод, 0.10	-
1950	489205.34	2176028.65	Геодезический метод, 0.10	-
1951	489204.97	2176039.90	Геодезический метод, 0.10	-
1952	489208.00	2176067.41	Геодезический метод, 0.10	-
1953	489206.28	2176080.99	Геодезический метод, 0.10	-
1954	489217.46	2176096.62	Геодезический метод, 0.10	-
1955	489233.58	2176114.15	Геодезический метод, 0.10	-
1956	489236.55	2176122.68	Геодезический метод, 0.10	-
1957	489235.40	2176136.48	Геодезический метод, 0.10	-
1958	489237.13	2176140.45	Геодезический метод, 0.10	-
1959	489235.22	2176140.07	Геодезический метод, 0.10	-
1960	489219.68	2176133.72	Геодезический метод, 0.10	-
1961	489184.75	2176095.75	Геодезический метод, 0.10	-
1962	489179.91	2176030.91	Геодезический метод, 0.10	-
1963	489171.11	2176011.16	Геодезический метод, 0.10	-
1964	489157.49	2176007.74	Геодезический метод, 0.10	-
1965	489148.09	2175997.09	Геодезический метод, 0.10	-
1966	489138.33	2175975.58	Геодезический метод, 0.10	-
1967	489138.14	2175954.06	Геодезический метод, 0.10	-
1968	489145.94	2175935.04	Геодезический метод, 0.10	-
1969	489150.35	2175916.42	Геодезический метод, 0.10	-
1970	489156.51	2175868.30	Геодезический метод, 0.10	-
1971	489176.45	2175852.02	Геодезический метод, 0.10	-
1972	489188.60	2175847.21	Геодезический метод, 0.10	-
1973	489212.91	2175850.33	Геодезический метод, 0.10	-
1974	489226.44	2175848.48	Геодезический метод, 0.10	-
1975	489234.14	2175845.41	Геодезический метод, 0.10	-
1976	489247.07	2175832.32	Геодезический метод, 0.10	-
1977	489256.81	2175820.45	Геодезический метод, 0.10	-
1978	489278.63	2175802.47	Геодезический метод, 0.10	-
1979	489282.04	2175791.93	Геодезический метод, 0.10	-

ОПИСАНИЕ МЕСТОПОЛОЖЕНИЯ ГРАНИЦ**Границы города Московской области Химки**

(наименование объекта)

Сведения о местоположении границ объекта

1980	489292.46	2175778.84	Геодезический метод, 0.10	-
1981	489305.59	2175778.34	Геодезический метод, 0.10	-
1982	489316.28	2175775.93	Геодезический метод, 0.10	-
1983	489329.41	2175764.40	Геодезический метод, 0.10	-
1984	489336.05	2175751.94	Геодезический метод, 0.10	-
1985	489341.23	2175734.38	Геодезический метод, 0.10	-
1986	489332.06	2175720.52	Геодезический метод, 0.10	-
1987	489323.80	2175717.63	Геодезический метод, 0.10	-
1988	489294.35	2175724.75	Геодезический метод, 0.10	-
1989	489272.47	2175734.59	Геодезический метод, 0.10	-
1990	489259.81	2175738.13	Геодезический метод, 0.10	-
1991	489239.91	2175720.22	Геодезический метод, 0.10	-
1992	489233.56	2175702.52	Геодезический метод, 0.10	-
1993	489231.95	2175687.58	Геодезический метод, 0.10	-
1994	489232.35	2175655.53	Геодезический метод, 0.10	-
1995	489222.65	2175628.12	Геодезический метод, 0.10	-
1996	489220.01	2175603.98	Геодезический метод, 0.10	-
1997	489227.83	2175592.41	Геодезический метод, 0.10	-
1998	489240.71	2175588.86	Геодезический метод, 0.10	-
1999	489253.35	2175589.90	Геодезический метод, 0.10	-
2000	489267.87	2175595.62	Геодезический метод, 0.10	-
2001	489300.22	2175617.22	Геодезический метод, 0.10	-
2002	489318.87	2175618.19	Геодезический метод, 0.10	-
2003	489359.03	2175611.45	Геодезический метод, 0.10	-
2004	489372.17	2175587.11	Геодезический метод, 0.10	-
2005	489366.51	2175570.30	Геодезический метод, 0.10	-
2006	489327.34	2175553.50	Геодезический метод, 0.10	-
2007	489299.07	2175542.18	Геодезический метод, 0.10	-
2008	489260.77	2175534.72	Геодезический метод, 0.10	-
2009	489227.52	2175532.03	Геодезический метод, 0.10	-
2010	489217.37	2175526.26	Геодезический метод, 0.10	-
2011	489213.89	2175517.90	Геодезический метод, 0.10	-
2012	489219.86	2175502.67	Геодезический метод, 0.10	-
2013	489234.50	2175492.37	Геодезический метод, 0.10	-
2014	489246.43	2175480.18	Геодезический метод, 0.10	-
2015	489253.99	2175442.96	Геодезический метод, 0.10	-
2016	489263.35	2175411.71	Геодезический метод, 0.10	-
2017	489266.63	2175398.59	Геодезический метод, 0.10	-
2018	489276.59	2175377.76	Геодезический метод, 0.10	-
2019	489291.56	2175367.38	Геодезический метод, 0.10	-
2020	489295.99	2175360.86	Геодезический метод, 0.10	-
2021	489296.19	2175339.36	Геодезический метод, 0.10	-

ОПИСАНИЕ МЕСТОПОЛОЖЕНИЯ ГРАНИЦ**Границы города Московской области Химки**

(наименование объекта)

Сведения о местоположении границ объекта

2022	489287.00	2175313.03	Геодезический метод, 0.10	-
2023	489272.50	2175270.84	Геодезический метод, 0.10	-
2024	489263.94	2175239.30	Геодезический метод, 0.10	-
2025	489266.63	2175227.26	Геодезический метод, 0.10	-
2026	489273.49	2175216.74	Геодезический метод, 0.10	-
2027	489287.31	2175202.92	Геодезический метод, 0.10	-
2028	489299.34	2175186.05	Геодезический метод, 0.10	-
2029	489331.07	2175169.60	Геодезический метод, 0.10	-
2030	489360.18	2175162.67	Геодезический метод, 0.10	-
2031	489375.73	2175162.24	Геодезический метод, 0.10	-
2032	489409.64	2175153.19	Геодезический метод, 0.10	-
2033	489422.91	2175145.38	Геодезический метод, 0.10	-
2034	489430.66	2175136.08	Геодезический метод, 0.10	-
2035	489431.83	2175121.82	Геодезический метод, 0.10	-
2036	489427.64	2175103.35	Геодезический метод, 0.10	-
2037	489413.43	2175075.19	Геодезический метод, 0.10	-
2038	489405.24	2175066.39	Геодезический метод, 0.10	-
2039	489381.37	2175064.69	Геодезический метод, 0.10	-
2040	489361.67	2175049.57	Геодезический метод, 0.10	-
2041	489361.37	2175040.81	Геодезический метод, 0.10	-
2042	489364.01	2175031.92	Геодезический метод, 0.10	-
2043	489365.31	2175020.26	Геодезический метод, 0.10	-
2044	489378.79	2175007.77	Геодезический метод, 0.10	-
2045	489421.92	2174991.55	Геодезический метод, 0.10	-
2046	489453.43	2174974.33	Геодезический метод, 0.10	-
2047	489471.59	2174947.45	Геодезический метод, 0.10	-
2048	489473.44	2174930.55	Геодезический метод, 0.10	-
2049	489471.40	2174914.11	Геодезический метод, 0.10	-
2050	489448.65	2174886.06	Геодезический метод, 0.10	-
2051	489421.92	2174861.10	Геодезический метод, 0.10	-
2052	489403.57	2174839.40	Геодезический метод, 0.10	-
2053	489392.92	2174817.39	Геодезический метод, 0.10	-
2054	489379.49	2174806.61	Геодезический метод, 0.10	-
2055	489335.60	2174800.27	Геодезический метод, 0.10	-
2056	489315.68	2174792.29	Геодезический метод, 0.10	-
2057	489315.89	2174775.39	Геодезический метод, 0.10	-
2058	489338.58	2174773.60	Геодезический метод, 0.10	-
2059	489341.27	2174771.11	Геодезический метод, 0.10	-
2060	489339.21	2174758.55	Геодезический метод, 0.10	-
2061	489339.71	2174733.13	Геодезический метод, 0.10	-
2062	489333.38	2174712.67	Геодезический метод, 0.10	-
2063	489312.54	2174698.63	Геодезический метод, 0.10	-

ОПИСАНИЕ МЕСТОПОЛОЖЕНИЯ ГРАНИЦ**Границы города Московской области Химки**

(наименование объекта)

Сведения о местоположении границ объекта

2064	489310.97	2174699.33	Геодезический метод, 0.10	-
2065	489308.69	2174697.18	Геодезический метод, 0.10	-
2066	489305.68	2174694.59	Геодезический метод, 0.10	-
2067	489297.66	2174678.91	Геодезический метод, 0.10	-
2068	489266.31	2174605.68	Геодезический метод, 0.10	-
2069	489256.99	2174592.54	Геодезический метод, 0.10	-
2070	489251.95	2174579.31	Геодезический метод, 0.10	-
2071	489245.13	2174566.85	Геодезический метод, 0.10	-
2072	489238.82	2174558.11	Геодезический метод, 0.10	-
2073	489232.33	2174551.84	Геодезический метод, 0.10	-
2074	489226.72	2174549.07	Геодезический метод, 0.10	-
2075	489217.54	2174547.44	Геодезический метод, 0.10	-
2076	489207.62	2174546.81	Геодезический метод, 0.10	-
2077	489196.83	2174546.84	Геодезический метод, 0.10	-
2078	489190.56	2174538.07	Геодезический метод, 0.10	-
2079	489250.64	2174500.83	Геодезический метод, 0.10	-
2080	489269.59	2174489.02	Геодезический метод, 0.10	-
2081	489380.46	2174394.16	Геодезический метод, 0.10	-
2082	489439.24	2174367.20	Геодезический метод, 0.10	-
2083	489495.61	2174345.59	Геодезический метод, 0.10	-
2084	489506.04	2174341.53	Геодезический метод, 0.10	-
2085	489552.00	2174331.48	Геодезический метод, 0.10	-
2086	489662.64	2174348.67	Геодезический метод, 0.10	-
2087	489647.97	2174309.71	Геодезический метод, 0.10	-
2088	489647.47	2174306.75	Геодезический метод, 0.10	-
2089	489695.89	2174303.21	Геодезический метод, 0.10	-
2090	489771.43	2174302.74	Геодезический метод, 0.10	-
2091	489845.33	2174307.75	Геодезический метод, 0.10	-
2092	489870.63	2174308.34	Геодезический метод, 0.10	-
2093	489887.92	2174317.94	Геодезический метод, 0.10	-
2094	489950.13	2174206.04	Геодезический метод, 0.10	-
2095	489948.34	2174199.86	Геодезический метод, 0.10	-
2096	489972.07	2174208.53	Геодезический метод, 0.10	-
2097	490059.28	2174223.46	Геодезический метод, 0.10	-
2098	490060.64	2174177.44	Геодезический метод, 0.10	-
2099	489998.27	2174178.38	Геодезический метод, 0.10	-
2100	489987.05	2174025.91	Геодезический метод, 0.10	-
2101	490122.27	2174050.30	Геодезический метод, 0.10	-
2102	490136.55	2174004.13	Геодезический метод, 0.10	-
2103	490153.92	2174004.92	Геодезический метод, 0.10	-
2104	490165.55	2173981.48	Геодезический метод, 0.10	-
2105	490166.78	2173966.94	Геодезический метод, 0.10	-

ОПИСАНИЕ МЕСТОПОЛОЖЕНИЯ ГРАНИЦ**Границы города Московской области Химки**

(наименование объекта)

Сведения о местоположении границ объекта

2106	490173.18	2173956.40	Геодезический метод, 0.10	-
2107	490178.60	2173939.19	Геодезический метод, 0.10	-
2108	490223.23	2173924.00	Геодезический метод, 0.10	-
2109	490248.81	2173907.72	Геодезический метод, 0.10	-
2110	490335.05	2173916.71	Геодезический метод, 0.10	-
2111	490601.01	2173969.21	Геодезический метод, 0.10	-
2112	490606.41	2173953.96	Геодезический метод, 0.10	-
2113	490710.00	2174000.00	Геодезический метод, 0.10	-
2114	490775.49	2174056.14	Геодезический метод, 0.10	-
2115	490765.91	2174083.02	Геодезический метод, 0.10	-
2116	490770.25	2174093.17	Геодезический метод, 0.10	-
2117	490757.83	2174111.50	Геодезический метод, 0.10	-
2118	490749.23	2174134.18	Геодезический метод, 0.10	-
2119	490789.58	2174139.47	Геодезический метод, 0.10	-
2120	490806.12	2174167.93	Геодезический метод, 0.10	-
2121	490785.61	2174299.84	Геодезический метод, 0.10	-
2122	490722.00	2174307.01	Геодезический метод, 0.10	-
2123	490647.02	2174261.27	Геодезический метод, 0.10	-
2124	490646.13	2174260.98	Геодезический метод, 0.10	-
2125	490596.99	2174248.14	Геодезический метод, 0.10	-
2126	490534.47	2174210.62	Геодезический метод, 0.10	-
2127	490350.79	2174221.98	Геодезический метод, 0.10	-
2128	490282.28	2174271.42	Геодезический метод, 0.10	-
2129	490316.13	2174303.94	Геодезический метод, 0.10	-
2130	490387.57	2174372.71	Геодезический метод, 0.10	-
2131	490511.09	2174474.73	Геодезический метод, 0.10	-
2132	490624.99	2174479.45	Геодезический метод, 0.10	-
2133	490703.91	2174483.06	Геодезический метод, 0.10	-
2134	490854.49	2174636.35	Геодезический метод, 0.10	-
2135	490926.85	2174665.16	Геодезический метод, 0.10	-
2136	490991.99	2174531.91	Геодезический метод, 0.10	-
2137	490932.09	2174496.84	Геодезический метод, 0.10	-
2138	491029.95	2174296.05	Геодезический метод, 0.10	-
2139	491062.18	2174229.92	Геодезический метод, 0.10	-
2140	491201.96	2174305.96	Геодезический метод, 0.10	-
2141	491237.53	2174325.31	Геодезический метод, 0.10	-
2142	491383.74	2174202.21	Геодезический метод, 0.10	-
2143	491475.90	2174180.77	Геодезический метод, 0.10	-
2144	491518.35	2174202.37	Геодезический метод, 0.10	-
1518	491554.73	2174233.53	Геодезический метод, 0.10	-
2145	489172.25	2178210.26	Геодезический метод, 0.10	-
2146	489174.53	2178215.39	Геодезический метод, 0.10	-

ОПИСАНИЕ МЕСТОПОЛОЖЕНИЯ ГРАНИЦ**Границы города Московской области Химки**

(наименование объекта)

Сведения о местоположении границ объекта

2147	489173.40	2178218.00	Геодезический метод, 0.10	-
2148	489181.16	2178256.49	Геодезический метод, 0.10	-
2149	489169.01	2178262.12	Геодезический метод, 0.10	-
2150	489144.13	2178209.61	Геодезический метод, 0.10	-
2151	489144.90	2178209.53	Геодезический метод, 0.10	-
2152	489164.81	2178212.06	Геодезический метод, 0.10	-
2153	489170.60	2178212.79	Геодезический метод, 0.10	-
2145	489172.25	2178210.26	Геодезический метод, 0.10	-
2154	490983.00	2175221.32	Геодезический метод, 0.10	-
2155	490982.16	2175223.78	Геодезический метод, 0.10	-
2156	490979.32	2175222.80	Геодезический метод, 0.10	-
2157	490980.23	2175220.17	Геодезический метод, 0.10	-
2154	490983.00	2175221.32	Геодезический метод, 0.10	-
2158	489376.69	2175648.70	Геодезический метод, 0.10	-
2159	489373.52	2175675.78	Геодезический метод, 0.10	-
2160	489373.59	2175678.65	Геодезический метод, 0.10	-
2161	489374.07	2175699.98	Геодезический метод, 0.10	-
2162	489372.35	2175714.37	Геодезический метод, 0.10	-
2163	489359.90	2175716.20	Геодезический метод, 0.10	-
2164	489342.55	2175700.00	Геодезический метод, 0.10	-
2165	489353.40	2175700.93	Геодезический метод, 0.10	-
2166	489353.53	2175679.00	Геодезический метод, 0.10	-
2167	489353.69	2175648.84	Геодезический метод, 0.10	-
2158	489376.69	2175648.70	Геодезический метод, 0.10	-
2168	490972.98	2175227.51	Геодезический метод, 0.10	-
2169	490971.73	2175230.24	Геодезический метод, 0.10	-
2170	490969.01	2175228.99	Геодезический метод, 0.10	-
2171	490970.26	2175226.26	Геодезический метод, 0.10	-
2168	490972.98	2175227.51	Геодезический метод, 0.10	-
2172	489353.55	2175633.49	Геодезический метод, 0.10	-
2173	489353.74	2175640.92	Геодезический метод, 0.10	-
2174	489309.45	2175643.35	Геодезический метод, 0.10	-
2175	489265.57	2175636.25	Геодезический метод, 0.10	-
2176	489268.44	2175699.77	Геодезический метод, 0.10	-
2177	489281.81	2175698.95	Геодезический метод, 0.10	-
2178	489290.30	2175698.43	Геодезический метод, 0.10	-
2179	489290.38	2175702.16	Геодезический метод, 0.10	-
2180	489262.64	2175714.24	Геодезический метод, 0.10	-
2181	489259.79	2175710.50	Геодезический метод, 0.10	-
2182	489254.92	2175692.35	Геодезический метод, 0.10	-
2183	489253.59	2175674.55	Геодезический метод, 0.10	-
2184	489254.34	2175656.06	Геодезический метод, 0.10	-

ОПИСАНИЕ МЕСТОПОЛОЖЕНИЯ ГРАНИЦ**Границы города Московской области Химки**

(наименование объекта)

Сведения о местоположении границ объекта

2185	489247.96	2175634.85	Геодезический метод, 0.10	-
2186	489243.57	2175611.13	Геодезический метод, 0.10	-
2187	489249.22	2175608.86	Геодезический метод, 0.10	-
2188	489264.80	2175618.45	Геодезический метод, 0.10	-
2189	489294.71	2175636.85	Геодезический метод, 0.10	-
2190	489322.72	2175639.29	Геодезический метод, 0.10	-
2191	489342.66	2175634.65	Геодезический метод, 0.10	-
2172	489353.55	2175633.49	Геодезический метод, 0.10	-
2192	491045.92	2175247.18	Геодезический метод, 0.10	-
2193	491044.25	2175249.63	Геодезический метод, 0.10	-
2194	491041.76	2175247.95	Геодезический метод, 0.10	-
2195	491043.02	2175246.09	Геодезический метод, 0.10	-
2196	491044.45	2175246.68	Геодезический метод, 0.10	-
2192	491045.92	2175247.18	Геодезический метод, 0.10	-
2197	491028.65	2175273.79	Геодезический метод, 0.10	-
2198	491026.97	2175276.27	Геодезический метод, 0.10	-
2199	491024.48	2175274.59	Геодезический метод, 0.10	-
2200	491026.16	2175272.11	Геодезический метод, 0.10	-
2197	491028.65	2175273.79	Геодезический метод, 0.10	-
2201	491028.68	2175255.88	Геодезический метод, 0.10	-
2202	491026.99	2175258.36	Геодезический метод, 0.10	-
2203	491024.51	2175256.66	Геодезический метод, 0.10	-
2204	491026.21	2175254.19	Геодезический метод, 0.10	-
2201	491028.68	2175255.88	Геодезический метод, 0.10	-
Контур № 9				
2205	492883.25	2174314.88	Геодезический метод, 0.10	-
2206	492897.00	2174375.07	Геодезический метод, 0.10	-
2207	492879.10	2174331.20	Геодезический метод, 0.10	-
2208	492871.76	2174291.95	Геодезический метод, 0.10	-
2205	492883.25	2174314.88	Геодезический метод, 0.10	-
Контур № 10				
2209	492865.67	2174435.78	Геодезический метод, 0.10	-
2210	492885.19	2174457.86	Геодезический метод, 0.10	-
2211	492881.77	2174461.89	Геодезический метод, 0.10	-
2212	492891.28	2174467.41	Геодезический метод, 0.10	-
2213	492887.54	2174471.60	Геодезический метод, 0.10	-
2214	492903.73	2174479.69	Геодезический метод, 0.10	-
2215	492897.39	2174492.59	Геодезический метод, 0.10	-
2216	492900.14	2174494.01	Геодезический метод, 0.10	-
2217	492908.81	2174498.68	Геодезический метод, 0.10	-

ОПИСАНИЕ МЕСТОПОЛОЖЕНИЯ ГРАНИЦ**Границы города Московской области Химки**

(наименование объекта)

Сведения о местоположении границ объекта

2218	492907.42	2174504.42	Геодезический метод, 0.10	-
2219	492906.72	2174506.99	Геодезический метод, 0.10	-
2220	492899.12	2174515.70	Геодезический метод, 0.10	-
2221	492893.52	2174518.93	Геодезический метод, 0.10	-
2222	492896.07	2174533.89	Геодезический метод, 0.10	-
2223	492900.09	2174538.80	Геодезический метод, 0.10	-
2224	492900.10	2174545.24	Геодезический метод, 0.10	-
2225	492876.77	2174560.95	Геодезический метод, 0.10	-
2226	492869.19	2174560.73	Геодезический метод, 0.10	-
2227	492838.22	2174543.86	Геодезический метод, 0.10	-
2228	492791.08	2174504.32	Геодезический метод, 0.10	-
2229	492773.47	2174507.33	Геодезический метод, 0.10	-
2230	492756.26	2174508.57	Геодезический метод, 0.10	-
2231	492747.35	2174507.08	Геодезический метод, 0.10	-
2232	492856.91	2174441.08	Геодезический метод, 0.10	-
2209	492865.67	2174435.78	Геодезический метод, 0.10	-
Контур № 11				
2233	485509.73	2175605.57	Геодезический метод, 0.10	-
2234	485260.26	2175528.47	Геодезический метод, 0.10	-
2235	485326.97	2175537.93	Геодезический метод, 0.10	-
2236	485347.21	2175544.22	Геодезический метод, 0.10	-
2237	485455.93	2175578.06	Геодезический метод, 0.10	-
2238	485469.65	2175582.33	Геодезический метод, 0.10	-
2233	485509.73	2175605.57	Геодезический метод, 0.10	-
Контур № 12				
2239	486434.42	2175937.01	Геодезический метод, 0.10	-
2240	486421.87	2175985.29	Геодезический метод, 0.10	-
2241	486343.82	2176285.56	Геодезический метод, 0.10	-
2242	486326.97	2176303.84	Геодезический метод, 0.10	-
2243	486298.94	2176334.28	Геодезический метод, 0.10	-
2244	486278.62	2176356.33	Геодезический метод, 0.10	-
2245	486258.28	2176378.41	Геодезический метод, 0.10	-
2246	486237.95	2176400.48	Геодезический метод, 0.10	-
2247	486199.60	2176442.12	Геодезический метод, 0.10	-
2248	486116.16	2176391.59	Геодезический метод, 0.10	-
2249	486098.47	2176380.88	Геодезический метод, 0.10	-
2250	486073.45	2176366.01	Геодезический метод, 0.10	-
2251	486027.44	2176338.67	Геодезический метод, 0.10	-
2252	486003.82	2176324.64	Геодезический метод, 0.10	-
2253	485981.03	2176312.11	Геодезический метод, 0.10	-

ОПИСАНИЕ МЕСТОПОЛОЖЕНИЯ ГРАНИЦ**Границы города Московской области Химки**

(наименование объекта)

Сведения о местоположении границ объекта

2254	485934.16	2176286.34	Геодезический метод, 0.10	-
2255	485930.59	2176284.38	Геодезический метод, 0.10	-
2256	485907.40	2176271.61	Геодезический метод, 0.10	-
2257	485887.26	2176260.52	Геодезический метод, 0.10	-
2258	485840.41	2176234.73	Геодезический метод, 0.10	-
2259	485781.70	2176202.41	Геодезический метод, 0.10	-
2260	485731.76	2176174.92	Геодезический метод, 0.10	-
2261	485693.80	2176128.85	Геодезический метод, 0.10	-
2262	485704.05	2176039.41	Геодезический метод, 0.10	-
2263	485712.03	2175944.75	Геодезический метод, 0.10	-
2264	485733.08	2175852.21	Геодезический метод, 0.10	-
2265	485681.80	2175816.60	Геодезический метод, 0.10	-
2266	485619.51	2175777.63	Геодезический метод, 0.10	-
2267	485648.76	2175686.33	Геодезический метод, 0.10	-
2268	485748.95	2175737.30	Геодезический метод, 0.10	-
2269	485758.05	2175739.06	Геодезический метод, 0.10	-
2270	485766.00	2175742.78	Геодезический метод, 0.10	-
2271	485886.87	2175755.20	Геодезический метод, 0.10	-
2272	485892.75	2175732.80	Геодезический метод, 0.10	-
2273	485982.78	2175756.18	Геодезический метод, 0.10	-
2274	486023.31	2175766.38	Геодезический метод, 0.10	-
2275	486017.13	2175836.39	Геодезический метод, 0.10	-
2276	486015.90	2175850.29	Геодезический метод, 0.10	-
2277	486082.73	2175864.14	Геодезический метод, 0.10	-
2278	486174.63	2175883.18	Геодезический метод, 0.10	-
2279	486223.63	2175893.34	Геодезический метод, 0.10	-
2280	486272.63	2175903.49	Геодезический метод, 0.10	-
2281	486353.48	2175920.24	Геодезический метод, 0.10	-
2239	486434.42	2175937.01	Геодезический метод, 0.10	-
Контур № 13				
2282	492267.36	2176318.33	Геодезический метод, 0.10	-
2283	492259.96	2176311.56	Геодезический метод, 0.10	-
2284	492256.32	2176304.74	Геодезический метод, 0.10	-
2285	492256.00	2176296.98	Геодезический метод, 0.10	-
2286	492257.78	2176291.11	Геодезический метод, 0.10	-
2287	492257.70	2176288.94	Геодезический метод, 0.10	-
2288	492260.51	2176298.27	Геодезический метод, 0.10	-
2289	492261.93	2176298.60	Геодезический метод, 0.10	-
2282	492267.36	2176318.33	Геодезический метод, 0.10	-
Контур № 14				

ОПИСАНИЕ МЕСТОПОЛОЖЕНИЯ ГРАНИЦ**Границы города Московской области Химки**

(наименование объекта)

Сведения о местоположении границ объекта

2290	493252.99	2177137.26	Геодезический метод, 0.10	-
2291	493242.88	2177152.86	Геодезический метод, 0.10	-
2292	493240.28	2177152.48	Геодезический метод, 0.10	-
2293	493237.59	2177143.97	Геодезический метод, 0.10	-
2294	493223.47	2177150.00	Геодезический метод, 0.10	-
2295	493212.69	2177148.41	Геодезический метод, 0.10	-
2296	493195.68	2177113.15	Геодезический метод, 0.10	-
2297	493245.39	2177123.24	Геодезический метод, 0.10	-
2290	493252.99	2177137.26	Геодезический метод, 0.10	-
Контур № 15				
2298	487058.95	2177850.38	Геодезический метод, 0.10	-
2299	487061.24	2177866.91	Геодезический метод, 0.10	-
2300	487052.42	2177945.22	Геодезический метод, 0.10	-
2301	487011.98	2178079.80	Геодезический метод, 0.10	-
2302	486986.32	2178104.06	Геодезический метод, 0.10	-
2303	486971.32	2178101.78	Геодезический метод, 0.10	-
2304	486952.82	2178113.23	Геодезический метод, 0.10	-
2305	486934.39	2178121.11	Геодезический метод, 0.10	-
2306	486915.32	2178126.98	Геодезический метод, 0.10	-
2307	486895.74	2178131.18	Геодезический метод, 0.10	-
2308	486875.68	2178133.51	Геодезический метод, 0.10	-
2309	486835.98	2178133.96	Геодезический метод, 0.10	-
2310	486816.15	2178132.66	Геодезический метод, 0.10	-
2311	486796.33	2178129.84	Геодезический метод, 0.10	-
2312	486776.54	2178125.48	Геодезический метод, 0.10	-
2313	486757.33	2178120.05	Геодезический метод, 0.10	-
2314	486739.48	2178111.00	Геодезический метод, 0.10	-
2315	486723.47	2178099.03	Геодезический метод, 0.10	-
2316	486709.94	2178084.32	Геодезический метод, 0.10	-
2317	486703.46	2178074.56	Геодезический метод, 0.10	-
2318	486699.13	2178069.42	Геодезический метод, 0.10	-
2319	486692.37	2178067.28	Геодезический метод, 0.10	-
2320	486686.23	2178069.73	Геодезический метод, 0.10	-
2321	486680.56	2178074.74	Геодезический метод, 0.10	-
2322	486665.09	2178088.27	Геодезический метод, 0.10	-
2323	486649.88	2178101.05	Геодезический метод, 0.10	-
2324	486634.20	2178113.28	Геодезический метод, 0.10	-
2325	486617.75	2178124.74	Геодезический метод, 0.10	-
2326	486600.34	2178134.60	Геодезический метод, 0.10	-
2327	486581.87	2178142.56	Геодезический метод, 0.10	-
2328	486562.94	2178149.42	Геодезический метод, 0.10	-

ОПИСАНИЕ МЕСТОПОЛОЖЕНИЯ ГРАНИЦ**Границы города Московской области Химки**

(наименование объекта)

Сведения о местоположении границ объекта

2329	486607.32	2178249.30	Геодезический метод, 0.10	-
2330	486627.16	2178250.60	Геодезический метод, 0.10	-
2331	486643.08	2178251.65	Геодезический метод, 0.10	-
2332	486668.42	2178253.34	Геодезический метод, 0.10	-
2333	486669.47	2178260.77	Геодезический метод, 0.10	-
2334	486627.13	2178251.25	Геодезический метод, 0.10	-
2335	486619.27	2178404.08	Геодезический метод, 0.10	-
2336	486613.28	2178403.61	Геодезический метод, 0.10	-
2337	486596.80	2178416.61	Геодезический метод, 0.10	-
2338	486569.57	2178423.77	Геодезический метод, 0.10	-
2339	486521.76	2178431.83	Геодезический метод, 0.10	-
2340	486487.40	2178442.87	Геодезический метод, 0.10	-
2341	486474.10	2178455.08	Геодезический метод, 0.10	-
2342	486468.12	2178474.03	Геодезический метод, 0.10	-
2343	486517.73	2178679.65	Геодезический метод, 0.10	-
2344	486545.19	2178674.27	Геодезический метод, 0.10	-
2345	486555.62	2178727.26	Геодезический метод, 0.10	-
2346	486528.17	2178732.77	Геодезический метод, 0.10	-
2347	486517.53	2178679.83	Геодезический метод, 0.10	-
2348	486507.19	2178729.39	Геодезический метод, 0.10	-
2349	486509.08	2178737.96	Геодезический метод, 0.10	-
2350	486503.15	2178738.99	Геодезический метод, 0.10	-
2351	486505.97	2178755.83	Геодезический метод, 0.10	-
2352	486519.72	2178755.00	Геодезический метод, 0.10	-
2353	486531.27	2178828.44	Геодезический метод, 0.10	-
2354	486520.44	2178830.03	Геодезический метод, 0.10	-
2355	486476.43	2178797.04	Геодезический метод, 0.10	-
2356	486475.01	2178787.14	Геодезический метод, 0.10	-
2357	486461.59	2178768.11	Геодезический метод, 0.10	-
2358	486359.94	2178789.55	Геодезический метод, 0.10	-
2359	486349.70	2178791.80	Геодезический метод, 0.10	-
2360	486353.80	2178815.58	Геодезический метод, 0.10	-
2361	486347.44	2178813.57	Геодезический метод, 0.10	-
2362	486333.51	2178746.01	Геодезический метод, 0.10	-
2363	486333.46	2178745.96	Геодезический метод, 0.10	-
2364	486331.71	2178736.26	Геодезический метод, 0.10	-
2365	486314.81	2178724.14	Геодезический метод, 0.10	-
2366	486314.54	2178723.08	Геодезический метод, 0.10	-
2367	486316.01	2178716.35	Геодезический метод, 0.10	-
2368	486314.38	2178707.59	Геодезический метод, 0.10	-
2369	486305.34	2178663.53	Геодезический метод, 0.10	-
2370	486302.08	2178619.35	Геодезический метод, 0.10	-

ОПИСАНИЕ МЕСТОПОЛОЖЕНИЯ ГРАНИЦ**Границы города Московской области Химки**

(наименование объекта)

Сведения о местоположении границ объекта

2371	486295.33	2178577.49	Геодезический метод, 0.10	-
2372	486267.97	2178573.16	Геодезический метод, 0.10	-
2373	486267.37	2178617.24	Геодезический метод, 0.10	-
2374	486266.35	2178612.47	Геодезический метод, 0.10	-
2375	486261.19	2178572.55	Геодезический метод, 0.10	-
2376	486254.62	2178568.77	Геодезический метод, 0.10	-
2377	486255.20	2178567.25	Геодезический метод, 0.10	-
2378	486249.71	2178565.95	Геодезический метод, 0.10	-
2379	486206.09	2178540.95	Геодезический метод, 0.10	-
2380	486193.77	2178558.06	Геодезический метод, 0.10	-
2381	486192.37	2178552.16	Геодезический метод, 0.10	-
2382	486189.53	2178539.68	Геодезический метод, 0.10	-
2383	486190.05	2178524.75	Геодезический метод, 0.10	-
2384	486155.49	2178523.13	Геодезический метод, 0.10	-
2385	486154.02	2178551.27	Геодезический метод, 0.10	-
2386	486153.91	2178553.33	Геодезический метод, 0.10	-
2387	486162.44	2178591.57	Геодезический метод, 0.10	-
2388	486166.08	2178607.86	Геодезический метод, 0.10	-
2389	486163.38	2178608.33	Геодезический метод, 0.10	-
2390	486154.54	2178566.70	Геодезический метод, 0.10	-
2391	486150.11	2178564.83	Геодезический метод, 0.10	-
2392	486139.88	2178567.88	Геодезический метод, 0.10	-
2393	486098.56	2178577.02	Геодезический метод, 0.10	-
2394	486091.54	2178545.78	Геодезический метод, 0.10	-
2395	486093.50	2178544.23	Геодезический метод, 0.10	-
2396	486139.22	2178541.89	Геодезический метод, 0.10	-
2397	486143.54	2178539.70	Геодезический метод, 0.10	-
2398	486145.39	2178535.39	Геодезический метод, 0.10	-
2399	486146.61	2178523.05	Геодезический метод, 0.10	-
2400	486148.54	2178518.97	Геодезический метод, 0.10	-
2401	486151.52	2178515.71	Геодезический метод, 0.10	-
2402	486155.68	2178514.03	Геодезический метод, 0.10	-
2403	486261.67	2178517.91	Геодезический метод, 0.10	-
2404	486260.67	2178539.92	Геодезический метод, 0.10	-
2405	486277.57	2178539.60	Геодезический метод, 0.10	-
2406	486277.65	2178532.57	Геодезический метод, 0.10	-
2407	486291.90	2178532.80	Геодезический метод, 0.10	-
2408	486290.41	2178520.81	Геодезический метод, 0.10	-
2409	486285.34	2178512.68	Геодезический метод, 0.10	-
2410	486137.11	2178507.37	Геодезический метод, 0.10	-
2411	486137.10	2178526.65	Геодезический метод, 0.10	-
2412	486134.65	2178535.10	Геодезический метод, 0.10	-

ОПИСАНИЕ МЕСТОПОЛОЖЕНИЯ ГРАНИЦ**Границы города Московской области Химки**

(наименование объекта)

Сведения о местоположении границ объекта

2413	486095.30	2178536.08	Геодезический метод, 0.10	-
2414	486080.30	2178536.88	Геодезический метод, 0.10	-
2415	485964.26	2178588.13	Геодезический метод, 0.10	-
2416	485952.74	2178589.92	Геодезический метод, 0.10	-
2417	485944.40	2178587.56	Геодезический метод, 0.10	-
2418	485901.80	2178571.92	Геодезический метод, 0.10	-
2419	485897.59	2178582.53	Геодезический метод, 0.10	-
2420	485884.46	2178577.90	Геодезический метод, 0.10	-
2421	485867.12	2178635.12	Геодезический метод, 0.10	-
2422	485883.10	2178640.08	Геодезический метод, 0.10	-
2423	485893.47	2178606.42	Геодезический метод, 0.10	-
2424	485897.05	2178607.15	Геодезический метод, 0.10	-
2425	485902.62	2178587.66	Геодезический метод, 0.10	-
2426	485904.25	2178581.66	Геодезический метод, 0.10	-
2427	485944.00	2178597.45	Геодезический метод, 0.10	-
2428	485951.62	2178597.62	Геодезический метод, 0.10	-
2429	485949.46	2178608.07	Геодезический метод, 0.10	-
2430	485990.03	2178587.95	Геодезический метод, 0.10	-
2431	485996.70	2178618.35	Геодезический метод, 0.10	-
2432	485999.41	2178630.73	Геодезический метод, 0.10	-
2433	486002.13	2178643.10	Геодезический метод, 0.10	-
2434	485949.01	2178656.75	Геодезический метод, 0.10	-
2435	485951.60	2178661.05	Геодезический метод, 0.10	-
2436	485947.34	2178659.74	Геодезический метод, 0.10	-
2437	485929.61	2178689.73	Геодезический метод, 0.10	-
2438	485939.64	2178699.38	Геодезический метод, 0.10	-
2439	485940.29	2178698.72	Геодезический метод, 0.10	-
2440	485960.86	2178717.81	Геодезический метод, 0.10	-
2441	485959.27	2178718.99	Геодезический метод, 0.10	-
2442	485957.67	2178720.17	Геодезический метод, 0.10	-
2443	485954.55	2178722.57	Геодезический метод, 0.10	-
2444	485940.49	2178746.00	Геодезический метод, 0.10	-
2445	485925.88	2178739.47	Геодезический метод, 0.10	-
2446	485930.07	2178730.65	Геодезический метод, 0.10	-
2447	485932.97	2178731.42	Геодезический метод, 0.10	-
2448	485940.00	2178703.53	Геодезический метод, 0.10	-
2449	485928.57	2178692.96	Геодезический метод, 0.10	-
2450	485918.79	2178690.18	Геодезический метод, 0.10	-
2451	485900.66	2178685.02	Геодезический метод, 0.10	-
2452	485896.26	2178705.54	Геодезический метод, 0.10	-
2453	485889.37	2178723.13	Геодезический метод, 0.10	-
2454	485882.48	2178720.07	Геодезический метод, 0.10	-

ОПИСАНИЕ МЕСТОПОЛОЖЕНИЯ ГРАНИЦ**Границы города Московской области Химки**

(наименование объекта)

Сведения о местоположении границ объекта

2455	485860.83	2178762.52	Геодезический метод, 0.10	-
2456	485848.12	2178758.27	Геодезический метод, 0.10	-
2457	485828.20	2178751.63	Геодезический метод, 0.10	-
2458	485810.13	2178745.60	Геодезический метод, 0.10	-
2459	485804.09	2178754.74	Геодезический метод, 0.10	-
2460	485802.25	2178745.62	Геодезический метод, 0.10	-
2461	485800.27	2178741.25	Геодезический метод, 0.10	-
2462	485779.73	2178736.11	Геодезический метод, 0.10	-
2463	485758.42	2178821.30	Геодезический метод, 0.10	-
2464	485758.01	2178860.12	Геодезический метод, 0.10	-
2465	485765.98	2178859.15	Геодезический метод, 0.10	-
2466	485764.87	2178861.69	Геодезический метод, 0.10	-
2467	485765.94	2178861.58	Геодезический метод, 0.10	-
2468	485770.03	2178861.68	Геодезический метод, 0.10	-
2469	485811.90	2178861.56	Геодезический метод, 0.10	-
2470	485803.12	2178964.63	Геодезический метод, 0.10	-
2471	485647.89	2179028.66	Геодезический метод, 0.10	-
2472	485647.78	2179028.32	Геодезический метод, 0.10	-
2473	485647.09	2179024.15	Геодезический метод, 0.10	-
2474	485641.63	2178991.49	Геодезический метод, 0.10	-
2475	485642.31	2178949.59	Геодезический метод, 0.10	-
2476	485641.03	2178941.34	Геодезический метод, 0.10	-
2477	485641.27	2178938.95	Геодезический метод, 0.10	-
2478	485634.99	2178937.27	Геодезический метод, 0.10	-
2479	485626.65	2178934.30	Геодезический метод, 0.10	-
2480	485619.49	2178927.50	Геодезический метод, 0.10	-
2481	485615.22	2178917.01	Геодезический метод, 0.10	-
2482	485613.98	2178909.76	Геодезический метод, 0.10	-
2483	485613.45	2178901.03	Геодезический метод, 0.10	-
2484	485673.45	2178870.33	Геодезический метод, 0.10	-
2485	485754.05	2178860.59	Геодезический метод, 0.10	-
2486	485754.43	2178820.78	Геодезический метод, 0.10	-
2487	485775.86	2178735.15	Геодезический метод, 0.10	-
2488	485470.50	2178658.09	Геодезический метод, 0.10	-
2489	485468.91	2178661.17	Геодезический метод, 0.10	-
2490	485464.97	2178665.44	Геодезический метод, 0.10	-
2491	485464.27	2178668.34	Геодезический метод, 0.10	-
2492	485451.90	2178756.34	Геодезический метод, 0.10	-
2493	485451.67	2178763.44	Геодезический метод, 0.10	-
2494	485452.72	2178768.59	Геодезический метод, 0.10	-
2495	485454.49	2178771.82	Геодезический метод, 0.10	-
2496	485450.97	2178768.69	Геодезический метод, 0.10	-

ОПИСАНИЕ МЕСТОПОЛОЖЕНИЯ ГРАНИЦ**Границы города Московской области Химки**

(наименование объекта)

Сведения о местоположении границ объекта

2497	485396.67	2178772.74	Геодезический метод, 0.10	-
2498	485403.96	2178793.02	Геодезический метод, 0.10	-
2499	485419.37	2178813.96	Геодезический метод, 0.10	-
2500	485403.68	2178814.46	Геодезический метод, 0.10	-
2501	485404.31	2178823.44	Геодезический метод, 0.10	-
2502	485404.84	2178867.79	Геодезический метод, 0.10	-
2503	485413.63	2178867.33	Геодезический метод, 0.10	-
2504	485447.28	2178866.29	Геодезический метод, 0.10	-
2505	485447.54	2178881.26	Геодезический метод, 0.10	-
2506	485451.26	2178884.67	Геодезический метод, 0.10	-
2507	485455.82	2178888.85	Геодезический метод, 0.10	-
2508	485465.31	2178882.71	Геодезический метод, 0.10	-
2509	485498.04	2178928.11	Геодезический метод, 0.10	-
2510	485478.81	2178909.94	Геодезический метод, 0.10	-
2511	485478.79	2178928.82	Геодезический метод, 0.10	-
2512	485478.74	2178988.37	Геодезический метод, 0.10	-
2513	485453.64	2178988.84	Геодезический метод, 0.10	-
2514	485453.81	2178994.84	Геодезический метод, 0.10	-
2515	485517.56	2178993.66	Геодезический метод, 0.10	-
2516	485508.90	2178953.61	Геодезический метод, 0.10	-
2517	485505.66	2178938.68	Геодезический метод, 0.10	-
2518	485527.85	2178969.45	Геодезический метод, 0.10	-
2519	485541.10	2178978.86	Геодезический метод, 0.10	-
2520	485541.31	2178993.22	Геодезический метод, 0.10	-
2521	485542.56	2178993.20	Геодезический метод, 0.10	-
2522	485554.41	2179047.89	Геодезический метод, 0.10	-
2523	485560.07	2179074.03	Геодезический метод, 0.10	-
2524	485628.10	2179049.78	Геодезический метод, 0.10	-
2525	485681.40	2179191.27	Геодезический метод, 0.10	-
2526	485682.28	2179192.46	Геодезический метод, 0.10	-
2527	485661.32	2179230.48	Геодезический метод, 0.10	-
2528	485666.23	2179206.67	Геодезический метод, 0.10	-
2529	485610.60	2179234.52	Геодезический метод, 0.10	-
2530	485600.41	2179294.83	Геодезический метод, 0.10	-
2531	485585.86	2179322.88	Геодезический метод, 0.10	-
2532	485624.60	2179346.72	Геодезический метод, 0.10	-
2533	485654.92	2179435.28	Геодезический метод, 0.10	-
2534	485612.61	2179451.36	Геодезический метод, 0.10	-
2535	485540.83	2179440.76	Геодезический метод, 0.10	-
2536	485519.51	2179426.16	Геодезический метод, 0.10	-
2537	485450.82	2179433.79	Геодезический метод, 0.10	-
2538	485450.48	2179474.95	Геодезический метод, 0.10	-

ОПИСАНИЕ МЕСТОПОЛОЖЕНИЯ ГРАНИЦ**Границы города Московской области Химки**

(наименование объекта)

Сведения о местоположении границ объекта

2539	485459.93	2179478.04	Геодезический метод, 0.10	-
2540	485466.35	2179479.53	Геодезический метод, 0.10	-
2541	485476.79	2179480.76	Геодезический метод, 0.10	-
2542	485496.85	2179484.71	Геодезический метод, 0.10	-
2543	485508.09	2179492.43	Геодезический метод, 0.10	-
2544	485513.34	2179494.16	Геодезический метод, 0.10	-
2545	485519.75	2179491.24	Геодезический метод, 0.10	-
2546	485534.22	2179494.63	Геодезический метод, 0.10	-
2547	485537.59	2179497.89	Геодезический метод, 0.10	-
2548	485552.59	2179501.28	Геодезический метод, 0.10	-
2549	485564.15	2179504.35	Геодезический метод, 0.10	-
2550	485576.24	2179504.21	Геодезический метод, 0.10	-
2551	485573.96	2179527.31	Геодезический метод, 0.10	-
2552	485671.10	2179539.24	Геодезический метод, 0.10	-
2553	485668.36	2179550.74	Геодезический метод, 0.10	-
2554	485701.17	2179550.00	Геодезический метод, 0.10	-
2555	485716.88	2179554.46	Геодезический метод, 0.10	-
2556	485804.15	2179609.32	Геодезический метод, 0.10	-
2557	485823.20	2179624.78	Геодезический метод, 0.10	-
2558	485811.80	2179597.14	Геодезический метод, 0.10	-
2559	485815.46	2179595.41	Геодезический метод, 0.10	-
2560	485831.15	2179604.58	Геодезический метод, 0.10	-
2561	485844.90	2179634.73	Геодезический метод, 0.10	-
2562	485850.04	2179641.11	Геодезический метод, 0.10	-
2563	485889.51	2179641.20	Геодезический метод, 0.10	-
2564	485907.10	2179666.79	Геодезический метод, 0.10	-
2565	485911.45	2179665.58	Геодезический метод, 0.10	-
2566	485920.70	2179667.18	Геодезический метод, 0.10	-
2567	485926.42	2179675.62	Геодезический метод, 0.10	-
2568	485923.29	2179685.68	Геодезический метод, 0.10	-
2569	485935.41	2179711.16	Геодезический метод, 0.10	-
2570	485937.73	2179724.90	Геодезический метод, 0.10	-
2571	485949.85	2179742.74	Геодезический метод, 0.10	-
2572	485970.83	2179748.73	Геодезический метод, 0.10	-
2573	485993.46	2179763.11	Геодезический метод, 0.10	-
2574	486015.02	2179792.49	Геодезический метод, 0.10	-
2575	486032.03	2179825.79	Геодезический метод, 0.10	-
2576	486047.11	2179832.73	Геодезический метод, 0.10	-
2577	486068.14	2179858.16	Геодезический метод, 0.10	-
2578	486081.71	2179865.96	Геодезический метод, 0.10	-
2579	486151.83	2179875.90	Геодезический метод, 0.10	-
2580	486159.45	2179885.75	Геодезический метод, 0.10	-

ОПИСАНИЕ МЕСТОПОЛОЖЕНИЯ ГРАНИЦ**Границы города Московской области Химки**

(наименование объекта)

Сведения о местоположении границ объекта

2581	486096.45	2179945.39	Геодезический метод, 0.10	-
2582	486101.32	2179956.02	Геодезический метод, 0.10	-
2583	486102.07	2179959.65	Геодезический метод, 0.10	-
2584	486105.71	2179967.86	Геодезический метод, 0.10	-
2585	486109.93	2179974.94	Геодезический метод, 0.10	-
2586	486099.32	2179981.59	Геодезический метод, 0.10	-
2587	486101.08	2179984.61	Геодезический метод, 0.10	-
2588	486104.35	2179990.20	Геодезический метод, 0.10	-
2589	486112.49	2179997.89	Геодезический метод, 0.10	-
2590	486138.49	2180022.48	Геодезический метод, 0.10	-
2591	486155.53	2180039.30	Геодезический метод, 0.10	-
2592	486159.61	2180044.22	Геодезический метод, 0.10	-
2593	486167.63	2180051.26	Геодезический метод, 0.10	-
2594	486171.31	2180054.89	Геодезический метод, 0.10	-
2595	486175.31	2180057.99	Геодезический метод, 0.10	-
2596	486185.02	2180066.52	Геодезический метод, 0.10	-
2597	486187.65	2180067.40	Геодезический метод, 0.10	-
2598	486194.38	2180072.06	Геодезический метод, 0.10	-
2599	486200.55	2180074.07	Геодезический метод, 0.10	-
2600	486208.18	2180076.55	Геодезический метод, 0.10	-
2601	486219.35	2180077.99	Геодезический метод, 0.10	-
2602	486221.34	2180078.65	Геодезический метод, 0.10	-
2603	486222.09	2180078.34	Геодезический метод, 0.10	-
2604	486223.41	2180078.51	Геодезический метод, 0.10	-
2605	486228.38	2180079.15	Геодезический метод, 0.10	-
2606	486248.71	2180080.56	Геодезический метод, 0.10	-
2607	486257.69	2180078.65	Геодезический метод, 0.10	-
2608	486264.17	2180074.02	Геодезический метод, 0.10	-
2609	486271.91	2180066.89	Геодезический метод, 0.10	-
2610	486280.25	2180053.16	Геодезический метод, 0.10	-
2611	486292.35	2180027.47	Геодезический метод, 0.10	-
2612	486304.10	2180001.29	Геодезический метод, 0.10	-
2613	486304.54	2180000.31	Геодезический метод, 0.10	-
2614	486329.20	2179962.79	Геодезический метод, 0.10	-
2615	486338.74	2179955.71	Геодезический метод, 0.10	-
2616	486352.93	2179945.19	Геодезический метод, 0.10	-
2617	486376.66	2179928.95	Геодезический метод, 0.10	-
2618	486396.76	2179917.33	Геодезический метод, 0.10	-
2619	486396.83	2179917.30	Геодезический метод, 0.10	-
2620	486452.69	2179889.20	Геодезический метод, 0.10	-
2621	486487.70	2179872.69	Геодезический метод, 0.10	-
2622	486487.89	2179872.61	Геодезический метод, 0.10	-

ОПИСАНИЕ МЕСТОПОЛОЖЕНИЯ ГРАНИЦ**Границы города Московской области Химки**

(наименование объекта)

Сведения о местоположении границ объекта

2623	486518.02	2179852.37	Геодезический метод, 0.10	-
2624	486529.50	2179842.20	Геодезический метод, 0.10	-
2625	486536.98	2179835.31	Геодезический метод, 0.10	-
2626	486537.35	2179834.98	Геодезический метод, 0.10	-
2627	486538.91	2179831.63	Геодезический метод, 0.10	-
2628	486540.50	2179828.26	Геодезический метод, 0.10	-
2629	486541.18	2179821.37	Геодезический метод, 0.10	-
2630	486540.04	2179815.23	Геодезический метод, 0.10	-
2631	486535.20	2179806.53	Геодезический метод, 0.10	-
2632	486535.11	2179806.36	Геодезический метод, 0.10	-
2633	486531.47	2179802.15	Геодезический метод, 0.10	-
2634	486528.44	2179798.62	Геодезический метод, 0.10	-
2635	486526.76	2179798.04	Геодезический метод, 0.10	-
2636	486521.91	2179796.37	Геодезический метод, 0.10	-
2637	486513.88	2179796.07	Геодезический метод, 0.10	-
2638	486513.82	2179796.07	Геодезический метод, 0.10	-
2639	486504.42	2179800.90	Геодезический метод, 0.10	-
2640	486480.59	2179815.39	Геодезический метод, 0.10	-
2641	486464.66	2179821.48	Геодезический метод, 0.10	-
2642	486440.83	2179837.81	Геодезический метод, 0.10	-
2643	486440.44	2179838.21	Геодезический метод, 0.10	-
2644	486429.46	2179849.37	Геодезический метод, 0.10	-
2645	486418.49	2179855.23	Геодезический метод, 0.10	-
2646	486407.77	2179858.34	Геодезический метод, 0.10	-
2647	486391.87	2179858.15	Геодезический метод, 0.10	-
2648	486384.01	2179858.05	Геодезический метод, 0.10	-
2649	486379.57	2179857.12	Геодезический метод, 0.10	-
2650	486370.54	2179855.21	Геодезический метод, 0.10	-
2651	486358.83	2179852.74	Геодезический метод, 0.10	-
2652	486345.00	2179843.57	Геодезический метод, 0.10	-
2653	486329.95	2179830.93	Геодезический метод, 0.10	-
2654	486322.74	2179820.86	Геодезический метод, 0.10	-
2655	486321.97	2179819.79	Геодезический метод, 0.10	-
2656	486320.67	2179817.97	Геодезический метод, 0.10	-
2657	486320.32	2179816.72	Геодезический метод, 0.10	-
2658	486310.49	2179781.25	Геодезический метод, 0.10	-
2659	486310.59	2179780.11	Геодезический метод, 0.10	-
2660	486311.60	2179768.74	Геодезический метод, 0.10	-
2661	486281.77	2179709.04	Геодезический метод, 0.10	-
2662	486281.48	2179708.46	Геодезический метод, 0.10	-
2663	486279.70	2179690.99	Геодезический метод, 0.10	-
2664	486279.89	2179653.92	Геодезический метод, 0.10	-

ОПИСАНИЕ МЕСТОПОЛОЖЕНИЯ ГРАНИЦ**Границы города Московской области Химки**

(наименование объекта)

Сведения о местоположении границ объекта

2665	486282.87	2179637.14	Геодезический метод, 0.10	-
2666	486292.08	2179619.32	Геодезический метод, 0.10	-
2667	486301.06	2179609.36	Геодезический метод, 0.10	-
2668	486315.29	2179602.67	Геодезический метод, 0.10	-
2669	486321.97	2179602.47	Геодезический метод, 0.10	-
2670	486340.28	2179601.94	Геодезический метод, 0.10	-
2671	486349.17	2179604.06	Геодезический метод, 0.10	-
2672	486355.89	2179610.32	Геодезический метод, 0.10	-
2673	486359.15	2179616.53	Геодезический метод, 0.10	-
2674	486363.48	2179620.34	Геодезический метод, 0.10	-
2675	486372.45	2179622.76	Геодезический метод, 0.10	-
2676	486372.73	2179622.83	Геодезический метод, 0.10	-
2677	486375.03	2179623.08	Геодезический метод, 0.10	-
2678	486386.32	2179625.03	Геодезический метод, 0.10	-
2679	486405.07	2179624.27	Геодезический метод, 0.10	-
2680	486425.36	2179621.34	Геодезический метод, 0.10	-
2681	486441.62	2179615.29	Геодезический метод, 0.10	-
2682	486448.83	2179608.60	Геодезический метод, 0.10	-
2683	486448.98	2179608.47	Геодезический метод, 0.10	-
2684	486457.64	2179590.75	Геодезический метод, 0.10	-
2685	486463.16	2179569.55	Геодезический метод, 0.10	-
2686	486473.99	2179548.69	Геодезический метод, 0.10	-
2687	486486.85	2179531.39	Геодезический метод, 0.10	-
2688	486491.48	2179526.81	Геодезический метод, 0.10	-
2689	486497.22	2179521.15	Геодезический метод, 0.10	-
2690	486513.26	2179513.35	Геодезический метод, 0.10	-
2691	486557.75	2179502.84	Геодезический метод, 0.10	-
2692	486575.97	2179499.97	Геодезический метод, 0.10	-
2693	486615.44	2179503.36	Геодезический метод, 0.10	-
2694	486629.92	2179505.09	Геодезический метод, 0.10	-
2695	486654.33	2179513.78	Геодезический метод, 0.10	-
2696	486668.85	2179522.00	Геодезический метод, 0.10	-
2697	486672.56	2179525.62	Геодезический метод, 0.10	-
2698	486681.94	2179534.80	Геодезический метод, 0.10	-
2699	486694.75	2179557.33	Геодезический метод, 0.10	-
2700	486715.45	2179584.07	Геодезический метод, 0.10	-
2701	486726.00	2179592.88	Геодезический метод, 0.10	-
2702	486727.52	2179594.15	Геодезический метод, 0.10	-
2703	486737.97	2179595.45	Геодезический метод, 0.10	-
2704	486745.74	2179595.02	Геодезический метод, 0.10	-
2705	486755.45	2179593.48	Геодезический метод, 0.10	-
2706	486790.37	2179564.57	Геодезический метод, 0.10	-

ОПИСАНИЕ МЕСТОПОЛОЖЕНИЯ ГРАНИЦ**Границы города Московской области Химки**

(наименование объекта)

Сведения о местоположении границ объекта

2707	486823.81	2179557.74	Геодезический метод, 0.10	-
2708	486853.10	2179549.69	Геодезический метод, 0.10	-
2709	486891.74	2179540.59	Геодезический метод, 0.10	-
2710	486935.68	2179539.37	Геодезический метод, 0.10	-
2711	486970.99	2179543.60	Геодезический метод, 0.10	-
2712	486993.12	2179541.63	Геодезический метод, 0.10	-
2713	486997.86	2179539.40	Геодезический метод, 0.10	-
2714	487000.87	2179537.99	Геодезический метод, 0.10	-
2715	487011.27	2179531.33	Геодезический метод, 0.10	-
2716	487023.95	2179527.64	Геодезический метод, 0.10	-
2717	487030.02	2179519.29	Геодезический метод, 0.10	-
2718	487030.61	2179518.48	Геодезический метод, 0.10	-
2719	487035.76	2179507.53	Геодезический метод, 0.10	-
2720	487040.40	2179503.65	Геодезический метод, 0.10	-
2721	487042.12	2179502.21	Геодезический метод, 0.10	-
2722	487050.92	2179494.85	Геодезический метод, 0.10	-
2723	487065.20	2179487.55	Геодезический метод, 0.10	-
2724	487083.54	2179478.16	Геодезический метод, 0.10	-
2725	487100.11	2179475.35	Геодезический метод, 0.10	-
2726	487113.38	2179472.41	Геодезический метод, 0.10	-
2727	487138.52	2179453.84	Геодезический метод, 0.10	-
2728	487156.98	2179442.78	Геодезический метод, 0.10	-
2729	487176.31	2179433.43	Геодезический метод, 0.10	-
2730	487209.06	2179413.74	Геодезический метод, 0.10	-
2731	487231.20	2179394.44	Геодезический метод, 0.10	-
2732	487246.66	2179363.67	Геодезический метод, 0.10	-
2733	487250.23	2179341.83	Геодезический метод, 0.10	-
2734	487254.45	2179305.76	Геодезический метод, 0.10	-
2735	487264.33	2179268.61	Геодезический метод, 0.10	-
2736	487274.93	2179244.76	Геодезический метод, 0.10	-
2737	487292.52	2179219.07	Геодезический метод, 0.10	-
2738	487312.19	2179191.10	Геодезический метод, 0.10	-
2739	487338.78	2179166.53	Геодезический метод, 0.10	-
2740	487365.58	2179152.43	Геодезический метод, 0.10	-
2741	487368.60	2179148.59	Геодезический метод, 0.10	-
2742	487373.89	2179141.90	Геодезический метод, 0.10	-
2743	487398.35	2179096.87	Геодезический метод, 0.10	-
2744	487407.15	2179084.61	Геодезический метод, 0.10	-
2745	487422.92	2179062.60	Геодезический метод, 0.10	-
2746	487439.43	2179030.63	Геодезический метод, 0.10	-
2747	487457.63	2179004.78	Геодезический метод, 0.10	-
2748	487478.47	2178994.15	Геодезический метод, 0.10	-

ОПИСАНИЕ МЕСТОПОЛОЖЕНИЯ ГРАНИЦ**Границы города Московской области Химки**

(наименование объекта)

Сведения о местоположении границ объекта

2749	487496.55	2178993.43	Геодезический метод, 0.10	-
2750	487510.49	2178995.11	Геодезический метод, 0.10	-
2751	487518.23	2179000.32	Геодезический метод, 0.10	-
2752	487519.93	2179001.46	Геодезический метод, 0.10	-
2753	487519.99	2179001.52	Геодезический метод, 0.10	-
2754	487536.99	2179021.53	Геодезический метод, 0.10	-
2755	487549.45	2179029.21	Геодезический метод, 0.10	-
2756	487551.48	2179030.20	Геодезический метод, 0.10	-
2757	487551.85	2179033.46	Геодезический метод, 0.10	-
2758	487551.92	2179034.72	Геодезический метод, 0.10	-
2759	487553.76	2179035.45	Геодезический метод, 0.10	-
2760	487553.94	2179034.93	Геодезический метод, 0.10	-
2761	487556.23	2179035.81	Геодезический метод, 0.10	-
2762	487555.23	2179038.41	Геодезический метод, 0.10	-
2763	487553.01	2179037.54	Геодезический метод, 0.10	-
2764	487553.40	2179036.46	Геодезический метод, 0.10	-
2765	487551.65	2179035.94	Геодезический метод, 0.10	-
2766	487551.50	2179036.20	Геодезический метод, 0.10	-
2767	487553.20	2179040.97	Геодезический метод, 0.10	-
2768	487555.69	2179040.59	Геодезический метод, 0.10	-
2769	487559.90	2179039.93	Геодезический метод, 0.10	-
2770	487564.53	2179037.29	Геодезический метод, 0.10	-
2771	487574.31	2179044.39	Геодезический метод, 0.10	-
2772	487581.37	2179044.96	Геодезический метод, 0.10	-
2773	487581.55	2179046.84	Геодезический метод, 0.10	-
2774	487581.70	2179048.84	Геодезический метод, 0.10	-
2775	487585.96	2179048.74	Геодезический метод, 0.10	-
2776	487589.35	2179048.78	Геодезический метод, 0.10	-
2777	487598.12	2179048.91	Геодезический метод, 0.10	-
2778	487603.79	2179049.11	Геодезический метод, 0.10	-
2779	487614.71	2179048.90	Геодезический метод, 0.10	-
2780	487614.92	2179046.69	Геодезический метод, 0.10	-
2781	487603.97	2179046.89	Геодезический метод, 0.10	-
2782	487598.69	2179045.41	Геодезический метод, 0.10	-
2783	487590.10	2179046.04	Геодезический метод, 0.10	-
2784	487586.80	2179046.04	Геодезический метод, 0.10	-
2785	487584.17	2179043.72	Геодезический метод, 0.10	-
2786	487582.59	2179041.14	Геодезический метод, 0.10	-
2787	487582.62	2179040.90	Геодезический метод, 0.10	-
2788	487582.66	2179040.90	Геодезический метод, 0.10	-
2789	487593.07	2179041.39	Геодезический метод, 0.10	-
2790	487593.17	2179042.92	Геодезический метод, 0.10	-

ОПИСАНИЕ МЕСТОПОЛОЖЕНИЯ ГРАНИЦ**Границы города Московской области Химки**

(наименование объекта)

Сведения о местоположении границ объекта

2791	487614.55	2179045.62	Геодезический метод, 0.10	-
2792	487616.59	2179029.13	Геодезический метод, 0.10	-
2793	487617.08	2179025.41	Геодезический метод, 0.10	-
2794	487619.50	2179011.11	Геодезический метод, 0.10	-
2795	487623.03	2178992.41	Геодезический метод, 0.10	-
2796	487624.63	2178983.90	Геодезический метод, 0.10	-
2797	487616.33	2178980.53	Геодезический метод, 0.10	-
2798	487631.11	2178962.43	Геодезический метод, 0.10	-
2799	487630.92	2178963.62	Геодезический метод, 0.10	-
2800	487634.61	2178964.44	Геодезический метод, 0.10	-
2801	487633.30	2178971.86	Геодезический метод, 0.10	-
2802	487648.15	2178974.65	Геодезический метод, 0.10	-
2803	487653.98	2178972.12	Геодезический метод, 0.10	-
2804	487659.74	2178946.03	Геодезический метод, 0.10	-
2805	487647.06	2178942.91	Геодезический метод, 0.10	-
2806	487672.97	2178911.14	Геодезический метод, 0.10	-
2807	487674.00	2178911.34	Геодезический метод, 0.10	-
2808	487674.58	2178909.16	Геодезический метод, 0.10	-
2809	487680.84	2178901.71	Геодезический метод, 0.10	-
2810	487680.94	2178901.36	Геодезический метод, 0.10	-
2811	487719.89	2178853.65	Геодезический метод, 0.10	-
2812	487732.97	2178856.14	Геодезический метод, 0.10	-
2813	487734.88	2178856.69	Геодезический метод, 0.10	-
2814	487737.72	2178855.53	Геодезический метод, 0.10	-
2815	487738.74	2178853.32	Геодезический метод, 0.10	-
2816	487761.05	2178854.62	Геодезический метод, 0.10	-
2817	487790.40	2178868.16	Геодезический метод, 0.10	-
2818	487790.28	2178868.47	Геодезический метод, 0.10	-
2819	487789.52	2178873.43	Геодезический метод, 0.10	-
2820	487802.47	2178876.02	Геодезический метод, 0.10	-
2821	487802.71	2178886.90	Геодезический метод, 0.10	-
2822	487809.00	2178890.39	Геодезический метод, 0.10	-
2823	487770.53	2178937.32	Геодезический метод, 0.10	-
2824	487753.75	2179034.38	Геодезический метод, 0.10	-
2825	487740.52	2179032.10	Геодезический метод, 0.10	-
2826	487738.39	2179044.44	Геодезический метод, 0.10	-
2827	487733.66	2179043.63	Геодезический метод, 0.10	-
2828	487734.36	2179039.58	Геодезический метод, 0.10	-
2829	487707.74	2179034.92	Геодезический метод, 0.10	-
2830	487705.96	2179045.25	Геодезический метод, 0.10	-
2831	487708.05	2179051.99	Геодезический метод, 0.10	-
2832	487705.87	2179052.37	Геодезический метод, 0.10	-

ОПИСАНИЕ МЕСТОПОЛОЖЕНИЯ ГРАНИЦ**Границы города Московской области Химки**

(наименование объекта)

Сведения о местоположении границ объекта

2833	487704.41	2179055.13	Геодезический метод, 0.10	-
2834	487703.50	2179060.94	Геодезический метод, 0.10	-
2835	487694.70	2179058.74	Геодезический метод, 0.10	-
2836	487625.43	2179051.72	Геодезический метод, 0.10	-
2837	487615.53	2179051.08	Геодезический метод, 0.10	-
2838	487604.10	2179051.44	Геодезический метод, 0.10	-
2839	487599.76	2179091.23	Геодезический метод, 0.10	-
2840	487605.62	2179090.33	Геодезический метод, 0.10	-
2841	487608.61	2179090.37	Геодезический метод, 0.10	-
2842	487617.44	2179091.13	Геодезический метод, 0.10	-
2843	487662.22	2179105.00	Геодезический метод, 0.10	-
2844	487682.91	2179111.85	Геодезический метод, 0.10	-
2845	487683.74	2179109.71	Геодезический метод, 0.10	-
2846	487685.05	2179110.14	Геодезический метод, 0.10	-
2847	487684.67	2179111.48	Геодезический метод, 0.10	-
2848	487685.79	2179112.69	Геодезический метод, 0.10	-
2849	487693.52	2179115.17	Геодезический метод, 0.10	-
2850	487733.15	2179124.70	Геодезический метод, 0.10	-
2851	487732.76	2179142.13	Геодезический метод, 0.10	-
2852	487732.44	2179143.68	Геодезический метод, 0.10	-
2853	487710.76	2179135.77	Геодезический метод, 0.10	-
2854	487708.11	2179140.35	Геодезический метод, 0.10	-
2855	487706.21	2179142.61	Геодезический метод, 0.10	-
2856	487659.75	2179175.08	Геодезический метод, 0.10	-
2857	487658.75	2179177.84	Геодезический метод, 0.10	-
2858	487639.89	2179190.53	Геодезический метод, 0.10	-
2859	487639.32	2179189.69	Геодезический метод, 0.10	-
2860	487635.49	2179192.05	Геодезический метод, 0.10	-
2861	487638.69	2179197.05	Геодезический метод, 0.10	-
2862	487636.73	2179198.62	Геодезический метод, 0.10	-
2863	487639.42	2179203.36	Геодезический метод, 0.10	-
2864	487640.08	2179215.38	Геодезический метод, 0.10	-
2865	487649.13	2179227.93	Геодезический метод, 0.10	-
2866	487653.05	2179227.84	Геодезический метод, 0.10	-
2867	487657.56	2179239.64	Геодезический метод, 0.10	-
2868	487674.57	2179263.33	Геодезический метод, 0.10	-
2869	487562.72	2179338.11	Геодезический метод, 0.10	-
2870	487551.70	2179342.64	Геодезический метод, 0.10	-
2871	487539.18	2179352.60	Геодезический метод, 0.10	-
2872	487523.18	2179359.38	Геодезический метод, 0.10	-
2873	487525.28	2179363.67	Геодезический метод, 0.10	-
2874	487522.87	2179365.50	Геодезический метод, 0.10	-

ОПИСАНИЕ МЕСТОПОЛОЖЕНИЯ ГРАНИЦ**Границы города Московской области Химки**

(наименование объекта)

Сведения о местоположении границ объекта

2875	487521.23	2179367.95	Геодезический метод, 0.10	-
2876	487521.25	2179370.88	Геодезический метод, 0.10	-
2877	487522.01	2179373.76	Геодезический метод, 0.10	-
2878	487525.58	2179378.44	Геодезический метод, 0.10	-
2879	487564.20	2179406.68	Геодезический метод, 0.10	-
2880	487573.16	2179407.31	Геодезический метод, 0.10	-
2881	487588.89	2179415.96	Геодезический метод, 0.10	-
2882	487600.27	2179423.93	Геодезический метод, 0.10	-
2883	487612.58	2179424.11	Геодезический метод, 0.10	-
2884	487619.35	2179425.88	Геодезический метод, 0.10	-
2885	487633.43	2179424.78	Геодезический метод, 0.10	-
2886	487641.48	2179421.27	Геодезический метод, 0.10	-
2887	487648.97	2179455.78	Геодезический метод, 0.10	-
2888	487551.39	2179470.51	Геодезический метод, 0.10	-
2889	487541.85	2179468.37	Геодезический метод, 0.10	-
2890	487415.56	2179420.51	Геодезический метод, 0.10	-
2891	487306.00	2179388.80	Геодезический метод, 0.10	-
2892	487294.73	2179385.41	Геодезический метод, 0.10	-
2893	487266.60	2179375.05	Геодезический метод, 0.10	-
2894	487262.03	2179404.28	Геодезический метод, 0.10	-
2895	487244.49	2179429.78	Геодезический метод, 0.10	-
2896	487228.85	2179451.26	Геодезический метод, 0.10	-
2897	487215.55	2179470.86	Геодезический метод, 0.10	-
2898	487208.21	2179480.65	Геодезический метод, 0.10	-
2899	487197.01	2179490.57	Геодезический метод, 0.10	-
2900	487177.75	2179486.90	Геодезический метод, 0.10	-
2901	487152.74	2179455.40	Геодезический метод, 0.10	-
2902	487144.72	2179461.39	Геодезический метод, 0.10	-
2903	487167.85	2179493.17	Геодезический метод, 0.10	-
2904	487170.17	2179516.32	Геодезический метод, 0.10	-
2905	487153.76	2179536.83	Геодезический метод, 0.10	-
2906	487141.08	2179545.17	Геодезический метод, 0.10	-
2907	487131.73	2179545.89	Геодезический метод, 0.10	-
2908	487112.98	2179552.34	Геодезический метод, 0.10	-
2909	487086.73	2179554.01	Геодезический метод, 0.10	-
2910	487039.68	2179563.16	Геодезический метод, 0.10	-
2911	487041.30	2179568.13	Геодезический метод, 0.10	-
2912	487053.61	2179612.66	Геодезический метод, 0.10	-
2913	487078.10	2179678.33	Геодезический метод, 0.10	-
2914	487079.17	2179684.62	Геодезический метод, 0.10	-
2915	487078.96	2179687.44	Геодезический метод, 0.10	-
2916	487077.66	2179693.39	Геодезический метод, 0.10	-

ОПИСАНИЕ МЕСТОПОЛОЖЕНИЯ ГРАНИЦ**Границы города Московской области Химки**

(наименование объекта)

Сведения о местоположении границ объекта

2917	487076.81	2179697.25	Геодезический метод, 0.10	-
2918	487073.39	2179706.65	Геодезический метод, 0.10	-
2919	487074.15	2179709.81	Геодезический метод, 0.10	-
2920	487079.97	2179718.88	Геодезический метод, 0.10	-
2921	487086.29	2179726.64	Геодезический метод, 0.10	-
2922	487090.31	2179729.65	Геодезический метод, 0.10	-
2923	487105.77	2179744.51	Геодезический метод, 0.10	-
2924	487129.08	2179756.80	Геодезический метод, 0.10	-
2925	487148.97	2179754.42	Геодезический метод, 0.10	-
2926	487190.45	2179743.32	Геодезический метод, 0.10	-
2927	487219.02	2179776.52	Геодезический метод, 0.10	-
2928	487202.74	2179809.73	Геодезический метод, 0.10	-
2929	487200.44	2179811.15	Геодезический метод, 0.10	-
2930	487200.87	2179812.66	Геодезический метод, 0.10	-
2931	487202.71	2179814.59	Геодезический метод, 0.10	-
2932	487204.01	2179816.00	Геодезический метод, 0.10	-
2933	487205.14	2179817.57	Геодезический метод, 0.10	-
2934	487207.66	2179822.29	Геодезический метод, 0.10	-
2935	487212.32	2179829.08	Геодезический метод, 0.10	-
2936	487215.92	2179835.31	Геодезический метод, 0.10	-
2937	487253.82	2179885.50	Геодезический метод, 0.10	-
2938	487281.42	2179922.05	Геодезический метод, 0.10	-
2939	487245.23	2179953.37	Геодезический метод, 0.10	-
2940	487284.73	2179985.11	Геодезический метод, 0.10	-
2941	487286.59	2179981.65	Геодезический метод, 0.10	-
2942	487293.14	2179985.88	Геодезический метод, 0.10	-
2943	487377.00	2180008.49	Геодезический метод, 0.10	-
2944	487385.27	2180017.09	Геодезический метод, 0.10	-
2945	487404.12	2180041.81	Геодезический метод, 0.10	-
2946	487418.94	2180061.24	Геодезический метод, 0.10	-
2947	487423.80	2180067.61	Геодезический метод, 0.10	-
2948	487425.28	2180071.24	Геодезический метод, 0.10	-
2949	487440.89	2180090.69	Геодезический метод, 0.10	-
2950	487449.93	2180101.86	Геодезический метод, 0.10	-
2951	487453.46	2180098.58	Геодезический метод, 0.10	-
2952	487456.71	2180093.69	Геодезический метод, 0.10	-
2953	487459.38	2180094.71	Геодезический метод, 0.10	-
2954	487464.62	2180100.55	Геодезический метод, 0.10	-
2955	487466.08	2180109.50	Геодезический метод, 0.10	-
2956	487479.79	2180125.59	Геодезический метод, 0.10	-
2957	487492.73	2180128.26	Геодезический метод, 0.10	-
2958	487502.83	2180133.59	Геодезический метод, 0.10	-

ОПИСАНИЕ МЕСТОПОЛОЖЕНИЯ ГРАНИЦ**Границы города Московской области Химки**

(наименование объекта)

Сведения о местоположении границ объекта

2959	487489.04	2180148.01	Геодезический метод, 0.10	-
2960	487504.61	2180166.21	Геодезический метод, 0.10	-
2961	487528.47	2180194.12	Геодезический метод, 0.10	-
2962	487525.80	2180196.27	Геодезический метод, 0.10	-
2963	487524.38	2180200.77	Геодезический метод, 0.10	-
2964	487520.21	2180201.70	Геодезический метод, 0.10	-
2965	487551.71	2180243.62	Геодезический метод, 0.10	-
2966	487520.79	2180270.05	Геодезический метод, 0.10	-
2967	487522.29	2180271.74	Геодезический метод, 0.10	-
2968	487526.36	2180276.32	Геодезический метод, 0.10	-
2969	487530.86	2180281.38	Геодезический метод, 0.10	-
2970	487522.67	2180288.98	Геодезический метод, 0.10	-
2971	487505.98	2180304.45	Геодезический метод, 0.10	-
2972	487484.91	2180323.99	Геодезический метод, 0.10	-
2973	487568.07	2180419.80	Геодезический метод, 0.10	-
2974	487629.01	2180368.59	Геодезический метод, 0.10	-
2975	487630.94	2180365.31	Геодезический метод, 0.10	-
2976	487582.63	2180312.29	Геодезический метод, 0.10	-
2977	487647.73	2180253.87	Геодезический метод, 0.10	-
2978	487715.50	2180330.62	Геодезический метод, 0.10	-
2979	487723.14	2180339.01	Геодезический метод, 0.10	-
2980	487744.71	2180324.93	Геодезический метод, 0.10	-
2981	487743.63	2180319.20	Геодезический метод, 0.10	-
2982	487741.77	2180316.55	Геодезический метод, 0.10	-
2983	487753.77	2180305.63	Геодезический метод, 0.10	-
2984	487755.68	2180303.76	Геодезический метод, 0.10	-
2985	487835.08	2180306.79	Геодезический метод, 0.10	-
2986	487849.06	2180297.12	Геодезический метод, 0.10	-
2987	487848.25	2180295.86	Геодезический метод, 0.10	-
2988	487944.86	2180209.37	Геодезический метод, 0.10	-
2989	487915.17	2180174.28	Геодезический метод, 0.10	-
2990	487946.46	2180149.95	Геодезический метод, 0.10	-
2991	487947.34	2180150.93	Геодезический метод, 0.10	-
2992	487952.07	2180147.19	Геодезический метод, 0.10	-
2993	487978.85	2180180.36	Геодезический метод, 0.10	-
2994	487997.60	2180203.56	Геодезический метод, 0.10	-
2995	488006.94	2180195.72	Геодезический метод, 0.10	-
2996	488036.53	2180171.11	Геодезический метод, 0.10	-
2997	488057.09	2180162.19	Геодезический метод, 0.10	-
2998	488146.55	2180123.35	Геодезический метод, 0.10	-
2999	488164.75	2180137.94	Геодезический метод, 0.10	-
3000	488103.26	2180214.57	Геодезический метод, 0.10	-

ОПИСАНИЕ МЕСТОПОЛОЖЕНИЯ ГРАНИЦ**Границы города Московской области Химки**

(наименование объекта)

Сведения о местоположении границ объекта

3001	488063.04	2180264.66	Геодезический метод, 0.10	-
3002	488069.46	2180270.82	Геодезический метод, 0.10	-
3003	488074.16	2180274.54	Геодезический метод, 0.10	-
3004	488064.55	2180286.49	Геодезический метод, 0.10	-
3005	488065.09	2180287.16	Геодезический метод, 0.10	-
3006	488045.98	2180309.48	Геодезический метод, 0.10	-
3007	487794.52	2180620.69	Геодезический метод, 0.10	-
3008	487616.24	2180848.25	Геодезический метод, 0.10	-
3009	487607.83	2180861.85	Геодезический метод, 0.10	-
3010	487603.92	2180865.17	Геодезический метод, 0.10	-
3011	487603.35	2180864.70	Геодезический метод, 0.10	-
3012	487603.09	2180865.03	Геодезический метод, 0.10	-
3013	487534.85	2181000.45	Геодезический метод, 0.10	-
3014	487490.10	2180946.13	Геодезический метод, 0.10	-
3015	487480.53	2180918.24	Геодезический метод, 0.10	-
3016	487480.28	2180917.51	Геодезический метод, 0.10	-
3017	487377.16	2180617.23	Геодезический метод, 0.10	-
3018	487192.26	2180433.79	Геодезический метод, 0.10	-
3019	487142.12	2180484.39	Геодезический метод, 0.10	-
3020	486908.37	2180252.63	Геодезический метод, 0.10	-
3021	486874.94	2180247.69	Геодезический метод, 0.10	-
3022	486824.50	2180241.03	Геодезический метод, 0.10	-
3023	486822.36	2180240.42	Геодезический метод, 0.10	-
3024	486766.46	2180233.37	Геодезический метод, 0.10	-
3025	486762.64	2180221.58	Геодезический метод, 0.10	-
3026	486805.02	2180207.96	Геодезический метод, 0.10	-
3027	486819.31	2180207.95	Геодезический метод, 0.10	-
3028	486820.33	2180210.85	Геодезический метод, 0.10	-
3029	486822.19	2180210.26	Геодезический метод, 0.10	-
3030	486824.59	2180209.59	Геодезический метод, 0.10	-
3031	486849.88	2180207.72	Геодезический метод, 0.10	-
3032	486855.38	2180206.77	Геодезический метод, 0.10	-
3033	486892.85	2180206.88	Геодезический метод, 0.10	-
3034	486893.74	2180206.88	Геодезический метод, 0.10	-
3035	486885.09	2180184.42	Геодезический метод, 0.10	-
3036	486881.43	2180174.92	Геодезический метод, 0.10	-
3037	486879.10	2180169.02	Геодезический метод, 0.10	-
3038	486883.39	2180167.00	Геодезический метод, 0.10	-
3039	486875.70	2180139.69	Геодезический метод, 0.10	-
3040	486874.47	2180140.04	Геодезический метод, 0.10	-
3041	486868.00	2180120.57	Геодезический метод, 0.10	-
3042	486891.76	2180109.60	Геодезический метод, 0.10	-

ОПИСАНИЕ МЕСТОПОЛОЖЕНИЯ ГРАНИЦ**Границы города Московской области Химки**

(наименование объекта)

Сведения о местоположении границ объекта

3043	486898.28	2180131.50	Геодезический метод, 0.10	-
3044	486899.61	2180130.81	Геодезический метод, 0.10	-
3045	486900.99	2180130.10	Геодезический метод, 0.10	-
3046	486905.11	2180127.96	Геодезический метод, 0.10	-
3047	486938.27	2180110.79	Геодезический метод, 0.10	-
3048	486952.85	2180103.24	Геодезический метод, 0.10	-
3049	486964.03	2180097.45	Геодезический метод, 0.10	-
3050	486953.74	2180082.38	Геодезический метод, 0.10	-
3051	486969.72	2180074.69	Геодезический метод, 0.10	-
3052	486991.28	2180064.31	Геодезический метод, 0.10	-
3053	487013.16	2180053.78	Геодезический метод, 0.10	-
3054	487035.33	2180043.11	Геодезический метод, 0.10	-
3055	487063.12	2180029.74	Геодезический метод, 0.10	-
3056	487056.91	2180011.72	Геодезический метод, 0.10	-
3057	487051.59	2179996.29	Геодезический метод, 0.10	-
3058	487049.25	2179989.48	Геодезический метод, 0.10	-
3059	487052.12	2179985.06	Геодезический метод, 0.10	-
3060	487032.56	2179948.12	Геодезический метод, 0.10	-
3061	487034.41	2179945.72	Геодезический метод, 0.10	-
3062	487032.70	2179945.62	Геодезический метод, 0.10	-
3063	487019.06	2179946.77	Геодезический метод, 0.10	-
3064	486995.57	2179953.94	Геодезический метод, 0.10	-
3065	486987.57	2179953.96	Геодезический метод, 0.10	-
3066	486987.57	2179956.46	Геодезический метод, 0.10	-
3067	486980.31	2179958.72	Геодезический метод, 0.10	-
3068	486973.66	2179933.28	Геодезический метод, 0.10	-
3069	486969.98	2179934.39	Геодезический метод, 0.10	-
3070	486968.70	2179930.60	Геодезический метод, 0.10	-
3071	486958.86	2179933.59	Геодезический метод, 0.10	-
3072	486969.02	2179960.73	Геодезический метод, 0.10	-
3073	486949.59	2179964.19	Геодезический метод, 0.10	-
3074	486948.10	2179964.46	Геодезический метод, 0.10	-
3075	486946.90	2179964.66	Геодезический метод, 0.10	-
3076	486925.01	2179968.56	Геодезический метод, 0.10	-
3077	486920.80	2179969.32	Геодезический метод, 0.10	-
3078	486912.63	2179971.83	Геодезический метод, 0.10	-
3079	486908.74	2179972.94	Геодезический метод, 0.10	-
3080	486906.79	2179966.51	Геодезический метод, 0.10	-
3081	486896.50	2179959.17	Геодезический метод, 0.10	-
3082	486887.79	2179952.96	Геодезический метод, 0.10	-
3083	486881.49	2179941.35	Геодезический метод, 0.10	-
3084	486870.85	2179951.03	Геодезический метод, 0.10	-

ОПИСАНИЕ МЕСТОПОЛОЖЕНИЯ ГРАНИЦ**Границы города Московской области Химки**

(наименование объекта)

Сведения о местоположении границ объекта

3085	486868.57	2179947.09	Геодезический метод, 0.10	-
3086	486866.51	2179944.89	Геодезический метод, 0.10	-
3087	486840.29	2179961.77	Геодезический метод, 0.10	-
3088	486825.51	2179969.82	Геодезический метод, 0.10	-
3089	486825.40	2179970.62	Геодезический метод, 0.10	-
3090	486824.89	2179970.61	Геодезический метод, 0.10	-
3091	486791.51	2179970.02	Геодезический метод, 0.10	-
3092	486778.70	2179976.67	Геодезический метод, 0.10	-
3093	486773.13	2179974.69	Геодезический метод, 0.10	-
3094	486767.16	2179979.75	Геодезический метод, 0.10	-
3095	486766.83	2179987.40	Геодезический метод, 0.10	-
3096	486752.14	2180012.48	Геодезический метод, 0.10	-
3097	486755.47	2180019.41	Геодезический метод, 0.10	-
3098	486766.47	2180026.60	Геодезический метод, 0.10	-
3099	486771.13	2180053.37	Геодезический метод, 0.10	-
3100	486770.15	2180054.13	Геодезический метод, 0.10	-
3101	486767.59	2180056.32	Геодезический метод, 0.10	-
3102	486756.68	2180053.79	Геодезический метод, 0.10	-
3103	486725.30	2180046.49	Геодезический метод, 0.10	-
3104	486712.27	2180043.46	Геодезический метод, 0.10	-
3105	486703.62	2180042.70	Геодезический метод, 0.10	-
3106	486677.26	2180040.64	Геодезический метод, 0.10	-
3107	486623.47	2180030.94	Геодезический метод, 0.10	-
3108	486625.21	2180017.27	Геодезический метод, 0.10	-
3109	486623.48	2180016.92	Геодезический метод, 0.10	-
3110	486617.72	2180014.18	Геодезический метод, 0.10	-
3111	486600.53	2180024.94	Геодезический метод, 0.10	-
3112	486596.15	2180030.81	Геодезический метод, 0.10	-
3113	486592.50	2180033.67	Геодезический метод, 0.10	-
3114	486581.69	2180040.28	Геодезический метод, 0.10	-
3115	486560.82	2180052.50	Геодезический метод, 0.10	-
3116	486552.11	2180058.27	Геодезический метод, 0.10	-
3117	486536.70	2180072.19	Геодезический метод, 0.10	-
3118	486520.75	2180081.45	Геодезический метод, 0.10	-
3119	486512.50	2180087.72	Геодезический метод, 0.10	-
3120	486505.19	2180092.85	Геодезический метод, 0.10	-
3121	486362.55	2180180.94	Геодезический метод, 0.10	-
3122	486354.19	2180184.54	Геодезический метод, 0.10	-
3123	486343.28	2180187.87	Геодезический метод, 0.10	-
3124	486324.43	2180194.83	Геодезический метод, 0.10	-
3125	486320.11	2180198.78	Геодезический метод, 0.10	-
3126	486312.22	2180205.42	Геодезический метод, 0.10	-

ОПИСАНИЕ МЕСТОПОЛОЖЕНИЯ ГРАНИЦ**Границы города Московской области Химки**

(наименование объекта)

Сведения о местоположении границ объекта

3127	486306.10	2180208.74	Геодезический метод, 0.10	-
3128	486303.41	2180206.93	Геодезический метод, 0.10	-
3129	486285.80	2180195.24	Геодезический метод, 0.10	-
3130	486284.01	2180198.56	Геодезический метод, 0.10	-
3131	486283.38	2180186.12	Геодезический метод, 0.10	-
3132	486249.57	2180283.90	Геодезический метод, 0.10	-
3133	486224.92	2180297.10	Геодезический метод, 0.10	-
3134	486225.87	2180305.64	Геодезический метод, 0.10	-
3135	486193.72	2180323.42	Геодезический метод, 0.10	-
3136	486183.75	2180329.85	Геодезический метод, 0.10	-
3137	486182.39	2180330.53	Геодезический метод, 0.10	-
3138	486139.50	2180348.01	Геодезический метод, 0.10	-
3139	486124.73	2180350.65	Геодезический метод, 0.10	-
3140	486093.02	2180356.55	Геодезический метод, 0.10	-
3141	486049.48	2180367.96	Геодезический метод, 0.10	-
3142	486042.67	2180368.79	Геодезический метод, 0.10	-
3143	486030.42	2180376.66	Геодезический метод, 0.10	-
3144	485941.95	2180253.14	Геодезический метод, 0.10	-
3145	485789.11	2180348.42	Геодезический метод, 0.10	-
3146	485814.41	2180395.34	Геодезический метод, 0.10	-
3147	485587.59	2180493.37	Геодезический метод, 0.10	-
3148	485577.53	2180496.57	Геодезический метод, 0.10	-
3149	485576.20	2180491.94	Геодезический метод, 0.10	-
3150	485573.95	2180488.35	Геодезический метод, 0.10	-
3151	485570.29	2180483.61	Геодезический метод, 0.10	-
3152	485563.24	2180475.00	Геодезический метод, 0.10	-
3153	485557.27	2180465.42	Геодезический метод, 0.10	-
3154	485552.68	2180456.69	Геодезический метод, 0.10	-
3155	485550.35	2180450.85	Геодезический метод, 0.10	-
3156	485548.57	2180445.00	Геодезический метод, 0.10	-
3157	485547.17	2180437.56	Геодезический метод, 0.10	-
3158	485545.95	2180428.82	Геодезический метод, 0.10	-
3159	485542.05	2180401.87	Геодезический метод, 0.10	-
3160	485540.53	2180392.18	Геодезический метод, 0.10	-
3161	485537.70	2180383.36	Геодезический метод, 0.10	-
3162	485534.75	2180374.76	Геодезический метод, 0.10	-
3163	485533.31	2180368.48	Геодезический метод, 0.10	-
3164	485531.54	2180353.75	Геодезический метод, 0.10	-
3165	485529.60	2180336.15	Геодезический метод, 0.10	-
3166	485529.03	2180329.45	Геодезический метод, 0.10	-
3167	485527.96	2180321.56	Геодезический метод, 0.10	-
3168	485527.04	2180318.04	Геодезический метод, 0.10	-

ОПИСАНИЕ МЕСТОПОЛОЖЕНИЯ ГРАНИЦ**Границы города Московской области Химки**

(наименование объекта)

Сведения о местоположении границ объекта

3169	485525.45	2180312.86	Геодезический метод, 0.10	-
3170	485523.42	2180307.53	Геодезический метод, 0.10	-
3171	485519.05	2180298.56	Геодезический метод, 0.10	-
3172	485518.27	2180296.30	Геодезический метод, 0.10	-
3173	485517.91	2180293.94	Геодезический метод, 0.10	-
3174	485517.45	2180289.50	Геодезический метод, 0.10	-
3175	485516.93	2180283.80	Геодезический метод, 0.10	-
3176	485516.25	2180279.65	Геодезический метод, 0.10	-
3177	485512.59	2180267.99	Геодезический метод, 0.10	-
3178	485508.81	2180254.84	Геодезический метод, 0.10	-
3179	485505.13	2180243.92	Геодезический метод, 0.10	-
3180	485502.10	2180233.23	Геодезический метод, 0.10	-
3181	485499.88	2180227.05	Геодезический метод, 0.10	-
3182	485496.77	2180222.50	Геодезический метод, 0.10	-
3183	485493.09	2180218.83	Геодезический метод, 0.10	-
3184	485490.71	2180215.83	Геодезический метод, 0.10	-
3185	485486.99	2180207.43	Геодезический метод, 0.10	-
3186	485481.26	2180192.52	Геодезический метод, 0.10	-
3187	485480.23	2180190.98	Геодезический метод, 0.10	-
3188	485477.29	2180187.64	Геодезический метод, 0.10	-
3189	485470.91	2180180.97	Геодезический метод, 0.10	-
3190	485469.12	2180178.30	Геодезический метод, 0.10	-
3191	485467.92	2180175.99	Геодезический метод, 0.10	-
3192	485466.55	2180172.38	Геодезический метод, 0.10	-
3193	485466.02	2180170.19	Геодезический метод, 0.10	-
3194	485466.13	2180162.79	Геодезический метод, 0.10	-
3195	485464.68	2180156.95	Геодезический метод, 0.10	-
3196	485462.95	2180152.34	Геодезический метод, 0.10	-
3197	485461.07	2180148.00	Геодезический метод, 0.10	-
3198	485456.89	2180140.70	Геодезический метод, 0.10	-
3199	485448.99	2180125.99	Геодезический метод, 0.10	-
3200	485447.87	2180124.42	Геодезический метод, 0.10	-
3201	485446.03	2180122.04	Геодезический метод, 0.10	-
3202	485441.17	2180117.74	Геодезический метод, 0.10	-
3203	485439.81	2180115.76	Геодезический метод, 0.10	-
3204	485439.18	2180113.70	Геодезический метод, 0.10	-
3205	485439.09	2180110.87	Геодезический метод, 0.10	-
3206	485440.59	2180099.32	Геодезический метод, 0.10	-
3207	485440.82	2180095.66	Геодезический метод, 0.10	-
3208	485440.60	2180092.70	Геодезический метод, 0.10	-
3209	485439.96	2180089.64	Геодезический метод, 0.10	-
3210	485435.68	2180082.43	Геодезический метод, 0.10	-

ОПИСАНИЕ МЕСТОПОЛОЖЕНИЯ ГРАНИЦ**Границы города Московской области Химки**

(наименование объекта)

Сведения о местоположении границ объекта

3211	485429.54	2180074.11	Геодезический метод, 0.10	-
3212	485420.16	2180062.67	Геодезический метод, 0.10	-
3213	485417.14	2180059.42	Геодезический метод, 0.10	-
3214	485414.39	2180056.98	Геодезический метод, 0.10	-
3215	485410.70	2180053.73	Геодезический метод, 0.10	-
3216	485406.07	2180049.17	Геодезический метод, 0.10	-
3217	485402.26	2180048.15	Геодезический метод, 0.10	-
3218	485399.01	2180045.58	Геодезический метод, 0.10	-
3219	485396.45	2180042.98	Геодезический метод, 0.10	-
3220	485393.64	2180038.58	Геодезический метод, 0.10	-
3221	485392.18	2180036.55	Геодезический метод, 0.10	-
3242	485375.26	2179964.33	Геодезический метод, 0.10	-
3243	485372.36	2179962.75	Геодезический метод, 0.10	-
3244	485362.34	2179961.47	Геодезический метод, 0.10	-
3245	485354.46	2179961.74	Геодезический метод, 0.10	-
3246	485326.34	2179964.77	Геодезический метод, 0.10	-
3247	485308.39	2179965.19	Геодезический метод, 0.10	-
3248	485296.79	2179967.80	Геодезический метод, 0.10	-
3249	485286.75	2179972.46	Геодезический метод, 0.10	-
3250	485272.27	2179980.89	Геодезический метод, 0.10	-
3251	485256.10	2179991.72	Геодезический метод, 0.10	-
3252	485248.92	2179996.73	Геодезический метод, 0.10	-
3253	485245.45	2179999.32	Геодезический метод, 0.10	-
3254	485239.50	2180007.28	Геодезический метод, 0.10	-
3255	485233.75	2180017.06	Геодезический метод, 0.10	-
3256	485231.41	2180027.11	Геодезический метод, 0.10	-
3257	485232.06	2180038.37	Геодезический метод, 0.10	-
3258	485232.49	2180059.34	Геодезический метод, 0.10	-
3259	485231.35	2180077.74	Геодезический метод, 0.10	-
3260	485225.36	2180099.25	Геодезический метод, 0.10	-
3261	485205.48	2180148.37	Геодезический метод, 0.10	-
3262	485192.69	2180163.69	Геодезический метод, 0.10	-
3263	485184.20	2180171.19	Геодезический метод, 0.10	-
3264	485175.12	2180175.38	Геодезический метод, 0.10	-
3265	485171.29	2180177.48	Геодезический метод, 0.10	-
3266	485152.14	2180192.33	Геодезический метод, 0.10	-
3267	485134.72	2180203.14	Геодезический метод, 0.10	-
3268	485123.62	2180206.28	Геодезический метод, 0.10	-
3269	485108.52	2180205.17	Геодезический метод, 0.10	-
3270	485097.70	2180206.54	Геодезический метод, 0.10	-
3271	485086.08	2180211.99	Геодезический метод, 0.10	-
3272	485071.58	2180222.53	Геодезический метод, 0.10	-

ОПИСАНИЕ МЕСТОПОЛОЖЕНИЯ ГРАНИЦ**Границы города Московской области Химки**

(наименование объекта)

Сведения о местоположении границ объекта

3273	485046.48	2180259.32	Геодезический метод, 0.10	-
3274	485037.00	2180276.22	Геодезический метод, 0.10	-
3275	484991.77	2180316.07	Геодезический метод, 0.10	-
3276	484975.44	2180325.33	Геодезический метод, 0.10	-
3277	484964.82	2180325.74	Геодезический метод, 0.10	-
3278	484957.86	2180323.69	Геодезический метод, 0.10	-
3279	484949.56	2180318.54	Геодезический метод, 0.10	-
3280	484940.73	2180311.16	Геодезический метод, 0.10	-
3281	484933.22	2180308.54	Геодезический метод, 0.10	-
3282	484924.57	2180308.41	Геодезический метод, 0.10	-
3283	484916.13	2180312.20	Геодезический метод, 0.10	-
3284	484909.38	2180316.02	Геодезический метод, 0.10	-
3285	484900.14	2180317.56	Геодезический метод, 0.10	-
3286	484894.20	2180316.36	Геодезический метод, 0.10	-
3287	484885.10	2180314.55	Геодезический метод, 0.10	-
3288	484876.21	2180311.36	Геодезический метод, 0.10	-
3289	484868.74	2180305.94	Геодезический метод, 0.10	-
3290	484860.77	2180297.45	Геодезический метод, 0.10	-
3291	484854.73	2180289.82	Геодезический метод, 0.10	-
3292	484847.31	2180281.06	Геодезический метод, 0.10	-
3293	484840.48	2180270.91	Геодезический метод, 0.10	-
3294	484835.02	2180261.90	Геодезический метод, 0.10	-
3295	484832.95	2180250.42	Геодезический метод, 0.10	-
3296	484831.69	2180240.34	Геодезический метод, 0.10	-
3297	484830.47	2180228.04	Геодезический метод, 0.10	-
3298	484829.82	2180215.18	Геодезический метод, 0.10	-
3299	484828.87	2180202.88	Геодезический метод, 0.10	-
3300	484827.19	2180193.07	Геодезический метод, 0.10	-
3301	484819.96	2180187.41	Геодезический метод, 0.10	-
3302	484806.42	2180184.37	Геодезический метод, 0.10	-
3303	484795.70	2180183.56	Геодезический метод, 0.10	-
3304	484788.24	2180184.76	Геодезический метод, 0.10	-
3305	484780.53	2180187.50	Геодезический метод, 0.10	-
3306	484765.72	2180194.46	Геодезический метод, 0.10	-
3307	484756.30	2180197.46	Геодезический метод, 0.10	-
3308	484747.24	2180198.26	Геодезический метод, 0.10	-
3309	484732.00	2180198.17	Геодезический метод, 0.10	-
3310	484711.31	2180197.11	Геодезический метод, 0.10	-
3311	484697.25	2180194.63	Геодезический метод, 0.10	-
3312	484690.67	2180193.01	Геодезический метод, 0.10	-
3313	484678.38	2180190.68	Геодезический метод, 0.10	-
3314	484659.52	2180186.21	Геодезический метод, 0.10	-

ОПИСАНИЕ МЕСТОПОЛОЖЕНИЯ ГРАНИЦ**Границы города Московской области Химки**

(наименование объекта)

Сведения о местоположении границ объекта

3315	484643.81	2180183.07	Геодезический метод, 0.10	-
3316	484636.84	2180182.59	Геодезический метод, 0.10	-
3317	484628.57	2180182.98	Геодезический метод, 0.10	-
3318	484620.79	2180184.78	Геодезический метод, 0.10	-
3319	484614.79	2180187.35	Геодезический метод, 0.10	-
3320	484610.03	2180191.23	Геодезический метод, 0.10	-
3321	484606.53	2180196.13	Геодезический метод, 0.10	-
3322	484602.48	2180204.96	Геодезический метод, 0.10	-
3323	484598.57	2180211.39	Геодезический метод, 0.10	-
3324	484588.23	2180223.94	Геодезический метод, 0.10	-
3325	484581.53	2180230.33	Геодезический метод, 0.10	-
3326	484578.07	2180238.11	Геодезический метод, 0.10	-
3327	484578.84	2180245.57	Геодезический метод, 0.10	-
3328	484582.69	2180252.20	Геодезический метод, 0.10	-
3329	484585.22	2180259.70	Геодезический метод, 0.10	-
3330	484584.69	2180265.38	Геодезический метод, 0.10	-
3331	484582.45	2180269.30	Геодезический метод, 0.10	-
3332	484578.00	2180273.84	Геодезический метод, 0.10	-
3333	484571.36	2180278.56	Геодезический метод, 0.10	-
3334	484562.87	2180283.79	Геодезический метод, 0.10	-
3335	484558.52	2180287.72	Геодезический метод, 0.10	-
3336	484556.50	2180292.82	Геодезический метод, 0.10	-
3337	484557.18	2180301.40	Геодезический метод, 0.10	-
3338	484558.22	2180309.50	Геодезический метод, 0.10	-
3339	484559.45	2180327.31	Геодезический метод, 0.10	-
3340	484563.13	2180348.81	Геодезический метод, 0.10	-
3341	484568.76	2180369.49	Геодезический метод, 0.10	-
3342	484573.46	2180393.40	Геодезический метод, 0.10	-
3343	484577.56	2180413.45	Геодезический метод, 0.10	-
3344	484585.78	2180432.60	Геодезический метод, 0.10	-
3345	484599.21	2180446.42	Геодезический метод, 0.10	-
3346	484606.76	2180455.29	Геодезический метод, 0.10	-
3347	484611.85	2180466.33	Геодезический метод, 0.10	-
3348	484613.04	2180480.75	Геодезический метод, 0.10	-
3349	484613.79	2180483.94	Геодезический метод, 0.10	-
3350	484615.19	2180489.80	Геодезический метод, 0.10	-
3351	484618.32	2180501.79	Геодезический метод, 0.10	-
3352	484623.05	2180514.96	Геодезический метод, 0.10	-
3353	484628.12	2180521.74	Геодезический метод, 0.10	-
3354	484632.75	2180529.33	Геодезический метод, 0.10	-
3355	484636.66	2180538.74	Геодезический метод, 0.10	-
3356	484638.74	2180549.24	Геодезический метод, 0.10	-

ОПИСАНИЕ МЕСТОПОЛОЖЕНИЯ ГРАНИЦ**Границы города Московской области Химки**

(наименование объекта)

Сведения о местоположении границ объекта

3357	484639.57	2180559.72	Геодезический метод, 0.10	-
3358	484637.33	2180570.16	Геодезический метод, 0.10	-
3359	484631.03	2180581.37	Геодезический метод, 0.10	-
3360	484627.27	2180591.08	Геодезический метод, 0.10	-
3361	484626.53	2180600.84	Геодезический метод, 0.10	-
3362	484628.16	2180613.95	Геодезический метод, 0.10	-
3363	484636.14	2180642.78	Геодезический метод, 0.10	-
3364	484641.36	2180668.26	Геодезический метод, 0.10	-
3365	484643.38	2180684.53	Геодезический метод, 0.10	-
3366	484643.44	2180699.60	Геодезический метод, 0.10	-
3367	484641.98	2180713.96	Геодезический метод, 0.10	-
3368	484638.91	2180723.40	Геодезический метод, 0.10	-
3369	484629.72	2180736.93	Геодезический метод, 0.10	-
3370	484611.07	2180762.07	Геодезический метод, 0.10	-
3371	484602.67	2180771.73	Геодезический метод, 0.10	-
3372	484593.09	2180778.71	Геодезический метод, 0.10	-
3373	484579.71	2180787.54	Геодезический метод, 0.10	-
3374	484543.79	2180812.69	Геодезический метод, 0.10	-
3375	484514.60	2180829.54	Геодезический метод, 0.10	-
3376	484495.26	2180839.95	Геодезический метод, 0.10	-
3377	484478.67	2180852.52	Геодезический метод, 0.10	-
3378	484436.11	2180883.17	Геодезический метод, 0.10	-
3379	484413.98	2180908.34	Геодезический метод, 0.10	-
3380	484402.77	2180917.63	Геодезический метод, 0.10	-
3381	484387.49	2180923.16	Геодезический метод, 0.10	-
3382	484374.35	2180922.98	Геодезический метод, 0.10	-
3383	484360.43	2180920.32	Геодезический метод, 0.10	-
3384	484347.34	2180916.02	Геодезический метод, 0.10	-
3385	484338.16	2180909.35	Геодезический метод, 0.10	-
3386	484323.38	2180895.17	Геодезический метод, 0.10	-
3387	484305.38	2180874.84	Геодезический метод, 0.10	-
3388	484287.22	2180847.98	Геодезический метод, 0.10	-
3389	484264.92	2180808.21	Геодезический метод, 0.10	-
3390	484252.12	2180779.08	Геодезический метод, 0.10	-
3391	484249.82	2180768.46	Геодезический метод, 0.10	-
3392	484247.89	2180755.39	Геодезический метод, 0.10	-
3393	484238.44	2180722.82	Геодезический метод, 0.10	-
3394	484237.03	2180710.11	Геодезический метод, 0.10	-
3395	484234.82	2180697.40	Геодезический метод, 0.10	-
3396	484230.33	2180677.48	Геодезический метод, 0.10	-
3397	484223.62	2180658.64	Геодезический метод, 0.10	-
3398	484212.77	2180646.18	Геодезический метод, 0.10	-

ОПИСАНИЕ МЕСТОПОЛОЖЕНИЯ ГРАНИЦ**Границы города Московской области Химки**

(наименование объекта)

Сведения о местоположении границ объекта

3399	484198.33	2180641.51	Геодезический метод, 0.10	-
3400	484184.73	2180641.55	Геодезический метод, 0.10	-
3401	484159.68	2180646.52	Геодезический метод, 0.10	-
3402	484135.48	2180656.10	Геодезический метод, 0.10	-
3403	484108.10	2180669.68	Геодезический метод, 0.10	-
3404	484096.85	2180672.82	Геодезический метод, 0.10	-
3405	484083.44	2180673.19	Геодезический метод, 0.10	-
3406	484068.08	2180667.82	Геодезический метод, 0.10	-
3407	484060.42	2180664.40	Геодезический метод, 0.10	-
3408	484045.12	2180655.00	Геодезический метод, 0.10	-
3409	484028.58	2180642.82	Геодезический метод, 0.10	-
3410	484019.68	2180635.79	Геодезический метод, 0.10	-
3411	484008.43	2180626.18	Геодезический метод, 0.10	-
3412	483993.37	2180622.32	Геодезический метод, 0.10	-
3413	483945.95	2180627.31	Геодезический метод, 0.10	-
3414	483922.49	2180627.42	Геодезический метод, 0.10	-
3415	483909.82	2180621.55	Геодезический метод, 0.10	-
3416	483884.93	2180620.73	Геодезический метод, 0.10	-
3417	483875.59	2180615.01	Геодезический метод, 0.10	-
3418	483863.80	2180610.71	Геодезический метод, 0.10	-
3419	483844.74	2180611.46	Геодезический метод, 0.10	-
3420	483828.50	2180609.45	Геодезический метод, 0.10	-
3421	483814.25	2180611.54	Геодезический метод, 0.10	-
3422	483803.53	2180618.68	Геодезический метод, 0.10	-
3423	483796.01	2180631.43	Геодезический метод, 0.10	-
3424	483792.35	2180643.32	Геодезический метод, 0.10	-
3425	483790.51	2180655.80	Геодезический метод, 0.10	-
3426	483788.68	2180676.71	Геодезический метод, 0.10	-
3427	483785.31	2180698.54	Геодезический метод, 0.10	-
3428	483781.27	2180712.26	Геодезический метод, 0.10	-
3429	483779.84	2180721.81	Геодезический метод, 0.10	-
3430	483776.24	2180729.29	Геодезический метод, 0.10	-
3431	483768.64	2180734.33	Геодезический метод, 0.10	-
3432	483760.86	2180739.00	Геодезический метод, 0.10	-
3433	483751.90	2180742.97	Геодезический метод, 0.10	-
3434	483749.22	2180744.15	Геодезический метод, 0.10	-
3435	483745.54	2180745.45	Геодезический метод, 0.10	-
3436	483728.61	2180744.29	Геодезический метод, 0.10	-
3437	483702.47	2180736.82	Геодезический метод, 0.10	-
3438	483700.47	2180735.38	Геодезический метод, 0.10	-
3439	483693.91	2180732.17	Геодезический метод, 0.10	-
3440	483687.32	2180730.41	Геодезический метод, 0.10	-

ОПИСАНИЕ МЕСТОПОЛОЖЕНИЯ ГРАНИЦ**Границы города Московской области Химки**

(наименование объекта)

Сведения о местоположении границ объекта

3441	483675.59	2180724.47	Геодезический метод, 0.10	-
3442	483659.58	2180706.79	Геодезический метод, 0.10	-
3443	483648.51	2180694.00	Геодезический метод, 0.10	-
3444	483624.28	2180681.74	Геодезический метод, 0.10	-
3445	483609.87	2180661.68	Геодезический метод, 0.10	-
3446	483592.25	2180646.91	Геодезический метод, 0.10	-
3447	483575.67	2180638.04	Геодезический метод, 0.10	-
3448	483559.76	2180632.48	Геодезический метод, 0.10	-
3449	483547.62	2180620.92	Геодезический метод, 0.10	-
3450	483539.18	2180607.20	Геодезический метод, 0.10	-
3451	483529.24	2180595.85	Геодезический метод, 0.10	-
3452	483509.03	2180583.25	Геодезический метод, 0.10	-
3453	483491.13	2180575.64	Геодезический метод, 0.10	-
3454	483503.64	2180568.93	Геодезический метод, 0.10	-
3455	483531.50	2180543.91	Геодезический метод, 0.10	-
3456	483578.09	2180453.70	Геодезический метод, 0.10	-
3457	483592.73	2180379.34	Геодезический метод, 0.10	-
3458	483610.44	2180304.73	Геодезический метод, 0.10	-
3459	483552.93	2180267.25	Геодезический метод, 0.10	-
3460	483555.02	2180266.37	Геодезический метод, 0.10	-
3461	483563.62	2180253.59	Геодезический метод, 0.10	-
3462	483557.23	2180109.13	Геодезический метод, 0.10	-
3463	483497.79	2180045.91	Геодезический метод, 0.10	-
3464	483501.72	2180042.53	Геодезический метод, 0.10	-
3465	483489.68	2180029.01	Геодезический метод, 0.10	-
3466	483486.25	2180031.80	Геодезический метод, 0.10	-
3467	483293.30	2179814.94	Геодезический метод, 0.10	-
3468	483460.53	2179724.07	Геодезический метод, 0.10	-
3469	483666.33	2179621.68	Геодезический метод, 0.10	-
3470	483741.14	2179171.62	Геодезический метод, 0.10	-
3471	483766.39	2179029.17	Геодезический метод, 0.10	-
3472	483766.62	2179023.13	Геодезический метод, 0.10	-
3473	483769.93	2179012.41	Геодезический метод, 0.10	-
3474	483778.94	2179012.84	Геодезический метод, 0.10	-
3475	483700.14	2179448.40	Геодезический метод, 0.10	-
3476	483783.89	2179466.67	Геодезический метод, 0.10	-
3477	484090.02	2179532.56	Геодезический метод, 0.10	-
3478	484123.81	2179405.89	Геодезический метод, 0.10	-
3479	484126.56	2179406.64	Геодезический метод, 0.10	-
3480	484128.77	2179398.58	Геодезический метод, 0.10	-
3481	484126.01	2179397.83	Геодезический метод, 0.10	-
3482	484193.64	2179144.71	Геодезический метод, 0.10	-

ОПИСАНИЕ МЕСТОПОЛОЖЕНИЯ ГРАНИЦ**Границы города Московской области Химки**

(наименование объекта)

Сведения о местоположении границ объекта

3483	484204.47	2179104.54	Геодезический метод, 0.10	-
3484	484207.88	2179091.87	Геодезический метод, 0.10	-
3485	484207.92	2179091.85	Геодезический метод, 0.10	-
3486	484208.64	2179088.70	Геодезический метод, 0.10	-
3487	484209.45	2179088.86	Геодезический метод, 0.10	-
3488	484215.51	2179090.21	Геодезический метод, 0.10	-
3489	484219.05	2179089.97	Геодезический метод, 0.10	-
3490	484316.42	2178743.84	Геодезический метод, 0.10	-
3491	484332.87	2178683.45	Геодезический метод, 0.10	-
3492	484333.84	2178679.89	Геодезический метод, 0.10	-
3493	484345.02	2178682.84	Геодезический метод, 0.10	-
3494	484365.42	2178616.92	Геодезический метод, 0.10	-
3495	484411.17	2178617.73	Геодезический метод, 0.10	-
3496	484409.60	2178568.68	Геодезический метод, 0.10	-
3497	484409.51	2178568.65	Геодезический метод, 0.10	-
3498	484415.68	2178531.03	Геодезический метод, 0.10	-
3499	484423.69	2178531.31	Геодезический метод, 0.10	-
3500	484423.75	2178531.15	Геодезический метод, 0.10	-
3501	484426.22	2178512.43	Геодезический метод, 0.10	-
3502	484429.14	2178492.25	Геодезический метод, 0.10	-
3503	484432.31	2178447.70	Геодезический метод, 0.10	-
3504	484414.01	2178446.31	Геодезический метод, 0.10	-
3505	484429.10	2178392.90	Геодезический метод, 0.10	-
3506	484471.37	2178402.43	Геодезический метод, 0.10	-
3507	484470.64	2178405.45	Геодезический метод, 0.10	-
3508	484502.35	2178410.17	Геодезический метод, 0.10	-
3509	484538.82	2178415.60	Геодезический метод, 0.10	-
3510	484568.90	2178420.08	Геодезический метод, 0.10	-
3511	484601.09	2178424.87	Геодезический метод, 0.10	-
3512	484634.57	2178429.86	Геодезический метод, 0.10	-
3513	484636.59	2178430.16	Геодезический метод, 0.10	-
3514	484638.03	2178423.32	Геодезический метод, 0.10	-
3515	484618.78	2178420.44	Геодезический метод, 0.10	-
3516	484599.88	2178417.62	Геодезический метод, 0.10	-
3517	484567.95	2178412.81	Геодезический метод, 0.10	-
3518	484531.46	2178406.21	Геодезический метод, 0.10	-
3519	484473.00	2178395.63	Геодезический метод, 0.10	-
3520	484461.57	2178393.06	Геодезический метод, 0.10	-
3521	484479.67	2178331.85	Геодезический метод, 0.10	-
3522	484495.37	2178336.65	Геодезический метод, 0.10	-
3523	484500.04	2178324.17	Геодезический метод, 0.10	-
3524	484452.60	2178309.67	Геодезический метод, 0.10	-

ОПИСАНИЕ МЕСТОПОЛОЖЕНИЯ ГРАНИЦ**Границы города Московской области Химки**

(наименование объекта)

Сведения о местоположении границ объекта

3525	484465.30	2178264.67	Геодезический метод, 0.10	-
3526	484514.13	2178280.75	Геодезический метод, 0.10	-
3527	484530.72	2178285.95	Геодезический метод, 0.10	-
3528	484534.25	2178286.97	Геодезический метод, 0.10	-
3529	484559.37	2178294.07	Геодезический метод, 0.10	-
3530	484589.79	2178301.05	Геодезический метод, 0.10	-
3531	484622.08	2178307.65	Геодезический метод, 0.10	-
3532	484655.95	2178314.59	Геодезический метод, 0.10	-
3533	484674.06	2178319.06	Геодезический метод, 0.10	-
3534	484691.68	2178325.12	Геодезический метод, 0.10	-
3535	484719.98	2178338.27	Геодезический метод, 0.10	-
3536	484742.12	2178352.42	Геодезический метод, 0.10	-
3537	484744.10	2178353.83	Геодезический метод, 0.10	-
3538	484744.91	2178356.57	Геодезический метод, 0.10	-
3539	484743.85	2178359.23	Геодезический метод, 0.10	-
3540	484722.89	2178412.11	Геодезический метод, 0.10	-
3541	484726.56	2178414.68	Геодезический метод, 0.10	-
3542	484722.87	2178435.48	Геодезический метод, 0.10	-
3543	484724.81	2178433.99	Геодезический метод, 0.10	-
3544	484728.04	2178431.18	Геодезический метод, 0.10	-
3545	484731.61	2178425.78	Геодезический метод, 0.10	-
3546	484743.63	2178395.80	Геодезический метод, 0.10	-
3547	484756.14	2178364.32	Геодезический метод, 0.10	-
3548	484758.56	2178363.53	Геодезический метод, 0.10	-
3549	484813.49	2178396.20	Геодезический метод, 0.10	-
3550	484836.48	2178412.73	Геодезический метод, 0.10	-
3551	484849.78	2178423.59	Геодезический метод, 0.10	-
3552	484863.57	2178435.69	Геодезический метод, 0.10	-
3553	484878.97	2178450.36	Геодезический метод, 0.10	-
3554	484894.15	2178464.87	Геодезический метод, 0.10	-
3555	484905.70	2178473.31	Геодезический метод, 0.10	-
3556	484920.39	2178481.71	Геодезический метод, 0.10	-
3557	484923.04	2178482.87	Геодезический метод, 0.10	-
3558	484919.41	2178491.40	Геодезический метод, 0.10	-
3559	484920.28	2178491.50	Геодезический метод, 0.10	-
3560	484930.58	2178495.79	Геодезический метод, 0.10	-
3561	484934.15	2178487.42	Геодезический метод, 0.10	-
3562	484947.78	2178491.36	Геодезический метод, 0.10	-
3563	484955.21	2178492.78	Геодезический метод, 0.10	-
3564	484967.27	2178493.98	Геодезический метод, 0.10	-
3565	484985.40	2178493.60	Геодезический метод, 0.10	-
3566	484996.40	2178492.03	Геодезический метод, 0.10	-

ОПИСАНИЕ МЕСТОПОЛОЖЕНИЯ ГРАНИЦ**Границы города Московской области Химки**

(наименование объекта)

Сведения о местоположении границ объекта

3567	485010.12	2178488.32	Геодезический метод, 0.10	-
3568	485026.42	2178483.46	Геодезический метод, 0.10	-
3569	485032.44	2178481.55	Геодезический метод, 0.10	-
3570	485049.00	2178488.02	Геодезический метод, 0.10	-
3571	485049.39	2178487.00	Геодезический метод, 0.10	-
3572	485054.61	2178473.68	Геодезический метод, 0.10	-
3573	485089.38	2178462.22	Геодезический метод, 0.10	-
3574	485117.26	2178452.42	Геодезический метод, 0.10	-
3575	485137.09	2178443.39	Геодезический метод, 0.10	-
3576	485156.14	2178432.81	Геодезический метод, 0.10	-
3577	485158.90	2178433.52	Геодезический метод, 0.10	-
3578	485181.39	2178473.23	Геодезический метод, 0.10	-
3579	485187.92	2178484.77	Геодезический метод, 0.10	-
3580	485188.70	2178496.57	Геодезический метод, 0.10	-
3581	485192.90	2178502.17	Геодезический метод, 0.10	-
3582	485199.47	2178504.58	Геодезический метод, 0.10	-
3583	485206.30	2178503.00	Геодезический метод, 0.10	-
3584	485211.15	2178497.97	Геодезический метод, 0.10	-
3585	485212.47	2178491.09	Геодезический метод, 0.10	-
3586	485209.83	2178484.61	Геодезический метод, 0.10	-
3587	485204.09	2178480.63	Геодезический метод, 0.10	-
3588	485198.62	2178478.71	Геодезический метод, 0.10	-
3589	485186.99	2178458.17	Геодезический метод, 0.10	-
3590	485169.52	2178427.31	Геодезический метод, 0.10	-
3591	485170.26	2178424.55	Геодезический метод, 0.10	-
3592	485214.05	2178398.98	Геодезический метод, 0.10	-
3593	485233.21	2178431.99	Геодезический метод, 0.10	-
3594	485253.60	2178467.14	Геодезический метод, 0.10	-
3595	485254.54	2178460.77	Геодезический метод, 0.10	-
3596	485217.51	2178396.97	Геодезический метод, 0.10	-
3597	485247.78	2178379.43	Геодезический метод, 0.10	-
3598	485293.81	2178354.32	Геодезический метод, 0.10	-
3599	485335.37	2178335.48	Геодезический метод, 0.10	-
3600	485368.97	2178321.63	Геодезический метод, 0.10	-
3601	485419.38	2178307.68	Геодезический метод, 0.10	-
3602	485467.80	2178297.37	Геодезический метод, 0.10	-
3603	485470.06	2178299.01	Геодезический метод, 0.10	-
3604	485474.50	2178330.19	Геодезический метод, 0.10	-
3605	485473.37	2178343.57	Геодезический метод, 0.10	-
3606	485466.51	2178355.12	Геодезический метод, 0.10	-
3607	485451.78	2178370.58	Геодезический метод, 0.10	-
3608	485437.98	2178385.06	Геодезический метод, 0.10	-

ОПИСАНИЕ МЕСТОПОЛОЖЕНИЯ ГРАНИЦ**Границы города Московской области Химки**

(наименование объекта)

Сведения о местоположении границ объекта

3609	485400.04	2178424.88	Геодезический метод, 0.10	-
3610	485378.06	2178448.14	Геодезический метод, 0.10	-
3611	485369.14	2178459.56	Геодезический метод, 0.10	-
3612	485361.47	2178471.75	Геодезический метод, 0.10	-
3613	485358.10	2178481.39	Геодезический метод, 0.10	-
3614	485356.88	2178488.02	Геодезический метод, 0.10	-
3615	485356.37	2178494.02	Геодезический метод, 0.10	-
3616	485299.44	2178495.29	Геодезический метод, 0.10	-
3617	485299.02	2178499.31	Геодезический метод, 0.10	-
3618	485356.41	2178498.02	Геодезический метод, 0.10	-
3619	485357.39	2178506.29	Геодезический метод, 0.10	-
3620	485359.18	2178513.15	Геодезический метод, 0.10	-
3621	485361.29	2178518.72	Геодезический метод, 0.10	-
3622	485365.45	2178526.43	Геодезический метод, 0.10	-
3623	485369.82	2178532.28	Геодезический метод, 0.10	-
3624	485373.77	2178536.58	Геодезический метод, 0.10	-
3625	485380.63	2178542.26	Геодезический метод, 0.10	-
3626	485383.81	2178544.37	Геодезический метод, 0.10	-
3627	485398.13	2178551.56	Геодезический метод, 0.10	-
3628	485431.93	2178568.56	Геодезический метод, 0.10	-
3629	485465.74	2178585.55	Геодезический метод, 0.10	-
3630	485500.00	2178602.77	Геодезический метод, 0.10	-
3631	485516.00	2178607.48	Геодезический метод, 0.10	-
3632	485527.91	2178607.67	Геодезический метод, 0.10	-
3633	485531.38	2178659.36	Геодезический метод, 0.10	-
3634	485540.91	2178661.60	Геодезический метод, 0.10	-
3635	485540.73	2178661.72	Геодезический метод, 0.10	-
3636	485567.23	2178670.39	Геодезический метод, 0.10	-
3637	485561.06	2178666.29	Геодезический метод, 0.10	-
3638	485566.83	2178660.64	Геодезический метод, 0.10	-
3639	485577.24	2178650.44	Геодезический метод, 0.10	-
3640	485602.20	2178625.98	Геодезический метод, 0.10	-
3641	485613.33	2178615.07	Геодезический метод, 0.10	-
3642	485637.42	2178591.46	Геодезический метод, 0.10	-
3643	485639.17	2178589.74	Геодезический метод, 0.10	-
3644	485639.26	2178590.69	Геодезический метод, 0.10	-
3645	485659.95	2178634.60	Геодезический метод, 0.10	-
3646	485660.51	2178635.79	Геодезический метод, 0.10	-
3647	485665.84	2178647.32	Геодезический метод, 0.10	-
3648	485672.46	2178680.33	Геодезический метод, 0.10	-
3649	485634.29	2178662.31	Геодезический метод, 0.10	-
3650	485633.70	2178662.13	Геодезический метод, 0.10	-

ОПИСАНИЕ МЕСТОПОЛОЖЕНИЯ ГРАНИЦ**Границы города Московской области Химки**

(наименование объекта)

Сведения о местоположении границ объекта

3651	485633.51	2178662.71	Геодезический метод, 0.10	-
3652	485633.11	2178663.63	Геодезический метод, 0.10	-
3653	485632.83	2178664.16	Геодезический метод, 0.10	-
3654	485630.19	2178667.16	Геодезический метод, 0.10	-
3655	485629.70	2178667.51	Геодезический метод, 0.10	-
3656	485628.84	2178668.03	Геодезический метод, 0.10	-
3657	485627.73	2178668.53	Геодезический метод, 0.10	-
3658	485626.89	2178669.34	Геодезический метод, 0.10	-
3659	485626.20	2178670.71	Геодезический метод, 0.10	-
3660	485623.55	2178684.17	Геодезический метод, 0.10	-
3661	485658.65	2178692.60	Геодезический метод, 0.10	-
3662	485670.06	2178698.36	Геодезический метод, 0.10	-
3663	485675.99	2178697.93	Геодезический метод, 0.10	-
3664	485676.85	2178702.19	Геодезический метод, 0.10	-
3665	485692.76	2178706.37	Геодезический метод, 0.10	-
3666	485696.01	2178707.02	Геодезический метод, 0.10	-
3667	485747.40	2178720.02	Геодезический метод, 0.10	-
3668	485778.20	2178726.54	Геодезический метод, 0.10	-
3669	485805.50	2178732.52	Геодезический метод, 0.10	-
3670	485808.68	2178731.17	Геодезический метод, 0.10	-
3671	485811.05	2178728.89	Геодезический метод, 0.10	-
3672	485817.45	2178721.28	Геодезический метод, 0.10	-
3673	485826.97	2178707.82	Геодезический метод, 0.10	-
3674	485831.88	2178697.93	Геодезический метод, 0.10	-
3675	485830.70	2178694.97	Геодезический метод, 0.10	-
3676	485839.68	2178659.54	Геодезический метод, 0.10	-
3677	485845.88	2178625.32	Геодезический метод, 0.10	-
3678	485858.12	2178580.54	Геодезический метод, 0.10	-
3679	485874.49	2178507.43	Геодезический метод, 0.10	-
3680	485875.66	2178461.23	Геодезический метод, 0.10	-
3681	485875.60	2178415.01	Геодезический метод, 0.10	-
3682	485871.57	2178411.98	Геодезический метод, 0.10	-
3683	485871.97	2178401.14	Геодезический метод, 0.10	-
3684	485880.81	2178401.46	Геодезический метод, 0.10	-
3685	485881.47	2178368.74	Геодезический метод, 0.10	-
3686	485881.67	2178329.17	Геодезический метод, 0.10	-
3687	485844.87	2178328.75	Геодезический метод, 0.10	-
3688	485845.46	2178288.84	Геодезический метод, 0.10	-
3689	485899.65	2178289.41	Геодезический метод, 0.10	-
3690	485905.65	2178225.90	Геодезический метод, 0.10	-
3691	485911.85	2178159.44	Геодезический метод, 0.10	-
3692	485909.11	2178137.61	Геодезический метод, 0.10	-

ОПИСАНИЕ МЕСТОПОЛОЖЕНИЯ ГРАНИЦ**Границы города Московской области Химки**

(наименование объекта)

Сведения о местоположении границ объекта

3693	485670.42	2178134.09	Геодезический метод, 0.10	-
3694	485670.72	2178132.06	Геодезический метод, 0.10	-
3695	485685.73	2178032.02	Геодезический метод, 0.10	-
3696	485695.11	2177997.59	Геодезический метод, 0.10	-
3697	485731.00	2178002.52	Геодезический метод, 0.10	-
3698	485742.49	2177921.60	Геодезический метод, 0.10	-
3699	485748.99	2177874.26	Геодезический метод, 0.10	-
3700	485749.40	2177865.90	Геодезический метод, 0.10	-
3701	485748.35	2177857.60	Геодезический метод, 0.10	-
3702	485721.82	2177734.71	Геодезический метод, 0.10	-
3703	485844.10	2177708.30	Геодезический метод, 0.10	-
3704	485894.78	2177697.36	Геодезический метод, 0.10	-
3705	485901.41	2177700.52	Геодезический метод, 0.10	-
3706	486096.56	2177658.38	Геодезический метод, 0.10	-
3707	486095.59	2177654.00	Геодезический метод, 0.10	-
3708	486079.10	2177578.47	Геодезический метод, 0.10	-
3709	486161.56	2177526.98	Геодезический метод, 0.10	-
3710	486175.24	2177532.84	Геодезический метод, 0.10	-
3711	486175.69	2177534.66	Геодезический метод, 0.10	-
3712	486349.21	2177609.40	Геодезический метод, 0.10	-
3713	486350.66	2177614.51	Геодезический метод, 0.10	-
3714	486353.27	2177613.87	Геодезический метод, 0.10	-
3715	486434.34	2177884.44	Геодезический метод, 0.10	-
3716	486493.65	2177871.46	Геодезический метод, 0.10	-
3717	486498.08	2177870.49	Геодезический метод, 0.10	-
3718	486498.55	2177871.27	Геодезический метод, 0.10	-
3719	486641.88	2177844.56	Геодезический метод, 0.10	-
3720	486642.89	2177840.86	Геодезический метод, 0.10	-
3721	486645.53	2177823.55	Геодезический метод, 0.10	-
3722	486722.02	2177832.16	Геодезический метод, 0.10	-
3723	486730.01	2177940.67	Геодезический метод, 0.10	-
3724	486761.57	2177932.01	Геодезический метод, 0.10	-
3725	486772.39	2177972.34	Геодезический метод, 0.10	-
3726	486897.01	2177945.70	Геодезический метод, 0.10	-
3727	486883.83	2177898.45	Геодезический метод, 0.10	-
2298	487058.95	2177850.38	Геодезический метод, 0.10	-
3728	484525.88	2180683.62	Геодезический метод, 0.10	-
3729	484526.21	2180685.45	Геодезический метод, 0.10	-
3730	484525.25	2180685.77	Геодезический метод, 0.10	-
3731	484525.07	2180684.76	Геодезический метод, 0.10	-
3732	484505.14	2180687.97	Геодезический метод, 0.10	-
3733	484493.52	2180690.89	Геодезический метод, 0.10	-

ОПИСАНИЕ МЕСТОПОЛОЖЕНИЯ ГРАНИЦ**Границы города Московской области Химки**

(наименование объекта)

Сведения о местоположении границ объекта

3734	484493.54	2180689.86	Геодезический метод, 0.10	-
3735	484504.94	2180686.99	Геодезический метод, 0.10	-
3728	484525.88	2180683.62	Геодезический метод, 0.10	-
3736	486191.30	2177656.72	Геодезический метод, 0.10	-
3737	486193.86	2177667.63	Геодезический метод, 0.10	-
3738	486179.78	2177670.67	Геодезический метод, 0.10	-
3739	486177.46	2177659.90	Геодезический метод, 0.10	-
3736	486191.30	2177656.72	Геодезический метод, 0.10	-
3740	484475.53	2180657.54	Геодезический метод, 0.10	-
3741	484470.06	2180668.88	Геодезический метод, 0.10	-
3742	484470.04	2180666.42	Геодезический метод, 0.10	-
3743	484475.13	2180657.31	Геодезический метод, 0.10	-
3740	484475.53	2180657.54	Геодезический метод, 0.10	-
3744	485622.72	2178683.97	Геодезический метод, 0.10	-
3745	485605.02	2178682.75	Геодезический метод, 0.10	-
3746	485570.16	2178671.35	Геодезический метод, 0.10	-
3747	485615.14	2178682.15	Геодезический метод, 0.10	-
3744	485622.72	2178683.97	Геодезический метод, 0.10	-
3748	484485.85	2180420.60	Геодезический метод, 0.10	-
3749	484485.83	2180420.98	Геодезический метод, 0.10	-
3750	484453.83	2180419.80	Геодезический метод, 0.10	-
3751	484444.80	2180420.25	Геодезический метод, 0.10	-
3752	484453.97	2180419.41	Геодезический метод, 0.10	-
3748	484485.85	2180420.60	Геодезический метод, 0.10	-
3753	484365.52	2180420.18	Геодезический метод, 0.10	-
3754	484357.68	2180420.07	Геодезический метод, 0.10	-
3755	484351.33	2180419.12	Геодезический метод, 0.10	-
3756	484287.39	2180375.22	Геодезический метод, 0.10	-
3757	484278.53	2180368.94	Геодезический метод, 0.10	-
3758	484271.72	2180358.32	Геодезический метод, 0.10	-
3759	484314.67	2180223.30	Геодезический метод, 0.10	-
3760	484347.24	2180131.47	Геодезический метод, 0.10	-
3761	484399.67	2179995.05	Геодезический метод, 0.10	-
3762	484422.46	2179972.18	Геодезический метод, 0.10	-
3763	484485.93	2179926.80	Геодезический метод, 0.10	-
3764	484694.69	2179783.49	Геодезический метод, 0.10	-
3765	484715.28	2179773.32	Геодезический метод, 0.10	-
3766	484748.54	2179767.38	Геодезический метод, 0.10	-
3767	484748.67	2179774.77	Геодезический метод, 0.10	-
3768	484749.22	2179776.86	Геодезический метод, 0.10	-
3769	484750.35	2179788.69	Геодезический метод, 0.10	-
3770	484730.56	2179830.73	Геодезический метод, 0.10	-

ОПИСАНИЕ МЕСТОПОЛОЖЕНИЯ ГРАНИЦ**Границы города Московской области Химки**

(наименование объекта)

Сведения о местоположении границ объекта

3771	484723.18	2179866.36	Геодезический метод, 0.10	-
3772	484735.41	2179899.09	Геодезический метод, 0.10	-
3773	484735.42	2179931.93	Геодезический метод, 0.10	-
3774	484749.48	2179933.13	Геодезический метод, 0.10	-
3775	484739.55	2180040.75	Геодезический метод, 0.10	-
3776	484730.22	2180054.17	Геодезический метод, 0.10	-
3777	484644.99	2180083.33	Геодезический метод, 0.10	-
3778	484621.61	2180086.29	Геодезический метод, 0.10	-
3779	484602.89	2180088.28	Геодезический метод, 0.10	-
3780	484570.89	2180101.82	Геодезический метод, 0.10	-
3781	484537.90	2180128.60	Геодезический метод, 0.10	-
3782	484521.04	2180145.78	Геодезический метод, 0.10	-
3783	484531.02	2180158.54	Геодезический метод, 0.10	-
3784	484527.55	2180161.96	Геодезический метод, 0.10	-
3785	484512.30	2180154.84	Геодезический метод, 0.10	-
3786	484495.47	2180173.46	Геодезический метод, 0.10	-
3787	484484.78	2180206.80	Геодезический метод, 0.10	-
3788	484487.46	2180220.70	Геодезический метод, 0.10	-
3789	484485.59	2180236.57	Геодезический метод, 0.10	-
3790	484472.55	2180271.97	Геодезический метод, 0.10	-
3791	484483.75	2180332.56	Геодезический метод, 0.10	-
3792	484512.10	2180349.98	Геодезический метод, 0.10	-
3793	484529.12	2180384.81	Геодезический метод, 0.10	-
3794	484527.19	2180408.44	Геодезический метод, 0.10	-
3795	484486.53	2180410.47	Геодезический метод, 0.10	-
3796	484393.80	2180418.97	Геодезический метод, 0.10	-
3753	484365.52	2180420.18	Геодезический метод, 0.10	-
3797	484611.08	2180503.29	Геодезический метод, 0.10	-
3798	484630.00	2180552.37	Геодезический метод, 0.10	-
3799	484631.69	2180564.81	Геодезический метод, 0.10	-
3800	484623.33	2180584.55	Геодезический метод, 0.10	-
3801	484620.19	2180607.92	Геодезический метод, 0.10	-
3802	484624.46	2180631.93	Геодезический метод, 0.10	-
3803	484567.55	2180654.01	Геодезический метод, 0.10	-
3804	484536.20	2180666.99	Геодезический метод, 0.10	-
3805	484513.93	2180674.03	Геодезический метод, 0.10	-
3806	484487.91	2180678.22	Геодезический метод, 0.10	-
3807	484471.22	2180677.65	Геодезический метод, 0.10	-
3808	484471.26	2180691.15	Геодезический метод, 0.10	-
3809	484478.54	2180691.07	Геодезический метод, 0.10	-
3810	484492.42	2180690.07	Геодезический метод, 0.10	-
3811	484492.40	2180691.09	Геодезический метод, 0.10	-

ОПИСАНИЕ МЕСТОПОЛОЖЕНИЯ ГРАНИЦ**Границы города Московской области Химки**

(наименование объекта)

Сведения о местоположении границ объекта

3812	484478.58	2180692.07	Геодезический метод, 0.10	-
3813	484471.27	2180692.15	Геодезический метод, 0.10	-
3814	484471.27	2180692.76	Геодезический метод, 0.10	-
3815	484470.35	2180692.79	Геодезический метод, 0.10	-
3816	484470.14	2180677.61	Геодезический метод, 0.10	-
3817	484467.90	2180677.53	Геодезический метод, 0.10	-
3818	484470.11	2180673.66	Геодезический метод, 0.10	-
3819	484470.07	2180669.79	Геодезический метод, 0.10	-
3820	484471.05	2180667.76	Геодезический метод, 0.10	-
3821	484471.09	2180671.95	Геодезический метод, 0.10	-
3822	484496.26	2180627.03	Геодезический метод, 0.10	-
3823	484521.55	2180579.74	Геодезический метод, 0.10	-
3824	484519.34	2180578.42	Геодезический метод, 0.10	-
3825	484505.98	2180603.15	Геодезический метод, 0.10	-
3826	484491.91	2180629.15	Геодезический метод, 0.10	-
3827	484476.48	2180656.92	Геодезический метод, 0.10	-
3828	484476.32	2180656.83	Геодезический метод, 0.10	-
3829	484482.50	2180644.03	Геодезический метод, 0.10	-
3830	484491.03	2180628.67	Геодезический метод, 0.10	-
3831	484505.10	2180602.68	Геодезический метод, 0.10	-
3832	484521.10	2180573.08	Геодезический метод, 0.10	-
3833	484521.42	2180572.06	Геодезический метод, 0.10	-
3834	484497.40	2180613.13	Геодезический метод, 0.10	-
3835	484468.36	2180673.33	Геодезический метод, 0.10	-
3836	484447.28	2180710.82	Геодезический метод, 0.10	-
3837	484441.42	2180718.88	Геодезический метод, 0.10	-
3838	484441.79	2180719.24	Геодезический метод, 0.10	-
3839	484441.51	2180719.56	Геодезический метод, 0.10	-
3840	484440.90	2180718.91	Геодезический метод, 0.10	-
3841	484446.95	2180710.60	Геодезический метод, 0.10	-
3842	484468.01	2180673.14	Геодезический метод, 0.10	-
3843	484475.97	2180656.63	Геодезический метод, 0.10	-
3844	484475.61	2180656.42	Геодезический метод, 0.10	-
3845	484479.13	2180650.09	Геодезический метод, 0.10	-
3846	484497.04	2180612.94	Геодезический метод, 0.10	-
3847	484521.28	2180571.50	Геодезический метод, 0.10	-
3848	484530.58	2180541.09	Геодезический метод, 0.10	-
3849	484532.80	2180532.29	Геодезический метод, 0.10	-
3850	484531.00	2180506.15	Геодезический метод, 0.10	-
3851	484532.34	2180495.50	Геодезический метод, 0.10	-
3852	484532.85	2180495.57	Геодезический метод, 0.10	-
3853	484532.68	2180487.42	Геодезический метод, 0.10	-

ОПИСАНИЕ МЕСТОПОЛОЖЕНИЯ ГРАНИЦ**Границы города Московской области Химки**

(наименование объекта)

Сведения о местоположении границ объекта

3854	484532.66	2180486.36	Геодезический метод, 0.10	-
3855	484519.93	2180521.17	Геодезический метод, 0.10	-
3856	484503.59	2180528.56	Геодезический метод, 0.10	-
3857	484503.62	2180535.19	Геодезический метод, 0.10	-
3858	484502.54	2180539.40	Геодезический метод, 0.10	-
3859	484499.88	2180549.73	Геодезический метод, 0.10	-
3860	484492.78	2180568.37	Геодезический метод, 0.10	-
3861	484479.93	2180591.18	Геодезический метод, 0.10	-
3862	484468.22	2180611.97	Геодезический метод, 0.10	-
3863	484456.01	2180605.14	Геодезический метод, 0.10	-
3864	484456.73	2180603.48	Геодезический метод, 0.10	-
3865	484445.31	2180568.31	Геодезический метод, 0.10	-
3866	484444.65	2180566.28	Геодезический метод, 0.10	-
3867	484415.29	2180569.21	Геодезический метод, 0.10	-
3868	484359.91	2180582.52	Геодезический метод, 0.10	-
3869	484358.46	2180606.05	Геодезический метод, 0.10	-
3870	484356.60	2180636.02	Геодезический метод, 0.10	-
3871	484389.06	2180638.15	Геодезический метод, 0.10	-
3872	484440.24	2180641.50	Геодезический метод, 0.10	-
3873	484449.03	2180647.45	Геодезический метод, 0.10	-
3874	484437.74	2180663.46	Геодезический метод, 0.10	-
3875	484412.26	2180699.59	Геодезический метод, 0.10	-
3876	484396.23	2180702.82	Геодезический метод, 0.10	-
3877	484386.64	2180704.75	Геодезический метод, 0.10	-
3878	484357.40	2180710.63	Геодезический метод, 0.10	-
3879	484327.37	2180716.68	Геодезический метод, 0.10	-
3880	484296.28	2180722.94	Геодезический метод, 0.10	-
3881	484263.61	2180729.51	Геодезический метод, 0.10	-
3882	484253.89	2180731.47	Геодезический метод, 0.10	-
3883	484246.62	2180703.23	Геодезический метод, 0.10	-
3884	484239.00	2180666.92	Геодезический метод, 0.10	-
3885	484232.60	2180649.21	Геодезический метод, 0.10	-
3886	484219.40	2180633.30	Геодезический метод, 0.10	-
3887	484188.23	2180629.67	Геодезический метод, 0.10	-
3888	484140.10	2180641.32	Геодезический метод, 0.10	-
3889	484088.82	2180661.01	Геодезический метод, 0.10	-
3890	484061.45	2180657.40	Геодезический метод, 0.10	-
3891	484038.64	2180639.87	Геодезический метод, 0.10	-
3892	484027.55	2180625.08	Геодезический метод, 0.10	-
3893	484014.85	2180601.99	Геодезический метод, 0.10	-
3894	483987.13	2180602.67	Геодезический метод, 0.10	-
3895	483947.18	2180609.30	Геодезический метод, 0.10	-

ОПИСАНИЕ МЕСТОПОЛОЖЕНИЯ ГРАНИЦ**Границы города Московской области Химки**

(наименование объекта)

Сведения о местоположении границ объекта

3896	483904.77	2180596.62	Геодезический метод, 0.10	-
3897	483824.23	2180597.66	Геодезический метод, 0.10	-
3898	483810.54	2180600.22	Геодезический метод, 0.10	-
3899	483797.29	2180614.90	Геодезический метод, 0.10	-
3900	483790.54	2180623.84	Геодезический метод, 0.10	-
3901	483779.55	2180651.61	Геодезический метод, 0.10	-
3902	483775.27	2180690.52	Геодезический метод, 0.10	-
3903	483760.43	2180731.11	Геодезический метод, 0.10	-
3904	483725.69	2180736.39	Геодезический метод, 0.10	-
3905	483704.79	2180721.01	Геодезический метод, 0.10	-
3906	483681.85	2180717.81	Геодезический метод, 0.10	-
3907	483678.14	2180715.19	Геодезический метод, 0.10	-
3908	483607.20	2180643.70	Геодезический метод, 0.10	-
3909	483592.66	2180634.10	Геодезический метод, 0.10	-
3910	483573.09	2180628.95	Геодезический метод, 0.10	-
3911	483561.29	2180623.17	Геодезический метод, 0.10	-
3912	483551.15	2180612.58	Геодезический метод, 0.10	-
3913	483541.84	2180597.79	Геодезический метод, 0.10	-
3914	483548.41	2180586.62	Геодезический метод, 0.10	-
3915	483560.07	2180566.82	Геодезический метод, 0.10	-
3916	483567.91	2180553.49	Геодезический метод, 0.10	-
3917	483568.24	2180552.83	Геодезический метод, 0.10	-
3918	483595.61	2180498.13	Геодезический метод, 0.10	-
3919	483668.30	2180520.12	Геодезический метод, 0.10	-
3920	483687.72	2180575.86	Геодезический метод, 0.10	-
3921	483698.03	2180578.85	Геодезический метод, 0.10	-
3922	483788.91	2180605.20	Геодезический метод, 0.10	-
3923	483802.99	2180595.53	Геодезический метод, 0.10	-
3924	483803.11	2180587.24	Геодезический метод, 0.10	-
3925	483806.18	2180557.25	Геодезический метод, 0.10	-
3926	483808.32	2180552.34	Геодезический метод, 0.10	-
3927	483808.34	2180552.34	Геодезический метод, 0.10	-
3928	484188.77	2180508.37	Геодезический метод, 0.10	-
3929	484194.94	2180429.61	Геодезический метод, 0.10	-
3930	484195.07	2180418.61	Геодезический метод, 0.10	-
3931	484195.54	2180411.32	Геодезический метод, 0.10	-
3932	484235.27	2180408.80	Геодезический метод, 0.10	-
3933	484236.00	2180417.69	Геодезический метод, 0.10	-
3934	484200.82	2180420.63	Геодезический метод, 0.10	-
3935	484197.66	2180488.13	Геодезический метод, 0.10	-
3936	484262.24	2180487.91	Геодезический метод, 0.10	-
3937	484316.80	2180487.24	Геодезический метод, 0.10	-

ОПИСАНИЕ МЕСТОПОЛОЖЕНИЯ ГРАНИЦ**Границы города Московской области Химки**

(наименование объекта)

Сведения о местоположении границ объекта

3938	484344.80	2180487.36	Геодезический метод, 0.10	-
3939	484374.65	2180487.49	Геодезический метод, 0.10	-
3940	484435.09	2180485.30	Геодезический метод, 0.10	-
3941	484435.44	2180446.14	Геодезический метод, 0.10	-
3942	484435.01	2180436.17	Геодезический метод, 0.10	-
3943	484467.26	2180435.72	Геодезический метод, 0.10	-
3944	484502.74	2180453.02	Геодезический метод, 0.10	-
3945	484507.39	2180472.17	Геодезический метод, 0.10	-
3946	484512.64	2180467.67	Геодезический метод, 0.10	-
3947	484531.46	2180475.73	Геодезический метод, 0.10	-
3948	484530.65	2180470.82	Геодезический метод, 0.10	-
3949	484531.07	2180470.95	Геодезический метод, 0.10	-
3950	484531.89	2180475.92	Геодезический метод, 0.10	-
3951	484535.03	2180477.27	Геодезический метод, 0.10	-
3952	484534.71	2180472.09	Геодезический метод, 0.10	-
3797	484611.08	2180503.29	Геодезический метод, 0.10	-
3953	484272.80	2180364.40	Геодезический метод, 0.10	-
3954	484272.11	2180363.86	Геодезический метод, 0.10	-
3955	484268.60	2180356.17	Геодезический метод, 0.10	-
3956	484270.08	2180351.69	Геодезический метод, 0.10	-
3957	484274.24	2180337.69	Геодезический метод, 0.10	-
3958	484285.59	2180301.62	Геодезический метод, 0.10	-
3959	484303.29	2180247.12	Геодезический метод, 0.10	-
3960	484315.00	2180213.02	Геодезический метод, 0.10	-
3961	484333.52	2180159.07	Геодезический метод, 0.10	-
3962	484335.75	2180153.17	Геодезический метод, 0.10	-
3963	484343.00	2180134.52	Геодезический метод, 0.10	-
3964	484334.58	2180131.10	Геодезический метод, 0.10	-
3965	484337.45	2180122.69	Геодезический метод, 0.10	-
3966	484338.07	2180117.63	Геодезический метод, 0.10	-
3967	484337.08	2180114.67	Геодезический метод, 0.10	-
3968	484333.05	2180108.03	Геодезический метод, 0.10	-
3969	484318.16	2180100.16	Геодезический метод, 0.10	-
3970	484267.63	2180074.41	Геодезический метод, 0.10	-
3971	484213.30	2180046.92	Геодезический метод, 0.10	-
3972	484170.59	2180025.52	Геодезический метод, 0.10	-
3973	484117.71	2179998.64	Геодезический метод, 0.10	-
3974	484071.70	2179976.30	Геодезический метод, 0.10	-
3975	484059.71	2179976.28	Геодезический метод, 0.10	-
3976	484049.98	2179971.19	Геодезический метод, 0.10	-
3977	484024.47	2179959.68	Геодезический метод, 0.10	-
3978	484020.38	2179955.82	Геодезический метод, 0.10	-

ОПИСАНИЕ МЕСТОПОЛОЖЕНИЯ ГРАНИЦ**Границы города Московской области Химки**

(наименование объекта)

Сведения о местоположении границ объекта

3979	484017.16	2179951.62	Геодезический метод, 0.10	-
3980	484007.04	2179946.37	Геодезический метод, 0.10	-
3981	483993.97	2179941.79	Геодезический метод, 0.10	-
3982	483985.57	2179944.26	Геодезический метод, 0.10	-
3983	483965.50	2179954.90	Геодезический метод, 0.10	-
3984	483946.73	2179960.56	Геодезический метод, 0.10	-
3985	483929.40	2179962.98	Геодезический метод, 0.10	-
3986	483897.11	2179964.78	Геодезический метод, 0.10	-
3987	483804.69	2179966.05	Геодезический метод, 0.10	-
3988	483748.44	2179967.68	Геодезический метод, 0.10	-
3989	483731.24	2179969.13	Геодезический метод, 0.10	-
3990	483717.54	2179972.05	Геодезический метод, 0.10	-
3991	483693.72	2179979.96	Геодезический метод, 0.10	-
3992	483650.47	2179995.81	Геодезический метод, 0.10	-
3993	483615.05	2180010.49	Геодезический метод, 0.10	-
3994	483583.95	2180023.44	Геодезический метод, 0.10	-
3995	483560.04	2180033.81	Геодезический метод, 0.10	-
3996	483559.47	2180034.70	Геодезический метод, 0.10	-
3997	483560.08	2180046.70	Геодезический метод, 0.10	-
3998	483560.46	2180057.96	Геодезический метод, 0.10	-
3999	483561.67	2180099.27	Геодезический метод, 0.10	-
4000	483561.47	2180127.74	Геодезический метод, 0.10	-
4001	483562.76	2180159.94	Геодезический метод, 0.10	-
4002	483564.40	2180200.75	Геодезический метод, 0.10	-
4003	483565.32	2180226.68	Геодезический метод, 0.10	-
4004	483566.64	2180250.88	Геодезический метод, 0.10	-
4005	483565.13	2180256.64	Геодезический метод, 0.10	-
4006	483558.54	2180266.80	Геодезический метод, 0.10	-
4007	483555.66	2180268.97	Геодезический метод, 0.10	-
4008	483555.30	2180268.73	Геодезический метод, 0.10	-
4009	483558.24	2180266.52	Геодезический метод, 0.10	-
4010	483564.76	2180256.47	Геодезический метод, 0.10	-
4011	483566.24	2180250.84	Геодезический метод, 0.10	-
4012	483564.92	2180226.69	Геодезический метод, 0.10	-
4013	483564.00	2180200.76	Геодезический метод, 0.10	-
4014	483562.36	2180159.95	Геодезический метод, 0.10	-
4015	483561.07	2180127.75	Геодезический метод, 0.10	-
4016	483561.27	2180099.27	Геодезический метод, 0.10	-
4017	483560.06	2180057.97	Геодезический метод, 0.10	-
4018	483559.68	2180046.71	Геодезический метод, 0.10	-
4019	483559.06	2180034.60	Геодезический метод, 0.10	-
4020	483559.77	2180033.49	Геодезический метод, 0.10	-

ОПИСАНИЕ МЕСТОПОЛОЖЕНИЯ ГРАНИЦ**Границы города Московской области Химки**

(наименование объекта)

Сведения о местоположении границ объекта

4021	483583.79	2180023.08	Геодезический метод, 0.10	-
4022	483614.89	2180010.12	Геодезический метод, 0.10	-
4023	483650.32	2179995.44	Геодезический метод, 0.10	-
4024	483693.58	2179979.58	Геодезический метод, 0.10	-
4025	483717.44	2179971.66	Геодезический метод, 0.10	-
4026	483731.18	2179968.73	Геодезический метод, 0.10	-
4027	483748.42	2179967.28	Геодезический метод, 0.10	-
4028	483804.68	2179965.65	Геодезический метод, 0.10	-
4029	483897.10	2179964.38	Геодезический метод, 0.10	-
4030	483929.36	2179962.58	Геодезический метод, 0.10	-
4031	483946.64	2179960.17	Геодезический метод, 0.10	-
4032	483965.34	2179954.53	Геодезический метод, 0.10	-
4033	483985.42	2179943.88	Геодезический метод, 0.10	-
4034	483993.98	2179941.37	Геодезический метод, 0.10	-
4035	484007.20	2179946.00	Геодезический метод, 0.10	-
4036	484017.43	2179951.31	Геодезический метод, 0.10	-
4037	484020.68	2179955.55	Геодезический метод, 0.10	-
4038	484024.69	2179959.34	Геодезический метод, 0.10	-
4039	484050.15	2179970.83	Геодезический метод, 0.10	-
4040	484059.81	2179975.88	Геодезический метод, 0.10	-
4041	484071.79	2179975.90	Геодезический метод, 0.10	-
4042	484117.88	2179998.28	Геодезический метод, 0.10	-
4043	484170.77	2180025.16	Геодезический метод, 0.10	-
4044	484213.48	2180046.56	Геодезический метод, 0.10	-
4045	484267.81	2180074.06	Геодезический метод, 0.10	-
4046	484318.34	2180099.80	Геодезический метод, 0.10	-
4047	484333.34	2180107.73	Геодезический метод, 0.10	-
4048	484337.45	2180114.50	Геодезический метод, 0.10	-
4049	484338.48	2180117.59	Геодезический метод, 0.10	-
4050	484337.84	2180122.78	Геодезический метод, 0.10	-
4051	484335.08	2180130.87	Геодезический метод, 0.10	-
4052	484343.52	2180134.29	Геодезический метод, 0.10	-
4053	484333.89	2180159.20	Геодезический метод, 0.10	-
4054	484315.37	2180213.15	Геодезический метод, 0.10	-
4055	484303.67	2180247.24	Геодезический метод, 0.10	-
4056	484285.97	2180301.74	Геодезический метод, 0.10	-
4057	484274.62	2180337.80	Геодезический метод, 0.10	-
4058	484270.46	2180351.81	Геодезический метод, 0.10	-
4059	484269.03	2180356.15	Геодезический метод, 0.10	-
3953	484272.80	2180364.40	Геодезический метод, 0.10	-
4060	487428.58	2180304.64	Геодезический метод, 0.10	-
4061	487409.97	2180322.55	Геодезический метод, 0.10	-

ОПИСАНИЕ МЕСТОПОЛОЖЕНИЯ ГРАНИЦ**Границы города Московской области Химки**

(наименование объекта)

Сведения о местоположении границ объекта

4062	487385.88	2180297.15	Геодезический метод, 0.10	-
4063	487404.43	2180278.94	Геодезический метод, 0.10	-
4060	487428.58	2180304.64	Геодезический метод, 0.10	-
4064	484254.60	2180357.13	Геодезический метод, 0.10	-
4065	484250.49	2180368.73	Геодезический метод, 0.10	-
4066	484245.27	2180366.74	Геодезический метод, 0.10	-
4067	484246.37	2180363.71	Геодезический метод, 0.10	-
4068	484242.69	2180362.18	Геодезический метод, 0.10	-
4069	484235.42	2180363.50	Геодезический метод, 0.10	-
4070	484155.35	2180338.95	Геодезический метод, 0.10	-
4071	484093.51	2180320.26	Геодезический метод, 0.10	-
4072	484017.51	2180296.27	Геодезический метод, 0.10	-
4073	483999.85	2180357.09	Геодезический метод, 0.10	-
4074	484003.28	2180366.81	Геодезический метод, 0.10	-
4075	483983.83	2180372.13	Геодезический метод, 0.10	-
4076	483970.27	2180367.26	Геодезический метод, 0.10	-
4077	483927.73	2180353.36	Геодезический метод, 0.10	-
4078	483884.79	2180340.27	Геодезический метод, 0.10	-
4079	483875.64	2180347.00	Геодезический метод, 0.10	-
4080	483872.74	2180344.04	Геодезический метод, 0.10	-
4081	483867.51	2180338.66	Геодезический метод, 0.10	-
4082	483865.50	2180337.88	Геодезический метод, 0.10	-
4083	483868.32	2180328.46	Геодезический метод, 0.10	-
4084	483873.03	2180332.19	Геодезический метод, 0.10	-
4085	483876.77	2180321.10	Геодезический метод, 0.10	-
4086	483926.72	2180337.67	Геодезический метод, 0.10	-
4087	483985.18	2180355.97	Геодезический метод, 0.10	-
4088	484003.18	2180292.44	Геодезический метод, 0.10	-
4089	483944.35	2180275.01	Геодезический метод, 0.10	-
4090	483884.54	2180256.27	Геодезический метод, 0.10	-
4091	483834.35	2180241.16	Геодезический метод, 0.10	-
4092	483780.78	2180225.74	Геодезический метод, 0.10	-
4093	483776.87	2180225.57	Геодезический метод, 0.10	-
4094	483785.79	2180223.27	Геодезический метод, 0.10	-
4095	483795.79	2180223.38	Геодезический метод, 0.10	-
4096	483798.13	2180214.70	Геодезический метод, 0.10	-
4097	483826.02	2180222.72	Геодезический метод, 0.10	-
4098	483865.19	2180234.65	Геодезический метод, 0.10	-
4099	483866.56	2180237.24	Геодезический метод, 0.10	-
4100	483890.04	2180243.91	Геодезический метод, 0.10	-
4101	483920.19	2180252.43	Геодезический метод, 0.10	-
4102	483928.63	2180254.88	Геодезический метод, 0.10	-

ОПИСАНИЕ МЕСТОПОЛОЖЕНИЯ ГРАНИЦ**Границы города Московской области Химки**

(наименование объекта)

Сведения о местоположении границ объекта

4103	484007.25	2180277.78	Геодезический метод, 0.10	-
4104	484009.46	2180270.38	Геодезический метод, 0.10	-
4105	484011.83	2180262.50	Геодезический метод, 0.10	-
4106	484013.84	2180263.26	Геодезический метод, 0.10	-
4107	484024.91	2180265.97	Геодезический метод, 0.10	-
4108	484021.18	2180278.59	Геодезический метод, 0.10	-
4109	484057.16	2180290.39	Геодезический метод, 0.10	-
4110	484057.16	2180290.42	Геодезический метод, 0.10	-
4111	484063.92	2180292.48	Геодезический метод, 0.10	-
4112	484063.93	2180292.45	Геодезический метод, 0.10	-
4113	484097.41	2180303.15	Геодезический метод, 0.10	-
4114	484130.32	2180313.73	Геодезический метод, 0.10	-
4115	484163.55	2180325.07	Геодезический метод, 0.10	-
4116	484174.45	2180329.03	Геодезический метод, 0.10	-
4117	484212.26	2180341.68	Геодезический метод, 0.10	-
4118	484250.65	2180355.79	Геодезический метод, 0.10	-
4064	484254.60	2180357.13	Геодезический метод, 0.10	-
Контур № 16				
4143	487274.01	2177819.54	Геодезический метод, 0.10	-
4144	487282.48	2177863.26	Геодезический метод, 0.10	-
4145	487241.82	2177871.17	Геодезический метод, 0.10	-
4146	487201.16	2177879.07	Геодезический метод, 0.10	-
4147	487160.50	2177886.98	Геодезический метод, 0.10	-
4148	487119.85	2177894.89	Геодезический метод, 0.10	-
4149	487070.98	2177904.39	Геодезический метод, 0.10	-
4150	487075.13	2177867.00	Геодезический метод, 0.10	-
4151	487073.87	2177858.29	Геодезический метод, 0.10	-
4152	487111.47	2177851.01	Геодезический метод, 0.10	-
4153	487151.96	2177843.17	Геодезический метод, 0.10	-
4154	487192.66	2177835.29	Геодезический метод, 0.10	-
4155	487233.36	2177827.41	Геодезический метод, 0.10	-
4143	487274.01	2177819.54	Геодезический метод, 0.10	-
Контур № 17				
4156	487251.45	2177882.41	Геодезический метод, 0.10	-
4157	487244.30	2177926.03	Геодезический метод, 0.10	-
4158	487243.66	2177929.93	Геодезический метод, 0.10	-
4159	487242.48	2177930.18	Геодезический метод, 0.10	-
4160	487227.24	2177964.94	Геодезический метод, 0.10	-
4161	487216.03	2177970.86	Геодезический метод, 0.10	-
4162	487218.06	2177980.93	Геодезический метод, 0.10	-

ОПИСАНИЕ МЕСТОПОЛОЖЕНИЯ ГРАНИЦ**Границы города Московской области Химки**

(наименование объекта)

Сведения о местоположении границ объекта

4163	487198.55	2177984.76	Геодезический метод, 0.10	-
4164	487184.54	2177987.49	Геодезический метод, 0.10	-
4165	487179.04	2177988.57	Геодезический метод, 0.10	-
4166	487159.52	2177992.35	Геодезический метод, 0.10	-
4167	487146.28	2177995.01	Геодезический метод, 0.10	-
4168	487140.01	2177996.20	Геодезический метод, 0.10	-
4169	487120.50	2178000.01	Геодезический метод, 0.10	-
4170	487100.99	2178003.82	Геодезический метод, 0.10	-
4171	487081.42	2178007.62	Геодезический метод, 0.10	-
4172	487074.42	2178008.98	Геодезический метод, 0.10	-
4173	487046.23	2178014.44	Геодезический метод, 0.10	-
4174	487060.82	2177965.62	Геодезический метод, 0.10	-
4175	487066.16	2177947.72	Геодезический метод, 0.10	-
4176	487069.48	2177917.86	Геодезический метод, 0.10	-
4177	487103.31	2177911.30	Геодезический метод, 0.10	-
4178	487142.34	2177903.70	Геодезический метод, 0.10	-
4179	487181.36	2177896.10	Геодезический метод, 0.10	-
4180	487220.38	2177888.46	Геодезический метод, 0.10	-
4156	487251.45	2177882.41	Геодезический метод, 0.10	-
Контур № 18				
4181	487226.84	2178033.44	Геодезический метод, 0.10	-
4182	487225.77	2178038.71	Геодезический метод, 0.10	-
4183	487220.70	2178069.43	Геодезический метод, 0.10	-
4184	487193.67	2178044.91	Геодезический метод, 0.10	-
4185	487169.99	2178023.43	Геодезический метод, 0.10	-
4186	487167.41	2178021.09	Геодезический метод, 0.10	-
4187	487155.50	2178006.39	Геодезический метод, 0.10	-
4188	487166.25	2178004.28	Геодезический метод, 0.10	-
4189	487185.77	2178000.46	Геодезический метод, 0.10	-
4190	487193.54	2177998.99	Геодезический метод, 0.10	-
4191	487208.91	2178014.89	Геодезический метод, 0.10	-
4181	487226.84	2178033.44	Геодезический метод, 0.10	-
Контур № 19				
4192	485637.74	2178000.24	Геодезический метод, 0.10	-
4193	485644.34	2178024.89	Геодезический метод, 0.10	-
4194	485642.67	2178034.52	Геодезический метод, 0.10	-
4195	485642.98	2178046.65	Геодезический метод, 0.10	-
4196	485645.73	2178068.81	Геодезический метод, 0.10	-
4197	485647.15	2178089.38	Геодезический метод, 0.10	-
4198	485647.00	2178107.95	Геодезический метод, 0.10	-

ОПИСАНИЕ МЕСТОПОЛОЖЕНИЯ ГРАНИЦ**Границы города Московской области Химки**

(наименование объекта)

Сведения о местоположении границ объекта

4199	485645.71	2178122.09	Геодезический метод, 0.10	-
4200	485634.57	2178196.63	Геодезический метод, 0.10	-
4201	485630.42	2178223.85	Геодезический метод, 0.10	-
4202	485625.75	2178240.57	Геодезический метод, 0.10	-
4203	485621.27	2178248.33	Геодезический метод, 0.10	-
4204	485616.69	2178253.58	Геодезический метод, 0.10	-
4205	485610.50	2178257.53	Геодезический метод, 0.10	-
4206	485603.21	2178260.56	Геодезический метод, 0.10	-
4207	485600.79	2178260.97	Геодезический метод, 0.10	-
4208	485594.46	2178262.02	Геодезический метод, 0.10	-
4209	485577.83	2178262.69	Геодезический метод, 0.10	-
4210	485564.01	2178262.78	Геодезический метод, 0.10	-
4211	485539.90	2178263.65	Геодезический метод, 0.10	-
4212	485503.83	2178266.60	Геодезический метод, 0.10	-
4213	485493.53	2178247.95	Геодезический метод, 0.10	-
4214	485477.45	2178251.13	Геодезический метод, 0.10	-
4215	485468.98	2178208.27	Геодезический метод, 0.10	-
4216	485460.90	2178167.39	Геодезический метод, 0.10	-
4217	485453.43	2178129.52	Геодезический метод, 0.10	-
4218	485456.00	2178125.24	Геодезический метод, 0.10	-
4219	485495.03	2178113.49	Геодезический метод, 0.10	-
4220	485522.88	2178105.11	Геодезический метод, 0.10	-
4221	485525.38	2178106.45	Геодезический метод, 0.10	-
4222	485539.17	2178152.27	Геодезический метод, 0.10	-
4223	485537.33	2178163.95	Геодезический метод, 0.10	-
4224	485539.02	2178167.73	Геодезический метод, 0.10	-
4225	485540.19	2178170.34	Геодезический метод, 0.10	-
4226	485546.07	2178174.14	Геодезический метод, 0.10	-
4227	485553.07	2178174.12	Геодезический метод, 0.10	-
4228	485556.00	2178172.20	Геодезический метод, 0.10	-
4229	485558.92	2178170.27	Геодезический метод, 0.10	-
4230	485561.73	2178163.86	Геодезический метод, 0.10	-
4231	485560.57	2178156.95	Геодезический метод, 0.10	-
4232	485555.86	2178151.81	Геодезический метод, 0.10	-
4233	485550.96	2178148.72	Геодезический метод, 0.10	-
4234	485537.17	2178102.91	Геодезический метод, 0.10	-
4235	485538.52	2178100.40	Геодезический метод, 0.10	-
4236	485561.99	2178093.33	Геодезический метод, 0.10	-
4237	485568.82	2178095.10	Геодезический метод, 0.10	-
4238	485574.41	2178099.42	Геодезический метод, 0.10	-
4239	485582.82	2178100.64	Геодезический метод, 0.10	-
4240	485590.25	2178096.51	Геодезический метод, 0.10	-

ОПИСАНИЕ МЕСТОПОЛОЖЕНИЯ ГРАНИЦ**Границы города Московской области Химки**

(наименование объекта)

Сведения о местоположении границ объекта

4241	485593.67	2178088.73	Геодезический метод, 0.10	-
4242	485591.68	2178080.47	Геодезический метод, 0.10	-
4243	485585.08	2178075.10	Геодезический метод, 0.10	-
4244	485577.27	2178074.85	Геодезический метод, 0.10	-
4245	485575.11	2178075.50	Геодезический метод, 0.10	-
4246	485538.73	2178086.44	Геодезический метод, 0.10	-
4247	485504.12	2178096.86	Геодезический метод, 0.10	-
4248	485468.37	2178107.64	Геодезический метод, 0.10	-
4249	485423.58	2178121.11	Геодезический метод, 0.10	-
4250	485379.96	2178134.24	Геодезический метод, 0.10	-
4251	485351.74	2178142.74	Геодезический метод, 0.10	-
4252	485337.91	2178148.61	Геодезический метод, 0.10	-
4253	485318.91	2178098.00	Геодезический метод, 0.10	-
4254	485333.37	2178091.87	Геодезический метод, 0.10	-
4255	485364.42	2178082.52	Геодезический метод, 0.10	-
4256	485409.46	2178068.97	Геодезический метод, 0.10	-
4257	485453.35	2178055.75	Геодезический метод, 0.10	-
4258	485488.55	2178045.15	Геодезический метод, 0.10	-
4259	485524.98	2178034.19	Геодезический метод, 0.10	-
4260	485559.56	2178023.79	Геодезический метод, 0.10	-
4261	485592.62	2178013.82	Геодезический метод, 0.10	-
4192	485637.74	2178000.24	Геодезический метод, 0.10	-
Контур № 20				
4262	487069.99	2178023.09	Геодезический метод, 0.10	-
4263	487071.24	2178036.38	Геодезический метод, 0.10	-
4264	487075.87	2178060.09	Геодезический метод, 0.10	-
4265	487077.35	2178067.69	Геодезический метод, 0.10	-
4266	487074.24	2178068.29	Геодезический метод, 0.10	-
4267	487078.49	2178113.50	Геодезический метод, 0.10	-
4268	487066.53	2178115.84	Геодезический метод, 0.10	-
4269	487057.87	2178071.48	Геодезический метод, 0.10	-
4270	487023.65	2178078.17	Геодезический метод, 0.10	-
4271	487024.36	2178076.07	Геодезический метод, 0.10	-
4272	487024.69	2178073.99	Геодезический метод, 0.10	-
4273	487024.57	2178070.83	Геодезический метод, 0.10	-
4274	487022.72	2178064.95	Геодезический метод, 0.10	-
4275	487022.53	2178061.73	Геодезический метод, 0.10	-
4276	487023.15	2178058.93	Геодезический метод, 0.10	-
4277	487024.43	2178056.47	Геодезический метод, 0.10	-
4278	487032.18	2178046.48	Геодезический метод, 0.10	-
4279	487039.48	2178037.07	Геодезический метод, 0.10	-

ОПИСАНИЕ МЕСТОПОЛОЖЕНИЯ ГРАНИЦ**Границы города Московской области Химки**

(наименование объекта)

Сведения о местоположении границ объекта

4280	487042.04	2178028.50	Геодезический метод, 0.10	-
4281	487068.68	2178023.32	Геодезический метод, 0.10	-
4262	487069.99	2178023.09	Геодезический метод, 0.10	-
Контур № 21				
4282	485093.62	2178250.38	Геодезический метод, 0.10	-
4283	485097.80	2178273.08	Геодезический метод, 0.10	-
4284	485106.15	2178318.52	Геодезический метод, 0.10	-
4285	485110.37	2178342.80	Геодезический метод, 0.10	-
4286	485109.35	2178353.19	Геодезический метод, 0.10	-
4287	485104.08	2178365.26	Геодезический метод, 0.10	-
4288	485100.27	2178375.34	Геодезический метод, 0.10	-
4289	485091.44	2178410.49	Геодезический метод, 0.10	-
4290	485085.21	2178435.83	Геодезический метод, 0.10	-
4291	485083.27	2178437.91	Геодезический метод, 0.10	-
4292	485052.42	2178448.03	Геодезический метод, 0.10	-
4293	485020.58	2178458.01	Геодезический метод, 0.10	-
4294	485008.32	2178461.77	Геодезический метод, 0.10	-
4295	484995.02	2178463.81	Геодезический метод, 0.10	-
4296	484986.04	2178463.58	Геодезический метод, 0.10	-
4297	484974.91	2178461.78	Геодезический метод, 0.10	-
4298	484965.01	2178458.35	Геодезический метод, 0.10	-
4299	484935.97	2178445.71	Геодезический метод, 0.10	-
4300	484917.45	2178437.61	Геодезический метод, 0.10	-
4301	484902.36	2178429.35	Геодезический метод, 0.10	-
4302	484872.20	2178408.54	Геодезический метод, 0.10	-
4303	484871.60	2178405.47	Геодезический метод, 0.10	-
4304	484894.39	2178361.96	Геодезический метод, 0.10	-
4305	484906.79	2178338.26	Геодезический метод, 0.10	-
4306	484911.97	2178330.87	Геодезический метод, 0.10	-
4307	484920.57	2178325.41	Геодезический метод, 0.10	-
4308	484927.45	2178323.49	Геодезический метод, 0.10	-
4309	484939.40	2178325.22	Геодезический метод, 0.10	-
4310	484948.65	2178328.35	Геодезический метод, 0.10	-
4311	484976.93	2178337.97	Геодезический метод, 0.10	-
4312	484980.30	2178342.19	Геодезический метод, 0.10	-
4313	484984.01	2178346.83	Геодезический метод, 0.10	-
4314	484991.69	2178349.07	Геодезический метод, 0.10	-
4315	484995.32	2178347.85	Геодезический метод, 0.10	-
4316	484999.28	2178346.50	Геодезический метод, 0.10	-
4317	485004.00	2178340.06	Геодезический метод, 0.10	-
4318	485004.19	2178332.06	Геодезический метод, 0.10	-

ОПИСАНИЕ МЕСТОПОЛОЖЕНИЯ ГРАНИЦ**Границы города Московской области Химки**

(наименование объекта)

Сведения о местоположении границ объекта

4319	484999.74	2178325.40	Геодезический метод, 0.10	-
4320	484992.29	2178322.50	Геодезический метод, 0.10	-
4321	484980.91	2178325.28	Геодезический метод, 0.10	-
4322	484970.36	2178321.69	Геодезический метод, 0.10	-
4323	484926.80	2178306.88	Геодезический метод, 0.10	-
4324	484922.12	2178305.15	Геодезический метод, 0.10	-
4325	484911.14	2178301.28	Геодезический метод, 0.10	-
4326	484892.00	2178337.81	Геодезический метод, 0.10	-
4327	484861.13	2178396.80	Геодезический метод, 0.10	-
4328	484858.64	2178397.33	Геодезический метод, 0.10	-
4329	484855.44	2178394.80	Геодезический метод, 0.10	-
4330	484833.51	2178378.55	Геодезический метод, 0.10	-
4331	484804.09	2178360.18	Геодезический метод, 0.10	-
4332	484772.36	2178342.48	Геодезический метод, 0.10	-
4333	484770.34	2178340.79	Геодезический метод, 0.10	-
4334	484769.63	2178338.08	Геодезический метод, 0.10	-
4335	484768.79	2178339.69	Геодезический метод, 0.10	-
4336	484756.23	2178330.46	Геодезический метод, 0.10	-
4337	484747.56	2178324.91	Геодезический метод, 0.10	-
4338	484729.48	2178313.87	Геодезический метод, 0.10	-
4339	484706.29	2178303.35	Геодезический метод, 0.10	-
4340	484681.86	2178295.26	Геодезический метод, 0.10	-
4341	484675.76	2178293.60	Геодезический метод, 0.10	-
4342	484636.82	2178285.11	Геодезический метод, 0.10	-
4343	484603.35	2178278.07	Геодезический метод, 0.10	-
4344	484569.39	2178270.25	Геодезический метод, 0.10	-
4345	484537.74	2178261.59	Геодезический метод, 0.10	-
4346	484536.32	2178259.10	Геодезический метод, 0.10	-
4347	484537.66	2178254.06	Геодезический метод, 0.10	-
4348	484550.04	2178206.39	Геодезический метод, 0.10	-
4349	484536.99	2178203.76	Геодезический метод, 0.10	-
4350	484533.84	2178215.88	Геодезический метод, 0.10	-
4351	484523.56	2178255.32	Геодезический метод, 0.10	-
4352	484520.96	2178256.46	Геодезический метод, 0.10	-
4353	484472.10	2178240.58	Геодезический метод, 0.10	-
4354	484485.44	2178193.32	Геодезический метод, 0.10	-
4355	484493.33	2178165.35	Геодезический метод, 0.10	-
4356	484495.59	2178157.37	Геодезический метод, 0.10	-
4357	484500.79	2178138.94	Геодезический метод, 0.10	-
4358	484508.33	2178112.29	Геодезический метод, 0.10	-
4359	484536.14	2178109.80	Геодезический метод, 0.10	-
4360	484557.84	2178107.86	Геодезический метод, 0.10	-

ОПИСАНИЕ МЕСТОПОЛОЖЕНИЯ ГРАНИЦ**Границы города Московской области Химки**

(наименование объекта)

Сведения о местоположении границ объекта

4361	484560.79	2178107.60	Геодезический метод, 0.10	-
4362	484591.14	2178104.87	Геодезический метод, 0.10	-
4363	484604.43	2178103.68	Геодезический метод, 0.10	-
4364	484620.56	2178102.24	Геодезический метод, 0.10	-
4365	484647.48	2178099.83	Геодезический метод, 0.10	-
4366	484648.60	2178100.01	Геодезический метод, 0.10	-
4367	484654.63	2178100.97	Геодезический метод, 0.10	-
4368	484688.02	2178106.22	Геодезический метод, 0.10	-
4369	484695.81	2178107.45	Геодезический метод, 0.10	-
4370	484723.96	2178111.89	Геодезический метод, 0.10	-
4371	484747.75	2178115.64	Геодезический метод, 0.10	-
4372	484756.44	2178117.01	Геодезический метод, 0.10	-
4373	484788.13	2178122.01	Геодезический метод, 0.10	-
4374	484792.97	2178122.77	Геодезический метод, 0.10	-
4375	484810.29	2178125.50	Геодезический метод, 0.10	-
4376	484819.80	2178127.29	Геодезический метод, 0.10	-
4377	484838.76	2178130.87	Геодезический метод, 0.10	-
4378	484851.78	2178133.33	Геодезический метод, 0.10	-
4379	484883.25	2178139.26	Геодезический метод, 0.10	-
4380	484929.67	2178148.01	Геодезический метод, 0.10	-
4381	484966.55	2178154.97	Геодезический метод, 0.10	-
4382	484955.78	2178208.34	Геодезический метод, 0.10	-
4383	484920.54	2178201.72	Геодезический метод, 0.10	-
4384	484918.06	2178214.79	Геодезический метод, 0.10	-
4385	484947.08	2178220.24	Геодезический метод, 0.10	-
4386	484981.48	2178226.68	Геодезический метод, 0.10	-
4387	485018.29	2178233.51	Геодезический метод, 0.10	-
4388	485062.10	2178241.64	Геодезический метод, 0.10	-
4389	485090.12	2178246.85	Геодезический метод, 0.10	-
4282	485093.62	2178250.38	Геодезический метод, 0.10	-
Контур № 22				
4390	485331.00	2178151.23	Геодезический метод, 0.10	-
4391	485289.21	2178169.24	Геодезический метод, 0.10	-
4392	485246.67	2178187.28	Геодезический метод, 0.10	-
4393	485204.39	2178205.19	Геодезический метод, 0.10	-
4394	485175.64	2178217.38	Геодезический метод, 0.10	-
4395	485145.75	2178230.05	Геодезический метод, 0.10	-
4396	485131.50	2178234.19	Геодезический метод, 0.10	-
4397	485116.76	2178236.04	Геодезический метод, 0.10	-
4398	485101.92	2178235.51	Геодезический метод, 0.10	-
4399	485064.53	2178228.56	Геодезический метод, 0.10	-

ОПИСАНИЕ МЕСТОПОЛОЖЕНИЯ ГРАНИЦ**Границы города Московской области Химки**

(наименование объекта)

Сведения о местоположении границ объекта

4400	485036.44	2178223.35	Геодезический метод, 0.10	-
4401	485019.72	2178220.25	Геодезический метод, 0.10	-
4402	485002.52	2178217.06	Геодезический метод, 0.10	-
4403	484958.23	2178208.88	Геодезический метод, 0.10	-
4404	484969.00	2178155.43	Геодезический метод, 0.10	-
4405	485013.26	2178163.77	Геодезический метод, 0.10	-
4406	485015.66	2178164.23	Геодезический метод, 0.10	-
4407	485029.78	2178166.91	Геодезический метод, 0.10	-
4408	485046.48	2178170.08	Геодезический метод, 0.10	-
4409	485074.55	2178175.40	Геодезический метод, 0.10	-
4410	485109.94	2178182.10	Геодезический метод, 0.10	-
4411	485117.22	2178183.48	Геодезический метод, 0.10	-
4412	485127.53	2178179.11	Геодезический метод, 0.10	-
4413	485154.60	2178167.64	Геодезический метод, 0.10	-
4414	485182.80	2178155.69	Геодезический метод, 0.10	-
4415	485225.80	2178137.47	Геодезический метод, 0.10	-
4416	485268.52	2178119.36	Геодезический метод, 0.10	-
4417	485312.00	2178100.93	Геодезический метод, 0.10	-
4390	485331.00	2178151.23	Геодезический метод, 0.10	-
Контур № 23				
4418	485439.06	2178134.21	Геодезический метод, 0.10	-
4419	485440.37	2178140.85	Геодезический метод, 0.10	-
4420	485447.09	2178174.88	Геодезический метод, 0.10	-
4421	485456.07	2178220.32	Геодезический метод, 0.10	-
4422	485465.84	2178269.81	Геодезический метод, 0.10	-
4423	485464.23	2178272.17	Геодезический метод, 0.10	-
4424	485446.32	2178275.50	Геодезический метод, 0.10	-
4425	485428.50	2178279.33	Геодезический метод, 0.10	-
4426	485409.91	2178283.88	Геодезический метод, 0.10	-
4427	485391.44	2178288.97	Геодезический метод, 0.10	-
4428	485388.92	2178287.65	Геодезический метод, 0.10	-
4429	485379.30	2178258.86	Геодезический метод, 0.10	-
4430	485380.80	2178247.13	Геодезический метод, 0.10	-
4431	485377.75	2178240.83	Геодезический метод, 0.10	-
4432	485371.76	2178237.21	Геодезический метод, 0.10	-
4433	485364.77	2178237.44	Геодезический метод, 0.10	-
4434	485362.86	2178238.77	Геодезический метод, 0.10	-
4435	485359.03	2178241.46	Геодезический метод, 0.10	-
4436	485356.43	2178247.90	Геодезический метод, 0.10	-
4437	485357.58	2178253.83	Геодезический метод, 0.10	-
4438	485357.77	2178254.82	Геодезический метод, 0.10	-

ОПИСАНИЕ МЕСТОПОЛОЖЕНИЯ ГРАНИЦ**Границы города Московской области Химки**

(наименование объекта)

Сведения о местоположении границ объекта

4439	485362.64	2178259.83	Геодезический метод, 0.10	-
4440	485367.64	2178262.76	Геодезический метод, 0.10	-
4441	485377.13	2178291.18	Геодезический метод, 0.10	-
4442	485375.84	2178293.72	Геодезический метод, 0.10	-
4443	485349.78	2178302.65	Геодезический метод, 0.10	-
4444	485332.61	2178309.20	Геодезический метод, 0.10	-
4445	485314.76	2178316.59	Геодезический метод, 0.10	-
4446	485288.42	2178328.67	Геодезический метод, 0.10	-
4447	485263.80	2178341.26	Геодезический метод, 0.10	-
4448	485247.69	2178350.22	Геодезический метод, 0.10	-
4449	485244.93	2178349.49	Геодезический метод, 0.10	-
4450	485232.53	2178328.19	Геодезический метод, 0.10	-
4451	485233.63	2178322.50	Геодезический метод, 0.10	-
4452	485233.08	2178315.54	Геодезический метод, 0.10	-
4453	485228.82	2178309.99	Геодезический метод, 0.10	-
4454	485222.21	2178307.67	Геодезический метод, 0.10	-
4455	485215.40	2178309.32	Геодезический метод, 0.10	-
4456	485210.61	2178314.42	Геодезический метод, 0.10	-
4457	485209.37	2178321.30	Геодезический метод, 0.10	-
4458	485210.74	2178324.56	Геодезический метод, 0.10	-
4459	485212.10	2178327.76	Геодезический метод, 0.10	-
4460	485221.90	2178334.38	Геодезический метод, 0.10	-
4461	485234.30	2178355.73	Геодезический метод, 0.10	-
4462	485233.59	2178358.47	Геодезический метод, 0.10	-
4463	485194.13	2178381.59	Геодезический метод, 0.10	-
4464	485159.66	2178401.78	Геодезический метод, 0.10	-
4465	485138.75	2178413.66	Геодезический метод, 0.10	-
4466	485122.16	2178421.98	Геодезический метод, 0.10	-
4467	485106.58	2178411.76	Геодезический метод, 0.10	-
4468	485112.14	2178389.23	Геодезический метод, 0.10	-
4469	485116.87	2178373.30	Геодезический метод, 0.10	-
4470	485124.18	2178358.62	Геодезический метод, 0.10	-
4471	485125.77	2178353.82	Геодезический метод, 0.10	-
4472	485126.20	2178351.87	Геодезический метод, 0.10	-
4473	485126.47	2178348.34	Геодезический метод, 0.10	-
4474	485126.24	2178344.82	Геодезический метод, 0.10	-
4475	485120.64	2178314.40	Геодезический метод, 0.10	-
4476	485110.79	2178260.80	Геодезический метод, 0.10	-
4477	485109.64	2178254.51	Геодезический метод, 0.10	-
4478	485111.91	2178250.05	Геодезический метод, 0.10	-
4479	485124.56	2178248.46	Геодезический метод, 0.10	-
4480	485129.21	2178247.87	Геодезический метод, 0.10	-

ОПИСАНИЕ МЕСТОПОЛОЖЕНИЯ ГРАНИЦ**Границы города Московской области Химки**

(наименование объекта)

Сведения о местоположении границ объекта

4481	485134.16	2178247.02	Геодезический метод, 0.10	-
4482	485139.10	2178245.82	Геодезический метод, 0.10	-
4483	485150.21	2178242.60	Геодезический метод, 0.10	-
4484	485170.29	2178234.09	Геодезический метод, 0.10	-
4485	485204.04	2178219.78	Геодезический метод, 0.10	-
4486	485237.97	2178205.40	Геодезический метод, 0.10	-
4487	485265.87	2178193.59	Геодезический метод, 0.10	-
4488	485268.49	2178194.65	Геодезический метод, 0.10	-
4489	485279.81	2178189.85	Геодезический метод, 0.10	-
4490	485280.87	2178187.22	Геодезический метод, 0.10	-
4491	485313.18	2178173.53	Геодезический метод, 0.10	-
4492	485347.50	2178158.98	Геодезический метод, 0.10	-
4493	485356.27	2178155.27	Геодезический метод, 0.10	-
4494	485390.02	2178145.11	Геодезический метод, 0.10	-
4495	485423.24	2178135.10	Геодезический метод, 0.10	-
4496	485434.78	2178131.63	Геодезический метод, 0.10	-
4418	485439.06	2178134.21	Геодезический метод, 0.10	-
Контур № 24				
4497	487072.89	2178224.36	Геодезический метод, 0.10	-
4498	487068.47	2178248.74	Геодезический метод, 0.10	-
4499	487071.79	2178265.57	Геодезический метод, 0.10	-
4500	487076.54	2178290.08	Геодезический метод, 0.10	-
4501	487017.85	2178301.46	Геодезический метод, 0.10	-
4502	487013.10	2178276.96	Геодезический метод, 0.10	-
4503	487008.33	2178254.50	Геодезический метод, 0.10	-
4504	487009.51	2178243.31	Геодезический метод, 0.10	-
4505	487012.94	2178216.39	Геодезический метод, 0.10	-
4497	487072.89	2178224.36	Геодезический метод, 0.10	-
Контур № 25				
4506	486915.85	2178263.22	Геодезический метод, 0.10	-
4507	486916.68	2178308.21	Геодезический метод, 0.10	-
4508	486921.48	2178312.61	Геодезический метод, 0.10	-
4509	486862.18	2178302.52	Геодезический метод, 0.10	-
4510	486872.60	2178295.72	Геодезический метод, 0.10	-
4511	486878.05	2178261.14	Геодезический метод, 0.10	-
4512	486893.86	2178263.63	Геодезический метод, 0.10	-
4513	486896.84	2178263.58	Геодезический метод, 0.10	-
4506	486915.85	2178263.22	Геодезический метод, 0.10	-
Контур № 26				

ОПИСАНИЕ МЕСТОПОЛОЖЕНИЯ ГРАНИЦ**Границы города Московской области Химки**

(наименование объекта)

Сведения о местоположении границ объекта

4514	485576.87	2178289.97	Геодезический метод, 0.10	-
4515	485576.03	2178325.87	Геодезический метод, 0.10	-
4516	485575.11	2178363.69	Геодезический метод, 0.10	-
4517	485574.21	2178401.84	Геодезический метод, 0.10	-
4518	485573.28	2178440.20	Геодезический метод, 0.10	-
4519	485572.36	2178478.94	Геодезический метод, 0.10	-
4520	485571.42	2178517.77	Геодезический метод, 0.10	-
4521	485570.83	2178534.19	Геодезический метод, 0.10	-
4522	485568.90	2178545.97	Геодезический метод, 0.10	-
4523	485565.19	2178557.32	Геодезический метод, 0.10	-
4524	485559.24	2178567.64	Геодезический метод, 0.10	-
4525	485553.73	2178577.10	Геодезический метод, 0.10	-
4526	485544.71	2178585.81	Геодезический метод, 0.10	-
4527	485535.09	2178590.69	Геодезический метод, 0.10	-
4528	485527.63	2178592.62	Геодезический метод, 0.10	-
4529	485518.80	2178592.64	Геодезический метод, 0.10	-
4530	485508.31	2178590.17	Геодезический метод, 0.10	-
4531	485492.51	2178582.22	Геодезический метод, 0.10	-
4532	485453.54	2178562.64	Геодезический метод, 0.10	-
4533	485452.65	2178559.92	Геодезический метод, 0.10	-
4534	485472.50	2178520.47	Геодезический метод, 0.10	-
4535	485486.94	2178491.76	Геодезический метод, 0.10	-
4536	485497.01	2178485.77	Геодезический метод, 0.10	-
4537	485500.28	2178478.47	Геодезический метод, 0.10	-
4538	485498.79	2178470.61	Геодезический метод, 0.10	-
4539	485493.06	2178465.03	Геодезический метод, 0.10	-
4540	485485.16	2178463.75	Геодезический метод, 0.10	-
4541	485477.96	2178467.24	Геодезический метод, 0.10	-
4542	485474.05	2178474.22	Геодезический метод, 0.10	-
4543	485475.20	2178485.50	Геодезический метод, 0.10	-
4544	485461.65	2178512.41	Геодезический метод, 0.10	-
4545	485440.75	2178553.96	Геодезический метод, 0.10	-
4546	485438.07	2178554.85	Геодезический метод, 0.10	-
4547	485403.42	2178537.44	Геодезический метод, 0.10	-
4548	485391.27	2178531.33	Геодезический метод, 0.10	-
4549	485386.22	2178527.64	Геодезический метод, 0.10	-
4550	485378.93	2178519.61	Геодезический метод, 0.10	-
4551	485374.69	2178511.91	Геодезический метод, 0.10	-
4552	485372.22	2178503.96	Геодезический метод, 0.10	-
4553	485371.35	2178495.34	Геодезический метод, 0.10	-
4554	485372.21	2178486.94	Геодезический метод, 0.10	-
4555	485374.58	2178479.24	Геодезический метод, 0.10	-

ОПИСАНИЕ МЕСТОПОЛОЖЕНИЯ ГРАНИЦ**Границы города Московской области Химки**

(наименование объекта)

Сведения о местоположении границ объекта

4556	485381.25	2178468.22	Геодезический метод, 0.10	-
4557	485390.37	2178456.80	Геодезический метод, 0.10	-
4558	485412.79	2178433.27	Геодезический метод, 0.10	-
4559	485443.00	2178401.54	Геодезический метод, 0.10	-
4560	485470.67	2178372.50	Геодезический метод, 0.10	-
4561	485482.70	2178358.67	Геодезический метод, 0.10	-
4562	485488.23	2178346.19	Геодезический метод, 0.10	-
4563	485489.79	2178334.96	Геодезический метод, 0.10	-
4564	485484.87	2178296.63	Геодезический метод, 0.10	-
4565	485486.56	2178294.35	Геодезический метод, 0.10	-
4566	485523.21	2178290.24	Геодезический метод, 0.10	-
4567	485546.16	2178288.76	Геодезический метод, 0.10	-
4568	485574.87	2178287.95	Геодезический метод, 0.10	-
4514	485576.87	2178289.97	Геодезический метод, 0.10	-
Контур № 27				
4569	492422.57	2178363.82	Геодезический метод, 0.10	-
4570	492421.88	2178369.23	Геодезический метод, 0.10	-
4571	492388.83	2178398.77	Геодезический метод, 0.10	-
4572	492360.95	2178423.28	Геодезический метод, 0.10	-
4573	492332.55	2178448.13	Геодезический метод, 0.10	-
4574	492306.23	2178471.80	Геодезический метод, 0.10	-
4575	492279.93	2178494.78	Геодезический метод, 0.10	-
4576	492255.00	2178516.57	Геодезический метод, 0.10	-
4577	492231.42	2178537.83	Геодезический метод, 0.10	-
4578	492211.37	2178555.24	Геодезический метод, 0.10	-
4579	492188.78	2178574.87	Геодезический метод, 0.10	-
4580	492164.44	2178545.96	Геодезический метод, 0.10	-
4581	492152.63	2178557.05	Геодезический метод, 0.10	-
4582	492174.42	2178587.74	Геодезический метод, 0.10	-
4583	492165.27	2178595.82	Геодезический метод, 0.10	-
4584	492152.27	2178607.13	Геодезический метод, 0.10	-
4585	492140.42	2178617.57	Геодезический метод, 0.10	-
4586	492120.38	2178636.04	Геодезический метод, 0.10	-
4587	492100.16	2178653.31	Геодезический метод, 0.10	-
4588	492089.67	2178662.19	Геодезический метод, 0.10	-
4589	492080.44	2178668.74	Геодезический метод, 0.10	-
4590	492060.27	2178687.20	Геодезический метод, 0.10	-
4591	492041.66	2178648.59	Геодезический метод, 0.10	-
4592	492043.82	2178647.13	Геодезический метод, 0.10	-
4593	492056.47	2178638.53	Геодезический метод, 0.10	-
4594	492068.65	2178627.63	Геодезический метод, 0.10	-

ОПИСАНИЕ МЕСТОПОЛОЖЕНИЯ ГРАНИЦ**Границы города Московской области Химки**

(наименование объекта)

Сведения о местоположении границ объекта

4595	492043.20	2178597.68	Геодезический метод, 0.10	-
4596	492063.49	2178581.77	Геодезический метод, 0.10	-
4597	492085.03	2178563.75	Геодезический метод, 0.10	-
4598	492106.56	2178547.19	Геодезический метод, 0.10	-
4599	492129.10	2178529.84	Геодезический метод, 0.10	-
4600	492153.56	2178511.35	Геодезический метод, 0.10	-
4601	492184.27	2178486.72	Геодезический метод, 0.10	-
4602	492208.64	2178467.51	Геодезический метод, 0.10	-
4603	492233.38	2178448.00	Геодезический метод, 0.10	-
4604	492259.64	2178427.38	Геодезический метод, 0.10	-
4605	492287.20	2178407.82	Геодезический метод, 0.10	-
4606	492312.53	2178386.07	Геодезический метод, 0.10	-
4607	492340.07	2178364.63	Геодезический метод, 0.10	-
4608	492364.02	2178347.46	Геодезический метод, 0.10	-
4609	492366.82	2178347.20	Геодезический метод, 0.10	-
4610	492377.59	2178350.28	Геодезический метод, 0.10	-
4611	492397.29	2178356.21	Геодезический метод, 0.10	-
4569	492422.57	2178363.82	Геодезический метод, 0.10	-
Контур № 28				
4612	485648.39	2178373.76	Геодезический метод, 0.10	-
4613	485647.28	2178390.93	Геодезический метод, 0.10	-
4614	485646.14	2178408.43	Геодезический метод, 0.10	-
4615	485645.00	2178425.94	Геодезический метод, 0.10	-
4616	485643.83	2178443.90	Геодезический метод, 0.10	-
4617	485642.66	2178461.86	Геодезический метод, 0.10	-
4618	485641.46	2178480.38	Геодезический метод, 0.10	-
4619	485640.27	2178498.65	Геодезический метод, 0.10	-
4620	485639.08	2178516.89	Геодезический метод, 0.10	-
4621	485638.56	2178524.93	Геодезический метод, 0.10	-
4622	485638.70	2178538.82	Геодезический метод, 0.10	-
4623	485638.91	2178561.43	Геодезический метод, 0.10	-
4624	485639.09	2178580.66	Геодезический метод, 0.10	-
4625	485578.97	2178563.25	Геодезический метод, 0.10	-
4626	485583.45	2178548.51	Геодезический метод, 0.10	-
4627	485584.35	2178545.53	Геодезический метод, 0.10	-
4628	485585.95	2178533.27	Геодезический метод, 0.10	-
4629	485586.44	2178515.44	Геодезический метод, 0.10	-
4630	485586.92	2178497.62	Геодезический метод, 0.10	-
4631	485587.36	2178479.08	Геодезический метод, 0.10	-
4632	485587.80	2178460.55	Геодезический метод, 0.10	-
4633	485588.23	2178442.58	Геодезический метод, 0.10	-

ОПИСАНИЕ МЕСТОПОЛОЖЕНИЯ ГРАНИЦ**Границы города Московской области Химки**

(наименование объекта)

Сведения о местоположении границ объекта

4634	485588.66	2178424.60	Геодезический метод, 0.10	-
4635	485589.50	2178389.55	Геодезический метод, 0.10	-
4636	485589.91	2178372.36	Геодезический метод, 0.10	-
4612	485648.39	2178373.76	Геодезический метод, 0.10	-
Контур № 29				
4637	484112.52	2178380.22	Геодезический метод, 0.10	-
4638	484107.21	2178417.90	Геодезический метод, 0.10	-
4639	484066.93	2178417.36	Геодезический метод, 0.10	-
4640	484063.54	2178462.23	Геодезический метод, 0.10	-
4641	484081.72	2178478.45	Геодезический метод, 0.10	-
4642	484076.14	2178485.59	Геодезический метод, 0.10	-
4643	484055.69	2178471.31	Геодезический метод, 0.10	-
4644	483999.37	2178493.52	Геодезический метод, 0.10	-
4645	483999.09	2178513.64	Геодезический метод, 0.10	-
4646	484042.54	2178500.69	Геодезический метод, 0.10	-
4647	484061.04	2178505.11	Геодезический метод, 0.10	-
4648	484058.85	2178508.69	Геодезический метод, 0.10	-
4649	484053.26	2178542.10	Геодезический метод, 0.10	-
4650	483998.70	2178542.09	Геодезический метод, 0.10	-
4651	483998.17	2178580.12	Геодезический метод, 0.10	-
4652	483997.56	2178624.86	Геодезический метод, 0.10	-
4653	483986.92	2178625.10	Геодезический метод, 0.10	-
4654	483987.08	2178611.74	Геодезический метод, 0.10	-
4655	483987.69	2178558.37	Геодезический метод, 0.10	-
4656	483986.28	2178558.31	Геодезический метод, 0.10	-
4657	483986.27	2178559.15	Геодезический метод, 0.10	-
4658	483986.88	2178559.15	Геодезический метод, 0.10	-
4659	483986.28	2178611.37	Геодезический метод, 0.10	-
4660	483985.70	2178611.33	Геодезический метод, 0.10	-
4661	483985.69	2178612.19	Геодезический метод, 0.10	-
4662	483986.27	2178612.17	Геодезический метод, 0.10	-
4663	483986.12	2178625.12	Геодезический метод, 0.10	-
4664	483985.56	2178625.11	Геодезический метод, 0.10	-
4665	483914.75	2178626.56	Геодезический метод, 0.10	-
4666	483915.66	2178569.50	Геодезический метод, 0.10	-
4667	483916.58	2178512.29	Геодезический метод, 0.10	-
4668	483974.85	2178512.48	Геодезический метод, 0.10	-
4669	483974.98	2178486.16	Геодезический метод, 0.10	-
4670	483969.35	2178486.64	Геодезический метод, 0.10	-
4671	483957.64	2178487.49	Геодезический метод, 0.10	-
4672	483944.42	2178488.18	Геодезический метод, 0.10	-

ОПИСАНИЕ МЕСТОПОЛОЖЕНИЯ ГРАНИЦ**Границы города Московской области Химки**

(наименование объекта)

Сведения о местоположении границ объекта

4673	483942.32	2178487.18	Геодезический метод, 0.10	-
4674	483939.44	2178484.10	Геодезический метод, 0.10	-
4675	483937.92	2178480.25	Геодезический метод, 0.10	-
4676	483937.00	2178473.61	Геодезический метод, 0.10	-
4677	483935.14	2178469.98	Геодезический метод, 0.10	-
4678	483928.28	2178460.91	Геодезический метод, 0.10	-
4679	483926.50	2178458.11	Геодезический метод, 0.10	-
4680	483926.81	2178450.36	Геодезический метод, 0.10	-
4681	483929.49	2178441.28	Геодезический метод, 0.10	-
4682	483935.88	2178432.70	Геодезический метод, 0.10	-
4683	483940.86	2178427.28	Геодезический метод, 0.10	-
4684	483946.41	2178424.21	Геодезический метод, 0.10	-
4685	483946.24	2178420.44	Геодезический метод, 0.10	-
4686	483956.33	2178421.79	Геодезический метод, 0.10	-
4687	483963.45	2178421.81	Геодезический метод, 0.10	-
4688	483977.68	2178403.10	Геодезический метод, 0.10	-
4689	483983.98	2178403.12	Геодезический метод, 0.10	-
4690	483992.28	2178393.84	Геодезический метод, 0.10	-
4691	484017.48	2178385.55	Геодезический метод, 0.10	-
4692	484057.83	2178387.10	Геодезический метод, 0.10	-
4693	484072.59	2178379.15	Геодезический метод, 0.10	-
4637	484112.52	2178380.22	Геодезический метод, 0.10	-
Контур № 30				
4694	492424.32	2178410.78	Геодезический метод, 0.10	-
4695	492405.82	2178425.40	Геодезический метод, 0.10	-
4696	492397.05	2178434.81	Геодезический метод, 0.10	-
4697	492380.99	2178451.87	Геодезический метод, 0.10	-
4698	492371.08	2178462.03	Геодезический метод, 0.10	-
4699	492358.43	2178475.03	Геодезический метод, 0.10	-
4700	492375.45	2178499.00	Геодезический метод, 0.10	-
4701	492352.26	2178522.49	Геодезический метод, 0.10	-
4702	492341.57	2178532.29	Геодезический метод, 0.10	-
4703	492327.56	2178545.15	Геодезический метод, 0.10	-
4704	492304.92	2178568.29	Геодезический метод, 0.10	-
4705	492287.75	2178541.18	Геодезический метод, 0.10	-
4706	492276.63	2178550.06	Геодезический метод, 0.10	-
4707	492263.66	2178561.98	Геодезический метод, 0.10	-
4708	492282.94	2178589.06	Геодезический метод, 0.10	-
4709	492261.58	2178609.62	Геодезический метод, 0.10	-
4710	492241.10	2178630.75	Геодезический метод, 0.10	-
4711	492221.07	2178601.44	Геодезический метод, 0.10	-

ОПИСАНИЕ МЕСТОПОЛОЖЕНИЯ ГРАНИЦ**Границы города Московской области Химки**

(наименование объекта)

Сведения о местоположении границ объекта

4712	492214.31	2178606.86	Геодезический метод, 0.10	-
4713	492200.79	2178620.48	Геодезический метод, 0.10	-
4714	492221.82	2178649.73	Геодезический метод, 0.10	-
4715	492193.64	2178675.58	Геодезический метод, 0.10	-
4716	492194.96	2178678.48	Геодезический метод, 0.10	-
4717	492178.96	2178691.10	Геодезический метод, 0.10	-
4718	492158.25	2178708.35	Геодезический метод, 0.10	-
4719	492133.98	2178727.74	Геодезический метод, 0.10	-
4720	492110.98	2178745.94	Геодезический метод, 0.10	-
4721	492092.29	2178758.52	Геодезический метод, 0.10	-
4722	492079.81	2178733.98	Геодезический метод, 0.10	-
4723	492082.32	2178728.61	Геодезический метод, 0.10	-
4724	492064.24	2178690.72	Геодезический метод, 0.10	-
4725	492082.72	2178675.08	Геодезический метод, 0.10	-
4726	492103.52	2178657.35	Геодезический метод, 0.10	-
4727	492124.72	2178639.14	Геодезический метод, 0.10	-
4728	492145.49	2178620.36	Геодезический метод, 0.10	-
4729	492172.58	2178596.62	Геодезический метод, 0.10	-
4730	492191.02	2178579.13	Геодезический метод, 0.10	-
4731	492211.51	2178561.07	Геодезический метод, 0.10	-
4732	492232.81	2178542.90	Геодезический метод, 0.10	-
4733	492254.24	2178523.32	Геодезический метод, 0.10	-
4734	492276.56	2178503.90	Геодезический метод, 0.10	-
4735	492299.73	2178483.42	Геодезический метод, 0.10	-
4736	492325.63	2178460.56	Геодезический метод, 0.10	-
4737	492346.68	2178441.96	Геодезический метод, 0.10	-
4738	492374.66	2178417.29	Геодезический метод, 0.10	-
4739	492406.05	2178389.62	Геодезический метод, 0.10	-
4694	492424.32	2178410.78	Геодезический метод, 0.10	-
Контур № 31				
4740	486080.39	2178545.67	Геодезический метод, 0.10	-
4741	486088.04	2178579.89	Геодезический метод, 0.10	-
4742	486094.74	2178610.01	Геодезический метод, 0.10	-
4743	486094.69	2178610.03	Геодезический метод, 0.10	-
4744	486101.36	2178639.95	Геодезический метод, 0.10	-
4745	486083.58	2178643.86	Геодезический метод, 0.10	-
4746	486084.98	2178650.19	Геодезический метод, 0.10	-
4747	486068.08	2178653.91	Геодезический метод, 0.10	-
4748	486066.69	2178647.57	Геодезический метод, 0.10	-
4749	486058.46	2178649.37	Геодезический метод, 0.10	-
4750	486054.94	2178633.65	Геодезический метод, 0.10	-

ОПИСАНИЕ МЕСТОПОЛОЖЕНИЯ ГРАНИЦ**Границы города Московской области Химки**

(наименование объекта)

Сведения о местоположении границ объекта

4751	486027.58	2178639.68	Геодезический метод, 0.10	-
4752	486020.94	2178641.14	Геодезический метод, 0.10	-
4753	486011.27	2178643.28	Геодезический метод, 0.10	-
4754	486007.38	2178625.64	Геодезический метод, 0.10	-
4755	486004.12	2178611.27	Геодезический метод, 0.10	-
4756	485998.40	2178584.22	Геодезический метод, 0.10	-
4757	486039.39	2178564.95	Геодезический метод, 0.10	-
4740	486080.39	2178545.67	Геодезический метод, 0.10	-
Контур № 32				
4758	488184.76	2178619.08	Геодезический метод, 0.10	-
4759	488183.90	2178646.48	Геодезический метод, 0.10	-
4760	488182.05	2178669.32	Геодезический метод, 0.10	-
4761	488082.16	2178662.41	Геодезический метод, 0.10	-
4762	487964.27	2178705.95	Геодезический метод, 0.10	-
4763	487953.44	2178709.95	Геодезический метод, 0.10	-
4764	487949.89	2178667.40	Геодезический метод, 0.10	-
4765	487923.31	2178643.16	Геодезический метод, 0.10	-
4766	487922.14	2178640.47	Геодезический метод, 0.10	-
4767	487921.74	2178640.17	Геодезический метод, 0.10	-
4768	487919.98	2178633.91	Геодезический метод, 0.10	-
4769	487925.36	2178637.94	Геодезический метод, 0.10	-
4770	487929.91	2178648.39	Геодезический метод, 0.10	-
4771	487971.25	2178637.38	Геодезический метод, 0.10	-
4772	487948.26	2178585.47	Геодезический метод, 0.10	-
4773	487917.56	2178625.32	Геодезический метод, 0.10	-
4774	487911.73	2178618.07	Геодезический метод, 0.10	-
4775	487923.14	2178603.98	Геодезический метод, 0.10	-
4776	487925.05	2178601.62	Геодезический метод, 0.10	-
4777	487933.40	2178591.31	Геодезический метод, 0.10	-
4778	487939.45	2178583.47	Геодезический метод, 0.10	-
4779	487965.20	2178550.11	Геодезический метод, 0.10	-
4780	487967.38	2178549.81	Геодезический метод, 0.10	-
4781	487976.68	2178548.60	Геодезический метод, 0.10	-
4782	487967.83	2178560.09	Геодезический метод, 0.10	-
4783	487997.48	2178630.38	Геодезический метод, 0.10	-
4784	488018.21	2178624.86	Геодезический метод, 0.10	-
4785	488017.54	2178623.22	Геодезический метод, 0.10	-
4786	488046.93	2178610.24	Геодезический метод, 0.10	-
4787	488064.63	2178622.20	Геодезический метод, 0.10	-
4788	488079.33	2178641.28	Геодезический метод, 0.10	-
4789	488109.93	2178627.27	Геодезический метод, 0.10	-

ОПИСАНИЕ МЕСТОПОЛОЖЕНИЯ ГРАНИЦ**Границы города Московской области Химки**

(наименование объекта)

Сведения о местоположении границ объекта

4790	488110.87	2178630.23	Геодезический метод, 0.10	-
4791	488144.74	2178613.83	Геодезический метод, 0.10	-
4792	488144.48	2178611.82	Геодезический метод, 0.10	-
4793	488165.16	2178617.46	Геодезический метод, 0.10	-
4794	488173.55	2178614.34	Геодезический метод, 0.10	-
4758	488184.76	2178619.08	Геодезический метод, 0.10	-
Контур № 33				
4795	486164.64	2178678.37	Геодезический метод, 0.10	-
4796	486130.15	2178697.22	Геодезический метод, 0.10	-
4797	486117.22	2178687.81	Геодезический метод, 0.10	-
4798	486115.97	2178679.38	Геодезический метод, 0.10	-
4799	486121.29	2178678.01	Геодезический метод, 0.10	-
4800	486118.44	2178665.36	Геодезический метод, 0.10	-
4801	486111.78	2178635.74	Геодезический метод, 0.10	-
4802	486109.73	2178626.60	Геодезический метод, 0.10	-
4803	486105.12	2178606.15	Геодезический метод, 0.10	-
4804	486101.85	2178591.58	Геодезический метод, 0.10	-
4805	486099.78	2178582.42	Геодезический метод, 0.10	-
4806	486141.00	2178572.89	Геодезический метод, 0.10	-
4807	486143.15	2178582.45	Геодезический метод, 0.10	-
4808	486146.41	2178597.02	Геодезический метод, 0.10	-
4809	486150.87	2178616.97	Геодезический метод, 0.10	-
4810	486153.04	2178626.62	Геодезический метод, 0.10	-
4811	486159.68	2178656.24	Геодезический метод, 0.10	-
4795	486164.64	2178678.37	Геодезический метод, 0.10	-
Контур № 34				
4812	486028.29	2178722.34	Геодезический метод, 0.10	-
4813	485996.30	2178733.65	Геодезический метод, 0.10	-
4814	485995.51	2178732.34	Геодезический метод, 0.10	-
4815	485978.47	2178704.33	Геодезический метод, 0.10	-
4816	485966.51	2178684.68	Геодезический метод, 0.10	-
4817	485983.54	2178674.31	Геодезический метод, 0.10	-
4818	486009.93	2178684.94	Геодезический метод, 0.10	-
4819	486014.67	2178699.90	Геодезический метод, 0.10	-
4820	486023.05	2178698.38	Геодезический метод, 0.10	-
4812	486028.29	2178722.34	Геодезический метод, 0.10	-
Контур № 35				
4821	486673.05	2178779.80	Геодезический метод, 0.10	-
4822	486621.96	2178790.61	Геодезический метод, 0.10	-

ОПИСАНИЕ МЕСТОПОЛОЖЕНИЯ ГРАНИЦ**Границы города Московской области Химки**

(наименование объекта)

Сведения о местоположении границ объекта

4823	486620.10	2178791.05	Геодезический метод, 0.10	-
4824	486619.70	2178782.21	Геодезический метод, 0.10	-
4825	486609.06	2178729.28	Геодезический метод, 0.10	-
4826	486636.51	2178723.76	Геодезический метод, 0.10	-
4827	486647.15	2178776.71	Геодезический метод, 0.10	-
4828	486670.25	2178772.07	Геодезический метод, 0.10	-
4821	486673.05	2178779.80	Геодезический метод, 0.10	-
Контур № 36				
4829	487300.86	2178796.61	Геодезический метод, 0.10	-
4830	487165.19	2179082.00	Геодезический метод, 0.10	-
4831	487143.03	2179114.98	Геодезический метод, 0.10	-
4832	487099.91	2179134.13	Геодезический метод, 0.10	-
4833	487052.01	2179132.60	Геодезический метод, 0.10	-
4834	486966.83	2178985.72	Геодезический метод, 0.10	-
4835	486933.38	2178934.57	Геодезический метод, 0.10	-
4836	487160.43	2178727.68	Геодезический метод, 0.10	-
4829	487300.86	2178796.61	Геодезический метод, 0.10	-
Контур № 37				
4837	485973.55	2178746.26	Геодезический метод, 0.10	-
4838	485993.03	2178733.91	Геодезический метод, 0.10	-
4839	485994.75	2178738.56	Геодезический метод, 0.10	-
4840	485981.86	2178743.21	Геодезический метод, 0.10	-
4837	485973.55	2178746.26	Геодезический метод, 0.10	-
Контур № 38				
4841	492182.57	2178809.96	Геодезический метод, 0.10	-
4842	492158.30	2178830.59	Геодезический метод, 0.10	-
4843	492135.36	2178848.12	Геодезический метод, 0.10	-
4844	492117.03	2178861.91	Геодезический метод, 0.10	-
4845	492111.40	2178859.60	Геодезический метод, 0.10	-
4846	492102.77	2178824.34	Геодезический метод, 0.10	-
4847	492094.56	2178790.93	Геодезический метод, 0.10	-
4848	492104.66	2178786.69	Геодезический метод, 0.10	-
4849	492113.32	2178780.81	Геодезический метод, 0.10	-
4850	492121.55	2178791.51	Геодезический метод, 0.10	-
4851	492123.61	2178789.69	Геодезический метод, 0.10	-
4852	492135.71	2178804.83	Геодезический метод, 0.10	-
4853	492138.35	2178802.07	Геодезический метод, 0.10	-
4854	492145.50	2178794.62	Геодезический метод, 0.10	-
4855	492147.76	2178792.79	Геодезический метод, 0.10	-

ОПИСАНИЕ МЕСТОПОЛОЖЕНИЯ ГРАНИЦ**Границы города Московской области Химки**

(наименование объекта)

Сведения о местоположении границ объекта

4856	492137.92	2178780.33	Геодезический метод, 0.10	-
4857	492135.18	2178778.76	Геодезический метод, 0.10	-
4858	492131.86	2178775.16	Геодезический метод, 0.10	-
4859	492126.07	2178767.72	Геодезический метод, 0.10	-
4860	492146.27	2178747.08	Геодезический метод, 0.10	-
4861	492147.08	2178747.86	Геодезический метод, 0.10	-
4862	492169.81	2178775.27	Геодезический метод, 0.10	-
4863	492159.00	2178783.82	Геодезический метод, 0.10	-
4841	492182.57	2178809.96	Геодезический метод, 0.10	-
Контур № 39				
4864	485955.54	2178752.72	Геодезический метод, 0.10	-
4865	485943.92	2178756.94	Геодезический метод, 0.10	-
4866	485939.24	2178753.81	Геодезический метод, 0.10	-
4867	485949.70	2178750.11	Геодезический метод, 0.10	-
4864	485955.54	2178752.72	Геодезический метод, 0.10	-
Контур № 40				
4868	492219.25	2178879.54	Геодезический метод, 0.10	-
4869	492194.22	2178899.25	Геодезический метод, 0.10	-
4870	492166.93	2178918.98	Геодезический метод, 0.10	-
4871	492133.55	2178942.97	Геодезический метод, 0.10	-
4872	492127.66	2178909.98	Геодезический метод, 0.10	-
4873	492124.65	2178901.51	Геодезический метод, 0.10	-
4874	492114.76	2178873.60	Геодезический метод, 0.10	-
4875	492114.15	2178871.91	Геодезический метод, 0.10	-
4876	492114.00	2178870.92	Геодезический метод, 0.10	-
4877	492114.52	2178870.14	Геодезический метод, 0.10	-
4878	492115.30	2178869.34	Геодезический метод, 0.10	-
4879	492130.54	2178859.76	Геодезический метод, 0.10	-
4880	492151.97	2178842.35	Геодезический метод, 0.10	-
4881	492172.10	2178826.02	Геодезический метод, 0.10	-
4882	492196.39	2178856.89	Геодезический метод, 0.10	-
4883	492198.85	2178855.04	Геодезический метод, 0.10	-
4868	492219.25	2178879.54	Геодезический метод, 0.10	-
Контур № 41				
4884	492270.39	2178845.51	Геодезический метод, 0.10	-
4885	492277.15	2178853.94	Геодезический метод, 0.10	-
4886	492278.29	2178862.88	Геодезический метод, 0.10	-
4887	492263.76	2178905.59	Геодезический метод, 0.10	-
4888	492259.07	2178910.16	Геодезический метод, 0.10	-

ОПИСАНИЕ МЕСТОПОЛОЖЕНИЯ ГРАНИЦ**Границы города Московской области Химки**

(наименование объекта)

Сведения о местоположении границ объекта

4889	492255.58	2178913.42	Геодезический метод, 0.10	-
4890	492250.20	2178903.87	Геодезический метод, 0.10	-
4891	492241.92	2178911.00	Геодезический метод, 0.10	-
4892	492247.33	2178951.26	Геодезический метод, 0.10	-
4893	492235.21	2178960.43	Геодезический метод, 0.10	-
4894	492210.50	2178979.15	Геодезический метод, 0.10	-
4895	492190.46	2178997.35	Геодезический метод, 0.10	-
4896	492167.84	2179015.37	Геодезический метод, 0.10	-
4897	492154.52	2179002.64	Геодезический метод, 0.10	-
4898	492144.47	2178986.83	Геодезический метод, 0.10	-
4899	492135.60	2178952.46	Геодезический метод, 0.10	-
4900	492136.07	2178949.73	Геодезический метод, 0.10	-
4901	492158.66	2178934.93	Геодезический метод, 0.10	-
4902	492183.74	2178914.72	Геодезический метод, 0.10	-
4903	492205.54	2178897.16	Геодезический метод, 0.10	-
4904	492208.79	2178894.54	Геодезический метод, 0.10	-
4905	492234.09	2178874.17	Геодезический метод, 0.10	-
4884	492270.39	2178845.51	Геодезический метод, 0.10	-
Контур № 42				
4906	492239.27	2179011.59	Геодезический метод, 0.10	-
4907	492217.05	2179028.97	Геодезический метод, 0.10	-
4908	492242.16	2179054.42	Геодезический метод, 0.10	-
4909	492221.70	2179071.04	Геодезический метод, 0.10	-
4910	492196.29	2179045.69	Геодезический метод, 0.10	-
4911	492173.75	2179017.70	Геодезический метод, 0.10	-
4912	492195.16	2179000.97	Геодезический метод, 0.10	-
4913	492217.20	2178982.50	Геодезический метод, 0.10	-
4906	492239.27	2179011.59	Геодезический метод, 0.10	-
Контур № 43				
4914	488113.11	2179226.50	Геодезический метод, 0.10	-
4915	488079.00	2179232.57	Геодезический метод, 0.10	-
4916	487978.25	2179256.32	Геодезический метод, 0.10	-
4917	487965.62	2179261.04	Геодезический метод, 0.10	-
4918	487913.39	2179294.71	Геодезический метод, 0.10	-
4919	487903.42	2179299.15	Геодезический метод, 0.10	-
4920	487887.09	2179300.62	Геодезический метод, 0.10	-
4921	487865.96	2179287.24	Геодезический метод, 0.10	-
4922	487844.42	2179264.30	Геодезический метод, 0.10	-
4923	487861.10	2179261.91	Геодезический метод, 0.10	-
4924	487885.26	2179247.88	Геодезический метод, 0.10	-

ОПИСАНИЕ МЕСТОПОЛОЖЕНИЯ ГРАНИЦ**Границы города Московской области Химки**

(наименование объекта)

Сведения о местоположении границ объекта

4925	487917.25	2179212.21	Геодезический метод, 0.10	-
4926	487932.17	2179186.61	Геодезический метод, 0.10	-
4927	487945.26	2179158.37	Геодезический метод, 0.10	-
4928	487956.01	2179145.83	Геодезический метод, 0.10	-
4929	487957.80	2179143.74	Геодезический метод, 0.10	-
4930	487958.43	2179141.54	Геодезический метод, 0.10	-
4931	487958.43	2179138.44	Геодезический метод, 0.10	-
4932	487955.48	2179116.01	Геодезический метод, 0.10	-
4933	487949.73	2179088.63	Геодезический метод, 0.10	-
4934	487948.92	2179084.77	Геодезический метод, 0.10	-
4935	487948.92	2179081.21	Геодезический метод, 0.10	-
4936	487948.92	2179077.83	Геодезический метод, 0.10	-
4937	487951.98	2179033.55	Геодезический метод, 0.10	-
4938	487955.16	2179009.77	Геодезический метод, 0.10	-
4939	487955.35	2179008.42	Геодезический метод, 0.10	-
4940	487955.11	2179006.08	Геодезический метод, 0.10	-
4941	487954.12	2179003.65	Геодезический метод, 0.10	-
4942	487950.96	2178990.22	Геодезический метод, 0.10	-
4943	487950.96	2178988.40	Геодезический метод, 0.10	-
4944	487952.11	2178987.11	Геодезический метод, 0.10	-
4945	487954.22	2178986.74	Геодезический метод, 0.10	-
4946	487956.46	2178986.74	Геодезический метод, 0.10	-
4947	487962.17	2178987.15	Геодезический метод, 0.10	-
4948	487963.83	2178987.50	Геодезический метод, 0.10	-
4949	487965.61	2178987.50	Геодезический метод, 0.10	-
4950	487975.77	2178986.20	Геодезический метод, 0.10	-
4951	488111.09	2179221.98	Геодезический метод, 0.10	-
4914	488113.11	2179226.50	Геодезический метод, 0.10	-
Контур № 44				
4952	487595.79	2179015.73	Геодезический метод, 0.10	-
4953	487595.60	2179016.61	Геодезический метод, 0.10	-
4954	487588.84	2179014.08	Геодезический метод, 0.10	-
4955	487589.46	2179013.32	Геодезический метод, 0.10	-
4952	487595.79	2179015.73	Геодезический метод, 0.10	-
Контур № 45				
4956	484085.55	2179027.92	Геодезический метод, 0.10	-
4957	484077.36	2179059.55	Геодезический метод, 0.10	-
4958	484026.82	2179045.45	Геодезический метод, 0.10	-
4959	484030.76	2179032.07	Геодезический метод, 0.10	-
4960	484019.08	2179027.99	Геодезический метод, 0.10	-

ОПИСАНИЕ МЕСТОПОЛОЖЕНИЯ ГРАНИЦ**Границы города Московской области Химки**

(наименование объекта)

Сведения о местоположении границ объекта

4961	484014.74	2179041.88	Геодезический метод, 0.10	-
4962	483936.28	2179020.37	Геодезический метод, 0.10	-
4956	484085.55	2179027.92	Геодезический метод, 0.10	-
Контур № 46				
4963	492257.23	2179121.53	Геодезический метод, 0.10	-
4964	492240.48	2179131.98	Геодезический метод, 0.10	-
4965	492204.98	2179112.82	Геодезический метод, 0.10	-
4966	492223.82	2179091.36	Геодезический метод, 0.10	-
4967	492229.57	2179089.69	Геодезический метод, 0.10	-
4963	492257.23	2179121.53	Геодезический метод, 0.10	-
Контур № 47				
4968	491969.58	2179775.78	Геодезический метод, 0.10	-
4969	491628.94	2180183.27	Геодезический метод, 0.10	-
4970	491611.02	2180188.52	Геодезический метод, 0.10	-
4971	491600.15	2180189.62	Геодезический метод, 0.10	-
4972	491576.98	2180188.04	Геодезический метод, 0.10	-
4973	491543.35	2180185.47	Геодезический метод, 0.10	-
4974	491501.92	2180186.14	Геодезический метод, 0.10	-
4975	491476.81	2180188.92	Геодезический метод, 0.10	-
4976	491454.32	2180196.56	Геодезический метод, 0.10	-
4977	491440.21	2180206.27	Геодезический метод, 0.10	-
4978	491435.55	2180206.28	Геодезический метод, 0.10	-
4979	491434.09	2179914.75	Геодезический метод, 0.10	-
4980	491358.49	2179840.29	Геодезический метод, 0.10	-
4981	491302.09	2179897.70	Геодезический метод, 0.10	-
4982	491295.51	2179860.28	Геодезический метод, 0.10	-
4983	491298.12	2179864.38	Геодезический метод, 0.10	-
4984	491299.37	2179865.54	Геодезический метод, 0.10	-
4985	491300.57	2179865.81	Геодезический метод, 0.10	-
4986	491301.59	2179865.64	Геодезический метод, 0.10	-
4987	491302.62	2179865.01	Геодезический метод, 0.10	-
4988	491303.60	2179863.12	Геодезический метод, 0.10	-
4989	491303.25	2179861.02	Геодезический метод, 0.10	-
4990	491302.25	2179859.55	Геодезический метод, 0.10	-
4991	491301.20	2179857.37	Геодезический метод, 0.10	-
4992	491301.17	2179855.53	Геодезический метод, 0.10	-
4993	491301.96	2179853.26	Геодезический метод, 0.10	-
4994	491301.72	2179852.24	Геодезический метод, 0.10	-
4995	491301.22	2179851.72	Геодезический метод, 0.10	-
4996	491298.83	2179849.91	Геодезический метод, 0.10	-

ОПИСАНИЕ МЕСТОПОЛОЖЕНИЯ ГРАНИЦ**Границы города Московской области Химки**

(наименование объекта)

Сведения о местоположении границ объекта

4997	491297.84	2179848.25	Геодезический метод, 0.10	-
4998	491297.35	2179846.78	Геодезический метод, 0.10	-
4999	491297.18	2179845.70	Геодезический метод, 0.10	-
5000	491296.97	2179842.26	Геодезический метод, 0.10	-
5001	491296.54	2179841.24	Геодезический метод, 0.10	-
5002	491296.30	2179840.22	Геодезический метод, 0.10	-
5003	491295.63	2179838.25	Геодезический метод, 0.10	-
5004	491295.72	2179836.47	Геодезический метод, 0.10	-
5005	491297.10	2179833.12	Геодезический метод, 0.10	-
5006	491297.31	2179831.85	Геодезический метод, 0.10	-
5007	491297.33	2179830.84	Геодезический метод, 0.10	-
5008	491296.96	2179829.88	Геодезический метод, 0.10	-
5009	491295.72	2179828.09	Геодезический метод, 0.10	-
5010	491295.73	2179826.94	Геодезический метод, 0.10	-
5011	491295.93	2179826.18	Геодезический метод, 0.10	-
5012	491296.52	2179825.24	Геодезический метод, 0.10	-
5013	491296.91	2179824.17	Геодезический метод, 0.10	-
5014	491297.07	2179822.20	Геодезический метод, 0.10	-
5015	491297.72	2179821.19	Геодезический метод, 0.10	-
5016	491298.18	2179820.12	Геодезический метод, 0.10	-
5017	491298.26	2179818.47	Геодезический метод, 0.10	-
5018	491297.90	2179817.32	Геодезический метод, 0.10	-
5019	491296.71	2179815.97	Геодезический метод, 0.10	-
5020	491295.33	2179815.13	Геодезический метод, 0.10	-
5021	491294.06	2179815.04	Геодезический метод, 0.10	-
5022	491292.72	2179815.60	Геодезический метод, 0.10	-
5023	491291.11	2179817.10	Геодезический метод, 0.10	-
5024	491289.88	2179818.80	Геодезический метод, 0.10	-
5025	491288.96	2179820.75	Геодезический метод, 0.10	-
5026	491288.23	2179823.15	Геодезический метод, 0.10	-
5027	491287.19	2179829.04	Геодезический метод, 0.10	-
5028	491285.76	2179835.56	Геодезический метод, 0.10	-
5029	491285.41	2179838.10	Геодезический метод, 0.10	-
5030	491284.90	2179840.50	Геодезический метод, 0.10	-
5031	491284.15	2179841.70	Геодезический метод, 0.10	-
5032	491283.25	2179842.70	Геодезический метод, 0.10	-
5033	491282.03	2179843.32	Геодезический метод, 0.10	-
5034	491280.88	2179844.13	Геодезический метод, 0.10	-
5035	491280.48	2179845.14	Геодезический метод, 0.10	-
5036	491279.38	2179846.90	Геодезический метод, 0.10	-
5037	491278.49	2179847.15	Геодезический метод, 0.10	-
5038	491277.48	2179846.94	Геодезический метод, 0.10	-

ОПИСАНИЕ МЕСТОПОЛОЖЕНИЯ ГРАНИЦ**Границы города Московской области Химки**

(наименование объекта)

Сведения о местоположении границ объекта

5039	491276.60	2179846.23	Геодезический метод, 0.10	-
5040	491276.16	2179845.46	Геодезический метод, 0.10	-
5041	491276.34	2179844.26	Геодезический метод, 0.10	-
5042	491276.64	2179838.55	Геодезический метод, 0.10	-
5043	491276.27	2179837.59	Геодезический метод, 0.10	-
5044	491276.05	2179835.62	Геодезический метод, 0.10	-
5045	491276.21	2179832.95	Геодезический метод, 0.10	-
5046	491276.04	2179831.55	Геодезический метод, 0.10	-
5047	491274.24	2179828.73	Геодезический метод, 0.10	-
5048	491273.88	2179827.58	Геодезический метод, 0.10	-
5049	491273.89	2179826.32	Геодезический метод, 0.10	-
5050	491274.29	2179825.30	Геодезический метод, 0.10	-
5051	491275.14	2179823.92	Геодезический метод, 0.10	-
5052	491275.92	2179822.09	Геодезический метод, 0.10	-
5053	491276.26	2179820.70	Геодезический метод, 0.10	-
5054	491276.22	2179819.30	Геодезический метод, 0.10	-
5055	491275.67	2179817.64	Геодезический метод, 0.10	-
5056	491273.17	2179814.43	Геодезический метод, 0.10	-
5057	491271.45	2179810.91	Геодезический метод, 0.10	-
5058	491270.45	2179809.18	Геодезический метод, 0.10	-
5059	491270.16	2179807.85	Геодезический метод, 0.10	-
5060	491270.24	2179806.70	Геодезический метод, 0.10	-
5061	491270.57	2179805.76	Геодезический метод, 0.10	-
5062	491270.77	2179804.62	Геодезический метод, 0.10	-
5063	491270.66	2179803.73	Геодезический метод, 0.10	-
5064	491270.29	2179803.40	Геодезический метод, 0.10	-
5065	491269.72	2179803.39	Геодезический метод, 0.10	-
5066	491268.88	2179803.57	Геодезический метод, 0.10	-
5067	491268.24	2179803.88	Геодезический метод, 0.10	-
5068	491267.15	2179805.01	Геодезический метод, 0.10	-
5069	491266.06	2179805.63	Геодезический метод, 0.10	-
5070	491265.10	2179805.87	Геодезический метод, 0.10	-
5071	491262.69	2179806.09	Геодезический метод, 0.10	-
5072	491261.54	2179806.45	Геодезический метод, 0.10	-
5073	491259.81	2179807.25	Геодезический метод, 0.10	-
5074	491257.12	2179809.31	Геодезический метод, 0.10	-
5075	491255.90	2179809.80	Геодезический метод, 0.10	-
5076	491252.54	2179809.66	Геодезический метод, 0.10	-
5077	491251.78	2179809.55	Геодезический метод, 0.10	-
5078	491249.63	2179809.02	Геодезический метод, 0.10	-
5079	491245.90	2179807.82	Геодезический метод, 0.10	-
5080	491244.57	2179807.55	Геодезический метод, 0.10	-

ОПИСАНИЕ МЕСТОПОЛОЖЕНИЯ ГРАНИЦ**Границы города Московской области Химки**

(наименование объекта)

Сведения о местоположении границ объекта

5081	491243.10	2179807.78	Геодезический метод, 0.10	-
5082	491241.64	2179808.46	Геодезический метод, 0.10	-
5083	491239.77	2179810.08	Геодезический метод, 0.10	-
5084	491238.49	2179810.63	Геодезический метод, 0.10	-
5085	491235.25	2179810.97	Геодезический метод, 0.10	-
5086	491233.03	2179810.94	Геодезический метод, 0.10	-
5087	491231.75	2179811.43	Геодезический метод, 0.10	-
5088	491230.60	2179812.11	Геодезический метод, 0.10	-
5089	491229.58	2179812.41	Геодезический метод, 0.10	-
5090	491229.01	2179812.09	Геодезический метод, 0.10	-
5091	491228.32	2179811.51	Геодезический метод, 0.10	-
5092	491226.39	2179809.13	Геодезический метод, 0.10	-
5093	491225.38	2179808.67	Геодезический метод, 0.10	-
5094	491224.74	2179809.04	Геодезический метод, 0.10	-
5095	491224.34	2179809.80	Геодезический метод, 0.10	-
5096	491224.34	2179810.43	Геодезический метод, 0.10	-
5097	491225.08	2179811.90	Геодезический метод, 0.10	-
5098	491225.68	2179814.01	Геодезический метод, 0.10	-
5099	491225.60	2179815.47	Геодезический метод, 0.10	-
5100	491225.01	2179816.35	Геодезический метод, 0.10	-
5101	491224.24	2179816.78	Геодезический метод, 0.10	-
5102	491223.16	2179817.08	Геодезический метод, 0.10	-
5103	491222.21	2179816.50	Геодезический метод, 0.10	-
5104	491221.41	2179815.09	Геодезический метод, 0.10	-
5105	491220.61	2179813.17	Геодезический метод, 0.10	-
5106	491219.67	2179812.59	Геодезический метод, 0.10	-
5107	491218.52	2179812.51	Геодезический метод, 0.10	-
5108	491217.44	2179813.32	Геодезический метод, 0.10	-
5109	491217.10	2179814.27	Геодезический метод, 0.10	-
5110	491217.00	2179817.31	Геодезический метод, 0.10	-
5111	491216.53	2179819.02	Геодезический метод, 0.10	-
5112	491215.44	2179819.96	Геодезический метод, 0.10	-
5113	491212.43	2179821.31	Геодезический метод, 0.10	-
5114	491211.53	2179822.44	Геодезический метод, 0.10	-
5115	491210.63	2179823.19	Геодезический метод, 0.10	-
5116	491209.86	2179823.24	Геодезический метод, 0.10	-
5117	491207.65	2179822.96	Геодезический метод, 0.10	-
5118	491206.69	2179823.39	Геодезический метод, 0.10	-
5119	491205.92	2179824.08	Геодезический метод, 0.10	-
5120	491205.46	2179824.96	Геодезический метод, 0.10	-
5121	491205.39	2179825.34	Геодезический метод, 0.10	-
5122	491205.74	2179827.19	Геодезический метод, 0.10	-

ОПИСАНИЕ МЕСТОПОЛОЖЕНИЯ ГРАНИЦ**Границы города Московской области Химки**

(наименование объекта)

Сведения о местоположении границ объекта

5123	491205.61	2179827.69	Геодезический метод, 0.10	-
5124	491204.65	2179828.06	Геодезический метод, 0.10	-
5125	491203.83	2179828.11	Геодезический метод, 0.10	-
5126	491202.69	2179827.46	Геодезический метод, 0.10	-
5127	491201.56	2179827.45	Геодезический метод, 0.10	-
5128	491200.91	2179827.69	Геодезический метод, 0.10	-
5129	491199.88	2179828.56	Геодезический метод, 0.10	-
5130	491198.65	2179829.05	Геодезический метод, 0.10	-
5131	491196.02	2179829.14	Геодезический метод, 0.10	-
5132	491193.39	2179829.23	Геодезический метод, 0.10	-
5133	491190.15	2179829.95	Геодезический метод, 0.10	-
5134	491187.03	2179830.41	Геодезический метод, 0.10	-
5135	491185.42	2179831.66	Геодезический метод, 0.10	-
5136	491184.83	2179833.30	Геодезический метод, 0.10	-
5137	491184.12	2179833.86	Геодезический метод, 0.10	-
5138	491183.36	2179834.04	Геодезический метод, 0.10	-
5139	491182.41	2179833.71	Геодезический метод, 0.10	-
5140	491182.04	2179833.20	Геодезический метод, 0.10	-
5141	491182.05	2179832.06	Геодезический метод, 0.10	-
5142	491181.50	2179830.65	Геодезический метод, 0.10	-
5143	491180.75	2179830.07	Геодезический метод, 0.10	-
5144	491180.04	2179830.55	Геодезический метод, 0.10	-
5145	491178.67	2179832.96	Геодезический метод, 0.10	-
5146	491178.16	2179833.34	Геодезический метод, 0.10	-
5147	491176.06	2179833.81	Геодезический метод, 0.10	-
5148	491172.38	2179833.44	Геодезический метод, 0.10	-
5149	491171.18	2179832.79	Геодезический метод, 0.10	-
5150	491170.00	2179830.81	Геодезический метод, 0.10	-
5151	491169.26	2179829.84	Геодезический метод, 0.10	-
5152	491168.18	2179829.76	Геодезический метод, 0.10	-
5153	491166.77	2179830.32	Геодезический метод, 0.10	-
5154	491164.92	2179831.31	Геодезический метод, 0.10	-
5155	491161.86	2179831.58	Геодезический метод, 0.10	-
5156	491157.68	2179830.89	Геодезический метод, 0.10	-
5157	491152.25	2179829.09	Геодезический метод, 0.10	-
5158	491129.78	2179819.38	Геодезический метод, 0.10	-
5159	491126.30	2179818.12	Геодезический метод, 0.10	-
5160	491122.31	2179817.43	Геодезический метод, 0.10	-
5161	491120.65	2179817.40	Геодезический метод, 0.10	-
5162	491122.04	2179813.26	Геодезический метод, 0.10	-
5163	491162.74	2179690.34	Геодезический метод, 0.10	-
5164	490960.84	2179620.34	Геодезический метод, 0.10	-

ОПИСАНИЕ МЕСТОПОЛОЖЕНИЯ ГРАНИЦ**Границы города Московской области Химки**

(наименование объекта)

Сведения о местоположении границ объекта

5165	490900.71	2179534.03	Геодезический метод, 0.10	-
5166	490915.81	2179501.65	Геодезический метод, 0.10	-
5167	490946.05	2179455.39	Геодезический метод, 0.10	-
5168	490942.57	2179449.77	Геодезический метод, 0.10	-
5169	491054.08	2179342.53	Геодезический метод, 0.10	-
5170	491014.67	2179285.17	Геодезический метод, 0.10	-
5171	491009.70	2179276.44	Геодезический метод, 0.10	-
5172	490991.10	2179243.49	Геодезический метод, 0.10	-
5173	491127.58	2179129.17	Геодезический метод, 0.10	-
5174	491148.17	2179115.60	Геодезический метод, 0.10	-
5175	491167.02	2179105.23	Геодезический метод, 0.10	-
5176	491185.83	2179097.66	Геодезический метод, 0.10	-
5177	491205.95	2179091.65	Геодезический метод, 0.10	-
5178	491230.85	2179090.80	Геодезический метод, 0.10	-
5179	491248.12	2179092.47	Геодезический метод, 0.10	-
5180	491263.55	2179094.96	Геодезический метод, 0.10	-
5181	491285.32	2179100.62	Геодезический метод, 0.10	-
5182	491304.52	2179106.49	Геодезический метод, 0.10	-
5183	491325.28	2179118.04	Геодезический метод, 0.10	-
5184	491340.22	2179127.59	Геодезический метод, 0.10	-
5185	491349.29	2179134.11	Геодезический метод, 0.10	-
5186	491359.03	2179142.11	Геодезический метод, 0.10	-
5187	491374.66	2179156.56	Геодезический метод, 0.10	-
5188	491549.18	2179338.60	Геодезический метод, 0.10	-
5189	491548.89	2179339.08	Геодезический метод, 0.10	-
5190	491639.76	2179433.52	Геодезический метод, 0.10	-
5191	491694.10	2179488.63	Геодезический метод, 0.10	-
5192	491844.94	2179646.01	Геодезический метод, 0.10	-
5193	491872.81	2179675.12	Геодезический метод, 0.10	-
5194	491876.87	2179687.10	Геодезический метод, 0.10	-
5195	491878.62	2179682.04	Геодезический метод, 0.10	-
5196	491887.88	2179691.57	Геодезический метод, 0.10	-
5197	491882.73	2179693.51	Геодезический метод, 0.10	-
5198	491895.94	2179695.12	Геодезический метод, 0.10	-
5199	491918.40	2179719.57	Геодезический метод, 0.10	-
4968	491969.58	2179775.78	Геодезический метод, 0.10	-
Контур № 48				
5200	492643.13	2179123.56	Геодезический метод, 0.10	-
5201	492631.59	2179161.12	Геодезический метод, 0.10	-
5202	492615.87	2179207.57	Геодезический метод, 0.10	-
5203	492615.92	2179207.60	Геодезический метод, 0.10	-

ОПИСАНИЕ МЕСТОПОЛОЖЕНИЯ ГРАНИЦ**Границы города Московской области Химки**

(наименование объекта)

Сведения о местоположении границ объекта

5204	492643.14	2179159.59	Геодезический метод, 0.10	-
5205	492476.40	2179652.93	Геодезический метод, 0.10	-
5206	492474.65	2179847.83	Геодезический метод, 0.10	-
5207	492475.04	2179854.86	Геодезический метод, 0.10	-
5208	492393.43	2179770.34	Геодезический метод, 0.10	-
5209	492292.28	2179854.07	Геодезический метод, 0.10	-
5210	492228.32	2179907.01	Геодезический метод, 0.10	-
5211	492190.98	2179937.92	Геодезический метод, 0.10	-
5212	492083.61	2179826.48	Геодезический метод, 0.10	-
5213	492087.71	2179821.58	Геодезический метод, 0.10	-
5214	492258.12	2179617.72	Геодезический метод, 0.10	-
5215	492265.79	2179624.14	Геодезический метод, 0.10	-
5216	492394.07	2179470.68	Геодезический метод, 0.10	-
5217	492386.41	2179464.27	Геодезический метод, 0.10	-
5218	492428.98	2179413.33	Геодезический метод, 0.10	-
5219	492450.64	2179387.13	Геодезический метод, 0.10	-
5220	492474.35	2179357.74	Геодезический метод, 0.10	-
5221	492497.69	2179328.06	Геодезический метод, 0.10	-
5222	492489.82	2179321.87	Геодезический метод, 0.10	-
5223	492508.71	2179297.32	Геодезический метод, 0.10	-
5224	492532.61	2179265.48	Геодезический метод, 0.10	-
5225	492556.10	2179233.33	Геодезический метод, 0.10	-
5226	492575.87	2179205.54	Геодезический метод, 0.10	-
5227	492594.62	2179178.60	Геодезический метод, 0.10	-
5228	492613.06	2179151.45	Геодезический метод, 0.10	-
5229	492627.98	2179128.99	Геодезический метод, 0.10	-
5200	492643.13	2179123.56	Геодезический метод, 0.10	-
Контур № 49				
5230	486412.02	2179266.57	Геодезический метод, 0.10	-
5231	486428.89	2179324.34	Геодезический метод, 0.10	-
5232	486400.27	2179332.16	Геодезический метод, 0.10	-
5233	486399.72	2179333.72	Геодезический метод, 0.10	-
5234	486397.58	2179378.37	Геодезический метод, 0.10	-
5235	486393.48	2179428.25	Геодезический метод, 0.10	-
5236	486391.02	2179433.60	Геодезический метод, 0.10	-
5237	486389.16	2179439.28	Геодезический метод, 0.10	-
5238	486376.12	2179455.66	Геодезический метод, 0.10	-
5239	486371.37	2179459.34	Геодезический метод, 0.10	-
5240	486355.18	2179462.31	Геодезический метод, 0.10	-
5241	486353.66	2179466.85	Геодезический метод, 0.10	-
5242	486308.02	2179474.41	Геодезический метод, 0.10	-

ОПИСАНИЕ МЕСТОПОЛОЖЕНИЯ ГРАНИЦ**Границы города Московской области Химки**

(наименование объекта)

Сведения о местоположении границ объекта

5243	486306.86	2179474.75	Геодезический метод, 0.10	-
5244	486299.66	2179475.68	Геодезический метод, 0.10	-
5245	486283.24	2179478.51	Геодезический метод, 0.10	-
5246	486281.80	2179472.78	Геодезический метод, 0.10	-
5247	486256.76	2179459.47	Геодезический метод, 0.10	-
5248	486251.66	2179442.54	Геодезический метод, 0.10	-
5249	486253.07	2179439.32	Геодезический метод, 0.10	-
5250	486267.91	2179406.59	Геодезический метод, 0.10	-
5251	486270.61	2179400.45	Геодезический метод, 0.10	-
5252	486294.77	2179346.33	Геодезический метод, 0.10	-
5253	486297.44	2179341.34	Геодезический метод, 0.10	-
5254	486305.86	2179326.45	Геодезический метод, 0.10	-
5255	486315.59	2179324.64	Геодезический метод, 0.10	-
5256	486315.36	2179323.24	Геодезический метод, 0.10	-
5257	486318.33	2179322.54	Геодезический метод, 0.10	-
5258	486321.15	2179320.22	Геодезический метод, 0.10	-
5259	486327.45	2179317.59	Геодезический метод, 0.10	-
5260	486344.16	2179280.06	Геодезический метод, 0.10	-
5230	486412.02	2179266.57	Геодезический метод, 0.10	-
Контур № 50				
5261	485697.62	2179433.24	Геодезический метод, 0.10	-
5262	485651.06	2179366.68	Геодезический метод, 0.10	-
5263	485646.30	2179332.41	Геодезический метод, 0.10	-
5264	485672.94	2179389.30	Геодезический метод, 0.10	-
5265	485699.00	2179427.82	Геодезический метод, 0.10	-
5261	485697.62	2179433.24	Геодезический метод, 0.10	-
Контур № 51				
5266	492720.81	2180358.32	Геодезический метод, 0.10	-
5267	492626.97	2180391.98	Геодезический метод, 0.10	-
5268	492622.51	2180387.11	Геодезический метод, 0.10	-
5269	492638.25	2180387.01	Геодезический метод, 0.10	-
5270	492650.33	2180381.84	Геодезический метод, 0.10	-
5271	492642.34	2180373.54	Геодезический метод, 0.10	-
5272	492630.55	2180384.91	Геодезический метод, 0.10	-
5273	492622.99	2180376.11	Геодезический метод, 0.10	-
5274	492615.73	2180378.59	Геодезический метод, 0.10	-
5275	492592.67	2180354.67	Геодезический метод, 0.10	-
5276	492598.61	2180348.96	Геодезический метод, 0.10	-
5277	492472.91	2180218.09	Геодезический метод, 0.10	-
5278	492577.30	2180141.64	Геодезический метод, 0.10	-

ОПИСАНИЕ МЕСТОПОЛОЖЕНИЯ ГРАНИЦ**Границы города Московской области Химки**

(наименование объекта)

Сведения о местоположении границ объекта

5279	492584.84	2180136.15	Геодезический метод, 0.10	-
5280	492478.82	2179940.16	Геодезический метод, 0.10	-
5281	492478.72	2179938.18	Геодезический метод, 0.10	-
5282	492479.79	2179939.92	Геодезический метод, 0.10	-
5283	492589.21	2180142.13	Геодезический метод, 0.10	-
5284	492579.75	2180145.47	Геодезический метод, 0.10	-
5285	492593.22	2180166.50	Геодезический метод, 0.10	-
5286	492593.92	2180166.01	Геодезический метод, 0.10	-
5287	492601.42	2180161.20	Геодезический метод, 0.10	-
5288	492610.63	2180175.61	Геодезический метод, 0.10	-
5289	492602.42	2180180.85	Геодезический метод, 0.10	-
5290	492658.82	2180268.90	Геодезический метод, 0.10	-
5291	492663.50	2180258.23	Геодезический метод, 0.10	-
5292	492720.44	2180347.21	Геодезический метод, 0.10	-
5266	492720.81	2180358.32	Геодезический метод, 0.10	-
Контур № 52				
5293	492811.28	2180643.56	Геодезический метод, 0.10	-
5294	492683.16	2180651.22	Геодезический метод, 0.10	-
5295	492679.16	2180611.13	Геодезический метод, 0.10	-
5296	492331.49	2180645.17	Геодезический метод, 0.10	-
5297	492422.27	2180947.56	Геодезический метод, 0.10	-
5298	492348.29	2180978.07	Геодезический метод, 0.10	-
5299	492370.58	2181095.02	Геодезический метод, 0.10	-
5300	492383.77	2181163.56	Геодезический метод, 0.10	-
5301	492327.00	2181177.50	Геодезический метод, 0.10	-
5302	492239.38	2181198.99	Геодезический метод, 0.10	-
5303	492260.24	2181293.39	Геодезический метод, 0.10	-
5304	492249.51	2181290.16	Геодезический метод, 0.10	-
5305	492190.26	2181273.86	Геодезический метод, 0.10	-
5306	492174.60	2181269.66	Геодезический метод, 0.10	-
5307	492165.27	2181268.84	Геодезический метод, 0.10	-
5308	492152.71	2181271.81	Геодезический метод, 0.10	-
5309	492142.58	2181277.29	Геодезический метод, 0.10	-
5310	492046.55	2181339.68	Геодезический метод, 0.10	-
5311	492033.04	2181349.68	Геодезический метод, 0.10	-
5312	492024.63	2181356.62	Геодезический метод, 0.10	-
5313	492021.19	2181360.22	Геодезический метод, 0.10	-
5314	491993.14	2181397.53	Геодезический метод, 0.10	-
5315	491980.50	2181411.34	Геодезический метод, 0.10	-
5316	491964.70	2181424.41	Геодезический метод, 0.10	-
5317	491947.32	2181427.75	Геодезический метод, 0.10	-

ОПИСАНИЕ МЕСТОПОЛОЖЕНИЯ ГРАНИЦ**Границы города Московской области Химки**

(наименование объекта)

Сведения о местоположении границ объекта

5318	491852.74	2181455.47	Геодезический метод, 0.10	-
5319	491838.77	2181458.29	Геодезический метод, 0.10	-
5320	491830.21	2181458.03	Геодезический метод, 0.10	-
5321	491822.73	2181456.43	Геодезический метод, 0.10	-
5322	491820.54	2181455.48	Геодезический метод, 0.10	-
5323	491809.73	2181449.16	Геодезический метод, 0.10	-
5324	491762.77	2181416.55	Геодезический метод, 0.10	-
5325	491757.52	2181418.85	Геодезический метод, 0.10	-
5326	491637.86	2181436.76	Геодезический метод, 0.10	-
5327	491621.22	2181440.89	Геодезический метод, 0.10	-
5328	491605.04	2181447.85	Геодезический метод, 0.10	-
5329	491538.83	2181479.18	Геодезический метод, 0.10	-
5330	491527.17	2181487.61	Геодезический метод, 0.10	-
5331	491519.49	2181498.23	Геодезический метод, 0.10	-
5332	491516.75	2181506.70	Геодезический метод, 0.10	-
5333	491516.33	2181509.26	Геодезический метод, 0.10	-
5334	491510.13	2181509.38	Геодезический метод, 0.10	-
5335	491505.73	2181703.75	Геодезический метод, 0.10	-
5336	491555.77	2181704.64	Геодезический метод, 0.10	-
5337	491559.45	2181510.00	Геодезический метод, 0.10	-
5338	491519.64	2181509.48	Геодезический метод, 0.10	-
5339	491520.02	2181506.43	Геодезический метод, 0.10	-
5340	491521.92	2181500.08	Геодезический метод, 0.10	-
5341	491529.57	2181489.48	Геодезический метод, 0.10	-
5342	491544.11	2181479.12	Геодезический метод, 0.10	-
5343	491562.02	2181470.69	Геодезический метод, 0.10	-
5344	491606.37	2181449.86	Геодезический метод, 0.10	-
5345	491621.34	2181443.56	Геодезический метод, 0.10	-
5346	491641.12	2181438.86	Геодезический метод, 0.10	-
5347	491760.33	2181421.04	Геодезический метод, 0.10	-
5348	491806.34	2181452.89	Геодезический метод, 0.10	-
5349	491818.97	2181460.29	Геодезический метод, 0.10	-
5350	491822.60	2181461.62	Геодезический метод, 0.10	-
5351	491828.98	2181463.02	Геодезический метод, 0.10	-
5352	491840.60	2181463.18	Геодезический метод, 0.10	-
5353	491852.90	2181460.66	Геодезический метод, 0.10	-
5354	491948.81	2181432.56	Геодезический метод, 0.10	-
5355	491967.74	2181429.82	Геодезический метод, 0.10	-
5356	491969.15	2181424.64	Геодезический метод, 0.10	-
5357	491982.01	2181414.15	Геодезический метод, 0.10	-
5358	491995.86	2181398.88	Геодезический метод, 0.10	-
5359	492023.08	2181362.72	Геодезический метод, 0.10	-

ОПИСАНИЕ МЕСТОПОЛОЖЕНИЯ ГРАНИЦ**Границы города Московской области Химки**

(наименование объекта)

Сведения о местоположении границ объекта

5360	492026.23	2181359.17	Геодезический метод, 0.10	-
5361	492034.72	2181352.21	Геодезический метод, 0.10	-
5362	492048.08	2181342.31	Геодезический метод, 0.10	-
5363	492144.62	2181279.68	Геодезический метод, 0.10	-
5364	492153.96	2181274.47	Геодезический метод, 0.10	-
5365	492165.82	2181271.60	Геодезический метод, 0.10	-
5366	492173.61	2181272.50	Геодезический метод, 0.10	-
5367	492189.41	2181276.72	Геодезический метод, 0.10	-
5368	492247.23	2181292.59	Геодезический метод, 0.10	-
5369	492248.65	2181294.10	Геодезический метод, 0.10	-
5370	492263.99	2181310.32	Геодезический метод, 0.10	-
5371	492284.24	2181401.78	Геодезический метод, 0.10	-
5372	492317.61	2181533.78	Геодезический метод, 0.10	-
5373	492032.82	2181606.66	Геодезический метод, 0.10	-
5374	492088.58	2181826.40	Геодезический метод, 0.10	-
5375	492206.67	2181796.65	Геодезический метод, 0.10	-
5376	492189.30	2182000.58	Геодезический метод, 0.10	-
5377	491939.95	2182003.83	Геодезический метод, 0.10	-
5378	491762.20	2182006.80	Геодезический метод, 0.10	-
5379	491749.71	2182013.60	Геодезический метод, 0.10	-
5380	491737.09	2181991.92	Геодезический метод, 0.10	-
5381	491722.86	2181969.11	Геодезический метод, 0.10	-
5382	491716.20	2181922.94	Геодезический метод, 0.10	-
5383	491714.62	2181916.51	Геодезический метод, 0.10	-
5384	491711.81	2181910.51	Геодезический метод, 0.10	-
5385	491707.78	2181904.97	Геодезический метод, 0.10	-
5386	491664.77	2181854.21	Геодезический метод, 0.10	-
5387	491606.38	2181789.39	Геодезический метод, 0.10	-
5388	491602.70	2181785.83	Геодезический метод, 0.10	-
5389	491599.14	2181783.19	Геодезический метод, 0.10	-
5390	491594.84	2181780.47	Геодезический метод, 0.10	-
5391	491590.05	2181778.27	Геодезический метод, 0.10	-
5392	491585.00	2181776.76	Геодезический метод, 0.10	-
5393	491546.55	2181768.02	Геодезический метод, 0.10	-
5394	491537.75	2181764.99	Геодезический метод, 0.10	-
5395	491505.33	2181737.52	Геодезический метод, 0.10	-
5396	491466.29	2181704.15	Геодезический метод, 0.10	-
5397	491465.05	2181697.77	Геодезический метод, 0.10	-
5398	491498.78	2181494.21	Геодезический метод, 0.10	-
5399	491634.08	2181424.24	Геодезический метод, 0.10	-
5400	491623.27	2181354.02	Геодезический метод, 0.10	-
5401	491529.86	2181320.35	Геодезический метод, 0.10	-

ОПИСАНИЕ МЕСТОПОЛОЖЕНИЯ ГРАНИЦ**Границы города Московской области Химки**

(наименование объекта)

Сведения о местоположении границ объекта

5402	491329.90	2181320.65	Геодезический метод, 0.10	-
5403	491317.47	2181315.38	Геодезический метод, 0.10	-
5404	491300.99	2181497.32	Геодезический метод, 0.10	-
5405	491300.72	2181500.16	Геодезический метод, 0.10	-
5406	491284.73	2181468.57	Геодезический метод, 0.10	-
5407	491269.23	2181434.25	Геодезический метод, 0.10	-
5408	491255.29	2181399.27	Геодезический метод, 0.10	-
5409	491242.92	2181363.70	Геодезический метод, 0.10	-
5410	491242.39	2181361.92	Геодезический метод, 0.10	-
5411	491243.12	2181354.02	Геодезический метод, 0.10	-
5412	491237.71	2181298.38	Геодезический метод, 0.10	-
5413	491236.02	2181254.10	Геодезический метод, 0.10	-
5414	491235.35	2181219.84	Геодезический метод, 0.10	-
5415	491240.61	2181177.69	Геодезический метод, 0.10	-
5416	491246.94	2181154.10	Геодезический метод, 0.10	-
5417	491236.47	2181117.82	Геодезический метод, 0.10	-
5418	491208.35	2181146.29	Геодезический метод, 0.10	-
5419	491208.40	2181130.64	Геодезический метод, 0.10	-
5420	491208.83	2181113.30	Геодезический метод, 0.10	-
5421	491209.53	2181098.46	Геодезический метод, 0.10	-
5422	491219.59	2181099.60	Геодезический метод, 0.10	-
5423	491248.36	2181101.21	Геодезический метод, 0.10	-
5424	491253.16	2181102.81	Геодезический метод, 0.10	-
5425	491276.19	2181105.94	Геодезический метод, 0.10	-
5426	491327.11	2181110.16	Геодезический метод, 0.10	-
5427	491367.13	2181112.58	Геодезический метод, 0.10	-
5428	491385.30	2181113.17	Геодезический метод, 0.10	-
5429	491412.07	2181112.01	Геодезический метод, 0.10	-
5430	491430.72	2181105.33	Геодезический метод, 0.10	-
5431	491444.57	2181104.95	Геодезический метод, 0.10	-
5432	491451.52	2181103.62	Геодезический метод, 0.10	-
5433	491492.71	2181108.64	Геодезический метод, 0.10	-
5434	491513.06	2181111.49	Геодезический метод, 0.10	-
5435	491537.34	2181116.37	Геодезический метод, 0.10	-
5436	491547.35	2181120.16	Геодезический метод, 0.10	-
5437	491556.77	2181125.53	Геодезический метод, 0.10	-
5438	491564.48	2181133.76	Геодезический метод, 0.10	-
5439	491570.90	2181142.59	Геодезический метод, 0.10	-
5440	491576.15	2181153.64	Геодезический метод, 0.10	-
5441	491581.33	2181169.31	Геодезический метод, 0.10	-
5442	491604.87	2181163.14	Геодезический метод, 0.10	-
5443	491602.22	2181154.10	Геодезический метод, 0.10	-

ОПИСАНИЕ МЕСТОПОЛОЖЕНИЯ ГРАНИЦ**Границы города Московской области Химки**

(наименование объекта)

Сведения о местоположении границ объекта

5444	491600.05	2181147.35	Геодезический метод, 0.10	-
5445	491600.81	2181146.05	Геодезический метод, 0.10	-
5446	491598.51	2181140.15	Геодезический метод, 0.10	-
5447	491594.94	2181132.48	Геодезический метод, 0.10	-
5448	491633.80	2181137.03	Геодезический метод, 0.10	-
5449	491674.01	2181141.72	Геодезический метод, 0.10	-
5450	491699.52	2181141.91	Геодезический метод, 0.10	-
5451	491723.98	2181134.36	Геодезический метод, 0.10	-
5452	491776.40	2181107.90	Геодезический метод, 0.10	-
5453	491820.65	2181081.63	Геодезический метод, 0.10	-
5454	491870.71	2181051.91	Геодезический метод, 0.10	-
5455	491900.62	2181027.01	Геодезический метод, 0.10	-
5456	491933.37	2180983.07	Геодезический метод, 0.10	-
5457	491959.05	2180948.65	Геодезический метод, 0.10	-
5458	491988.91	2180925.85	Геодезический метод, 0.10	-
5459	492022.62	2180915.46	Геодезический метод, 0.10	-
5460	492025.85	2180948.14	Геодезический метод, 0.10	-
5461	492064.67	2180944.65	Геодезический метод, 0.10	-
5462	492102.18	2180917.89	Геодезический метод, 0.10	-
5463	492098.67	2180875.49	Геодезический метод, 0.10	-
5464	492063.17	2180871.77	Геодезический метод, 0.10	-
5465	492019.11	2180875.93	Геодезический метод, 0.10	-
5466	492021.26	2180902.77	Геодезический метод, 0.10	-
5467	491982.75	2180910.78	Геодезический метод, 0.10	-
5468	491947.18	2180937.58	Геодезический метод, 0.10	-
5469	491933.24	2180956.74	Геодезический метод, 0.10	-
5470	491914.00	2180983.22	Геодезический метод, 0.10	-
5471	491890.81	2181015.10	Геодезический метод, 0.10	-
5472	491861.83	2181037.87	Геодезический метод, 0.10	-
5473	491848.04	2181045.48	Геодезический метод, 0.10	-
5474	491824.53	2181058.44	Геодезический метод, 0.10	-
5475	491805.79	2181068.78	Геодезический метод, 0.10	-
5476	491785.08	2181080.19	Геодезический метод, 0.10	-
5477	491761.52	2181025.32	Геодезический метод, 0.10	-
5478	491722.67	2181043.08	Геодезический метод, 0.10	-
5479	491707.93	2181055.90	Геодезический метод, 0.10	-
5480	491730.48	2181105.94	Геодезический метод, 0.10	-
5481	491718.03	2181119.24	Геодезический метод, 0.10	-
5482	491706.85	2181122.68	Геодезический метод, 0.10	-
5483	491697.45	2181125.57	Геодезический метод, 0.10	-
5484	491686.64	2181124.45	Геодезический метод, 0.10	-
5485	491670.49	2181122.79	Геодезический метод, 0.10	-

ОПИСАНИЕ МЕСТОПОЛОЖЕНИЯ ГРАНИЦ**Границы города Московской области Химки**

(наименование объекта)

Сведения о местоположении границ объекта

5486	491648.39	2181120.52	Геодезический метод, 0.10	-
5487	491631.16	2181118.75	Геодезический метод, 0.10	-
5488	491610.72	2181116.64	Геодезический метод, 0.10	-
5489	491589.48	2181114.44	Геодезический метод, 0.10	-
5490	491590.02	2181124.29	Геодезический метод, 0.10	-
5491	491583.80	2181115.74	Геодезический метод, 0.10	-
5492	491574.53	2181106.33	Геодезический метод, 0.10	-
5493	491563.58	2181098.49	Геодезический метод, 0.10	-
5494	491552.15	2181093.13	Геодезический метод, 0.10	-
5495	491543.73	2181090.52	Геодезический метод, 0.10	-
5496	491533.39	2181088.33	Геодезический метод, 0.10	-
5497	491519.90	2181086.51	Геодезический метод, 0.10	-
5498	491465.26	2181083.84	Геодезический метод, 0.10	-
5499	491453.56	2181080.10	Геодезический метод, 0.10	-
5500	491432.39	2181078.24	Геодезический метод, 0.10	-
5501	491389.51	2181072.30	Геодезический метод, 0.10	-
5502	491373.63	2181061.07	Геодезический метод, 0.10	-
5503	491214.27	2181046.90	Геодезический метод, 0.10	-
5504	491217.26	2181025.77	Геодезический метод, 0.10	-
5505	491221.23	2181002.70	Геодезический метод, 0.10	-
5506	491226.19	2180978.59	Геодезический метод, 0.10	-
5507	491231.45	2180956.58	Геодезический метод, 0.10	-
5508	491237.00	2180936.06	Геодезический метод, 0.10	-
5509	491242.17	2180918.74	Геодезический метод, 0.10	-
5510	491257.64	2180933.91	Геодезический метод, 0.10	-
5511	491286.42	2180955.97	Геодезический метод, 0.10	-
5512	491334.23	2180976.09	Геодезический метод, 0.10	-
5513	491355.57	2180980.53	Геодезический метод, 0.10	-
5514	491364.11	2180954.64	Геодезический метод, 0.10	-
5515	491366.62	2180948.99	Геодезический метод, 0.10	-
5516	491374.19	2180943.59	Геодезический метод, 0.10	-
5517	491396.25	2180948.12	Геодезический метод, 0.10	-
5518	491461.98	2180954.57	Геодезический метод, 0.10	-
5519	491501.44	2180962.77	Геодезический метод, 0.10	-
5520	491575.09	2180984.85	Геодезический метод, 0.10	-
5521	491619.72	2180978.51	Геодезический метод, 0.10	-
5522	491674.85	2180959.10	Геодезический метод, 0.10	-
5523	491710.09	2180957.55	Геодезический метод, 0.10	-
5524	491777.80	2180977.87	Геодезический метод, 0.10	-
5525	491808.82	2180989.34	Геодезический метод, 0.10	-
5526	491818.57	2180989.46	Геодезический метод, 0.10	-
5527	491853.34	2180962.58	Геодезический метод, 0.10	-

ОПИСАНИЕ МЕСТОПОЛОЖЕНИЯ ГРАНИЦ**Границы города Московской области Химки**

(наименование объекта)

Сведения о местоположении границ объекта

5528	491890.42	2180881.85	Геодезический метод, 0.10	-
5529	491926.13	2180825.23	Геодезический метод, 0.10	-
5530	491918.16	2180769.19	Геодезический метод, 0.10	-
5531	491893.46	2180709.33	Геодезический метод, 0.10	-
5532	491894.96	2180669.78	Геодезический метод, 0.10	-
5533	491870.39	2180635.48	Геодезический метод, 0.10	-
5534	491839.57	2180613.05	Геодезический метод, 0.10	-
5535	491803.59	2180570.01	Геодезический метод, 0.10	-
5536	491780.02	2180517.35	Геодезический метод, 0.10	-
5537	491787.32	2180512.87	Геодезический метод, 0.10	-
5538	491795.51	2180507.55	Геодезический метод, 0.10	-
5539	491797.39	2180505.33	Геодезический метод, 0.10	-
5540	491813.88	2180485.75	Геодезический метод, 0.10	-
5541	491816.42	2180502.30	Геодезический метод, 0.10	-
5542	491837.69	2180548.43	Геодезический метод, 0.10	-
5543	491867.10	2180583.59	Геодезический метод, 0.10	-
5544	491899.23	2180606.96	Геодезический метод, 0.10	-
5545	491935.65	2180657.74	Геодезический метод, 0.10	-
5546	491933.79	2180702.16	Геодезический метод, 0.10	-
5547	491957.08	2180758.60	Геодезический метод, 0.10	-
5548	491960.91	2180785.88	Геодезический метод, 0.10	-
5549	491967.96	2180776.69	Геодезический метод, 0.10	-
5550	492031.27	2180706.20	Геодезический метод, 0.10	-
5551	492079.23	2180651.21	Геодезический метод, 0.10	-
5552	492109.98	2180615.35	Геодезический метод, 0.10	-
5553	492164.75	2180550.18	Геодезический метод, 0.10	-
5554	492240.97	2180464.14	Геодезический метод, 0.10	-
5555	492260.98	2180444.00	Геодезический метод, 0.10	-
5556	492248.45	2180439.51	Геодезический метод, 0.10	-
5557	492211.35	2180419.55	Геодезический метод, 0.10	-
5558	492200.76	2180390.37	Геодезический метод, 0.10	-
5559	492195.99	2180386.57	Геодезический метод, 0.10	-
5560	492176.56	2180383.83	Геодезический метод, 0.10	-
5561	492149.52	2180382.97	Геодезический метод, 0.10	-
5562	492119.54	2180375.48	Геодезический метод, 0.10	-
5563	492106.84	2180349.63	Геодезический метод, 0.10	-
5564	492106.44	2180315.67	Геодезический метод, 0.10	-
5565	492108.73	2180297.35	Геодезический метод, 0.10	-
5566	492108.91	2180287.80	Геодезический метод, 0.10	-
5567	492091.99	2180242.67	Геодезический метод, 0.10	-
5568	492080.77	2180220.60	Геодезический метод, 0.10	-
5569	492084.89	2180186.07	Геодезический метод, 0.10	-

ОПИСАНИЕ МЕСТОПОЛОЖЕНИЯ ГРАНИЦ**Границы города Московской области Химки**

(наименование объекта)

Сведения о местоположении границ объекта

5570	492085.60	2180185.21	Геодезический метод, 0.10	-
5571	492099.37	2180168.49	Геодезический метод, 0.10	-
5572	492114.64	2180150.69	Геодезический метод, 0.10	-
5573	492130.31	2180135.35	Геодезический метод, 0.10	-
5574	492151.12	2180123.53	Геодезический метод, 0.10	-
5575	492168.53	2180117.46	Геодезический метод, 0.10	-
5576	492187.98	2180113.49	Геодезический метод, 0.10	-
5577	492208.81	2180112.59	Геодезический метод, 0.10	-
5578	492226.32	2180114.64	Геодезический метод, 0.10	-
5579	492256.08	2180121.41	Геодезический метод, 0.10	-
5580	492273.86	2180127.67	Геодезический метод, 0.10	-
5581	492327.89	2180181.68	Геодезический метод, 0.10	-
5582	492396.13	2180243.90	Геодезический метод, 0.10	-
5583	492477.54	2180329.01	Геодезический метод, 0.10	-
5584	492503.20	2180354.13	Геодезический метод, 0.10	-
5585	492513.13	2180343.89	Геодезический метод, 0.10	-
5586	492544.28	2180374.11	Геодезический метод, 0.10	-
5587	492535.31	2180373.33	Геодезический метод, 0.10	-
5588	492518.32	2180372.21	Геодезический метод, 0.10	-
5589	492534.30	2180387.68	Геодезический метод, 0.10	-
5590	492552.07	2180387.57	Геодезический метод, 0.10	-
5591	492572.72	2180405.19	Геодезический метод, 0.10	-
5592	492549.80	2180404.43	Геодезический метод, 0.10	-
5593	492556.90	2180415.17	Геодезический метод, 0.10	-
5594	492565.28	2180415.80	Геодезический метод, 0.10	-
5595	492588.15	2180417.71	Геодезический метод, 0.10	-
5596	492591.58	2180421.18	Геодезический метод, 0.10	-
5597	492674.00	2180504.63	Геодезический метод, 0.10	-
5293	492811.28	2180643.56	Геодезический метод, 0.10	-
5598	491602.65	2181021.34	Геодезический метод, 0.10	-
5599	491572.07	2181025.69	Геодезический метод, 0.10	-
5600	491530.04	2181013.10	Геодезический метод, 0.10	-
5601	491573.53	2181013.77	Геодезический метод, 0.10	-
5598	491602.65	2181021.34	Геодезический метод, 0.10	-
Контур № 53				
5602	486419.29	2180295.98	Геодезический метод, 0.10	-
5603	486376.51	2180310.65	Геодезический метод, 0.10	-
5604	486373.29	2180280.98	Геодезический метод, 0.10	-
5605	486411.04	2180269.73	Геодезический метод, 0.10	-
5602	486419.29	2180295.98	Геодезический метод, 0.10	-

ОПИСАНИЕ МЕСТОПОЛОЖЕНИЯ ГРАНИЦ**Границы города Московской области Химки**

(наименование объекта)

Сведения о местоположении границ объекта**Контур № 54**

5606	486223.94	2180369.38	Геодезический метод, 0.10	-
5607	486215.74	2180373.85	Геодезический метод, 0.10	-
5608	486198.29	2180383.77	Геодезический метод, 0.10	-
5609	486187.86	2180365.81	Геодезический метод, 0.10	-
5610	486214.02	2180351.42	Геодезический метод, 0.10	-
5606	486223.94	2180369.38	Геодезический метод, 0.10	-

Контур № 55

5611	491466.93	2180392.67	Геодезический метод, 0.10	-
5612	491440.95	2180424.29	Геодезический метод, 0.10	-
5613	491440.83	2180367.91	Геодезический метод, 0.10	-
5614	491456.31	2180383.41	Геодезический метод, 0.10	-
5611	491466.93	2180392.67	Геодезический метод, 0.10	-

Контур № 56

5615	486241.33	2180399.18	Геодезический метод, 0.10	-
5616	486223.71	2180407.98	Геодезический метод, 0.10	-
5617	486223.37	2180407.34	Геодезический метод, 0.10	-
5618	486208.07	2180381.28	Геодезический метод, 0.10	-
5619	486216.61	2180376.43	Геодезический метод, 0.10	-
5620	486217.17	2180376.09	Геодезический метод, 0.10	-
5621	486225.36	2180371.84	Геодезический метод, 0.10	-
5622	486225.78	2180372.36	Геодезический метод, 0.10	-
5623	486241.15	2180398.57	Геодезический метод, 0.10	-
5615	486241.33	2180399.18	Геодезический метод, 0.10	-

Контур № 57

5624	486174.87	2180398.36	Геодезический метод, 0.10	-
5625	486155.51	2180408.70	Геодезический метод, 0.10	-
5626	486155.00	2180407.77	Геодезический метод, 0.10	-
5627	486140.97	2180383.40	Геодезический метод, 0.10	-
5628	486161.83	2180375.88	Геодезический метод, 0.10	-
5624	486174.87	2180398.36	Геодезический метод, 0.10	-

Контур № 58

4119	484535.08	2180478.12	Геодезический метод, 0.10	-
4120	484535.40	2180483.28	Геодезический метод, 0.10	-
4121	484533.54	2180482.50	Геодезический метод, 0.10	-
4119	484535.08	2180478.12	Геодезический метод, 0.10	-

Контур № 59

ОПИСАНИЕ МЕСТОПОЛОЖЕНИЯ ГРАНИЦ**Границы города Московской области Химки**

(наименование объекта)

Сведения о местоположении границ объекта

4122	484535.70	2180521.54	Геодезический метод, 0.10	-
4123	484533.79	2180520.98	Геодезический метод, 0.10	-
4124	484533.33	2180499.46	Геодезический метод, 0.10	-
4125	484533.28	2180496.80	Геодезический метод, 0.10	-
4126	484535.99	2180497.00	Геодезический метод, 0.10	-
4122	484535.70	2180521.54	Геодезический метод, 0.10	-
Контур № 60				
4127	484533.52	2180528.35	Геодезический метод, 0.10	-
4128	484532.00	2180506.18	Геодезический метод, 0.10	-
4129	484532.92	2180498.89	Геодезический метод, 0.10	-
4130	484533.39	2180521.17	Геодезический метод, 0.10	-
4131	484534.24	2180521.88	Геодезический метод, 0.10	-
4127	484533.52	2180528.35	Геодезический метод, 0.10	-
Контур № 61				
4132	484535.69	2180522.02	Геодезический метод, 0.10	-
4133	484535.57	2180532.83	Геодезический метод, 0.10	-
4134	484531.62	2180553.10	Геодезический метод, 0.10	-
4135	484523.82	2180575.50	Геодезический метод, 0.10	-
4136	484522.02	2180578.86	Геодезический метод, 0.10	-
4137	484519.82	2180577.54	Геодезический метод, 0.10	-
4138	484522.02	2180573.47	Геодезический метод, 0.10	-
4139	484528.96	2180551.61	Геодезический метод, 0.10	-
4140	484533.80	2180532.38	Геодезический метод, 0.10	-
4141	484533.68	2180530.54	Геодезический метод, 0.10	-
4142	484534.66	2180521.72	Геодезический метод, 0.10	-
4132	484535.69	2180522.02	Геодезический метод, 0.10	-
Контур № 62				
5629	494509.34	2184688.07	Геодезический метод, 0.10	-
5630	494544.20	2184528.23	Геодезический метод, 0.10	-
5631	494555.18	2184467.72	Геодезический метод, 0.10	-
5632	494548.64	2184427.63	Геодезический метод, 0.10	-
5633	494548.56	2184426.46	Геодезический метод, 0.10	-
5634	494548.21	2184425.00	Геодезический метод, 0.10	-
5635	494545.77	2184410.01	Геодезический метод, 0.10	-
5636	494545.69	2184408.23	Геодезический метод, 0.10	-
5637	494545.00	2184405.34	Геодезический метод, 0.10	-
5638	494542.43	2184389.55	Геодезический метод, 0.10	-
5639	494532.92	2184337.46	Геодезический метод, 0.10	-
5640	494519.37	2184281.57	Геодезический метод, 0.10	-

ОПИСАНИЕ МЕСТОПОЛОЖЕНИЯ ГРАНИЦ**Границы города Московской области Химки**

(наименование объекта)

Сведения о местоположении границ объекта

5641	494501.80	2184205.20	Геодезический метод, 0.10	-
5642	494488.93	2184152.19	Геодезический метод, 0.10	-
5643	494482.69	2184123.94	Геодезический метод, 0.10	-
5644	494450.24	2183994.43	Геодезический метод, 0.10	-
5645	494423.53	2183882.17	Геодезический метод, 0.10	-
5646	494419.62	2183862.75	Геодезический метод, 0.10	-
5647	494413.87	2183864.08	Геодезический метод, 0.10	-
5648	494316.79	2183470.35	Геодезический метод, 0.10	-
5649	494306.19	2183429.67	Геодезический метод, 0.10	-
5650	494279.13	2183325.86	Геодезический метод, 0.10	-
5651	494214.56	2183078.17	Геодезический метод, 0.10	-
5652	494129.05	2182734.15	Геодезический метод, 0.10	-
5653	494033.54	2182345.95	Геодезический метод, 0.10	-
5654	493925.28	2181938.22	Геодезический метод, 0.10	-
5655	493873.06	2181810.11	Геодезический метод, 0.10	-
5656	493854.76	2181775.21	Геодезический метод, 0.10	-
5657	493842.22	2181754.41	Геодезический метод, 0.10	-
5658	493842.83	2181759.49	Геодезический метод, 0.10	-
5659	493841.12	2181756.49	Геодезический метод, 0.10	-
5660	493837.13	2181749.58	Геодезический метод, 0.10	-
5661	493833.08	2181742.74	Геодезический метод, 0.10	-
5662	493828.95	2181735.90	Геодезический метод, 0.10	-
5663	493824.79	2181729.10	Геодезический метод, 0.10	-
5664	493820.57	2181722.35	Геодезический метод, 0.10	-
5665	493816.29	2181715.61	Геодезический метод, 0.10	-
5666	493811.96	2181708.92	Геодезический метод, 0.10	-
5667	493807.59	2181702.26	Геодезический метод, 0.10	-
5668	493803.15	2181695.64	Геодезический метод, 0.10	-
5669	493798.65	2181689.05	Геодезический метод, 0.10	-
5670	493794.11	2181682.49	Геодезический метод, 0.10	-
5671	493789.52	2181675.98	Геодезический метод, 0.10	-
5672	493784.86	2181669.52	Геодезический метод, 0.10	-
5673	493780.16	2181663.08	Геодезический метод, 0.10	-
5674	493775.39	2181656.68	Геодезический метод, 0.10	-
5675	493770.58	2181650.33	Геодезический метод, 0.10	-
5676	493765.72	2181644.01	Геодезический метод, 0.10	-
5677	493760.82	2181637.73	Геодезический метод, 0.10	-
5678	493755.85	2181631.48	Геодезический метод, 0.10	-
5679	493750.83	2181625.29	Геодезический метод, 0.10	-
5680	493745.77	2181619.13	Геодезический метод, 0.10	-
5681	493740.67	2181613.02	Геодезический метод, 0.10	-
5682	493735.49	2181606.95	Геодезический метод, 0.10	-

ОПИСАНИЕ МЕСТОПОЛОЖЕНИЯ ГРАНИЦ**Границы города Московской области Химки**

(наименование объекта)

Сведения о местоположении границ объекта

5683	493730.29	2181600.92	Геодезический метод, 0.10	-
5684	493725.03	2181594.92	Геодезический метод, 0.10	-
5685	493719.71	2181588.98	Геодезический метод, 0.10	-
5686	493714.36	2181583.08	Геодезический метод, 0.10	-
5687	493708.95	2181577.22	Геодезический метод, 0.10	-
5688	493703.49	2181571.40	Геодезический метод, 0.10	-
5689	493698.00	2181565.62	Геодезический метод, 0.10	-
5690	493237.07	2181086.18	Геодезический метод, 0.10	-
5691	492836.41	2180669.42	Геодезический метод, 0.10	-
5692	492878.99	2180663.21	Геодезический метод, 0.10	-
5693	493160.47	2180956.00	Геодезический метод, 0.10	-
5694	493227.31	2181019.04	Геодезический метод, 0.10	-
5695	493719.37	2181530.88	Геодезический метод, 0.10	-
5696	493725.13	2181536.91	Геодезический метод, 0.10	-
5697	493730.84	2181542.99	Геодезический метод, 0.10	-
5698	493736.48	2181549.11	Геодезический метод, 0.10	-
5699	493742.09	2181555.27	Геодезический метод, 0.10	-
5700	493747.63	2181561.50	Геодезический метод, 0.10	-
5701	493753.13	2181567.75	Геодезический метод, 0.10	-
5702	493758.58	2181574.06	Геодезический метод, 0.10	-
5703	493763.96	2181580.40	Геодезический метод, 0.10	-
5704	493769.30	2181586.79	Геодезический метод, 0.10	-
5705	493774.60	2181593.23	Геодезический метод, 0.10	-
5706	493779.85	2181599.70	Геодезический метод, 0.10	-
5707	493785.03	2181606.23	Геодезический метод, 0.10	-
5708	493790.17	2181612.78	Геодезический метод, 0.10	-
5709	493795.24	2181619.39	Геодезический метод, 0.10	-
5710	493800.27	2181626.03	Геодезический метод, 0.10	-
5711	493805.25	2181632.72	Геодезический метод, 0.10	-
5712	493810.16	2181639.44	Геодезический метод, 0.10	-
5713	493815.00	2181646.21	Геодезический метод, 0.10	-
5714	493819.82	2181653.01	Геодезический метод, 0.10	-
5715	493824.57	2181659.85	Геодезический метод, 0.10	-
5716	493829.27	2181666.74	Геодезический метод, 0.10	-
5717	493833.90	2181673.66	Геодезический метод, 0.10	-
5718	493838.49	2181680.61	Геодезический метод, 0.10	-
5719	493843.00	2181687.61	Геодезический метод, 0.10	-
5720	493847.48	2181694.64	Геодезический метод, 0.10	-
5721	493851.89	2181701.70	Геодезический метод, 0.10	-
5722	493855.91	2181708.29	Геодезический метод, 0.10	-
5723	493852.42	2181708.45	Геодезический метод, 0.10	-
5724	493889.00	2181797.38	Геодезический метод, 0.10	-

ОПИСАНИЕ МЕСТОПОЛОЖЕНИЯ ГРАНИЦ**Границы города Московской области Химки**

(наименование объекта)

Сведения о местоположении границ объекта

5725	493946.35	2181936.96	Геодезический метод, 0.10	-
5726	493960.11	2181992.29	Геодезический метод, 0.10	-
5727	494024.72	2182252.07	Геодезический метод, 0.10	-
5728	494139.93	2182716.02	Геодезический метод, 0.10	-
5729	494223.78	2183053.58	Геодезический метод, 0.10	-
5730	494365.14	2183581.70	Геодезический метод, 0.10	-
5731	494429.28	2183834.88	Геодезический метод, 0.10	-
5732	494422.03	2183849.47	Геодезический метод, 0.10	-
5733	494425.02	2183861.49	Геодезический метод, 0.10	-
5734	494520.14	2184244.17	Геодезический метод, 0.10	-
5735	494551.02	2184372.95	Геодезический метод, 0.10	-
5736	494556.57	2184378.14	Геодезический метод, 0.10	-
5737	494557.91	2184383.69	Геодезический метод, 0.10	-
5738	494558.48	2184386.18	Геодезический метод, 0.10	-
5739	494554.93	2184386.93	Геодезический метод, 0.10	-
5740	494560.38	2184405.58	Геодезический метод, 0.10	-
5741	494562.25	2184420.12	Геодезический метод, 0.10	-
5742	494563.92	2184434.80	Геодезический метод, 0.10	-
5743	494564.91	2184444.60	Геодезический метод, 0.10	-
5744	494564.72	2184455.91	Геодезический метод, 0.10	-
5745	494563.15	2184469.92	Геодезический метод, 0.10	-
5746	494561.72	2184484.67	Геодезический метод, 0.10	-
5747	494564.16	2184486.46	Геодезический метод, 0.10	-
5748	494562.06	2184504.54	Геодезический метод, 0.10	-
5749	494561.21	2184504.54	Геодезический метод, 0.10	-
5750	494548.84	2184548.32	Геодезический метод, 0.10	-
5751	494545.46	2184547.76	Геодезический метод, 0.10	-
5752	494544.12	2184548.30	Геодезический метод, 0.10	-
5753	494543.02	2184552.47	Геодезический метод, 0.10	-
5754	494534.01	2184593.41	Геодезический метод, 0.10	-
5755	494523.89	2184636.58	Геодезический метод, 0.10	-
5629	494509.34	2184688.07	Геодезический метод, 0.10	-
Контур № 63				
5756	491172.43	2181475.59	Геодезический метод, 0.10	-
5757	491108.37	2181443.70	Геодезический метод, 0.10	-
5758	491099.16	2181415.81	Геодезический метод, 0.10	-
5759	491076.90	2181371.57	Геодезический метод, 0.10	-
5760	491059.13	2181356.13	Геодезический метод, 0.10	-
5761	491051.64	2181352.04	Геодезический метод, 0.10	-
5762	491030.68	2181345.90	Геодезический метод, 0.10	-
5763	491007.64	2181349.19	Геодезический метод, 0.10	-

ОПИСАНИЕ МЕСТОПОЛОЖЕНИЯ ГРАНИЦ**Границы города Московской области Химки**

(наименование объекта)

Сведения о местоположении границ объекта

5764	491008.47	2181317.55	Геодезический метод, 0.10	-
5765	490973.03	2181133.47	Геодезический метод, 0.10	-
5766	490997.67	2181084.63	Геодезический метод, 0.10	-
5767	491049.43	2181021.75	Геодезический метод, 0.10	-
5768	491092.90	2180982.19	Геодезический метод, 0.10	-
5769	491124.58	2180951.87	Геодезический метод, 0.10	-
5770	491122.37	2180961.80	Геодезический метод, 0.10	-
5771	491119.26	2180976.91	Геодезический метод, 0.10	-
5772	491116.11	2180993.87	Геодезический метод, 0.10	-
5773	491113.22	2181011.46	Геодезический метод, 0.10	-
5774	491111.24	2181024.95	Геодезический метод, 0.10	-
5775	491109.56	2181037.96	Геодезический метод, 0.10	-
5776	491100.83	2181037.43	Геодезический метод, 0.10	-
5777	491090.94	2181037.53	Геодезический метод, 0.10	-
5778	491080.00	2181038.95	Геодезический метод, 0.10	-
5779	491068.36	2181042.93	Геодезический метод, 0.10	-
5780	491056.60	2181048.98	Геодезический метод, 0.10	-
5781	491046.09	2181056.96	Геодезический метод, 0.10	-
5782	491037.26	2181066.68	Геодезический метод, 0.10	-
5783	491030.39	2181077.79	Геодезический метод, 0.10	-
5784	491025.70	2181089.88	Геодезический метод, 0.10	-
5785	491023.32	2181102.49	Геодезический метод, 0.10	-
5786	491023.41	2181115.92	Геодезический метод, 0.10	-
5787	491025.82	2181128.65	Геодезический метод, 0.10	-
5788	491029.46	2181139.84	Геодезический метод, 0.10	-
5789	491037.25	2181158.85	Геодезический метод, 0.10	-
5790	491055.65	2181208.20	Геодезический метод, 0.10	-
5791	491072.29	2181255.39	Геодезический метод, 0.10	-
5792	491088.79	2181301.60	Геодезический метод, 0.10	-
5793	491075.46	2181300.72	Геодезический метод, 0.10	-
5794	491075.82	2181273.12	Геодезический метод, 0.10	-
5795	491015.65	2181272.27	Геодезический метод, 0.10	-
5796	491014.47	2181332.71	Геодезический метод, 0.10	-
5797	491074.63	2181333.42	Геодезический метод, 0.10	-
5798	491075.07	2181315.50	Геодезический метод, 0.10	-
5799	491094.92	2181316.93	Геодезический метод, 0.10	-
5800	491105.00	2181349.82	Геодезический метод, 0.10	-
5801	491130.35	2181432.53	Геодезический метод, 0.10	-
5802	491146.97	2181427.38	Геодезический метод, 0.10	-
5803	491142.96	2181414.54	Геодезический метод, 0.10	-
5804	491121.58	2181344.79	Геодезический метод, 0.10	-
5805	491114.01	2181318.31	Геодезический метод, 0.10	-

ОПИСАНИЕ МЕСТОПОЛОЖЕНИЯ ГРАНИЦ**Границы города Московской области Химки**

(наименование объекта)

Сведения о местоположении границ объекта

5806	491122.21	2181318.87	Геодезический метод, 0.10	-
5807	491129.38	2181349.55	Геодезический метод, 0.10	-
5808	491137.69	2181379.95	Геодезический метод, 0.10	-
5809	491146.46	2181408.06	Геодезический метод, 0.10	-
5810	491163.34	2181454.42	Геодезический метод, 0.10	-
5756	491172.43	2181475.59	Геодезический метод, 0.10	-
Контур № 64				
5811	491119.08	2181303.62	Геодезический метод, 0.10	-
5812	491109.64	2181303.00	Геодезический метод, 0.10	-
5813	491094.46	2181248.56	Геодезический метод, 0.10	-
5814	491081.86	2181200.18	Геодезический метод, 0.10	-
5815	491070.12	2181151.53	Геодезический метод, 0.10	-
5816	491066.71	2181134.59	Геодезический метод, 0.10	-
5817	491065.94	2181121.53	Геодезический метод, 0.10	-
5818	491067.24	2181111.61	Геодезический метод, 0.10	-
5819	491070.42	2181102.54	Геодезический метод, 0.10	-
5820	491076.10	2181095.47	Геодезический метод, 0.10	-
5821	491082.77	2181091.13	Геодезический метод, 0.10	-
5822	491092.29	2181088.95	Геодезический метод, 0.10	-
5823	491104.98	2181087.69	Геодезический метод, 0.10	-
5824	491103.89	2181109.83	Геодезический метод, 0.10	-
5825	491103.33	2181140.03	Геодезический метод, 0.10	-
5826	491103.86	2181170.69	Геодезический метод, 0.10	-
5827	491105.39	2181199.84	Геодезический метод, 0.10	-
5828	491107.99	2181229.66	Геодезический метод, 0.10	-
5829	491111.13	2181255.58	Геодезический метод, 0.10	-
5830	491114.76	2181279.67	Геодезический метод, 0.10	-
5811	491119.08	2181303.62	Геодезический метод, 0.10	-
Контур № 65				
5831	493923.36	2181993.61	Геодезический метод, 0.10	-
5832	493877.80	2182007.13	Геодезический метод, 0.10	-
5833	493669.29	2182062.40	Геодезический метод, 0.10	-
5834	493583.48	2182085.13	Геодезический метод, 0.10	-
5835	493567.09	2182019.51	Геодезический метод, 0.10	-
5836	493569.75	2182018.85	Геодезический метод, 0.10	-
5837	493565.32	2182001.94	Геодезический метод, 0.10	-
5838	493579.15	2181998.87	Геодезический метод, 0.10	-
5839	493549.17	2181881.96	Геодезический метод, 0.10	-
5840	493540.95	2181883.70	Геодезический метод, 0.10	-
5841	493533.05	2181854.86	Геодезический метод, 0.10	-

ОПИСАНИЕ МЕСТОПОЛОЖЕНИЯ ГРАНИЦ**Границы города Московской области Химки**

(наименование объекта)

Сведения о местоположении границ объекта

5842	493519.29	2181858.19	Геодезический метод, 0.10	-
5843	493457.32	2181601.91	Геодезический метод, 0.10	-
5844	493433.64	2181514.89	Геодезический метод, 0.10	-
5845	493410.27	2181411.35	Геодезический метод, 0.10	-
5846	493406.42	2181407.13	Геодезический метод, 0.10	-
5847	493371.87	2181416.36	Геодезический метод, 0.10	-
5848	493372.95	2181420.93	Геодезический метод, 0.10	-
5849	493356.40	2181425.73	Геодезический метод, 0.10	-
5850	493355.03	2181420.52	Геодезический метод, 0.10	-
5851	493384.28	2181370.29	Геодезический метод, 0.10	-
5852	493405.35	2181346.25	Геодезический метод, 0.10	-
5853	493406.50	2181347.25	Геодезический метод, 0.10	-
5854	493404.87	2181349.11	Геодезический метод, 0.10	-
5855	493421.22	2181366.60	Геодезический метод, 0.10	-
5856	493428.27	2181374.14	Геодезический метод, 0.10	-
5857	493437.19	2181383.32	Геодезический метод, 0.10	-
5858	493445.08	2181391.44	Геодезический метод, 0.10	-
5859	493454.93	2181401.57	Геодезический метод, 0.10	-
5860	493498.09	2181377.20	Геодезический метод, 0.10	-
5861	493628.28	2181510.34	Геодезический метод, 0.10	-
5862	493648.69	2181541.18	Геодезический метод, 0.10	-
5863	493604.23	2181611.77	Геодезический метод, 0.10	-
5864	493641.90	2181654.28	Геодезический метод, 0.10	-
5865	493690.55	2181654.15	Геодезический метод, 0.10	-
5866	493693.81	2181654.18	Геодезический метод, 0.10	-
5867	493691.34	2181644.71	Геодезический метод, 0.10	-
5868	493696.33	2181585.38	Геодезический метод, 0.10	-
5869	493697.18	2181586.00	Геодезический метод, 0.10	-
5870	493729.30	2181616.45	Геодезический метод, 0.10	-
5871	493775.91	2181673.24	Геодезический метод, 0.10	-
5872	493799.30	2181713.22	Геодезический метод, 0.10	-
5873	493817.38	2181744.45	Геодезический метод, 0.10	-
5874	493830.94	2181757.63	Геодезический метод, 0.10	-
5875	493845.33	2181784.25	Геодезический метод, 0.10	-
5876	493869.37	2181837.78	Геодезический метод, 0.10	-
5877	493889.81	2181881.25	Геодезический метод, 0.10	-
5878	493908.50	2181934.44	Геодезический метод, 0.10	-
5831	493923.36	2181993.61	Геодезический метод, 0.10	-
Контур № 66				
5879	490763.10	2182479.50	Геодезический метод, 0.10	-
5880	490755.37	2182471.13	Геодезический метод, 0.10	-

ОПИСАНИЕ МЕСТОПОЛОЖЕНИЯ ГРАНИЦ**Границы города Московской области Химки**

(наименование объекта)

Сведения о местоположении границ объекта

5881	490746.72	2182445.08	Геодезический метод, 0.10	-
5882	490743.10	2182392.38	Геодезический метод, 0.10	-
5883	490732.29	2182368.27	Геодезический метод, 0.10	-
5884	490718.61	2182342.27	Геодезический метод, 0.10	-
5885	490714.33	2182299.41	Геодезический метод, 0.10	-
5886	490691.87	2182241.42	Геодезический метод, 0.10	-
5887	490673.98	2182198.30	Геодезический метод, 0.10	-
5888	490648.10	2182157.91	Геодезический метод, 0.10	-
5889	490635.01	2182137.17	Геодезический метод, 0.10	-
5890	490613.51	2182100.63	Геодезический метод, 0.10	-
5891	490600.99	2182067.31	Геодезический метод, 0.10	-
5892	490601.37	2182040.02	Геодезический метод, 0.10	-
5893	490606.79	2182007.61	Геодезический метод, 0.10	-
5894	490612.18	2181990.71	Геодезический метод, 0.10	-
5895	490627.15	2181976.32	Геодезический метод, 0.10	-
5896	490653.44	2181955.38	Геодезический метод, 0.10	-
5897	490675.52	2181943.20	Геодезический метод, 0.10	-
5898	490685.86	2181940.96	Геодезический метод, 0.10	-
5899	490709.54	2181946.08	Геодезический метод, 0.10	-
5900	490728.54	2181935.10	Геодезический метод, 0.10	-
5901	490750.41	2181935.41	Геодезический метод, 0.10	-
5902	490776.74	2181937.46	Геодезический метод, 0.10	-
5903	490791.00	2181942.31	Геодезический метод, 0.10	-
5904	490782.53	2181961.85	Геодезический метод, 0.10	-
5905	490767.87	2182019.07	Геодезический метод, 0.10	-
5906	490762.48	2182073.07	Геодезический метод, 0.10	-
5907	490765.17	2182124.02	Геодезический метод, 0.10	-
5908	490777.96	2182192.94	Геодезический метод, 0.10	-
5909	490807.80	2182329.01	Геодезический метод, 0.10	-
5910	490835.48	2182400.40	Геодезический метод, 0.10	-
5911	490865.50	2182433.76	Геодезический метод, 0.10	-
5912	490827.61	2182465.72	Геодезический метод, 0.10	-
5879	490763.10	2182479.50	Геодезический метод, 0.10	-
Контур № 67				
5913	491550.79	2182106.31	Геодезический метод, 0.10	-
5914	491433.62	2182140.72	Геодезический метод, 0.10	-
5915	491424.90	2182124.28	Геодезический метод, 0.10	-
5916	491341.45	2181966.18	Геодезический метод, 0.10	-
5917	491380.32	2181945.51	Геодезический метод, 0.10	-
5918	491422.50	2181985.30	Геодезический метод, 0.10	-
5919	491452.32	2182015.44	Геодезический метод, 0.10	-

ОПИСАНИЕ МЕСТОПОЛОЖЕНИЯ ГРАНИЦ**Границы города Московской области Химки**

(наименование объекта)

Сведения о местоположении границ объекта

5920	491494.87	2182053.56	Геодезический метод, 0.10	-
5913	491550.79	2182106.31	Геодезический метод, 0.10	-
Контур № 68				
5921	486092.97	2186867.18	Геодезический метод, 0.10	-
5922	486085.14	2186862.75	Геодезический метод, 0.10	-
5923	486063.88	2186851.71	Геодезический метод, 0.10	-
5924	486048.64	2186843.17	Геодезический метод, 0.10	-
5925	486035.47	2186835.54	Геодезический метод, 0.10	-
5926	486020.94	2186826.80	Геодезический метод, 0.10	-
5927	486006.01	2186816.66	Геодезический метод, 0.10	-
5928	485988.10	2186804.03	Геодезический метод, 0.10	-
5929	485971.95	2186791.85	Геодезический метод, 0.10	-
5930	485958.65	2186781.41	Геодезический метод, 0.10	-
5931	485949.21	2186774.27	Геодезический метод, 0.10	-
5932	485937.66	2186765.99	Геодезический метод, 0.10	-
5933	485925.25	2186757.47	Геодезический метод, 0.10	-
5934	485913.14	2186749.88	Геодезический метод, 0.10	-
5935	485901.38	2186744.72	Геодезический метод, 0.10	-
5936	485886.70	2186738.95	Геодезический метод, 0.10	-
5937	485887.45	2186740.99	Геодезический метод, 0.10	-
5938	485886.35	2186744.78	Геодезический метод, 0.10	-
5939	485884.19	2186752.26	Геодезический метод, 0.10	-
5940	485857.13	2186745.40	Геодезический метод, 0.10	-
5941	485834.46	2186743.59	Геодезический метод, 0.10	-
5942	485818.66	2186739.89	Геодезический метод, 0.10	-
5943	485808.91	2186735.80	Геодезический метод, 0.10	-
5944	485800.09	2186732.13	Геодезический метод, 0.10	-
5945	485792.47	2186728.52	Геодезический метод, 0.10	-
5946	485782.01	2186721.45	Геодезический метод, 0.10	-
5947	485779.24	2186723.00	Геодезический метод, 0.10	-
5948	485751.11	2186698.81	Геодезический метод, 0.10	-
5949	485742.66	2186691.54	Геодезический метод, 0.10	-
5950	485733.75	2186683.88	Геодезический метод, 0.10	-
5951	485721.02	2186676.19	Геодезический метод, 0.10	-
5952	485710.29	2186669.70	Геодезический метод, 0.10	-
5953	485697.59	2186658.62	Геодезический метод, 0.10	-
5954	485695.97	2186657.21	Геодезический метод, 0.10	-
5955	485692.69	2186654.35	Геодезический метод, 0.10	-
5956	485687.55	2186650.40	Геодезический метод, 0.10	-
5957	485682.01	2186646.14	Геодезический метод, 0.10	-
5958	485677.35	2186643.21	Геодезический метод, 0.10	-

ОПИСАНИЕ МЕСТОПОЛОЖЕНИЯ ГРАНИЦ**Границы города Московской области Химки**

(наименование объекта)

Сведения о местоположении границ объекта

5959	485668.70	2186638.33	Геодезический метод, 0.10	-
5960	485664.61	2186636.49	Геодезический метод, 0.10	-
5961	485662.53	2186632.94	Геодезический метод, 0.10	-
5962	485653.67	2186629.88	Геодезический метод, 0.10	-
5963	485650.68	2186626.72	Геодезический метод, 0.10	-
5964	485621.47	2186614.38	Геодезический метод, 0.10	-
5965	485606.11	2186603.54	Геодезический метод, 0.10	-
5966	485578.27	2186596.10	Геодезический метод, 0.10	-
5967	485562.59	2186592.00	Геодезический метод, 0.10	-
5968	485543.37	2186587.90	Геодезический метод, 0.10	-
5969	485532.00	2186585.48	Геодезический метод, 0.10	-
5970	485509.47	2186584.58	Геодезический метод, 0.10	-
5971	485482.84	2186583.03	Геодезический метод, 0.10	-
5972	485463.22	2186581.88	Геодезический метод, 0.10	-
5973	485426.38	2186583.49	Геодезический метод, 0.10	-
5974	485412.89	2186577.08	Геодезический метод, 0.10	-
5975	485391.32	2186570.63	Геодезический метод, 0.10	-
5976	485363.47	2186559.37	Геодезический метод, 0.10	-
5977	485331.24	2186559.31	Геодезический метод, 0.10	-
5978	485259.50	2186576.80	Геодезический метод, 0.10	-
5979	485255.59	2186572.15	Геодезический метод, 0.10	-
5980	485249.62	2186571.05	Геодезический метод, 0.10	-
5981	485212.72	2186543.47	Геодезический метод, 0.10	-
5982	484899.75	2186544.33	Геодезический метод, 0.10	-
5983	484971.24	2186567.08	Геодезический метод, 0.10	-
5984	484988.93	2186584.67	Геодезический метод, 0.10	-
5985	485074.67	2186601.98	Геодезический метод, 0.10	-
5986	485087.99	2186611.20	Геодезический метод, 0.10	-
5987	485083.94	2186610.56	Геодезический метод, 0.10	-
5988	485063.90	2186607.36	Геодезический метод, 0.10	-
5989	485031.92	2186604.50	Геодезический метод, 0.10	-
5990	484948.72	2186594.51	Геодезический метод, 0.10	-
5991	484896.05	2186587.97	Геодезический метод, 0.10	-
5992	484775.15	2186569.18	Геодезический метод, 0.10	-
5993	484672.79	2186548.81	Геодезический метод, 0.10	-
5994	484637.66	2186532.14	Геодезический метод, 0.10	-
5995	484627.61	2186525.22	Геодезический метод, 0.10	-
5996	484605.60	2186505.35	Геодезический метод, 0.10	-
5997	484597.36	2186496.55	Геодезический метод, 0.10	-
5998	484563.55	2186458.61	Геодезический метод, 0.10	-
5999	484527.27	2186414.41	Геодезический метод, 0.10	-
6000	484521.98	2186425.85	Геодезический метод, 0.10	-

ОПИСАНИЕ МЕСТОПОЛОЖЕНИЯ ГРАНИЦ**Границы города Московской области Химки**

(наименование объекта)

Сведения о местоположении границ объекта

6001	484516.15	2186425.53	Геодезический метод, 0.10	-
6002	484503.49	2186421.56	Геодезический метод, 0.10	-
6003	484490.45	2186416.11	Геодезический метод, 0.10	-
6004	484479.00	2186409.36	Геодезический метод, 0.10	-
6005	484441.61	2186383.00	Геодезический метод, 0.10	-
6006	484432.18	2186375.14	Геодезический метод, 0.10	-
6007	484428.93	2186371.62	Геодезический метод, 0.10	-
6008	484417.82	2186356.62	Геодезический метод, 0.10	-
6009	484401.88	2186333.36	Геодезический метод, 0.10	-
6010	484390.98	2186302.01	Геодезический метод, 0.10	-
6011	484274.13	2186274.66	Геодезический метод, 0.10	-
6012	484248.90	2186263.02	Геодезический метод, 0.10	-
6013	484215.41	2186233.94	Геодезический метод, 0.10	-
6014	484193.31	2186187.06	Геодезический метод, 0.10	-
6015	484183.24	2186127.19	Геодезический метод, 0.10	-
6016	484188.27	2186103.70	Геодезический метод, 0.10	-
6017	484167.50	2186085.01	Геодезический метод, 0.10	-
6018	484141.79	2186081.61	Геодезический метод, 0.10	-
6019	484017.32	2186242.92	Геодезический метод, 0.10	-
6020	484009.17	2186245.31	Геодезический метод, 0.10	-
6021	484000.99	2186243.73	Геодезический метод, 0.10	-
6022	484064.72	2186164.94	Геодезический метод, 0.10	-
6023	484071.77	2186161.75	Геодезический метод, 0.10	-
6024	484129.99	2186091.95	Геодезический метод, 0.10	-
6025	484161.61	2186050.60	Геодезический метод, 0.10	-
6026	484160.24	2186044.25	Геодезический метод, 0.10	-
6027	484204.93	2185988.63	Геодезический метод, 0.10	-
6028	484203.69	2185974.24	Геодезический метод, 0.10	-
6029	484214.16	2185948.05	Геодезический метод, 0.10	-
6030	484231.48	2185927.80	Геодезический метод, 0.10	-
6031	484237.05	2185943.98	Геодезический метод, 0.10	-
6032	484243.47	2185912.88	Геодезический метод, 0.10	-
6033	484359.54	2185775.54	Геодезический метод, 0.10	-
6034	484441.00	2185675.51	Геодезический метод, 0.10	-
6035	484449.43	2185682.80	Геодезический метод, 0.10	-
6036	484485.90	2185637.41	Геодезический метод, 0.10	-
6037	484488.42	2185623.49	Геодезический метод, 0.10	-
6038	484521.90	2185581.17	Геодезический метод, 0.10	-
6039	484516.81	2185577.36	Геодезический метод, 0.10	-
6040	484563.45	2185511.73	Геодезический метод, 0.10	-
6041	484583.71	2185498.45	Геодезический метод, 0.10	-
6042	484587.87	2185501.64	Геодезический метод, 0.10	-

ОПИСАНИЕ МЕСТОПОЛОЖЕНИЯ ГРАНИЦ**Границы города Московской области Химки**

(наименование объекта)

Сведения о местоположении границ объекта

6043	484608.40	2185476.39	Геодезический метод, 0.10	-
6044	484618.09	2185480.88	Геодезический метод, 0.10	-
6045	484620.02	2185480.69	Геодезический метод, 0.10	-
6046	484668.92	2185416.32	Геодезический метод, 0.10	-
6047	484673.68	2185415.95	Геодезический метод, 0.10	-
6048	484699.03	2185383.32	Геодезический метод, 0.10	-
6049	484746.10	2185321.62	Геодезический метод, 0.10	-
6050	484788.50	2185266.03	Геодезический метод, 0.10	-
6051	484774.46	2185255.58	Геодезический метод, 0.10	-
6052	484802.12	2185221.20	Геодезический метод, 0.10	-
6053	484821.35	2185198.42	Геодезический метод, 0.10	-
6054	484838.16	2185173.96	Геодезический метод, 0.10	-
6055	484912.21	2185085.74	Геодезический метод, 0.10	-
6056	485039.87	2184915.21	Геодезический метод, 0.10	-
6057	485059.10	2184928.19	Геодезический метод, 0.10	-
6058	485167.04	2184771.16	Геодезический метод, 0.10	-
6059	485164.61	2184769.43	Геодезический метод, 0.10	-
6060	485218.27	2184683.31	Геодезический метод, 0.10	-
6061	485261.02	2184626.13	Геодезический метод, 0.10	-
6062	485260.07	2184625.39	Геодезический метод, 0.10	-
6063	485280.27	2184599.38	Геодезический метод, 0.10	-
6064	485286.74	2184579.44	Геодезический метод, 0.10	-
6065	485345.57	2184501.11	Геодезический метод, 0.10	-
6066	485367.15	2184474.27	Геодезический метод, 0.10	-
6067	485391.57	2184448.96	Геодезический метод, 0.10	-
6068	485393.70	2184447.70	Геодезический метод, 0.10	-
6069	485418.91	2184416.00	Геодезический метод, 0.10	-
6070	485450.06	2184378.56	Геодезический метод, 0.10	-
6071	485620.45	2184163.97	Геодезический метод, 0.10	-
6072	485684.11	2184083.89	Геодезический метод, 0.10	-
6073	485681.34	2184081.77	Геодезический метод, 0.10	-
6074	485716.32	2184037.40	Геодезический метод, 0.10	-
6075	485831.00	2183883.78	Геодезический метод, 0.10	-
6076	485895.98	2183795.96	Геодезический метод, 0.10	-
6077	485927.62	2183750.53	Геодезический метод, 0.10	-
6078	485931.40	2183743.47	Геодезический метод, 0.10	-
6079	485928.12	2183741.28	Геодезический метод, 0.10	-
6080	485928.43	2183740.89	Геодезический метод, 0.10	-
6081	485928.11	2183740.69	Геодезический метод, 0.10	-
6082	486000.75	2183648.23	Геодезический метод, 0.10	-
6083	486004.02	2183650.78	Геодезический метод, 0.10	-
6084	486005.37	2183651.83	Геодезический метод, 0.10	-

ОПИСАНИЕ МЕСТОПОЛОЖЕНИЯ ГРАНИЦ**Границы города Московской области Химки**

(наименование объекта)

Сведения о местоположении границ объекта

6085	486126.37	2183498.83	Геодезический метод, 0.10	-
6086	486331.66	2183249.92	Геодезический метод, 0.10	-
6087	486340.83	2183256.95	Геодезический метод, 0.10	-
6088	486371.56	2183218.19	Геодезический метод, 0.10	-
6089	486514.48	2183096.08	Геодезический метод, 0.10	-
6090	486541.13	2183059.29	Геодезический метод, 0.10	-
6091	486682.97	2182863.48	Геодезический метод, 0.10	-
6092	486874.95	2182598.45	Геодезический метод, 0.10	-
6093	486865.44	2182591.10	Геодезический метод, 0.10	-
6094	486978.81	2182405.72	Геодезический метод, 0.10	-
6095	487104.06	2182230.01	Геодезический метод, 0.10	-
6096	487319.13	2182067.15	Геодезический метод, 0.10	-
6097	487521.31	2182002.49	Геодезический метод, 0.10	-
6098	487568.66	2181998.67	Геодезический метод, 0.10	-
6099	487690.29	2182035.18	Геодезический метод, 0.10	-
6100	488078.88	2182198.56	Геодезический метод, 0.10	-
6101	487986.86	2182477.05	Геодезический метод, 0.10	-
6102	487840.96	2182918.06	Геодезический метод, 0.10	-
6103	487962.77	2183058.22	Геодезический метод, 0.10	-
6104	488181.14	2183039.37	Геодезический метод, 0.10	-
6105	488329.66	2182934.19	Геодезический метод, 0.10	-
6106	488361.82	2182888.96	Геодезический метод, 0.10	-
6107	488386.68	2182884.86	Геодезический метод, 0.10	-
6108	488452.65	2182990.95	Геодезический метод, 0.10	-
6109	488499.62	2183016.50	Геодезический метод, 0.10	-
6110	488497.90	2183022.38	Геодезический метод, 0.10	-
6111	488487.93	2183023.88	Геодезический метод, 0.10	-
6112	488484.56	2183021.33	Геодезический метод, 0.10	-
6113	488481.23	2183029.59	Геодезический метод, 0.10	-
6114	488477.03	2183040.05	Геодезический метод, 0.10	-
6115	488323.47	2183037.09	Геодезический метод, 0.10	-
6116	488157.38	2183140.16	Геодезический метод, 0.10	-
6117	488142.66	2183142.05	Геодезический метод, 0.10	-
6118	488128.12	2183143.92	Геодезический метод, 0.10	-
6119	488080.35	2183150.05	Геодезический метод, 0.10	-
6120	487985.49	2183162.22	Геодезический метод, 0.10	-
6121	487918.80	2183170.79	Геодезический метод, 0.10	-
6122	487913.35	2183171.49	Геодезический метод, 0.10	-
6123	487906.82	2183175.88	Геодезический метод, 0.10	-
6124	487898.54	2183181.45	Геодезический метод, 0.10	-
6125	487796.42	2183250.21	Геодезический метод, 0.10	-
6126	487756.16	2183239.11	Геодезический метод, 0.10	-

ОПИСАНИЕ МЕСТОПОЛОЖЕНИЯ ГРАНИЦ**Границы города Московской области Химки**

(наименование объекта)

Сведения о местоположении границ объекта

6127	487735.64	2183314.73	Геодезический метод, 0.10	-
6128	487718.96	2183372.23	Геодезический метод, 0.10	-
6129	487659.72	2183560.85	Геодезический метод, 0.10	-
6130	487737.00	2183677.24	Геодезический метод, 0.10	-
6131	487833.19	2183829.03	Геодезический метод, 0.10	-
6132	487835.43	2183825.58	Геодезический метод, 0.10	-
6133	487923.83	2183688.28	Геодезический метод, 0.10	-
6134	487982.78	2183598.27	Геодезический метод, 0.10	-
6135	488158.04	2183734.59	Геодезический метод, 0.10	-
6136	488155.75	2183739.43	Геодезический метод, 0.10	-
6137	488157.99	2183741.19	Геодезический метод, 0.10	-
6138	488169.21	2183751.90	Геодезический метод, 0.10	-
6139	488151.56	2183762.23	Геодезический метод, 0.10	-
6140	488178.56	2183803.12	Геодезический метод, 0.10	-
6141	488178.68	2183803.03	Геодезический метод, 0.10	-
6142	488203.43	2183786.49	Геодезический метод, 0.10	-
6143	488231.30	2183828.41	Геодезический метод, 0.10	-
6144	488253.60	2183813.29	Геодезический метод, 0.10	-
6145	488256.80	2183815.55	Геодезический метод, 0.10	-
6146	488259.33	2183817.36	Геодезический метод, 0.10	-
6147	488255.17	2183820.21	Геодезический метод, 0.10	-
6148	488253.64	2183818.30	Геодезический метод, 0.10	-
6149	488205.70	2183849.59	Геодезический метод, 0.10	-
6150	488132.67	2183896.52	Геодезический метод, 0.10	-
6151	488028.17	2183966.30	Геодезический метод, 0.10	-
6152	488021.05	2183956.16	Геодезический метод, 0.10	-
6153	487974.29	2183880.88	Геодезический метод, 0.10	-
6154	487987.15	2183870.48	Геодезический метод, 0.10	-
6155	487999.47	2183861.73	Геодезический метод, 0.10	-
6156	488024.91	2183844.92	Геодезический метод, 0.10	-
6157	488050.08	2183827.60	Геодезический метод, 0.10	-
6158	488075.18	2183810.48	Геодезический метод, 0.10	-
6159	488152.70	2183760.75	Геодезический метод, 0.10	-
6160	488150.88	2183757.96	Геодезический метод, 0.10	-
6161	488097.21	2183792.16	Геодезический метод, 0.10	-
6162	487972.16	2183877.49	Геодезический метод, 0.10	-
6163	487950.00	2183844.17	Геодезический метод, 0.10	-
6164	487948.04	2183836.63	Геодезический метод, 0.10	-
6165	487971.47	2183873.33	Геодезический метод, 0.10	-
6166	487996.06	2183855.63	Геодезический метод, 0.10	-
6167	487970.13	2183813.93	Геодезический метод, 0.10	-
6168	487943.97	2183774.32	Геодезический метод, 0.10	-

ОПИСАНИЕ МЕСТОПОЛОЖЕНИЯ ГРАНИЦ**Границы города Московской области Химки**

(наименование объекта)

Сведения о местоположении границ объекта

6169	487934.49	2183782.18	Геодезический метод, 0.10	-
6170	487933.08	2183775.27	Геодезический метод, 0.10	-
6171	487981.52	2183740.83	Геодезический метод, 0.10	-
6172	488033.38	2183746.19	Геодезический метод, 0.10	-
6173	488043.02	2183760.74	Геодезический метод, 0.10	-
6174	488040.35	2183768.38	Геодезический метод, 0.10	-
6175	488045.27	2183764.84	Геодезический метод, 0.10	-
6176	488072.40	2183805.60	Геодезический метод, 0.10	-
6177	488097.62	2183789.63	Геодезический метод, 0.10	-
6178	488097.77	2183789.87	Геодезический метод, 0.10	-
6179	488123.29	2183773.55	Геодезический метод, 0.10	-
6180	488147.70	2183756.46	Геодезический метод, 0.10	-
6181	488126.96	2183726.79	Геодезический метод, 0.10	-
6182	488117.57	2183713.37	Геодезический метод, 0.10	-
6183	488107.02	2183721.38	Геодезический метод, 0.10	-
6184	488106.69	2183721.62	Геодезический метод, 0.10	-
6185	488077.73	2183678.47	Геодезический метод, 0.10	-
6186	488076.65	2183674.65	Геодезический метод, 0.10	-
6187	488072.85	2183669.03	Геодезический метод, 0.10	-
6188	488065.55	2183668.29	Геодезический метод, 0.10	-
6189	488034.79	2183689.79	Геодезический метод, 0.10	-
6190	488038.85	2183695.01	Геодезический метод, 0.10	-
6191	488038.01	2183695.75	Геодезический метод, 0.10	-
6192	488011.61	2183713.24	Геодезический метод, 0.10	-
6193	488011.27	2183712.57	Геодезический метод, 0.10	-
6194	487991.34	2183673.60	Геодезический метод, 0.10	-
6195	487990.00	2183670.15	Геодезический метод, 0.10	-
6196	487957.82	2183688.63	Геодезический метод, 0.10	-
6197	487933.49	2183705.15	Геодезический метод, 0.10	-
6198	487908.60	2183721.90	Геодезический метод, 0.10	-
6199	487918.34	2183782.33	Геодезический метод, 0.10	-
6200	487915.80	2183786.75	Геодезический метод, 0.10	-
6201	487915.14	2183787.89	Геодезический метод, 0.10	-
6202	487915.09	2183792.12	Геодезический метод, 0.10	-
6203	487916.64	2183797.74	Геодезический метод, 0.10	-
6204	487954.65	2183855.30	Геодезический метод, 0.10	-
6205	487965.85	2183870.53	Геодезический метод, 0.10	-
6206	487969.92	2183881.38	Геодезический метод, 0.10	-
6207	488016.78	2183956.97	Геодезический метод, 0.10	-
6208	488016.38	2183962.11	Геодезический метод, 0.10	-
6209	488006.99	2183967.30	Геодезический метод, 0.10	-
6210	487996.93	2183970.78	Геодезический метод, 0.10	-

ОПИСАНИЕ МЕСТОПОЛОЖЕНИЯ ГРАНИЦ**Границы города Московской области Химки**

(наименование объекта)

Сведения о местоположении границ объекта

6211	487996.21	2183975.12	Геодезический метод, 0.10	-
6212	487934.08	2183992.42	Геодезический метод, 0.10	-
6213	487932.69	2183994.86	Геодезический метод, 0.10	-
6214	487934.71	2184002.37	Геодезический метод, 0.10	-
6215	487899.67	2184011.58	Геодезический метод, 0.10	-
6216	487893.57	2184012.92	Геодезический метод, 0.10	-
6217	487857.29	2184019.41	Геодезический метод, 0.10	-
6218	487853.08	2184020.45	Геодезический метод, 0.10	-
6219	487849.84	2184021.71	Геодезический метод, 0.10	-
6220	487847.41	2184022.92	Геодезический метод, 0.10	-
6221	487845.28	2184024.22	Геодезический метод, 0.10	-
6222	487835.19	2184030.90	Геодезический метод, 0.10	-
6223	487828.35	2184029.25	Геодезический метод, 0.10	-
6224	487830.73	2184019.89	Геодезический метод, 0.10	-
6225	487830.50	2184018.35	Геодезический метод, 0.10	-
6226	487825.49	2184010.24	Геодезический метод, 0.10	-
6227	487822.69	2184006.62	Геодезический метод, 0.10	-
6228	487812.30	2183995.74	Геодезический метод, 0.10	-
6229	487808.72	2183992.70	Геодезический метод, 0.10	-
6230	487785.38	2183976.88	Геодезический метод, 0.10	-
6231	487783.13	2183980.20	Геодезический метод, 0.10	-
6232	487806.53	2183996.06	Геодезический метод, 0.10	-
6233	487809.40	2183998.49	Геодезический метод, 0.10	-
6234	487819.79	2184009.37	Геодезический метод, 0.10	-
6235	487822.10	2184012.36	Геодезический метод, 0.10	-
6236	487823.75	2184014.92	Геодезический метод, 0.10	-
6237	487826.65	2184019.73	Геодезический метод, 0.10	-
6238	487811.04	2184080.97	Геодезический метод, 0.10	-
6239	487804.96	2184094.98	Геодезический метод, 0.10	-
6240	487795.14	2184110.34	Геодезический метод, 0.10	-
6241	487795.72	2184113.08	Геодезический метод, 0.10	-
6242	487805.25	2184119.77	Геодезический метод, 0.10	-
6243	487812.07	2184126.72	Геодезический метод, 0.10	-
6244	487831.39	2184150.88	Геодезический метод, 0.10	-
6245	487845.97	2184170.79	Геодезический метод, 0.10	-
6246	487838.26	2184174.77	Геодезический метод, 0.10	-
6247	487800.71	2184183.60	Геодезический метод, 0.10	-
6248	487758.01	2184193.59	Геодезический метод, 0.10	-
6249	487754.16	2184194.28	Геодезический метод, 0.10	-
6250	487745.01	2184222.11	Геодезический метод, 0.10	-
6251	487738.55	2184241.82	Геодезический метод, 0.10	-
6252	487720.05	2184213.77	Геодезический метод, 0.10	-

ОПИСАНИЕ МЕСТОПОЛОЖЕНИЯ ГРАНИЦ**Границы города Московской области Химки**

(наименование объекта)

Сведения о местоположении границ объекта

6253	487719.07	2184211.10	Геодезический метод, 0.10	-
6254	487715.86	2184212.25	Геодезический метод, 0.10	-
6255	487711.23	2184215.64	Геодезический метод, 0.10	-
6256	487708.28	2184220.03	Геодезический метод, 0.10	-
6257	487706.84	2184226.49	Геодезический метод, 0.10	-
6258	487706.83	2184242.10	Геодезический метод, 0.10	-
6259	487706.86	2184244.16	Геодезический метод, 0.10	-
6260	487706.92	2184248.70	Геодезический метод, 0.10	-
6261	487707.07	2184256.39	Геодезический метод, 0.10	-
6262	487715.50	2184327.31	Геодезический метод, 0.10	-
6263	487722.20	2184361.39	Геодезический метод, 0.10	-
6264	487727.19	2184376.87	Геодезический метод, 0.10	-
6265	487728.27	2184386.11	Геодезический метод, 0.10	-
6266	487724.97	2184456.14	Геодезический метод, 0.10	-
6267	487764.13	2184684.40	Геодезический метод, 0.10	-
6268	487760.25	2184690.42	Геодезический метод, 0.10	-
6269	487760.25	2184695.31	Геодезический метод, 0.10	-
6270	487745.86	2184707.79	Геодезический метод, 0.10	-
6271	487748.78	2184838.13	Геодезический метод, 0.10	-
6272	487734.22	2184736.48	Геодезический метод, 0.10	-
6273	487734.80	2184734.20	Геодезический метод, 0.10	-
6274	487734.68	2184731.68	Геодезический метод, 0.10	-
6275	487643.90	2184207.32	Геодезический метод, 0.10	-
6276	487480.11	2184223.91	Геодезический метод, 0.10	-
6277	487431.09	2184228.74	Геодезический метод, 0.10	-
6278	487322.18	2184239.91	Геодезический метод, 0.10	-
6279	487307.88	2184241.43	Геодезический метод, 0.10	-
6280	487269.45	2184246.06	Геодезический метод, 0.10	-
6281	487267.69	2184247.91	Геодезический метод, 0.10	-
6282	487159.53	2184536.21	Геодезический метод, 0.10	-
6283	487158.44	2184538.58	Геодезический метод, 0.10	-
6284	487155.57	2184542.65	Геодезический метод, 0.10	-
6285	487038.25	2184676.17	Геодезический метод, 0.10	-
6286	487036.72	2184679.67	Геодезический метод, 0.10	-
6287	487018.28	2184700.76	Геодезический метод, 0.10	-
6288	487005.31	2184693.04	Геодезический метод, 0.10	-
6289	486959.66	2184715.82	Геодезический метод, 0.10	-
6290	486058.04	2185044.82	Геодезический метод, 0.10	-
6291	486052.80	2185041.55	Геодезический метод, 0.10	-
6292	485955.99	2184980.93	Геодезический метод, 0.10	-
6293	485948.16	2184976.03	Геодезический метод, 0.10	-
6294	485663.35	2184767.38	Геодезический метод, 0.10	-

ОПИСАНИЕ МЕСТОПОЛОЖЕНИЯ ГРАНИЦ**Границы города Московской области Химки**

(наименование объекта)

Сведения о местоположении границ объекта

6295	485541.25	2184716.34	Геодезический метод, 0.10	-
6296	485533.46	2184717.98	Геодезический метод, 0.10	-
6297	485528.11	2184727.96	Геодезический метод, 0.10	-
6298	485525.41	2184728.64	Геодезический метод, 0.10	-
6299	485521.47	2184735.49	Геодезический метод, 0.10	-
6300	485521.97	2184735.85	Геодезический метод, 0.10	-
6301	485517.81	2184742.66	Геодезический метод, 0.10	-
6302	485517.01	2184742.37	Геодезический метод, 0.10	-
6303	485514.48	2184743.07	Геодезический метод, 0.10	-
6304	485503.19	2184737.99	Геодезический метод, 0.10	-
6305	485500.75	2184737.42	Геодезический метод, 0.10	-
6306	485498.49	2184738.44	Геодезический метод, 0.10	-
6307	485476.29	2184770.64	Геодезический метод, 0.10	-
6308	485462.66	2184791.30	Геодезический метод, 0.10	-
6309	485459.10	2184800.53	Геодезический метод, 0.10	-
6310	485458.74	2184803.14	Геодезический метод, 0.10	-
6311	485453.11	2184801.60	Геодезический метод, 0.10	-
6312	485451.32	2184805.11	Геодезический метод, 0.10	-
6313	485268.22	2185065.50	Геодезический метод, 0.10	-
6314	485268.78	2185067.93	Геодезический метод, 0.10	-
6315	485253.27	2185089.37	Геодезический метод, 0.10	-
6316	485250.96	2185089.96	Геодезический метод, 0.10	-
6317	485207.02	2185123.98	Геодезический метод, 0.10	-
6318	485126.63	2185180.15	Геодезический метод, 0.10	-
6319	485114.95	2185194.36	Геодезический метод, 0.10	-
6320	485112.48	2185198.20	Геодезический метод, 0.10	-
6321	485106.65	2185233.25	Геодезический метод, 0.10	-
6322	485188.68	2185374.58	Геодезический метод, 0.10	-
6323	485206.49	2185407.08	Геодезический метод, 0.10	-
6324	485255.07	2185485.66	Геодезический метод, 0.10	-
6325	485277.94	2185504.06	Геодезический метод, 0.10	-
6326	485280.60	2185507.94	Геодезический метод, 0.10	-
6327	485328.89	2185542.21	Геодезический метод, 0.10	-
6328	485342.38	2185523.57	Геодезический метод, 0.10	-
6329	485349.94	2185528.76	Геодезический метод, 0.10	-
6330	485395.66	2185463.24	Геодезический метод, 0.10	-
6331	485398.19	2185464.30	Геодезический метод, 0.10	-
6332	485403.38	2185457.75	Геодезический метод, 0.10	-
6333	485420.23	2185453.41	Геодезический метод, 0.10	-
6334	485422.75	2185455.49	Геодезический метод, 0.10	-
6335	485454.21	2185408.50	Геодезический метод, 0.10	-
6336	485462.16	2185403.27	Геодезический метод, 0.10	-

ОПИСАНИЕ МЕСТОПОЛОЖЕНИЯ ГРАНИЦ**Границы города Московской области Химки**

(наименование объекта)

Сведения о местоположении границ объекта

6337	485505.43	2185431.87	Геодезический метод, 0.10	-
6338	485512.68	2185436.65	Геодезический метод, 0.10	-
6339	485567.41	2185472.84	Геодезический метод, 0.10	-
6340	485561.72	2185491.92	Геодезический метод, 0.10	-
6341	485564.13	2185493.62	Геодезический метод, 0.10	-
6342	485563.65	2185494.33	Геодезический метод, 0.10	-
6343	485571.61	2185499.70	Геодезический метод, 0.10	-
6344	485699.01	2185582.68	Геодезический метод, 0.10	-
6345	485815.18	2185419.28	Геодезический метод, 0.10	-
6346	485831.19	2185427.26	Геодезический метод, 0.10	-
6347	485848.98	2185435.88	Геодезический метод, 0.10	-
6348	485855.46	2185439.11	Геодезический метод, 0.10	-
6349	485874.13	2185448.15	Геодезический метод, 0.10	-
6350	485876.67	2185445.02	Геодезический метод, 0.10	-
6351	485879.08	2185440.69	Геодезический метод, 0.10	-
6352	485925.40	2185356.49	Геодезический метод, 0.10	-
6353	485946.98	2185369.94	Геодезический метод, 0.10	-
6354	485946.87	2185370.22	Геодезический метод, 0.10	-
6355	485942.80	2185379.64	Геодезический метод, 0.10	-
6356	485937.53	2185391.33	Геодезический метод, 0.10	-
6357	485930.46	2185407.10	Геодезический метод, 0.10	-
6358	485923.70	2185421.63	Геодезический метод, 0.10	-
6359	485914.95	2185436.44	Геодезический метод, 0.10	-
6360	485906.40	2185450.56	Геодезический метод, 0.10	-
6361	485913.05	2185455.01	Геодезический метод, 0.10	-
6362	485913.95	2185454.66	Геодезический метод, 0.10	-
6363	485915.58	2185457.58	Геодезический метод, 0.10	-
6364	485928.78	2185463.62	Геодезический метод, 0.10	-
6365	485926.88	2185467.78	Геодезический метод, 0.10	-
6366	485935.10	2185471.55	Геодезический метод, 0.10	-
6367	485931.65	2185478.72	Геодезический метод, 0.10	-
6368	485927.87	2185476.90	Геодезический метод, 0.10	-
6369	485923.01	2185486.97	Геодезический метод, 0.10	-
6370	485917.68	2185484.39	Геодезический метод, 0.10	-
6371	485916.60	2185486.72	Геодезический метод, 0.10	-
6372	485914.05	2185485.55	Геодезический метод, 0.10	-
6373	485910.28	2185493.71	Геодезический метод, 0.10	-
6374	485902.52	2185490.12	Геодезический метод, 0.10	-
6375	485898.66	2185498.84	Геодезический метод, 0.10	-
6376	485887.73	2185499.03	Геодезический метод, 0.10	-
6377	485887.28	2185508.48	Геодезический метод, 0.10	-
6378	485886.30	2185509.16	Геодезический метод, 0.10	-

ОПИСАНИЕ МЕСТОПОЛОЖЕНИЯ ГРАНИЦ**Границы города Московской области Химки**

(наименование объекта)

Сведения о местоположении границ объекта

6379	485886.16	2185511.04	Геодезический метод, 0.10	-
6380	485887.05	2185511.89	Геодезический метод, 0.10	-
6381	485886.92	2185513.66	Геодезический метод, 0.10	-
6382	485887.05	2185518.82	Геодезический метод, 0.10	-
6383	485886.69	2185523.54	Геодезический метод, 0.10	-
6384	485886.03	2185527.14	Геодезический метод, 0.10	-
6385	485832.76	2185522.25	Геодезический метод, 0.10	-
6386	485819.66	2185549.63	Геодезический метод, 0.10	-
6387	485816.14	2185547.90	Геодезический метод, 0.10	-
6388	485799.24	2185580.25	Геодезический метод, 0.10	-
6389	485787.17	2185605.78	Геодезический метод, 0.10	-
6390	485775.49	2185627.92	Геодезический метод, 0.10	-
6391	485813.98	2185648.65	Геодезический метод, 0.10	-
6392	485814.10	2185648.41	Геодезический метод, 0.10	-
6393	485922.14	2185693.96	Геодезический метод, 0.10	-
6394	486208.55	2185739.47	Геодезический метод, 0.10	-
6395	486209.06	2185736.44	Геодезический метод, 0.10	-
6396	486224.17	2185739.35	Геодезический метод, 0.10	-
6397	486224.00	2185741.69	Геодезический метод, 0.10	-
6398	486231.72	2185742.97	Геодезический метод, 0.10	-
6399	486231.61	2185743.67	Геодезический метод, 0.10	-
6400	486234.55	2185744.16	Геодезический метод, 0.10	-
6401	486234.64	2185743.53	Геодезический метод, 0.10	-
6402	486249.94	2185746.03	Геодезический метод, 0.10	-
6403	486249.82	2185746.77	Геодезический метод, 0.10	-
6404	486252.74	2185747.25	Геодезический метод, 0.10	-
6405	486252.86	2185746.52	Геодезический метод, 0.10	-
6406	486487.03	2185783.80	Геодезический метод, 0.10	-
6407	486495.01	2185784.52	Геодезический метод, 0.10	-
6408	486498.67	2185785.10	Геодезический метод, 0.10	-
6409	486498.38	2185786.88	Геодезический метод, 0.10	-
6410	486501.60	2185787.40	Геодезический метод, 0.10	-
6411	486501.89	2185785.61	Геодезический метод, 0.10	-
6412	486507.57	2185786.52	Геодезический метод, 0.10	-
6413	486507.24	2185788.62	Геодезический метод, 0.10	-
6414	486510.50	2185789.11	Геодезический метод, 0.10	-
6415	486510.82	2185787.04	Геодезический метод, 0.10	-
6416	486513.42	2185787.46	Геодезический метод, 0.10	-
6417	486512.90	2185790.72	Геодезический метод, 0.10	-
6418	486527.82	2185793.48	Геодезический метод, 0.10	-
6419	486562.27	2185798.37	Геодезический метод, 0.10	-
6420	486602.07	2185805.57	Геодезический метод, 0.10	-

ОПИСАНИЕ МЕСТОПОЛОЖЕНИЯ ГРАНИЦ**Границы города Московской области Химки**

(наименование объекта)

Сведения о местоположении границ объекта

6421	486661.93	2185813.71	Геодезический метод, 0.10	-
6422	486649.56	2185835.76	Геодезический метод, 0.10	-
6423	486648.71	2185835.39	Геодезический метод, 0.10	-
6424	486638.86	2185834.49	Геодезический метод, 0.10	-
6425	486630.26	2185837.13	Геодезический метод, 0.10	-
6426	486625.70	2185836.39	Геодезический метод, 0.10	-
6427	486634.02	2185849.20	Геодезический метод, 0.10	-
6428	486602.61	2185885.60	Геодезический метод, 0.10	-
6429	486603.71	2185893.79	Геодезический метод, 0.10	-
6430	486615.95	2185904.55	Геодезический метод, 0.10	-
6431	486580.18	2185987.56	Геодезический метод, 0.10	-
6432	486542.69	2186041.66	Геодезический метод, 0.10	-
6433	486509.61	2186063.64	Геодезический метод, 0.10	-
6434	486418.95	2186132.60	Геодезический метод, 0.10	-
6435	486384.32	2186153.61	Геодезический метод, 0.10	-
6436	486398.89	2186201.15	Геодезический метод, 0.10	-
6437	486040.31	2186249.94	Геодезический метод, 0.10	-
6438	486040.15	2186265.42	Геодезический метод, 0.10	-
6439	486011.81	2186273.66	Геодезический метод, 0.10	-
6440	485998.69	2186275.73	Геодезический метод, 0.10	-
6441	485998.67	2186275.36	Геодезический метод, 0.10	-
6442	485990.64	2186277.39	Геодезический метод, 0.10	-
6443	485979.24	2186281.05	Геодезический метод, 0.10	-
6444	485984.86	2186317.45	Геодезический метод, 0.10	-
6445	485986.00	2186323.77	Геодезический метод, 0.10	-
6446	485991.14	2186322.80	Геодезический метод, 0.10	-
6447	485991.81	2186326.55	Геодезический метод, 0.10	-
6448	485995.90	2186325.78	Геодезический метод, 0.10	-
6449	485998.82	2186324.99	Геодезический метод, 0.10	-
6450	486000.72	2186324.95	Геодезический метод, 0.10	-
6451	485999.57	2186297.25	Геодезический метод, 0.10	-
6452	486003.29	2186312.84	Геодезический метод, 0.10	-
6453	486004.19	2186316.70	Геодезический метод, 0.10	-
6454	486006.60	2186326.96	Геодезический метод, 0.10	-
6455	486006.72	2186327.46	Геодезический метод, 0.10	-
6456	486000.06	2186327.85	Геодезический метод, 0.10	-
6457	486004.21	2186389.95	Геодезический метод, 0.10	-
6458	485909.34	2186415.00	Геодезический метод, 0.10	-
6459	485890.40	2186420.00	Геодезический метод, 0.10	-
6460	485866.84	2186425.70	Геодезический метод, 0.10	-
6461	485866.20	2186426.38	Геодезический метод, 0.10	-
6462	485832.92	2186435.16	Геодезический метод, 0.10	-

ОПИСАНИЕ МЕСТОПОЛОЖЕНИЯ ГРАНИЦ**Границы города Московской области Химки**

(наименование объекта)

Сведения о местоположении границ объекта

6463	485816.16	2186458.03	Геодезический метод, 0.10	-
6464	485828.31	2186466.94	Геодезический метод, 0.10	-
6465	485764.61	2186535.18	Геодезический метод, 0.10	-
6466	485759.68	2186531.23	Геодезический метод, 0.10	-
6467	485726.31	2186570.98	Геодезический метод, 0.10	-
6468	485729.49	2186572.90	Геодезический метод, 0.10	-
6469	485729.16	2186573.27	Геодезический метод, 0.10	-
6470	485723.47	2186579.38	Геодезический метод, 0.10	-
6471	485726.42	2186582.06	Геодезический метод, 0.10	-
6472	485865.37	2186708.46	Геодезический метод, 0.10	-
6473	485883.59	2186715.95	Геодезический метод, 0.10	-
6474	485888.95	2186718.16	Геодезический метод, 0.10	-
6475	485967.83	2186750.61	Геодезический метод, 0.10	-
6476	485970.87	2186751.86	Геодезический метод, 0.10	-
6477	485982.11	2186756.49	Геодезический метод, 0.10	-
6478	485986.87	2186758.45	Геодезический метод, 0.10	-
6479	486028.14	2186781.92	Геодезический метод, 0.10	-
6480	486082.99	2186812.45	Геодезический метод, 0.10	-
6481	486120.03	2186831.99	Геодезический метод, 0.10	-
6482	486124.49	2186836.56	Геодезический метод, 0.10	-
6483	486113.41	2186847.33	Геодезический метод, 0.10	-
6484	486104.67	2186855.81	Геодезический метод, 0.10	-
5921	486092.97	2186867.18	Геодезический метод, 0.10	-
6485	487923.38	2183932.28	Геодезический метод, 0.10	-
6486	487908.75	2183909.03	Геодезический метод, 0.10	-
6487	487919.11	2183902.04	Геодезический метод, 0.10	-
6488	487951.00	2183880.52	Геодезический метод, 0.10	-
6489	487944.10	2183892.57	Геодезический метод, 0.10	-
6490	487949.32	2183890.59	Геодезический метод, 0.10	-
6491	487962.15	2183881.89	Геодезический метод, 0.10	-
6492	487974.33	2183901.18	Геодезический метод, 0.10	-
6493	487944.61	2183921.16	Геодезический метод, 0.10	-
6494	487942.90	2183918.77	Геодезический метод, 0.10	-
6485	487923.38	2183932.28	Геодезический метод, 0.10	-
6495	487989.19	2183668.19	Геодезический метод, 0.10	-
6496	487985.78	2183659.94	Геодезический метод, 0.10	-
6497	488011.19	2183648.04	Геодезический метод, 0.10	-
6498	488014.64	2183654.15	Геодезический метод, 0.10	-
6495	487989.19	2183668.19	Геодезический метод, 0.10	-
Контур № 69				
6499	491517.01	2182569.41	Геодезический метод, 0.10	-

ОПИСАНИЕ МЕСТОПОЛОЖЕНИЯ ГРАНИЦ**Границы города Московской области Химки**

(наименование объекта)

Сведения о местоположении границ объекта

6500	491484.64	2182583.00	Геодезический метод, 0.10	-
6501	491476.42	2182561.73	Геодезический метод, 0.10	-
6502	491508.78	2182548.14	Геодезический метод, 0.10	-
6499	491517.01	2182569.41	Геодезический метод, 0.10	-
Контур № 70				
6503	491355.55	2182586.80	Геодезический метод, 0.10	-
6504	491322.76	2182601.67	Геодезический метод, 0.10	-
6505	491314.26	2182580.94	Геодезический метод, 0.10	-
6506	491348.12	2182566.52	Геодезический метод, 0.10	-
6503	491355.55	2182586.80	Геодезический метод, 0.10	-
Контур № 71				
6507	491665.38	2182598.98	Геодезический метод, 0.10	-
6508	491619.30	2182829.39	Геодезический метод, 0.10	-
6509	491519.57	2183128.01	Геодезический метод, 0.10	-
6510	491511.38	2183124.72	Геодезический метод, 0.10	-
6511	491502.29	2183122.11	Геодезический метод, 0.10	-
6512	491492.96	2183120.50	Геодезический метод, 0.10	-
6513	491484.48	2183119.92	Геодезический метод, 0.10	-
6514	491478.77	2183119.98	Геодезический метод, 0.10	-
6515	491471.55	2183120.59	Геодезический метод, 0.10	-
6516	491464.70	2183121.74	Геодезический метод, 0.10	-
6517	491458.88	2183123.16	Геодезический метод, 0.10	-
6518	491451.08	2183125.75	Геодезический метод, 0.10	-
6519	491443.69	2183129.03	Геодезический метод, 0.10	-
6520	491436.34	2183133.19	Геодезический метод, 0.10	-
6521	491430.77	2183136.94	Геодезический метод, 0.10	-
6522	491425.64	2183140.80	Геодезический метод, 0.10	-
6523	491420.93	2183144.70	Геодезический метод, 0.10	-
6524	491414.93	2183150.07	Геодезический метод, 0.10	-
6525	491371.54	2183190.89	Геодезический метод, 0.10	-
6526	491363.19	2183199.45	Геодезический метод, 0.10	-
6527	491356.54	2183207.46	Геодезический метод, 0.10	-
6528	491351.81	2183214.29	Геодезический метод, 0.10	-
6529	491347.80	2183221.34	Геодезический метод, 0.10	-
6530	491344.19	2183229.63	Геодезический метод, 0.10	-
6531	491341.91	2183236.56	Геодезический метод, 0.10	-
6532	491340.22	2183243.64	Геодезический метод, 0.10	-
6533	491339.11	2183250.86	Геодезический метод, 0.10	-
6534	491338.62	2183258.13	Геодезический метод, 0.10	-
6535	491338.71	2183265.42	Геодезический метод, 0.10	-

ОПИСАНИЕ МЕСТОПОЛОЖЕНИЯ ГРАНИЦ**Границы города Московской области Химки**

(наименование объекта)

Сведения о местоположении границ объекта

6536	491339.49	2183273.11	Геодезический метод, 0.10	-
6537	491310.67	2183275.62	Геодезический метод, 0.10	-
6538	491282.65	2183285.55	Геодезический метод, 0.10	-
6539	491258.66	2183311.64	Геодезический метод, 0.10	-
6540	491238.63	2183319.27	Геодезический метод, 0.10	-
6541	491230.60	2183293.07	Геодезический метод, 0.10	-
6542	491202.36	2183258.97	Геодезический метод, 0.10	-
6543	491191.35	2183247.16	Геодезический метод, 0.10	-
6544	491177.00	2183240.79	Геодезический метод, 0.10	-
6545	491168.96	2183239.13	Геодезический метод, 0.10	-
6546	491170.49	2183219.09	Геодезический метод, 0.10	-
6547	491168.44	2183200.22	Геодезический метод, 0.10	-
6548	491162.45	2183188.02	Геодезический метод, 0.10	-
6549	491147.26	2183173.49	Геодезический метод, 0.10	-
6550	491121.07	2183171.84	Геодезический метод, 0.10	-
6551	491106.14	2183177.89	Геодезический метод, 0.10	-
6552	491094.35	2183163.63	Геодезический метод, 0.10	-
6553	491086.51	2183146.05	Геодезический метод, 0.10	-
6554	491085.82	2183135.56	Геодезический метод, 0.10	-
6555	491086.81	2183133.51	Геодезический метод, 0.10	-
6556	491095.59	2183131.42	Геодезический метод, 0.10	-
6557	491136.72	2183129.23	Геодезический метод, 0.10	-
6558	491167.61	2183119.49	Геодезический метод, 0.10	-
6559	491190.39	2183095.01	Геодезический метод, 0.10	-
6560	491201.11	2183069.45	Геодезический метод, 0.10	-
6561	491202.48	2183058.88	Геодезический метод, 0.10	-
6562	491198.38	2183032.84	Геодезический метод, 0.10	-
6563	491185.14	2183007.60	Геодезический метод, 0.10	-
6564	491181.73	2182989.72	Геодезический метод, 0.10	-
6565	491180.09	2182970.17	Геодезический метод, 0.10	-
6566	491164.99	2182941.49	Геодезический метод, 0.10	-
6567	491132.48	2182922.79	Геодезический метод, 0.10	-
6568	491112.75	2182916.82	Геодезический метод, 0.10	-
6569	491109.04	2182913.58	Геодезический метод, 0.10	-
6570	491103.47	2182904.14	Геодезический метод, 0.10	-
6571	491087.98	2182893.09	Геодезический метод, 0.10	-
6572	491075.30	2182889.41	Геодезический метод, 0.10	-
6573	491055.69	2182890.51	Геодезический метод, 0.10	-
6574	491035.67	2182898.77	Геодезический метод, 0.10	-
6575	491023.99	2182912.21	Геодезический метод, 0.10	-
6576	491018.58	2182933.27	Геодезический метод, 0.10	-
6577	491024.73	2182947.01	Геодезический метод, 0.10	-

ОПИСАНИЕ МЕСТОПОЛОЖЕНИЯ ГРАНИЦ**Границы города Московской области Химки**

(наименование объекта)

Сведения о местоположении границ объекта

6578	491026.42	2182956.35	Геодезический метод, 0.10	-
6579	491021.57	2182958.11	Геодезический метод, 0.10	-
6580	491004.14	2182936.34	Геодезический метод, 0.10	-
6581	490977.14	2182925.15	Геодезический метод, 0.10	-
6582	490952.44	2182917.05	Геодезический метод, 0.10	-
6583	490929.28	2182913.50	Геодезический метод, 0.10	-
6584	490912.48	2182913.26	Геодезический метод, 0.10	-
6585	490896.20	2182901.38	Геодезический метод, 0.10	-
6586	490888.56	2182884.77	Геодезический метод, 0.10	-
6587	490889.70	2182877.60	Геодезический метод, 0.10	-
6588	490895.80	2182869.15	Геодезический метод, 0.10	-
6589	490900.19	2182852.36	Геодезический метод, 0.10	-
6590	490898.79	2182838.56	Геодезический метод, 0.10	-
6591	490890.86	2182822.43	Геодезический метод, 0.10	-
6592	490867.12	2182806.10	Геодезический метод, 0.10	-
6593	490850.26	2182778.55	Геодезический метод, 0.10	-
6594	490833.73	2182723.40	Геодезический метод, 0.10	-
6595	490834.00	2182719.99	Геодезический метод, 0.10	-
6596	490857.56	2182714.95	Геодезический метод, 0.10	-
6597	490925.68	2182746.36	Геодезический метод, 0.10	-
6598	490990.84	2182747.80	Геодезический метод, 0.10	-
6599	491029.69	2182739.68	Геодезический метод, 0.10	-
6600	491059.46	2182728.43	Геодезический метод, 0.10	-
6601	491061.65	2182735.37	Геодезический метод, 0.10	-
6602	491072.51	2182832.73	Геодезический метод, 0.10	-
6603	491121.67	2182893.53	Геодезический метод, 0.10	-
6604	491118.86	2182896.18	Геодезический метод, 0.10	-
6605	491146.40	2182915.64	Геодезический метод, 0.10	-
6606	491160.16	2182911.04	Геодезический метод, 0.10	-
6607	491187.34	2182901.01	Геодезический метод, 0.10	-
6608	491178.72	2182876.59	Геодезический метод, 0.10	-
6609	491205.67	2182866.96	Геодезический метод, 0.10	-
6610	491207.02	2182866.48	Геодезический метод, 0.10	-
6611	491208.33	2182866.01	Геодезический метод, 0.10	-
6612	491217.00	2182889.63	Геодезический метод, 0.10	-
6613	491222.23	2182887.74	Геодезический метод, 0.10	-
6614	491219.65	2182874.27	Геодезический метод, 0.10	-
6615	491227.78	2182870.85	Геодезический метод, 0.10	-
6616	491227.99	2182871.37	Геодезический метод, 0.10	-
6617	491228.23	2182871.28	Геодезический метод, 0.10	-
6618	491254.54	2182859.48	Геодезический метод, 0.10	-
6619	491265.96	2182888.56	Геодезический метод, 0.10	-

ОПИСАНИЕ МЕСТОПОЛОЖЕНИЯ ГРАНИЦ**Границы города Московской области Химки**

(наименование объекта)

Сведения о местоположении границ объекта

6620	491265.32	2182888.81	Геодезический метод, 0.10	-
6621	491274.39	2182911.77	Геодезический метод, 0.10	-
6622	491276.04	2182911.18	Геодезический метод, 0.10	-
6623	491282.17	2182917.96	Геодезический метод, 0.10	-
6624	491243.91	2182946.82	Геодезический метод, 0.10	-
6625	491252.91	2182969.85	Геодезический метод, 0.10	-
6626	491251.29	2182961.72	Геодезический метод, 0.10	-
6627	491250.64	2182961.54	Геодезический метод, 0.10	-
6628	491249.94	2182959.98	Геодезический метод, 0.10	-
6629	491249.53	2182955.37	Геодезический метод, 0.10	-
6630	491250.11	2182953.43	Геодезический метод, 0.10	-
6631	491251.14	2182952.26	Геодезический метод, 0.10	-
6632	491282.69	2182931.15	Геодезический метод, 0.10	-
6633	491306.72	2182913.52	Геодезический метод, 0.10	-
6634	491439.59	2182816.51	Геодезический метод, 0.10	-
6635	491463.69	2182800.07	Геодезический метод, 0.10	-
6636	491498.22	2182778.30	Геодезический метод, 0.10	-
6637	491510.71	2182769.63	Геодезический метод, 0.10	-
6638	491516.04	2182764.83	Геодезический метод, 0.10	-
6639	491520.15	2182760.79	Геодезический метод, 0.10	-
6640	491522.87	2182757.59	Геодезический метод, 0.10	-
6641	491528.07	2182757.36	Геодезический метод, 0.10	-
6642	491523.98	2182753.65	Геодезический метод, 0.10	-
6643	491577.26	2182707.18	Геодезический метод, 0.10	-
6644	491620.51	2182669.39	Геодезический метод, 0.10	-
6645	491635.53	2182648.65	Геодезический метод, 0.10	-
6646	491643.51	2182645.43	Геодезический метод, 0.10	-
6647	491646.82	2182628.12	Геодезический метод, 0.10	-
6507	491665.38	2182598.98	Геодезический метод, 0.10	-
Контур № 72				
6648	491195.97	2182978.18	Геодезический метод, 0.10	-
6649	491188.03	2182966.56	Геодезический метод, 0.10	-
6650	491179.29	2182953.94	Геодезический метод, 0.10	-
6651	491181.58	2182951.68	Геодезический метод, 0.10	-
6652	491186.34	2182956.07	Геодезический метод, 0.10	-
6653	491190.14	2182965.75	Геодезический метод, 0.10	-
6654	491196.29	2182978.08	Геодезический метод, 0.10	-
6648	491195.97	2182978.18	Геодезический метод, 0.10	-
Контур № 73				
6655	495523.30	2183635.16	Геодезический метод, 0.10	-

ОПИСАНИЕ МЕСТОПОЛОЖЕНИЯ ГРАНИЦ**Границы города Московской области Химки**

(наименование объекта)

Сведения о местоположении границ объекта

6656	495361.81	2184116.92	Геодезический метод, 0.10	-
6657	495358.78	2184126.56	Геодезический метод, 0.10	-
6658	495312.64	2184296.88	Геодезический метод, 0.10	-
6659	495302.00	2184332.79	Геодезический метод, 0.10	-
6660	495196.63	2184300.83	Геодезический метод, 0.10	-
6661	495196.97	2184297.57	Геодезический метод, 0.10	-
6662	495061.25	2184239.72	Геодезический метод, 0.10	-
6663	494991.09	2184213.43	Геодезический метод, 0.10	-
6664	494926.07	2184147.46	Геодезический метод, 0.10	-
6665	494892.92	2184102.82	Геодезический метод, 0.10	-
6666	494799.95	2183977.20	Геодезический метод, 0.10	-
6667	494762.56	2183896.37	Геодезический метод, 0.10	-
6668	494708.42	2183653.67	Геодезический метод, 0.10	-
6669	494688.46	2183579.49	Геодезический метод, 0.10	-
6670	494680.48	2183581.34	Геодезический метод, 0.10	-
6671	494679.12	2183575.50	Геодезический метод, 0.10	-
6672	494677.97	2183564.55	Геодезический метод, 0.10	-
6673	494685.37	2183563.08	Геодезический метод, 0.10	-
6674	494674.89	2183526.66	Геодезический метод, 0.10	-
6675	494660.03	2183495.07	Геодезический метод, 0.10	-
6676	494649.89	2183480.61	Геодезический метод, 0.10	-
6677	494634.44	2183464.13	Геодезический метод, 0.10	-
6678	494616.41	2183454.91	Геодезический метод, 0.10	-
6679	494593.75	2183456.72	Геодезический метод, 0.10	-
6680	494590.76	2183452.98	Геодезический метод, 0.10	-
6681	494588.91	2183446.72	Геодезический метод, 0.10	-
6682	494554.48	2183455.48	Геодезический метод, 0.10	-
6683	494552.55	2183447.93	Геодезический метод, 0.10	-
6684	494540.49	2183451.00	Геодезический метод, 0.10	-
6685	494518.04	2183456.74	Геодезический метод, 0.10	-
6686	494502.82	2183395.16	Геодезический метод, 0.10	-
6687	494516.99	2183391.40	Геодезический метод, 0.10	-
6688	494441.69	2183096.48	Геодезический метод, 0.10	-
6689	494439.17	2183079.87	Геодезический метод, 0.10	-
6690	494492.66	2183063.88	Геодезический метод, 0.10	-
6691	494493.65	2183061.49	Геодезический метод, 0.10	-
6692	494492.05	2183056.87	Геодезический метод, 0.10	-
6693	494501.39	2183054.20	Геодезический метод, 0.10	-
6694	494502.44	2183055.04	Геодезический метод, 0.10	-
6695	494550.40	2183045.64	Геодезический метод, 0.10	-
6696	494544.34	2183020.92	Геодезический метод, 0.10	-
6697	494571.94	2183013.18	Геодезический метод, 0.10	-

ОПИСАНИЕ МЕСТОПОЛОЖЕНИЯ ГРАНИЦ**Границы города Московской области Химки**

(наименование объекта)

Сведения о местоположении границ объекта

6698	494556.42	2182979.22	Геодезический метод, 0.10	-
6699	494554.36	2182977.21	Геодезический метод, 0.10	-
6700	494546.70	2182957.55	Геодезический метод, 0.10	-
6701	494546.43	2182947.65	Геодезический метод, 0.10	-
6702	494541.18	2182922.76	Геодезический метод, 0.10	-
6703	494557.28	2182900.95	Геодезический метод, 0.10	-
6704	494559.16	2182899.15	Геодезический метод, 0.10	-
6705	494606.95	2182885.26	Геодезический метод, 0.10	-
6706	494638.33	2182873.77	Геодезический метод, 0.10	-
6707	494651.77	2182871.77	Геодезический метод, 0.10	-
6708	494666.24	2182868.14	Геодезический метод, 0.10	-
6709	494715.08	2182857.92	Геодезический метод, 0.10	-
6710	494777.16	2182843.61	Геодезический метод, 0.10	-
6711	494764.67	2182828.19	Геодезический метод, 0.10	-
6712	494774.97	2182825.37	Геодезический метод, 0.10	-
6713	494792.44	2182932.91	Геодезический метод, 0.10	-
6714	494791.21	2182948.16	Геодезический метод, 0.10	-
6715	494773.04	2182972.84	Геодезический метод, 0.10	-
6716	494726.61	2183053.10	Геодезический метод, 0.10	-
6717	494730.92	2183071.49	Геодезический метод, 0.10	-
6718	494742.28	2183131.71	Геодезический метод, 0.10	-
6719	494764.05	2183195.20	Геодезический метод, 0.10	-
6720	494798.42	2183276.05	Геодезический метод, 0.10	-
6721	494797.99	2183278.30	Геодезический метод, 0.10	-
6722	494804.95	2183383.61	Геодезический метод, 0.10	-
6723	494836.39	2183377.90	Геодезический метод, 0.10	-
6724	494836.82	2183394.52	Геодезический метод, 0.10	-
6725	494835.50	2183412.00	Геодезический метод, 0.10	-
6726	494897.91	2183405.36	Геодезический метод, 0.10	-
6727	494958.54	2183505.79	Геодезический метод, 0.10	-
6728	494961.35	2183510.41	Геодезический метод, 0.10	-
6729	495120.80	2183487.83	Геодезический метод, 0.10	-
6730	495228.99	2183504.38	Геодезический метод, 0.10	-
6731	495267.70	2183516.97	Геодезический метод, 0.10	-
6732	495382.72	2183567.13	Геодезический метод, 0.10	-
6733	495421.31	2183583.95	Геодезический метод, 0.10	-
6734	495430.60	2183588.74	Геодезический метод, 0.10	-
6655	495523.30	2183635.16	Геодезический метод, 0.10	-
6735	495328.30	2183554.27	Геодезический метод, 0.10	-
6736	495316.68	2183565.93	Геодезический метод, 0.10	-
6737	495259.61	2183571.38	Геодезический метод, 0.10	-
6738	495193.74	2183579.69	Геодезический метод, 0.10	-

ОПИСАНИЕ МЕСТОПОЛОЖЕНИЯ ГРАНИЦ**Границы города Московской области Химки**

(наименование объекта)

Сведения о местоположении границ объекта

6739	495171.06	2183587.69	Геодезический метод, 0.10	-
6740	495112.91	2183602.83	Геодезический метод, 0.10	-
6741	495061.58	2183616.94	Геодезический метод, 0.10	-
6742	495007.69	2183631.55	Геодезический метод, 0.10	-
6743	495013.62	2183656.30	Геодезический метод, 0.10	-
6744	495012.88	2183656.53	Геодезический метод, 0.10	-
6745	495016.42	2183669.81	Геодезический метод, 0.10	-
6746	495017.38	2183669.87	Геодезический метод, 0.10	-
6747	495032.03	2183725.97	Геодезический метод, 0.10	-
6748	494765.77	2183792.81	Геодезический метод, 0.10	-
6749	494723.91	2183637.56	Геодезический метод, 0.10	-
6750	494709.93	2183589.11	Геодезический метод, 0.10	-
6751	494955.31	2183527.21	Геодезический метод, 0.10	-
6752	495012.37	2183516.13	Геодезический метод, 0.10	-
6753	495114.52	2183502.99	Геодезический метод, 0.10	-
6754	495221.75	2183514.98	Геодезический метод, 0.10	-
6755	495260.37	2183526.30	Геодезический метод, 0.10	-
6735	495328.30	2183554.27	Геодезический метод, 0.10	-
Контур № 74				
6756	491881.87	2183111.13	Геодезический метод, 0.10	-
6757	491881.66	2183130.91	Геодезический метод, 0.10	-
6758	491872.68	2183131.67	Геодезический метод, 0.10	-
6759	491872.93	2183139.59	Геодезический метод, 0.10	-
6760	491853.31	2183144.12	Геодезический метод, 0.10	-
6761	491853.21	2183152.44	Геодезический метод, 0.10	-
6762	491853.19	2183153.94	Геодезический метод, 0.10	-
6763	491870.34	2183151.10	Геодезический метод, 0.10	-
6764	491881.61	2183135.94	Геодезический метод, 0.10	-
6765	491881.11	2183182.76	Геодезический метод, 0.10	-
6766	491880.42	2183247.42	Геодезический метод, 0.10	-
6767	491880.14	2183273.91	Геодезический метод, 0.10	-
6768	491879.90	2183296.03	Геодезический метод, 0.10	-
6769	491879.52	2183331.99	Геодезический метод, 0.10	-
6770	491789.25	2183325.18	Геодезический метод, 0.10	-
6771	491786.41	2183324.29	Геодезический метод, 0.10	-
6772	491770.08	2183317.01	Геодезический метод, 0.10	-
6773	491744.13	2183294.78	Геодезический метод, 0.10	-
6774	491753.21	2183284.85	Геодезический метод, 0.10	-
6775	491773.04	2183226.13	Геодезический метод, 0.10	-
6776	491786.16	2183151.72	Геодезический метод, 0.10	-
6777	491846.56	2183126.87	Геодезический метод, 0.10	-

ОПИСАНИЕ МЕСТОПОЛОЖЕНИЯ ГРАНИЦ**Границы города Московской области Химки**

(наименование объекта)

Сведения о местоположении границ объекта

6778	491859.11	2183110.92	Геодезический метод, 0.10	-
6756	491881.87	2183111.13	Геодезический метод, 0.10	-
Контур № 75				
6779	491688.06	2183252.30	Геодезический метод, 0.10	-
6780	491645.31	2183249.12	Геодезический метод, 0.10	-
6781	491645.83	2183242.14	Геодезический метод, 0.10	-
6782	491688.58	2183245.32	Геодезический метод, 0.10	-
6779	491688.06	2183252.30	Геодезический метод, 0.10	-
Контур № 76				
6783	491360.10	2183318.20	Геодезический метод, 0.10	-
6784	491286.68	2183320.91	Геодезический метод, 0.10	-
6785	491272.73	2183321.11	Геодезический метод, 0.10	-
6786	491268.76	2183312.38	Геодезический метод, 0.10	-
6787	491277.81	2183304.53	Геодезический метод, 0.10	-
6788	491300.19	2183292.82	Геодезический метод, 0.10	-
6789	491333.65	2183285.63	Геодезический метод, 0.10	-
6790	491342.05	2183284.93	Геодезический метод, 0.10	-
6791	491343.29	2183289.25	Геодезический метод, 0.10	-
6792	491345.43	2183294.86	Геодезический метод, 0.10	-
6793	491348.06	2183300.43	Геодезический метод, 0.10	-
6794	491351.69	2183306.76	Геодезический метод, 0.10	-
6795	491355.77	2183312.80	Геодезический метод, 0.10	-
6783	491360.10	2183318.20	Геодезический метод, 0.10	-
Контур № 77				
6796	491282.38	2183405.71	Геодезический метод, 0.10	-
6797	491277.05	2183413.49	Геодезический метод, 0.10	-
6798	491272.82	2183420.51	Геодезический метод, 0.10	-
6799	491270.79	2183421.97	Геодезический метод, 0.10	-
6800	491262.20	2183440.98	Геодезический метод, 0.10	-
6801	491260.60	2183451.01	Геодезический метод, 0.10	-
6802	491259.18	2183457.83	Геодезический метод, 0.10	-
6803	491258.08	2183466.02	Геодезический метод, 0.10	-
6804	491257.68	2183472.78	Геодезический метод, 0.10	-
6805	491252.51	2183472.90	Геодезический метод, 0.10	-
6806	491257.12	2183485.44	Геодезический метод, 0.10	-
6807	491254.26	2183530.94	Геодезический метод, 0.10	-
6808	491250.26	2183530.88	Геодезический метод, 0.10	-
6809	491249.91	2183554.88	Геодезический метод, 0.10	-
6810	491259.92	2183555.02	Геодезический метод, 0.10	-

ОПИСАНИЕ МЕСТОПОЛОЖЕНИЯ ГРАНИЦ**Границы города Московской области Химки**

(наименование объекта)

Сведения о местоположении границ объекта

6811	491260.89	2183508.97	Геодезический метод, 0.10	-
6812	491265.89	2183517.00	Геодезический метод, 0.10	-
6813	491272.35	2183526.82	Геодезический метод, 0.10	-
6814	491302.56	2183608.95	Геодезический метод, 0.10	-
6815	491327.94	2183729.80	Геодезический метод, 0.10	-
6816	491320.52	2183752.55	Геодезический метод, 0.10	-
6817	491324.46	2183760.35	Геодезический метод, 0.10	-
6818	491293.74	2183926.50	Геодезический метод, 0.10	-
6819	491306.20	2183934.76	Геодезический метод, 0.10	-
6820	491304.10	2183950.11	Геодезический метод, 0.10	-
6821	491286.49	2183967.97	Геодезический метод, 0.10	-
6822	491269.34	2184004.77	Геодезический метод, 0.10	-
6823	491251.91	2184040.37	Геодезический метод, 0.10	-
6824	491233.58	2184074.75	Геодезический метод, 0.10	-
6825	491227.95	2184084.80	Геодезический метод, 0.10	-
6826	491216.58	2184104.38	Геодезический метод, 0.10	-
6827	491210.70	2184114.28	Геодезический метод, 0.10	-
6828	491193.53	2184141.95	Геодезический метод, 0.10	-
6829	491173.56	2184172.09	Геодезический метод, 0.10	-
6830	491152.65	2184201.59	Геодезический метод, 0.10	-
6831	491167.72	2184216.97	Геодезический метод, 0.10	-
6832	491155.48	2184233.27	Геодезический метод, 0.10	-
6833	491152.00	2184237.86	Геодезический метод, 0.10	-
6834	491139.65	2184253.53	Геодезический метод, 0.10	-
6835	491129.44	2184266.10	Геодезический метод, 0.10	-
6836	491126.09	2184268.92	Геодезический метод, 0.10	-
6837	491120.15	2184262.57	Геодезический метод, 0.10	-
6838	491108.67	2184255.64	Геодезический метод, 0.10	-
6839	491089.95	2184245.76	Геодезический метод, 0.10	-
6840	491089.24	2184245.39	Геодезический метод, 0.10	-
6841	491069.77	2184236.39	Геодезический метод, 0.10	-
6842	491055.78	2184232.55	Геодезический метод, 0.10	-
6843	491038.56	2184229.52	Геодезический метод, 0.10	-
6844	491038.11	2184229.47	Геодезический метод, 0.10	-
6845	491010.99	2184226.72	Геодезический метод, 0.10	-
6846	490987.36	2184222.99	Геодезический метод, 0.10	-
6847	490968.24	2184217.75	Геодезический метод, 0.10	-
6848	490968.20	2184217.74	Геодезический метод, 0.10	-
6849	490952.27	2184215.57	Геодезический метод, 0.10	-
6850	490951.58	2184215.52	Геодезический метод, 0.10	-
6851	490920.77	2184213.22	Геодезический метод, 0.10	-
6852	490902.25	2184210.65	Геодезический метод, 0.10	-

ОПИСАНИЕ МЕСТОПОЛОЖЕНИЯ ГРАНИЦ**Границы города Московской области Химки**

(наименование объекта)

Сведения о местоположении границ объекта

6853	490896.96	2184208.67	Геодезический метод, 0.10	-
6854	490892.47	2184206.99	Геодезический метод, 0.10	-
6855	490891.81	2184206.66	Геодезический метод, 0.10	-
6856	490881.57	2184201.09	Геодезический метод, 0.10	-
6857	490875.45	2184194.76	Геодезический метод, 0.10	-
6858	490871.09	2184188.70	Геодезический метод, 0.10	-
6859	490866.42	2184181.08	Геодезический метод, 0.10	-
6860	490862.74	2184174.27	Геодезический метод, 0.10	-
6861	490856.07	2184159.87	Геодезический метод, 0.10	-
6862	490847.42	2184137.49	Геодезический метод, 0.10	-
6863	490845.84	2184130.86	Геодезический метод, 0.10	-
6864	490843.69	2184119.31	Геодезический метод, 0.10	-
6865	490843.39	2184110.25	Геодезический метод, 0.10	-
6866	490844.61	2184103.71	Геодезический метод, 0.10	-
6867	490847.06	2184097.20	Геодезический метод, 0.10	-
6868	490851.17	2184091.11	Геодезический метод, 0.10	-
6869	490856.84	2184084.84	Геодезический метод, 0.10	-
6870	490864.39	2184079.32	Геодезический метод, 0.10	-
6871	490868.67	2184075.96	Геодезический метод, 0.10	-
6872	490875.47	2184069.54	Геодезический метод, 0.10	-
6873	490882.43	2184059.73	Геодезический метод, 0.10	-
6874	490888.93	2184049.83	Геодезический метод, 0.10	-
6875	490895.78	2184039.99	Геодезический метод, 0.10	-
6876	490901.38	2184030.75	Геодезический метод, 0.10	-
6877	490904.60	2184024.30	Геодезический метод, 0.10	-
6878	490908.98	2184015.69	Геодезический метод, 0.10	-
6879	490912.61	2184004.80	Геодезический метод, 0.10	-
6880	490914.99	2183995.29	Геодезический метод, 0.10	-
6881	490915.77	2183988.03	Геодезический метод, 0.10	-
6882	490915.45	2183979.99	Геодезический метод, 0.10	-
6883	490913.12	2183966.64	Геодезический метод, 0.10	-
6884	490908.60	2183948.88	Геодезический метод, 0.10	-
6885	490905.21	2183938.59	Геодезический метод, 0.10	-
6886	490901.25	2183928.90	Геодезический метод, 0.10	-
6887	490896.70	2183920.02	Геодезический метод, 0.10	-
6888	490892.79	2183914.23	Геодезический метод, 0.10	-
6889	490886.03	2183905.62	Геодезический метод, 0.10	-
6890	490876.26	2183896.80	Геодезический метод, 0.10	-
6891	490874.00	2183894.12	Геодезический метод, 0.10	-
6892	490868.95	2183887.40	Геодезический метод, 0.10	-
6893	490857.29	2183865.34	Геодезический метод, 0.10	-
6894	490856.74	2183863.14	Геодезический метод, 0.10	-

ОПИСАНИЕ МЕСТОПОЛОЖЕНИЯ ГРАНИЦ**Границы города Московской области Химки**

(наименование объекта)

Сведения о местоположении границ объекта

6895	490855.83	2183851.44	Геодезический метод, 0.10	-
6896	490856.93	2183838.90	Геодезический метод, 0.10	-
6897	490858.85	2183830.23	Геодезический метод, 0.10	-
6898	490861.74	2183823.03	Геодезический метод, 0.10	-
6899	490867.49	2183811.69	Геодезический метод, 0.10	-
6900	490874.67	2183801.49	Геодезический метод, 0.10	-
6901	490878.13	2183794.59	Геодезический метод, 0.10	-
6902	490880.56	2183788.20	Геодезический метод, 0.10	-
6903	490883.40	2183778.87	Геодезический метод, 0.10	-
6904	490886.61	2183766.30	Геодезический метод, 0.10	-
6905	490888.34	2183756.25	Геодезический метод, 0.10	-
6906	490888.73	2183745.51	Геодезический метод, 0.10	-
6907	490887.57	2183734.26	Геодезический метод, 0.10	-
6908	490886.16	2183724.99	Геодезический метод, 0.10	-
6909	490883.84	2183710.95	Геодезический метод, 0.10	-
6910	490884.09	2183701.77	Геодезический метод, 0.10	-
6911	490884.64	2183694.48	Геодезический метод, 0.10	-
6912	490886.12	2183686.44	Геодезический метод, 0.10	-
6913	490888.08	2183682.66	Геодезический метод, 0.10	-
6914	490890.56	2183680.38	Геодезический метод, 0.10	-
6915	490893.93	2183678.31	Геодезический метод, 0.10	-
6916	490897.63	2183677.11	Геодезический метод, 0.10	-
6917	490901.99	2183676.66	Геодезический метод, 0.10	-
6918	490907.99	2183677.44	Геодезический метод, 0.10	-
6919	490916.09	2183679.75	Геодезический метод, 0.10	-
6920	490926.13	2183684.73	Геодезический метод, 0.10	-
6921	490938.39	2183691.57	Геодезический метод, 0.10	-
6922	490945.99	2183696.94	Геодезический метод, 0.10	-
6923	490952.79	2183703.18	Геодезический метод, 0.10	-
6924	490956.18	2183707.29	Геодезический метод, 0.10	-
6925	490960.43	2183712.84	Геодезический метод, 0.10	-
6926	490964.16	2183716.95	Геодезический метод, 0.10	-
6927	490967.13	2183718.75	Геодезический метод, 0.10	-
6928	490970.89	2183719.98	Геодезический метод, 0.10	-
6929	490975.91	2183720.64	Геодезический метод, 0.10	-
6930	490980.36	2183720.31	Геодезический метод, 0.10	-
6931	490986.07	2183718.90	Геодезический метод, 0.10	-
6932	490993.59	2183715.63	Геодезический метод, 0.10	-
6933	491010.60	2183703.63	Геодезический метод, 0.10	-
6934	491023.99	2183694.90	Геодезический метод, 0.10	-
6935	491041.51	2183685.60	Геодезический метод, 0.10	-
6936	491053.10	2183679.78	Геодезический метод, 0.10	-

ОПИСАНИЕ МЕСТОПОЛОЖЕНИЯ ГРАНИЦ**Границы города Московской области Химки**

(наименование объекта)

Сведения о местоположении границ объекта

6937	491059.17	2183675.43	Геодезический метод, 0.10	-
6938	491062.57	2183672.37	Геодезический метод, 0.10	-
6939	491067.87	2183667.81	Геодезический метод, 0.10	-
6940	491071.86	2183662.50	Геодезический метод, 0.10	-
6941	491075.42	2183656.62	Геодезический метод, 0.10	-
6942	491076.62	2183651.07	Геодезический метод, 0.10	-
6943	491078.19	2183643.21	Геодезический метод, 0.10	-
6944	491079.45	2183634.06	Геодезический метод, 0.10	-
6945	491080.05	2183624.55	Геодезический метод, 0.10	-
6946	491079.64	2183614.89	Геодезический метод, 0.10	-
6947	491077.98	2183601.36	Геодезический метод, 0.10	-
6948	491077.89	2183592.48	Геодезический метод, 0.10	-
6949	491077.93	2183576.04	Геодезический метод, 0.10	-
6950	491078.37	2183570.31	Геодезический метод, 0.10	-
6951	491079.47	2183564.31	Геодезический метод, 0.10	-
6952	491081.89	2183559.18	Геодезический метод, 0.10	-
6953	491084.97	2183554.65	Геодезический метод, 0.10	-
6954	491086.93	2183549.61	Геодезический метод, 0.10	-
6955	491087.32	2183546.31	Геодезический метод, 0.10	-
6956	491087.76	2183540.34	Геодезический метод, 0.10	-
6957	491089.53	2183534.16	Геодезический метод, 0.10	-
6958	491089.73	2183529.42	Геодезический метод, 0.10	-
6959	491088.70	2183523.48	Геодезический метод, 0.10	-
6960	491086.35	2183517.06	Геодезический метод, 0.10	-
6961	491085.43	2183512.23	Геодезический метод, 0.10	-
6962	491085.41	2183506.92	Геодезический метод, 0.10	-
6963	491087.06	2183501.34	Геодезический метод, 0.10	-
6964	491090.13	2183497.44	Геодезический метод, 0.10	-
6965	491095.06	2183495.31	Геодезический метод, 0.10	-
6966	491101.10	2183494.17	Геодезический метод, 0.10	-
6967	491105.76	2183494.80	Геодезический метод, 0.10	-
6968	491112.42	2183497.50	Геодезический метод, 0.10	-
6969	491117.94	2183499.72	Геодезический метод, 0.10	-
6970	491124.49	2183500.89	Геодезический метод, 0.10	-
6971	491130.06	2183500.47	Геодезический метод, 0.10	-
6972	491133.31	2183499.45	Геодезический метод, 0.10	-
6973	491138.24	2183498.46	Геодезический метод, 0.10	-
6974	491145.93	2183497.83	Геодезический метод, 0.10	-
6975	491153.40	2183497.05	Геодезический метод, 0.10	-
6976	491157.31	2183495.94	Геодезический метод, 0.10	-
6977	491160.13	2183493.78	Геодезический метод, 0.10	-
6978	491163.78	2183489.34	Геодезический метод, 0.10	-

ОПИСАНИЕ МЕСТОПОЛОЖЕНИЯ ГРАНИЦ**Границы города Московской области Химки**

(наименование объекта)

Сведения о местоположении границ объекта

6979	491168.52	2183484.96	Геодезический метод, 0.10	-
6980	491175.51	2183480.31	Геодезический метод, 0.10	-
6981	491180.89	2183477.79	Геодезический метод, 0.10	-
6982	491187.29	2183474.82	Геодезический метод, 0.10	-
6983	491191.99	2183472.93	Геодезический метод, 0.10	-
6984	491195.49	2183471.13	Геодезический метод, 0.10	-
6985	491198.19	2183468.61	Геодезический метод, 0.10	-
6986	491199.81	2183465.19	Геодезический метод, 0.10	-
6987	491200.81	2183458.38	Геодезический метод, 0.10	-
6988	491202.59	2183452.11	Геодезический метод, 0.10	-
6989	491205.47	2183446.41	Геодезический метод, 0.10	-
6990	491206.73	2183443.74	Геодезический метод, 0.10	-
6991	491207.91	2183439.81	Геодезический метод, 0.10	-
6992	491209.12	2183433.51	Геодезический метод, 0.10	-
6993	491209.80	2183426.04	Геодезический метод, 0.10	-
6994	491209.57	2183419.11	Геодезический метод, 0.10	-
6995	491210.24	2183412.93	Геодезический метод, 0.10	-
6996	491211.54	2183407.95	Геодезический метод, 0.10	-
6997	491214.43	2183401.47	Геодезический метод, 0.10	-
6998	491220.05	2183391.45	Геодезический метод, 0.10	-
6999	491223.82	2183385.24	Геодезический метод, 0.10	-
7000	491224.89	2183382.09	Геодезический метод, 0.10	-
7001	491225.16	2183378.58	Геодезический метод, 0.10	-
7002	491224.65	2183375.54	Геодезический метод, 0.10	-
7003	491224.05	2183371.89	Геодезический метод, 0.10	-
7004	491224.55	2183368.71	Геодезический метод, 0.10	-
7005	491225.94	2183365.23	Геодезический метод, 0.10	-
7006	491226.98	2183362.56	Геодезический метод, 0.10	-
7007	491226.86	2183354.19	Геодезический метод, 0.10	-
7008	491228.82	2183354.97	Геодезический метод, 0.10	-
7009	491244.62	2183357.61	Геодезический метод, 0.10	-
7010	491257.09	2183357.71	Геодезический метод, 0.10	-
7011	491260.55	2183367.70	Геодезический метод, 0.10	-
7012	491263.66	2183377.27	Геодезический метод, 0.10	-
7013	491265.09	2183381.05	Геодезический метод, 0.10	-
7014	491266.64	2183384.64	Геодезический метод, 0.10	-
7015	491268.22	2183387.63	Геодезический метод, 0.10	-
7016	491270.44	2183390.85	Геодезический метод, 0.10	-
7017	491273.65	2183395.04	Геодезический метод, 0.10	-
7018	491277.35	2183399.63	Геодезический метод, 0.10	-
7019	491281.06	2183404.15	Геодезический метод, 0.10	-
6796	491282.38	2183405.71	Геодезический метод, 0.10	-

ОПИСАНИЕ МЕСТОПОЛОЖЕНИЯ ГРАНИЦ**Границы города Московской области Химки**

(наименование объекта)

Сведения о местоположении границ объекта

Контур № 78				
7020	492180.47	2183524.65	Геодезический метод, 0.10	-
7021	492111.98	2183533.81	Геодезический метод, 0.10	-
7022	492108.92	2183533.75	Геодезический метод, 0.10	-
7023	492051.42	2183547.80	Геодезический метод, 0.10	-
7024	491998.17	2183480.87	Геодезический метод, 0.10	-
7025	491989.73	2183464.44	Геодезический метод, 0.10	-
7026	491985.87	2183458.15	Геодезический метод, 0.10	-
7027	491981.34	2183452.18	Геодезический метод, 0.10	-
7028	491976.73	2183446.40	Геодезический метод, 0.10	-
7029	491972.00	2183440.75	Геодезический метод, 0.10	-
7030	491966.98	2183435.30	Геодезический метод, 0.10	-
7031	491961.87	2183429.97	Геодезический метод, 0.10	-
7032	491954.07	2183422.11	Геодезический метод, 0.10	-
7033	491951.41	2183415.25	Геодезический метод, 0.10	-
7034	491953.01	2183406.01	Геодезический метод, 0.10	-
7035	491923.00	2183396.26	Геодезический метод, 0.10	-
7036	491919.63	2183394.66	Геодезический метод, 0.10	-
7037	491916.68	2183392.47	Геодезический метод, 0.10	-
7038	491914.14	2183389.78	Геодезический метод, 0.10	-
7039	491912.09	2183386.69	Геодезический метод, 0.10	-
7040	491910.98	2183382.25	Геодезический метод, 0.10	-
7041	491910.00	2183379.62	Геодезический метод, 0.10	-
7042	491910.19	2183375.92	Геодезический метод, 0.10	-
7043	491910.92	2183372.31	Геодезический метод, 0.10	-
7044	491912.34	2183368.85	Геодезический метод, 0.10	-
7045	491914.42	2183365.78	Геодезический метод, 0.10	-
7046	491917.08	2183363.20	Геодезический метод, 0.10	-
7047	491920.13	2183361.16	Геодезический метод, 0.10	-
7048	491923.54	2183359.62	Геодезический метод, 0.10	-
7049	491927.12	2183358.85	Геодезический метод, 0.10	-
7050	491989.95	2183361.44	Геодезический метод, 0.10	-
7051	491993.64	2183361.70	Геодезический метод, 0.10	-
7052	491997.30	2183362.27	Геодезический метод, 0.10	-
7053	492000.85	2183363.36	Геодезический метод, 0.10	-
7054	492014.32	2183369.44	Геодезический метод, 0.10	-
7055	492015.18	2183369.97	Геодезический метод, 0.10	-
7056	492016.62	2183370.87	Геодезический метод, 0.10	-
7057	492017.46	2183371.41	Геодезический метод, 0.10	-
7058	492023.44	2183379.48	Геодезический метод, 0.10	-
7059	492032.91	2183366.08	Геодезический метод, 0.10	-

ОПИСАНИЕ МЕСТОПОЛОЖЕНИЯ ГРАНИЦ**Границы города Московской области Химки**

(наименование объекта)

Сведения о местоположении границ объекта

7060	492036.43	2183364.82	Геодезический метод, 0.10	-
7061	492040.06	2183365.56	Геодезический метод, 0.10	-
7062	492057.82	2183370.61	Геодезический метод, 0.10	-
7063	492061.34	2183371.80	Геодезический метод, 0.10	-
7064	492071.67	2183375.91	Геодезический метод, 0.10	-
7065	492074.99	2183377.51	Геодезический метод, 0.10	-
7066	492090.36	2183387.84	Геодезический метод, 0.10	-
7067	492104.33	2183399.95	Геодезический метод, 0.10	-
7068	492117.78	2183412.66	Геодезический метод, 0.10	-
7069	492146.30	2183443.76	Геодезический метод, 0.10	-
7070	492155.09	2183455.65	Геодезический метод, 0.10	-
7071	492162.68	2183468.37	Геодезический метод, 0.10	-
7072	492171.13	2183484.88	Геодезический метод, 0.10	-
7020	492180.47	2183524.65	Геодезический метод, 0.10	-
Контур № 79				
7073	491960.86	2183459.22	Геодезический метод, 0.10	-
7074	491866.88	2183443.34	Геодезический метод, 0.10	-
7075	491753.04	2183423.63	Геодезический метод, 0.10	-
7076	491752.77	2183393.48	Геодезический метод, 0.10	-
7077	491782.66	2183368.77	Геодезический метод, 0.10	-
7078	491826.95	2183373.85	Геодезический метод, 0.10	-
7079	491888.77	2183398.88	Геодезический метод, 0.10	-
7080	491899.46	2183406.73	Геодезический метод, 0.10	-
7081	491896.06	2183412.07	Геодезический метод, 0.10	-
7082	491894.36	2183414.74	Геодезический метод, 0.10	-
7083	491897.02	2183416.44	Геодезический метод, 0.10	-
7084	491898.72	2183413.77	Геодезический метод, 0.10	-
7085	491902.01	2183408.60	Геодезический метод, 0.10	-
7086	491923.00	2183424.02	Геодезический метод, 0.10	-
7087	491943.47	2183442.16	Геодезический метод, 0.10	-
7073	491960.86	2183459.22	Геодезический метод, 0.10	-
Контур № 80				
7088	492160.71	2183712.86	Геодезический метод, 0.10	-
7089	492150.31	2183721.18	Геодезический метод, 0.10	-
7090	492121.33	2183683.36	Геодезический метод, 0.10	-
7091	492101.82	2183658.39	Геодезический метод, 0.10	-
7092	492001.88	2183533.56	Геодезический метод, 0.10	-
7093	491985.89	2183489.83	Геодезический метод, 0.10	-
7094	492016.08	2183528.96	Геодезический метод, 0.10	-
7095	492056.72	2183582.17	Геодезический метод, 0.10	-

ОПИСАНИЕ МЕСТОПОЛОЖЕНИЯ ГРАНИЦ**Границы города Московской области Химки**

(наименование объекта)

Сведения о местоположении границ объекта

7096	492109.78	2183649.24	Геодезический метод, 0.10	-
7088	492160.71	2183712.86	Геодезический метод, 0.10	-
Контур № 81				
7097	487932.20	2183771.00	Геодезический метод, 0.10	-
7098	487928.06	2183750.76	Геодезический метод, 0.10	-
7099	487936.56	2183763.37	Геодезический метод, 0.10	-
7100	487961.44	2183746.61	Геодезический метод, 0.10	-
7101	487955.76	2183738.18	Геодезический метод, 0.10	-
7102	487975.45	2183740.24	Геодезический метод, 0.10	-
7097	487932.20	2183771.00	Геодезический метод, 0.10	-
Контур № 82				
7103	494682.32	2183778.67	Геодезический метод, 0.10	-
7104	494689.40	2183805.83	Геодезический метод, 0.10	-
7105	494691.19	2183806.81	Геодезический метод, 0.10	-
7106	494693.33	2183814.54	Геодезический метод, 0.10	-
7107	494692.71	2183816.40	Геодезический метод, 0.10	-
7108	494694.03	2183822.35	Геодезический метод, 0.10	-
7109	494638.52	2183835.36	Геодезический метод, 0.10	-
7110	494656.45	2183906.93	Геодезический метод, 0.10	-
7111	494651.10	2183908.54	Геодезический метод, 0.10	-
7112	494633.85	2183837.29	Геодезический метод, 0.10	-
7113	494634.42	2183835.66	Геодезический метод, 0.10	-
7114	494630.70	2183819.32	Геодезический метод, 0.10	-
7115	494625.64	2183820.55	Геодезический метод, 0.10	-
7116	494618.88	2183789.27	Геодезический метод, 0.10	-
7103	494682.32	2183778.67	Геодезический метод, 0.10	-
Контур № 83				
7117	488085.31	2184043.77	Геодезический метод, 0.10	-
7118	488049.99	2183996.90	Геодезический метод, 0.10	-
7119	488030.48	2183969.56	Геодезический метод, 0.10	-
7120	488134.85	2183899.87	Геодезический метод, 0.10	-
7121	488207.87	2183852.95	Геодезический метод, 0.10	-
7122	488233.26	2183835.83	Геодезический метод, 0.10	-
7123	488233.42	2183836.18	Геодезический метод, 0.10	-
7124	488265.56	2183870.40	Геодезический метод, 0.10	-
7125	488289.73	2183852.76	Геодезический метод, 0.10	-
7126	488299.04	2183845.98	Геодезический метод, 0.10	-
7127	488317.98	2183874.54	Геодезический метод, 0.10	-
7128	488323.96	2183883.26	Геодезический метод, 0.10	-

ОПИСАНИЕ МЕСТОПОЛОЖЕНИЯ ГРАНИЦ**Границы города Московской области Химки**

(наименование объекта)

Сведения о местоположении границ объекта

7129	488327.77	2183889.07	Геодезический метод, 0.10	-
7130	488272.78	2183926.23	Геодезический метод, 0.10	-
7131	488250.91	2183940.27	Геодезический метод, 0.10	-
7132	488201.76	2183974.22	Геодезический метод, 0.10	-
7133	488175.59	2183991.70	Геодезический метод, 0.10	-
7134	488149.71	2184008.77	Геодезический метод, 0.10	-
7135	488137.54	2184016.54	Геодезический метод, 0.10	-
7136	488137.18	2184020.00	Геодезический метод, 0.10	-
7137	488101.07	2184043.68	Геодезический метод, 0.10	-
7138	488089.86	2184041.48	Геодезический метод, 0.10	-
7117	488085.31	2184043.77	Геодезический метод, 0.10	-
Контур № 84				
7139	488159.91	2184130.05	Геодезический метод, 0.10	-
7140	488152.13	2184129.68	Геодезический метод, 0.10	-
7141	488145.91	2184128.95	Геодезический метод, 0.10	-
7142	488146.33	2184125.08	Геодезический метод, 0.10	-
7143	488087.67	2184047.01	Геодезический метод, 0.10	-
7144	488089.89	2184045.56	Геодезический метод, 0.10	-
7145	488101.10	2184047.76	Геодезический метод, 0.10	-
7146	488141.05	2184022.24	Геодезический метод, 0.10	-
7147	488141.04	2184018.58	Геодезический метод, 0.10	-
7148	488339.39	2183885.88	Геодезический метод, 0.10	-
7149	488337.56	2183883.10	Геодезический метод, 0.10	-
7150	488338.80	2183882.29	Геодезический метод, 0.10	-
7151	488342.99	2183887.32	Геодезический метод, 0.10	-
7152	488369.90	2183929.67	Геодезический метод, 0.10	-
7153	488396.13	2183914.66	Геодезический метод, 0.10	-
7154	488422.28	2183954.12	Геодезический метод, 0.10	-
7155	488403.10	2183967.19	Геодезический метод, 0.10	-
7156	488410.99	2183981.02	Геодезический метод, 0.10	-
7157	488415.44	2183987.90	Геодезический метод, 0.10	-
7158	488419.19	2183993.77	Геодезический метод, 0.10	-
7159	488477.77	2183967.74	Геодезический метод, 0.10	-
7160	488477.98	2183967.32	Геодезический метод, 0.10	-
7161	488479.71	2183968.80	Геодезический метод, 0.10	-
7162	488475.66	2183971.21	Геодезический метод, 0.10	-
7163	488384.81	2184010.98	Геодезический метод, 0.10	-
7164	488319.04	2184040.33	Геодезический метод, 0.10	-
7165	488271.21	2184063.92	Геодезический метод, 0.10	-
7166	488215.04	2184098.00	Геодезический метод, 0.10	-
7167	488216.34	2184100.10	Геодезический метод, 0.10	-

ОПИСАНИЕ МЕСТОПОЛОЖЕНИЯ ГРАНИЦ**Границы города Московской области Химки**

(наименование объекта)

Сведения о местоположении границ объекта

7168	488217.90	2184102.60	Геодезический метод, 0.10	-
7169	488181.83	2184122.40	Геодезический метод, 0.10	-
7170	488173.95	2184125.65	Геодезический метод, 0.10	-
7139	488159.91	2184130.05	Геодезический метод, 0.10	-
Контур № 85				
7171	488323.96	2185423.16	Геодезический метод, 0.10	-
7172	488258.34	2185343.34	Геодезический метод, 0.10	-
7173	488183.01	2185251.71	Геодезический метод, 0.10	-
7174	488105.28	2185317.67	Геодезический метод, 0.10	-
7175	488120.88	2185336.32	Геодезический метод, 0.10	-
7176	488138.99	2185357.97	Геодезический метод, 0.10	-
7177	488151.04	2185372.38	Геодезический метод, 0.10	-
7178	488084.29	2185303.15	Геодезический метод, 0.10	-
7179	488062.74	2185266.98	Геодезический метод, 0.10	-
7180	488071.53	2185277.45	Геодезический метод, 0.10	-
7181	488174.45	2185199.32	Геодезический метод, 0.10	-
7182	488201.85	2185235.71	Геодезический метод, 0.10	-
7183	488214.18	2185252.09	Геодезический метод, 0.10	-
7184	488247.22	2185216.97	Геодезический метод, 0.10	-
7185	488234.82	2185201.37	Геодезический метод, 0.10	-
7186	488193.11	2185145.04	Геодезический метод, 0.10	-
7187	488176.06	2185156.32	Геодезический метод, 0.10	-
7188	488161.81	2185136.25	Геодезический метод, 0.10	-
7189	488205.97	2185094.63	Геодезический метод, 0.10	-
7190	488235.06	2185033.42	Геодезический метод, 0.10	-
7191	488230.41	2185026.86	Геодезический метод, 0.10	-
7192	488147.31	2184939.58	Геодезический метод, 0.10	-
7193	488138.15	2184905.62	Геодезический метод, 0.10	-
7194	488101.68	2184917.84	Геодезический метод, 0.10	-
7195	488101.06	2184915.76	Геодезический метод, 0.10	-
7196	488100.27	2184913.02	Геодезический метод, 0.10	-
7197	488099.52	2184910.13	Геодезический метод, 0.10	-
7198	488085.02	2184912.99	Геодезический метод, 0.10	-
7199	488066.14	2184928.60	Геодезический метод, 0.10	-
7200	488044.66	2184922.94	Геодезический метод, 0.10	-
7201	488008.44	2184913.37	Геодезический метод, 0.10	-
7202	488005.51	2184912.60	Геодезический метод, 0.10	-
7203	487969.28	2184903.04	Геодезический метод, 0.10	-
7204	487932.98	2184893.48	Геодезический метод, 0.10	-
7205	487930.11	2184892.76	Геодезический метод, 0.10	-
7206	487893.82	2184883.18	Геодезический метод, 0.10	-

ОПИСАНИЕ МЕСТОПОЛОЖЕНИЯ ГРАНИЦ**Границы города Московской области Химки**

(наименование объекта)

Сведения о местоположении границ объекта

7207	487857.57	2184873.55	Геодезический метод, 0.10	-
7208	487854.67	2184872.79	Геодезический метод, 0.10	-
7209	487829.11	2184866.04	Геодезический метод, 0.10	-
7210	487826.45	2184837.12	Геодезический метод, 0.10	-
7211	487824.30	2184813.27	Геодезический метод, 0.10	-
7212	487824.53	2184811.70	Геодезический метод, 0.10	-
7213	487831.86	2184792.04	Геодезический метод, 0.10	-
7214	487855.33	2184712.46	Геодезический метод, 0.10	-
7215	487862.67	2184684.44	Геодезический метод, 0.10	-
7216	487869.39	2184658.88	Геодезический метод, 0.10	-
7217	487876.12	2184633.23	Геодезический метод, 0.10	-
7218	487882.67	2184608.32	Геодезический метод, 0.10	-
7219	487889.30	2184583.06	Геодезический метод, 0.10	-
7220	487896.02	2184557.44	Геодезический метод, 0.10	-
7221	487902.68	2184532.06	Геодезический метод, 0.10	-
7222	487909.32	2184506.76	Геодезический метод, 0.10	-
7223	487915.93	2184481.57	Геодезический метод, 0.10	-
7224	487917.18	2184476.81	Геодезический метод, 0.10	-
7225	487910.13	2184475.44	Геодезический метод, 0.10	-
7226	487906.30	2184490.48	Геодезический метод, 0.10	-
7227	487902.91	2184502.03	Геодезический метод, 0.10	-
7228	487902.85	2184502.93	Геодезический метод, 0.10	-
7229	487902.50	2184504.39	Геодезический метод, 0.10	-
7230	487901.91	2184506.43	Геодезический метод, 0.10	-
7231	487887.03	2184563.30	Геодезический метод, 0.10	-
7232	487863.29	2184642.34	Геодезический метод, 0.10	-
7233	487862.70	2184643.62	Геодезический метод, 0.10	-
7234	487862.01	2184644.54	Геодезический метод, 0.10	-
7235	487861.20	2184645.28	Геодезический метод, 0.10	-
7236	487860.50	2184645.73	Геодезический метод, 0.10	-
7237	487859.68	2184646.12	Геодезический метод, 0.10	-
7238	487858.61	2184646.41	Геодезический метод, 0.10	-
7239	487857.57	2184646.50	Геодезический метод, 0.10	-
7240	487856.29	2184646.36	Геодезический метод, 0.10	-
7241	487855.14	2184645.98	Геодезический метод, 0.10	-
7242	487853.98	2184645.30	Геодезический метод, 0.10	-
7243	487853.39	2184644.76	Геодезический метод, 0.10	-
7244	487853.06	2184644.45	Геодезический метод, 0.10	-
7245	487851.45	2184642.60	Геодезический метод, 0.10	-
7246	487816.75	2184602.90	Геодезический метод, 0.10	-
7247	487800.44	2184584.24	Геодезический метод, 0.10	-
7248	487799.49	2184582.70	Геодезический метод, 0.10	-

ОПИСАНИЕ МЕСТОПОЛОЖЕНИЯ ГРАНИЦ**Границы города Московской области Химки**

(наименование объекта)

Сведения о местоположении границ объекта

7249	487799.08	2184580.62	Геодезический метод, 0.10	-
7250	487799.20	2184579.51	Геодезический метод, 0.10	-
7251	487799.81	2184577.89	Геодезический метод, 0.10	-
7252	487800.96	2184576.48	Геодезический метод, 0.10	-
7253	487833.10	2184548.41	Геодезический метод, 0.10	-
7254	487822.05	2184535.77	Геодезический метод, 0.10	-
7255	487815.57	2184528.36	Геодезический метод, 0.10	-
7256	487807.11	2184518.68	Геодезический метод, 0.10	-
7257	487783.38	2184491.54	Геодезический метод, 0.10	-
7258	487782.96	2184490.84	Геодезический метод, 0.10	-
7259	487782.51	2184489.68	Геодезический метод, 0.10	-
7260	487782.31	2184488.14	Геодезический метод, 0.10	-
7261	487782.36	2184487.40	Геодезический метод, 0.10	-
7262	487782.55	2184486.48	Геодезический метод, 0.10	-
7263	487783.08	2184485.22	Геодезический метод, 0.10	-
7264	487783.79	2184484.22	Геодезический метод, 0.10	-
7265	487784.21	2184483.79	Геодезический метод, 0.10	-
7266	487788.68	2184479.88	Геодезический метод, 0.10	-
7267	487799.59	2184470.34	Геодезический метод, 0.10	-
7268	487806.20	2184464.58	Геодезический метод, 0.10	-
7269	487816.18	2184455.85	Геодезический метод, 0.10	-
7270	487812.06	2184451.13	Геодезический метод, 0.10	-
7271	487796.99	2184433.86	Геодезический метод, 0.10	-
7272	487761.39	2184393.06	Геодезический метод, 0.10	-
7273	487760.70	2184392.27	Геодезический метод, 0.10	-
7274	487760.43	2184391.33	Геодезический метод, 0.10	-
7275	487760.31	2184390.13	Геодезический метод, 0.10	-
7276	487760.42	2184389.00	Геодезический метод, 0.10	-
7277	487760.71	2184387.97	Геодезический метод, 0.10	-
7278	487761.23	2184386.94	Геодезический метод, 0.10	-
7279	487761.99	2184385.99	Геодезический метод, 0.10	-
7280	487758.98	2184382.58	Геодезический метод, 0.10	-
7281	487776.17	2184367.54	Геодезический метод, 0.10	-
7282	487792.44	2184353.21	Геодезический метод, 0.10	-
7283	487804.84	2184342.33	Геодезический метод, 0.10	-
7284	487741.37	2184246.10	Геодезический метод, 0.10	-
7285	487747.72	2184226.75	Геодезический метод, 0.10	-
7286	487757.60	2184196.61	Геодезический метод, 0.10	-
7287	487840.83	2184177.98	Геодезический метод, 0.10	-
7288	487848.34	2184174.02	Геодезический метод, 0.10	-
7289	487941.08	2184280.49	Геодезический метод, 0.10	-
7290	487955.02	2184294.44	Геодезический метод, 0.10	-

ОПИСАНИЕ МЕСТОПОЛОЖЕНИЯ ГРАНИЦ**Границы города Московской области Химки**

(наименование объекта)

Сведения о местоположении границ объекта

7291	487963.60	2184302.66	Геодезический метод, 0.10	-
7292	487968.02	2184306.44	Геодезический метод, 0.10	-
7293	487981.62	2184316.83	Геодезический метод, 0.10	-
7294	487987.45	2184320.81	Геодезический метод, 0.10	-
7295	488004.77	2184330.38	Геодезический метод, 0.10	-
7296	488002.89	2184333.81	Геодезический метод, 0.10	-
7297	488121.95	2184401.13	Геодезический метод, 0.10	-
7298	488192.76	2184442.34	Геодезический метод, 0.10	-
7299	488216.27	2184458.97	Геодезический метод, 0.10	-
7300	488244.11	2184480.28	Геодезический метод, 0.10	-
7301	488287.34	2184513.13	Геодезический метод, 0.10	-
7302	488294.36	2184520.36	Геодезический метод, 0.10	-
7303	488303.33	2184530.55	Геодезический метод, 0.10	-
7304	488313.31	2184547.22	Геодезический метод, 0.10	-
7305	488351.54	2184624.14	Геодезический метод, 0.10	-
7306	488356.51	2184631.70	Геодезический метод, 0.10	-
7307	488360.27	2184645.53	Геодезический метод, 0.10	-
7308	488361.40	2184646.66	Геодезический метод, 0.10	-
7309	488371.01	2184650.48	Геодезический метод, 0.10	-
7310	488372.69	2184646.78	Геодезический метод, 0.10	-
7311	488363.67	2184643.26	Геодезический метод, 0.10	-
7312	488357.35	2184627.11	Геодезический метод, 0.10	-
7313	488313.87	2184540.57	Геодезический метод, 0.10	-
7314	488294.56	2184514.62	Геодезический метод, 0.10	-
7315	488287.42	2184508.09	Геодезический метод, 0.10	-
7316	488218.67	2184455.77	Геодезический метод, 0.10	-
7317	488195.04	2184439.05	Геодезический метод, 0.10	-
7318	488164.31	2184420.37	Геодезический метод, 0.10	-
7319	488123.92	2184397.65	Геодезический метод, 0.10	-
7320	488008.20	2184332.44	Геодезический метод, 0.10	-
7321	488010.36	2184329.21	Геодезический метод, 0.10	-
7322	487987.25	2184315.81	Геодезический метод, 0.10	-
7323	487966.36	2184299.76	Геодезический метод, 0.10	-
7324	487957.81	2184291.57	Геодезический метод, 0.10	-
7325	487943.30	2184277.53	Геодезический метод, 0.10	-
7326	487868.51	2184193.18	Геодезический метод, 0.10	-
7327	487834.32	2184148.14	Геодезический метод, 0.10	-
7328	487815.13	2184124.14	Геодезический метод, 0.10	-
7329	487809.19	2184117.88	Геодезический метод, 0.10	-
7330	487799.57	2184110.84	Геодезический метод, 0.10	-
7331	487808.31	2184097.17	Геодезический метод, 0.10	-
7332	487814.91	2184081.97	Геодезический метод, 0.10	-

ОПИСАНИЕ МЕСТОПОЛОЖЕНИЯ ГРАНИЦ**Границы города Московской области Химки**

(наименование объекта)

Сведения о местоположении границ объекта

7333	487827.36	2184033.13	Геодезический метод, 0.10	-
7334	487835.10	2184034.99	Геодезический метод, 0.10	-
7335	487836.67	2184034.72	Геодезический метод, 0.10	-
7336	487847.47	2184027.57	Геодезический метод, 0.10	-
7337	487849.44	2184026.38	Геодезический метод, 0.10	-
7338	487851.74	2184025.25	Геодезический метод, 0.10	-
7339	487854.48	2184024.22	Геодезический метод, 0.10	-
7340	487858.02	2184023.34	Геодезический метод, 0.10	-
7341	487894.79	2184016.77	Геодезический метод, 0.10	-
7342	487900.70	2184015.44	Геодезический метод, 0.10	-
7343	487933.86	2184006.73	Геодезический метод, 0.10	-
7344	487941.41	2184038.43	Геодезический метод, 0.10	-
7345	487949.70	2184077.59	Геодезический метод, 0.10	-
7346	487969.07	2184153.52	Геодезический метод, 0.10	-
7347	487972.95	2184152.54	Геодезический метод, 0.10	-
7348	487954.38	2184082.57	Геодезический метод, 0.10	-
7349	487954.20	2184081.40	Геодезический метод, 0.10	-
7350	487953.43	2184076.76	Геодезический метод, 0.10	-
7351	487945.32	2184037.58	Геодезический метод, 0.10	-
7352	487937.72	2184005.68	Геодезический метод, 0.10	-
7353	487937.07	2183995.73	Геодезический метод, 0.10	-
7354	487986.63	2183981.95	Геодезический метод, 0.10	-
7355	487988.83	2183991.32	Геодезический метод, 0.10	-
7356	487996.61	2184044.40	Геодезический метод, 0.10	-
7357	487999.54	2184055.52	Геодезический метод, 0.10	-
7358	488013.48	2184091.68	Геодезический метод, 0.10	-
7359	488016.86	2184098.78	Геодезический метод, 0.10	-
7360	488033.48	2184127.85	Геодезический метод, 0.10	-
7361	488036.95	2184125.87	Геодезический метод, 0.10	-
7362	488020.33	2184096.80	Геодезический метод, 0.10	-
7363	488017.21	2184090.23	Геодезический метод, 0.10	-
7364	488003.28	2184054.10	Геодезический метод, 0.10	-
7365	488000.56	2184043.76	Геодезический метод, 0.10	-
7366	487992.79	2183990.74	Геодезический метод, 0.10	-
7367	487990.48	2183980.87	Геодезический метод, 0.10	-
7368	487999.27	2183978.42	Геодезический метод, 0.10	-
7369	488000.04	2183973.99	Геодезический метод, 0.10	-
7370	488009.28	2183970.65	Геодезический метод, 0.10	-
7371	488019.48	2183964.92	Геодезический метод, 0.10	-
7372	488020.40	2183962.19	Геодезический метод, 0.10	-
7373	488142.26	2184126.02	Геодезический метод, 0.10	-
7374	488140.47	2184142.07	Геодезический метод, 0.10	-

ОПИСАНИЕ МЕСТОПОЛОЖЕНИЯ ГРАНИЦ**Границы города Московской области Химки**

(наименование объекта)

Сведения о местоположении границ объекта

7375	488114.56	2184163.73	Геодезический метод, 0.10	-
7376	488089.75	2184185.69	Геодезический метод, 0.10	-
7377	488063.80	2184155.34	Геодезический метод, 0.10	-
7378	488060.76	2184157.94	Геодезический метод, 0.10	-
7379	488085.18	2184184.07	Геодезический метод, 0.10	-
7380	488100.18	2184202.36	Геодезический метод, 0.10	-
7381	488105.12	2184209.59	Геодезический метод, 0.10	-
7382	488103.38	2184211.61	Геодезический метод, 0.10	-
7383	488079.61	2184225.24	Геодезический метод, 0.10	-
7384	488037.37	2184249.33	Геодезический метод, 0.10	-
7385	488038.62	2184251.61	Геодезический метод, 0.10	-
7386	488103.50	2184215.68	Геодезический метод, 0.10	-
7387	488107.74	2184212.61	Геодезический метод, 0.10	-
7388	488113.64	2184219.60	Геодезический метод, 0.10	-
7389	488117.95	2184216.04	Геодезический метод, 0.10	-
7390	488142.87	2184242.31	Геодезический метод, 0.10	-
7391	488134.52	2184250.27	Геодезический метод, 0.10	-
7392	488095.02	2184273.31	Геодезический метод, 0.10	-
7393	488096.88	2184276.56	Геодезический метод, 0.10	-
7394	488136.49	2184253.74	Геодезический метод, 0.10	-
7395	488145.84	2184244.98	Геодезический метод, 0.10	-
7396	488249.22	2184338.11	Геодезический метод, 0.10	-
7397	488300.60	2184386.62	Геодезический метод, 0.10	-
7398	488306.90	2184393.95	Геодезический метод, 0.10	-
7399	488338.46	2184437.74	Геодезический метод, 0.10	-
7400	488340.85	2184435.99	Геодезический метод, 0.10	-
7401	488341.69	2184435.38	Геодезический метод, 0.10	-
7402	488341.41	2184435.05	Геодезический метод, 0.10	-
7403	488310.19	2184391.67	Геодезический метод, 0.10	-
7404	488303.32	2184383.69	Геодезический метод, 0.10	-
7405	488251.94	2184335.18	Геодезический метод, 0.10	-
7406	488141.92	2184236.07	Геодезический метод, 0.10	-
7407	488118.19	2184210.57	Геодезический метод, 0.10	-
7408	488114.21	2184213.97	Геодезический метод, 0.10	-
7409	488092.36	2184188.73	Геодезический метод, 0.10	-
7410	488117.19	2184166.75	Геодезический метод, 0.10	-
7411	488143.65	2184144.62	Геодезический метод, 0.10	-
7412	488145.48	2184132.93	Геодезический метод, 0.10	-
7413	488155.01	2184134.04	Геодезический метод, 0.10	-
7414	488166.03	2184132.74	Геодезический метод, 0.10	-
7415	488178.12	2184128.01	Геодезический метод, 0.10	-
7416	488206.48	2184111.75	Геодезический метод, 0.10	-

ОПИСАНИЕ МЕСТОПОЛОЖЕНИЯ ГРАНИЦ**Границы города Московской области Химки**

(наименование объекта)

Сведения о местоположении границ объекта

7417	488245.70	2184171.94	Геодезический метод, 0.10	-
7418	488249.07	2184169.78	Геодезический метод, 0.10	-
7419	488245.12	2184163.66	Геодезический метод, 0.10	-
7420	488363.53	2184101.60	Геодезический метод, 0.10	-
7421	488368.33	2184098.75	Геодезический метод, 0.10	-
7422	488407.25	2184072.66	Геодезический метод, 0.10	-
7423	488440.46	2184049.92	Геодезический метод, 0.10	-
7424	488469.18	2184029.13	Геодезический метод, 0.10	-
7425	488516.20	2183995.64	Геодезический метод, 0.10	-
7426	488517.47	2183995.27	Геодезический метод, 0.10	-
7427	488518.53	2183995.64	Геодезический метод, 0.10	-
7428	488559.83	2184025.21	Геодезический метод, 0.10	-
7429	488565.01	2184029.32	Геодезический метод, 0.10	-
7430	488573.85	2184035.95	Геодезический метод, 0.10	-
7431	488576.22	2184039.09	Геодезический метод, 0.10	-
7432	488572.98	2184047.26	Геодезический метод, 0.10	-
7433	488461.00	2184135.48	Геодезический метод, 0.10	-
7434	488391.33	2184193.34	Геодезический метод, 0.10	-
7435	488317.37	2184253.06	Геодезический метод, 0.10	-
7436	488295.18	2184229.54	Геодезический метод, 0.10	-
7437	488293.54	2184231.14	Геодезический метод, 0.10	-
7438	488292.31	2184232.32	Геодезический метод, 0.10	-
7439	488316.33	2184257.03	Геодезический метод, 0.10	-
7440	488327.63	2184267.99	Геодезический метод, 0.10	-
7441	488333.23	2184274.53	Геодезический метод, 0.10	-
7442	488344.51	2184287.82	Геодезический метод, 0.10	-
7443	488365.93	2184318.01	Геодезический метод, 0.10	-
7444	488391.15	2184353.79	Геодезический метод, 0.10	-
7445	488407.32	2184376.75	Геодезический метод, 0.10	-
7446	488417.25	2184388.91	Геодезический метод, 0.10	-
7447	488429.86	2184401.79	Геодезический метод, 0.10	-
7448	488432.72	2184398.99	Геодезический метод, 0.10	-
7449	488420.08	2184386.07	Геодезический метод, 0.10	-
7450	488410.35	2184374.47	Геодезический метод, 0.10	-
7451	488391.67	2184348.31	Геодезический метод, 0.10	-
7452	488353.38	2184294.63	Геодезический метод, 0.10	-
7453	488344.33	2184282.60	Геодезический метод, 0.10	-
7454	488320.06	2184256.02	Геодезический метод, 0.10	-
7455	488424.04	2184171.83	Геодезический метод, 0.10	-
7456	488463.56	2184138.55	Геодезический метод, 0.10	-
7457	488575.43	2184050.42	Геодезический метод, 0.10	-
7458	488578.81	2184046.39	Геодезический метод, 0.10	-

ОПИСАНИЕ МЕСТОПОЛОЖЕНИЯ ГРАНИЦ**Границы города Московской области Химки**

(наименование объекта)

Сведения о местоположении границ объекта

7459	488579.89	2184040.47	Геодезический метод, 0.10	-
7460	488585.38	2184044.58	Геодезический метод, 0.10	-
7461	488554.47	2184069.45	Геодезический метод, 0.10	-
7462	488577.84	2184097.83	Геодезический метод, 0.10	-
7463	488610.98	2184058.99	Геодезический метод, 0.10	-
7464	488616.25	2184052.81	Геодезический метод, 0.10	-
7465	488617.35	2184051.52	Геодезический метод, 0.10	-
7466	488624.94	2184056.65	Геодезический метод, 0.10	-
7467	488641.51	2184067.84	Геодезический метод, 0.10	-
7468	488630.43	2184083.31	Геодезический метод, 0.10	-
7469	488644.91	2184094.29	Геодезический метод, 0.10	-
7470	488657.45	2184104.75	Геодезический метод, 0.10	-
7471	488670.58	2184087.49	Геодезический метод, 0.10	-
7472	488683.53	2184100.96	Геодезический метод, 0.10	-
7473	488699.44	2184117.52	Геодезический метод, 0.10	-
7474	488710.28	2184128.80	Геодезический метод, 0.10	-
7475	488713.16	2184135.74	Геодезический метод, 0.10	-
7476	488692.77	2184145.83	Геодезический метод, 0.10	-
7477	488699.26	2184162.01	Геодезический метод, 0.10	-
7478	488721.62	2184156.11	Геодезический метод, 0.10	-
7479	488714.78	2184139.64	Геодезический метод, 0.10	-
7480	488737.31	2184135.20	Геодезический метод, 0.10	-
7481	488734.65	2184163.02	Геодезический метод, 0.10	-
7482	488532.44	2184222.47	Геодезический метод, 0.10	-
7483	488577.66	2184286.10	Геодезический метод, 0.10	-
7484	488593.42	2184297.16	Геодезический метод, 0.10	-
7485	488606.86	2184525.91	Геодезический метод, 0.10	-
7486	488606.16	2184524.98	Геодезический метод, 0.10	-
7487	488599.67	2184522.56	Геодезический метод, 0.10	-
7488	488599.77	2184524.55	Геодезический метод, 0.10	-
7489	488595.51	2184524.92	Геодезический метод, 0.10	-
7490	488595.98	2184530.28	Геодезический метод, 0.10	-
7491	488593.17	2184530.37	Геодезический метод, 0.10	-
7492	488591.78	2184530.53	Геодезический метод, 0.10	-
7493	488592.32	2184536.03	Геодезический метод, 0.10	-
7494	488592.07	2184537.96	Геодезический метод, 0.10	-
7495	488591.01	2184539.43	Геодезический метод, 0.10	-
7496	488572.75	2184541.55	Геодезический метод, 0.10	-
7497	488571.24	2184540.75	Геодезический метод, 0.10	-
7498	488570.08	2184538.07	Геодезический метод, 0.10	-
7499	488569.52	2184533.17	Геодезический метод, 0.10	-
7500	488567.98	2184514.71	Геодезический метод, 0.10	-

ОПИСАНИЕ МЕСТОПОЛОЖЕНИЯ ГРАНИЦ**Границы города Московской области Химки**

(наименование объекта)

Сведения о местоположении границ объекта

7501	488566.72	2184499.99	Геодезический метод, 0.10	-
7502	488564.64	2184477.75	Геодезический метод, 0.10	-
7503	488562.36	2184455.01	Геодезический метод, 0.10	-
7504	488560.15	2184432.80	Геодезический метод, 0.10	-
7505	488558.17	2184410.65	Геодезический метод, 0.10	-
7506	488553.19	2184411.22	Геодезический метод, 0.10	-
7507	488554.83	2184431.31	Геодезический метод, 0.10	-
7508	488556.45	2184451.41	Геодезический метод, 0.10	-
7509	488558.35	2184470.51	Геодезический метод, 0.10	-
7510	488561.21	2184494.34	Геодезический метод, 0.10	-
7511	488562.30	2184506.52	Геодезический метод, 0.10	-
7512	488564.11	2184524.30	Геодезический метод, 0.10	-
7513	488565.19	2184538.84	Геодезический метод, 0.10	-
7514	488564.40	2184541.91	Геодезический метод, 0.10	-
7515	488560.65	2184543.21	Геодезический метод, 0.10	-
7516	488539.13	2184545.68	Геодезический метод, 0.10	-
7517	488515.79	2184548.33	Геодезический метод, 0.10	-
7518	488512.85	2184548.14	Геодезический метод, 0.10	-
7519	488511.96	2184547.23	Геодезический метод, 0.10	-
7520	488511.23	2184545.85	Геодезический метод, 0.10	-
7521	488510.94	2184544.46	Геодезический метод, 0.10	-
7522	488510.29	2184536.90	Геодезический метод, 0.10	-
7523	488508.30	2184512.97	Геодезический метод, 0.10	-
7524	488507.29	2184501.00	Геодезический метод, 0.10	-
7525	488506.31	2184489.04	Геодезический метод, 0.10	-
7526	488505.42	2184476.36	Геодезический метод, 0.10	-
7527	488504.12	2184461.32	Геодезический метод, 0.10	-
7528	488502.75	2184445.16	Геодезический метод, 0.10	-
7529	488501.48	2184429.21	Геодезический метод, 0.10	-
7530	488497.51	2184429.69	Геодезический метод, 0.10	-
7531	488497.69	2184432.22	Геодезический метод, 0.10	-
7532	488499.30	2184451.98	Геодезический метод, 0.10	-
7533	488502.38	2184490.13	Геодезический метод, 0.10	-
7534	488505.48	2184527.77	Геодезический метод, 0.10	-
7535	488507.60	2184552.67	Геодезический метод, 0.10	-
7536	488512.82	2184592.90	Геодезический метод, 0.10	-
7537	488517.12	2184631.59	Геодезический метод, 0.10	-
7538	488519.57	2184658.19	Геодезический метод, 0.10	-
7539	488520.75	2184669.42	Геодезический метод, 0.10	-
7540	488522.20	2184685.88	Геодезический метод, 0.10	-
7541	488523.22	2184685.74	Геодезический метод, 0.10	-
7542	488586.01	2184677.58	Геодезический метод, 0.10	-

ОПИСАНИЕ МЕСТОПОЛОЖЕНИЯ ГРАНИЦ**Границы города Московской области Химки**

(наименование объекта)

Сведения о местоположении границ объекта

7543	488686.79	2184655.08	Геодезический метод, 0.10	-
7544	488691.26	2184659.60	Геодезический метод, 0.10	-
7545	488656.67	2184669.85	Геодезический метод, 0.10	-
7546	488619.92	2184677.93	Геодезический метод, 0.10	-
7547	488549.01	2184694.10	Геодезический метод, 0.10	-
7548	488529.67	2184698.54	Геодезический метод, 0.10	-
7549	488492.91	2184706.82	Геодезический метод, 0.10	-
7550	488468.57	2184712.61	Геодезический метод, 0.10	-
7551	488503.79	2184743.05	Геодезический метод, 0.10	-
7552	488561.62	2184796.54	Геодезический метод, 0.10	-
7553	488562.83	2184797.66	Геодезический метод, 0.10	-
7554	488571.33	2184792.57	Геодезический метод, 0.10	-
7555	488590.64	2184780.41	Геодезический метод, 0.10	-
7556	488607.89	2184769.54	Геодезический метод, 0.10	-
7557	488625.14	2184758.67	Геодезический метод, 0.10	-
7558	488625.72	2184759.61	Геодезический метод, 0.10	-
7559	488642.97	2184748.75	Геодезический метод, 0.10	-
7560	488660.23	2184737.87	Геодезический метод, 0.10	-
7561	488677.49	2184727.01	Геодезический метод, 0.10	-
7562	488694.75	2184716.13	Геодезический метод, 0.10	-
7563	488712.00	2184705.26	Геодезический метод, 0.10	-
7564	488711.42	2184704.31	Геодезический метод, 0.10	-
7565	488728.68	2184693.45	Геодезический метод, 0.10	-
7566	488738.95	2184710.16	Геодезический метод, 0.10	-
7567	488721.69	2184721.02	Геодезический метод, 0.10	-
7568	488704.44	2184731.90	Геодезический метод, 0.10	-
7569	488687.19	2184742.76	Геодезический метод, 0.10	-
7570	488669.92	2184753.64	Геодезический метод, 0.10	-
7571	488652.67	2184764.52	Геодезический метод, 0.10	-
7572	488635.42	2184775.38	Геодезический метод, 0.10	-
7573	488618.17	2184786.25	Геодезический метод, 0.10	-
7574	488600.94	2184797.10	Геодезический метод, 0.10	-
7575	488585.83	2184806.62	Геодезический метод, 0.10	-
7576	488592.40	2184813.00	Геодезический метод, 0.10	-
7577	488612.50	2184800.33	Геодезический метод, 0.10	-
7578	488624.37	2184811.83	Геодезический метод, 0.10	-
7579	488636.85	2184823.94	Геодезический метод, 0.10	-
7580	488649.35	2184836.05	Геодезический метод, 0.10	-
7581	488661.85	2184848.16	Геодезический метод, 0.10	-
7582	488674.34	2184860.27	Геодезический метод, 0.10	-
7583	488686.83	2184872.38	Геодезический метод, 0.10	-
7584	488699.33	2184884.50	Геодезический метод, 0.10	-

ОПИСАНИЕ МЕСТОПОЛОЖЕНИЯ ГРАНИЦ**Границы города Московской области Химки**

(наименование объекта)

Сведения о местоположении границ объекта

7585	488683.24	2184901.08	Геодезический метод, 0.10	-
7586	488703.99	2184920.49	Геодезический метод, 0.10	-
7587	488713.95	2184905.81	Геодезический метод, 0.10	-
7588	488725.18	2184889.26	Геодезический метод, 0.10	-
7589	488736.40	2184872.70	Геодезический метод, 0.10	-
7590	488747.62	2184856.14	Геодезический метод, 0.10	-
7591	488758.85	2184839.59	Геодезический метод, 0.10	-
7592	488775.41	2184850.82	Геодезический метод, 0.10	-
7593	488764.18	2184867.37	Геодезический метод, 0.10	-
7594	488752.95	2184883.92	Геодезический метод, 0.10	-
7595	488741.73	2184900.47	Геодезический метод, 0.10	-
7596	488730.51	2184917.04	Геодезический метод, 0.10	-
7597	488718.57	2184934.63	Геодезический метод, 0.10	-
7598	488719.54	2184935.58	Геодезический метод, 0.10	-
7599	488778.78	2184848.20	Геодезический метод, 0.10	-
7600	488808.44	2184868.62	Геодезический метод, 0.10	-
7601	488842.47	2184895.97	Геодезический метод, 0.10	-
7602	488836.13	2184928.26	Геодезический метод, 0.10	-
7603	488827.55	2184971.30	Геодезический метод, 0.10	-
7604	488815.54	2185032.05	Геодезический метод, 0.10	-
7605	488817.68	2185034.05	Геодезический метод, 0.10	-
7606	488853.80	2184854.20	Геодезический метод, 0.10	-
7607	488855.40	2184846.11	Геодезический метод, 0.10	-
7608	488803.86	2184811.21	Геодезический метод, 0.10	-
7609	488823.36	2184771.21	Геодезический метод, 0.10	-
7610	488802.26	2184719.88	Геодезический метод, 0.10	-
7611	488892.32	2184771.18	Геодезический метод, 0.10	-
7612	488947.22	2184655.30	Геодезический метод, 0.10	-
7613	488993.52	2184673.54	Геодезический метод, 0.10	-
7614	488998.10	2184668.94	Геодезический метод, 0.10	-
7615	489043.19	2184673.41	Геодезический метод, 0.10	-
7616	489086.71	2184702.74	Геодезический метод, 0.10	-
7617	489151.58	2184743.81	Геодезический метод, 0.10	-
7618	489203.65	2184700.95	Геодезический метод, 0.10	-
7619	489204.00	2184700.67	Геодезический метод, 0.10	-
7620	489323.42	2184753.14	Геодезический метод, 0.10	-
7621	489300.32	2184765.76	Геодезический метод, 0.10	-
7622	489185.89	2184828.24	Геодезический метод, 0.10	-
7623	489168.32	2184837.78	Геодезический метод, 0.10	-
7624	489178.94	2184824.39	Геодезический метод, 0.10	-
7625	489182.30	2184788.61	Геодезический метод, 0.10	-
7626	489146.87	2184751.38	Геодезический метод, 0.10	-

ОПИСАНИЕ МЕСТОПОЛОЖЕНИЯ ГРАНИЦ**Границы города Московской области Химки**

(наименование объекта)

Сведения о местоположении границ объекта

7627	489142.31	2184743.67	Геодезический метод, 0.10	-
7628	489084.69	2184708.27	Геодезический метод, 0.10	-
7629	489040.58	2184678.23	Геодезический метод, 0.10	-
7630	489017.27	2184676.84	Геодезический метод, 0.10	-
7631	488963.52	2184818.59	Геодезический метод, 0.10	-
7632	488985.03	2184832.32	Геодезический метод, 0.10	-
7633	489046.87	2184874.36	Геодезический метод, 0.10	-
7634	489083.17	2184899.36	Геодезический метод, 0.10	-
7635	489080.66	2184906.91	Геодезический метод, 0.10	-
7636	489059.95	2184891.73	Геодезический метод, 0.10	-
7637	489034.34	2184872.95	Геодезический метод, 0.10	-
7638	489031.25	2184876.22	Геодезический метод, 0.10	-
7639	489031.46	2184875.49	Геодезический метод, 0.10	-
7640	489032.22	2184872.84	Геодезический метод, 0.10	-
7641	489031.33	2184870.98	Геодезический метод, 0.10	-
7642	489020.36	2184863.34	Геодезический метод, 0.10	-
7643	489020.10	2184863.82	Геодезический метод, 0.10	-
7644	488921.05	2184794.20	Геодезический метод, 0.10	-
7645	488924.20	2184794.39	Геодезический метод, 0.10	-
7646	488918.79	2184790.66	Геодезический метод, 0.10	-
7647	488860.97	2184848.02	Геодезический метод, 0.10	-
7648	488849.25	2184908.64	Геодезический метод, 0.10	-
7649	488955.65	2184955.23	Геодезический метод, 0.10	-
7650	489027.87	2184878.55	Геодезический метод, 0.10	-
7651	489028.23	2184878.90	Геодезический метод, 0.10	-
7652	489028.48	2184879.15	Геодезический метод, 0.10	-
7653	488956.77	2184955.01	Геодезический метод, 0.10	-
7654	488957.68	2184955.43	Геодезический метод, 0.10	-
7655	489008.02	2184978.80	Геодезический метод, 0.10	-
7656	488931.47	2185057.29	Геодезический метод, 0.10	-
7657	488942.11	2185059.28	Геодезический метод, 0.10	-
7658	488958.91	2185042.06	Геодезический метод, 0.10	-
7659	488973.45	2185044.77	Геодезический метод, 0.10	-
7660	488982.13	2185046.39	Геодезический метод, 0.10	-
7661	488978.46	2185066.05	Геодезический метод, 0.10	-
7662	488989.44	2185068.10	Геодезический метод, 0.10	-
7663	488993.11	2185048.44	Геодезический метод, 0.10	-
7664	489012.77	2185052.10	Геодезический метод, 0.10	-
7665	489032.43	2185055.77	Геодезический метод, 0.10	-
7666	489052.09	2185059.43	Геодезический метод, 0.10	-
7667	489071.75	2185063.10	Геодезический метод, 0.10	-
7668	489089.49	2185066.41	Геодезический метод, 0.10	-

ОПИСАНИЕ МЕСТОПОЛОЖЕНИЯ ГРАНИЦ**Границы города Московской области Химки**

(наименование объекта)

Сведения о местоположении границ объекта

7669	489092.45	2185067.13	Геодезический метод, 0.10	-
7670	489111.88	2185071.84	Геодезический метод, 0.10	-
7671	489131.32	2185076.57	Геодезический метод, 0.10	-
7672	489126.60	2185096.01	Геодезический метод, 0.10	-
7673	489146.04	2185100.73	Геодезический метод, 0.10	-
7674	489150.75	2185081.30	Геодезический метод, 0.10	-
7675	489170.19	2185086.02	Геодезический метод, 0.10	-
7676	489189.63	2185090.74	Геодезический метод, 0.10	-
7677	489209.06	2185095.46	Геодезический метод, 0.10	-
7678	489227.80	2185100.02	Геодезический метод, 0.10	-
7679	489224.48	2185119.79	Геодезический метод, 0.10	-
7680	489232.97	2185121.85	Геодезический метод, 0.10	-
7681	489233.51	2185118.86	Геодезический метод, 0.10	-
7682	489413.13	2185161.78	Геодезический метод, 0.10	-
7683	489448.43	2185170.50	Геодезический метод, 0.10	-
7684	489484.01	2185179.30	Геодезический метод, 0.10	-
7685	489518.49	2185187.82	Геодезический метод, 0.10	-
7686	489529.84	2185142.55	Геодезический метод, 0.10	-
7687	489537.59	2185111.65	Геодезический метод, 0.10	-
7688	489617.35	2185136.60	Геодезический метод, 0.10	-
7689	489603.50	2185164.31	Геодезический метод, 0.10	-
7690	489646.90	2185185.27	Геодезический метод, 0.10	-
7691	489632.78	2185216.06	Геодезический метод, 0.10	-
7692	489618.25	2185214.61	Геодезический метод, 0.10	-
7693	489589.08	2185210.73	Геодезический метод, 0.10	-
7694	489556.03	2185205.23	Геодезический метод, 0.10	-
7695	489546.89	2185203.44	Геодезический метод, 0.10	-
7696	489539.93	2185197.66	Геодезический метод, 0.10	-
7697	489515.95	2185193.66	Геодезический метод, 0.10	-
7698	489506.77	2185194.12	Геодезический метод, 0.10	-
7699	489504.59	2185193.62	Геодезический метод, 0.10	-
7700	489480.48	2185188.04	Геодезический метод, 0.10	-
7701	489479.73	2185191.18	Геодезический метод, 0.10	-
7702	489476.88	2185203.28	Геодезический метод, 0.10	-
7703	489441.65	2185195.50	Геодезический метод, 0.10	-
7704	489409.06	2185188.30	Геодезический метод, 0.10	-
7705	489345.97	2185174.30	Геодезический метод, 0.10	-
7706	489277.27	2185158.69	Геодезический метод, 0.10	-
7707	489238.49	2185149.46	Геодезический метод, 0.10	-
7708	489207.67	2185142.26	Геодезический метод, 0.10	-
7709	489150.77	2185129.97	Геодезический метод, 0.10	-
7710	489144.10	2185128.55	Геодезический метод, 0.10	-

ОПИСАНИЕ МЕСТОПОЛОЖЕНИЯ ГРАНИЦ**Границы города Московской области Химки**

(наименование объекта)

Сведения о местоположении границ объекта

7711	489126.07	2185125.06	Геодезический метод, 0.10	-
7712	489103.26	2185120.64	Геодезический метод, 0.10	-
7713	489093.60	2185118.51	Геодезический метод, 0.10	-
7714	489085.97	2185117.47	Геодезический метод, 0.10	-
7715	489059.26	2185112.42	Геодезический метод, 0.10	-
7716	489050.23	2185110.63	Геодезический метод, 0.10	-
7717	489034.67	2185106.78	Геодезический метод, 0.10	-
7718	489013.15	2185102.02	Геодезический метод, 0.10	-
7719	489002.44	2185099.65	Геодезический метод, 0.10	-
7720	488973.08	2185093.16	Геодезический метод, 0.10	-
7721	488944.72	2185086.88	Геодезический метод, 0.10	-
7722	488910.45	2185079.77	Геодезический метод, 0.10	-
7723	488876.03	2185071.88	Геодезический метод, 0.10	-
7724	488821.82	2185059.91	Геодезический метод, 0.10	-
7725	488820.66	2185063.40	Геодезический метод, 0.10	-
7726	488815.85	2185062.02	Геодезический метод, 0.10	-
7727	488817.22	2185057.92	Геодезический метод, 0.10	-
7728	488814.34	2185056.14	Геодезический метод, 0.10	-
7729	488767.36	2185014.83	Геодезический метод, 0.10	-
7730	488744.03	2184993.75	Геодезический метод, 0.10	-
7731	488698.77	2184951.00	Геодезический метод, 0.10	-
7732	488689.74	2184942.44	Геодезический метод, 0.10	-
7733	488650.19	2184904.93	Геодезический метод, 0.10	-
7734	488635.18	2184890.69	Геодезический метод, 0.10	-
7735	488593.14	2184848.71	Геодезический метод, 0.10	-
7736	488583.48	2184839.53	Геодезический метод, 0.10	-
7737	488555.89	2184813.95	Геодезический метод, 0.10	-
7738	488528.29	2184788.36	Геодезический метод, 0.10	-
7739	488524.75	2184785.08	Геодезический метод, 0.10	-
7740	488500.21	2184763.10	Геодезический метод, 0.10	-
7741	488475.15	2184739.08	Геодезический метод, 0.10	-
7742	488447.49	2184722.33	Геодезический метод, 0.10	-
7743	488424.11	2184708.17	Геодезический метод, 0.10	-
7744	488407.22	2184697.93	Геодезический метод, 0.10	-
7745	488379.87	2184685.36	Геодезический метод, 0.10	-
7746	488360.42	2184699.33	Геодезический метод, 0.10	-
7747	488381.57	2184712.96	Геодезический метод, 0.10	-
7748	488353.71	2184741.24	Геодезический метод, 0.10	-
7749	488331.69	2184763.92	Геодезический метод, 0.10	-
7750	488312.43	2184783.22	Геодезический метод, 0.10	-
7751	488295.39	2184801.38	Геодезический метод, 0.10	-
7752	488280.19	2184817.83	Геодезический метод, 0.10	-

ОПИСАНИЕ МЕСТОПОЛОЖЕНИЯ ГРАНИЦ**Границы города Московской области Химки**

(наименование объекта)

Сведения о местоположении границ объекта

7753	488268.50	2184830.47	Геодезический метод, 0.10	-
7754	488259.23	2184832.22	Геодезический метод, 0.10	-
7755	488244.36	2184850.52	Геодезический метод, 0.10	-
7756	488213.57	2184820.13	Геодезический метод, 0.10	-
7757	488191.30	2184837.78	Геодезический метод, 0.10	-
7758	488218.88	2184854.08	Геодезический метод, 0.10	-
7759	488209.62	2184864.68	Геодезический метод, 0.10	-
7760	488211.49	2184866.31	Геодезический метод, 0.10	-
7761	488147.86	2184877.64	Геодезический метод, 0.10	-
7762	488154.17	2184912.29	Геодезический метод, 0.10	-
7763	488159.00	2184938.75	Геодезический метод, 0.10	-
7764	488199.05	2184979.89	Геодезический метод, 0.10	-
7765	488244.74	2185026.82	Геодезический метод, 0.10	-
7766	488333.33	2185123.39	Геодезический метод, 0.10	-
7767	488499.98	2185291.14	Геодезический метод, 0.10	-
7768	488495.87	2185294.46	Геодезический метод, 0.10	-
7769	488491.60	2185297.90	Геодезический метод, 0.10	-
7770	488489.82	2185296.09	Геодезический метод, 0.10	-
7771	488486.33	2185292.52	Геодезический метод, 0.10	-
7772	488392.24	2185368.16	Геодезический метод, 0.10	-
7171	488323.96	2185423.16	Геодезический метод, 0.10	-
Контур № 86				
7773	488242.98	2184160.98	Геодезический метод, 0.10	-
7774	488210.38	2184111.62	Геодезический метод, 0.10	-
7775	488223.37	2184104.12	Геодезический метод, 0.10	-
7776	488220.40	2184099.04	Геодезический метод, 0.10	-
7777	488297.37	2184055.00	Геодезический метод, 0.10	-
7778	488386.46	2184014.62	Геодезический метод, 0.10	-
7779	488477.16	2183974.92	Геодезический метод, 0.10	-
7780	488480.13	2183973.40	Геодезический метод, 0.10	-
7781	488482.78	2183970.46	Геодезический метод, 0.10	-
7782	488512.10	2183989.69	Геодезический метод, 0.10	-
7783	488515.01	2183991.86	Геодезический метод, 0.10	-
7784	488513.87	2183992.38	Геодезический метод, 0.10	-
7785	488466.84	2184025.89	Геодезический метод, 0.10	-
7786	488438.17	2184046.63	Геодезический метод, 0.10	-
7787	488405.01	2184069.34	Геодезический метод, 0.10	-
7788	488366.15	2184095.39	Геодезический метод, 0.10	-
7789	488361.66	2184098.07	Геодезический метод, 0.10	-
7790	488261.44	2184151.44	Геодезический метод, 0.10	-
7773	488242.98	2184160.98	Геодезический метод, 0.10	-

ОПИСАНИЕ МЕСТОПОЛОЖЕНИЯ ГРАНИЦ**Границы города Московской области Химки**

(наименование объекта)

Сведения о местоположении границ объекта

Контур № 87				
7791	493114.90	2185664.88	Геодезический метод, 0.10	-
7792	493114.09	2185665.11	Геодезический метод, 0.10	-
7793	492927.66	2185729.64	Геодезический метод, 0.10	-
7794	492912.48	2185803.25	Геодезический метод, 0.10	-
7795	493049.99	2185973.04	Геодезический метод, 0.10	-
7796	493051.54	2185974.94	Геодезический метод, 0.10	-
7797	493051.54	2185975.09	Геодезический метод, 0.10	-
7798	493047.04	2185976.67	Геодезический метод, 0.10	-
7799	493037.67	2185983.58	Геодезический метод, 0.10	-
7800	493028.24	2185988.02	Геодезический метод, 0.10	-
7801	493015.44	2185994.58	Геодезический метод, 0.10	-
7802	493009.35	2185998.52	Геодезический метод, 0.10	-
7803	493001.88	2186001.48	Геодезический метод, 0.10	-
7804	492991.36	2186005.01	Геодезический метод, 0.10	-
7805	492985.01	2186011.97	Геодезический метод, 0.10	-
7806	492977.61	2186017.44	Геодезический метод, 0.10	-
7807	492969.10	2186020.42	Геодезический метод, 0.10	-
7808	492947.54	2186025.49	Геодезический метод, 0.10	-
7809	492940.19	2186032.43	Геодезический метод, 0.10	-
7810	492932.96	2186043.77	Геодезический метод, 0.10	-
7811	492926.50	2186047.77	Геодезический метод, 0.10	-
7812	492916.65	2186055.73	Геодезический метод, 0.10	-
7813	492909.79	2186062.66	Геодезический метод, 0.10	-
7814	492904.46	2186069.60	Геодезический метод, 0.10	-
7815	492896.31	2186083.97	Геодезический метод, 0.10	-
7816	492893.52	2186091.40	Геодезический метод, 0.10	-
7817	492894.21	2186097.33	Геодезический метод, 0.10	-
7818	492891.92	2186104.76	Геодезический метод, 0.10	-
7819	492830.68	2186327.83	Геодезический метод, 0.10	-
7820	492704.25	2186438.70	Геодезический метод, 0.10	-
7821	492701.46	2186452.46	Геодезический метод, 0.10	-
7822	492688.88	2186471.28	Геодезический метод, 0.10	-
7823	492680.71	2186473.45	Геодезический метод, 0.10	-
7824	492668.94	2186523.84	Геодезический метод, 0.10	-
7825	492670.50	2186526.68	Геодезический метод, 0.10	-
7826	492665.12	2186535.21	Геодезический метод, 0.10	-
7827	492604.24	2186585.16	Геодезический метод, 0.10	-
7828	492579.91	2186664.97	Геодезический метод, 0.10	-
7829	492547.66	2186658.41	Геодезический метод, 0.10	-
7830	492534.20	2186650.73	Геодезический метод, 0.10	-

ОПИСАНИЕ МЕСТОПОЛОЖЕНИЯ ГРАНИЦ**Границы города Московской области Химки**

(наименование объекта)

Сведения о местоположении границ объекта

7831	492513.28	2186629.24	Геодезический метод, 0.10	-
7832	492484.99	2186585.14	Геодезический метод, 0.10	-
7833	492447.13	2186567.82	Геодезический метод, 0.10	-
7834	492373.09	2186507.97	Геодезический метод, 0.10	-
7835	492327.49	2186478.87	Геодезический метод, 0.10	-
7836	492266.76	2186441.58	Геодезический метод, 0.10	-
7837	492178.70	2186415.33	Геодезический метод, 0.10	-
7838	492134.95	2186410.38	Геодезический метод, 0.10	-
7839	492087.37	2186411.58	Геодезический метод, 0.10	-
7840	492021.41	2186412.49	Геодезический метод, 0.10	-
7841	491921.27	2186415.61	Геодезический метод, 0.10	-
7842	491863.73	2186398.40	Геодезический метод, 0.10	-
7843	491795.35	2186368.91	Геодезический метод, 0.10	-
7844	491766.91	2186348.24	Геодезический метод, 0.10	-
7845	491753.75	2186335.02	Геодезический метод, 0.10	-
7846	491747.67	2186324.91	Геодезический метод, 0.10	-
7847	491745.09	2186316.65	Геодезический метод, 0.10	-
7848	491742.32	2186312.52	Геодезический метод, 0.10	-
7849	491736.49	2186307.35	Геодезический метод, 0.10	-
7850	491711.23	2186290.20	Геодезический метод, 0.10	-
7851	491701.42	2186280.97	Геодезический метод, 0.10	-
7852	491686.51	2186264.60	Геодезический метод, 0.10	-
7853	491655.95	2186234.83	Геодезический метод, 0.10	-
7854	491653.88	2186232.31	Геодезический метод, 0.10	-
7855	491644.32	2186220.66	Геодезический метод, 0.10	-
7856	491635.49	2186211.54	Геодезический метод, 0.10	-
7857	491617.08	2186195.01	Геодезический метод, 0.10	-
7858	491608.47	2186182.76	Геодезический метод, 0.10	-
7859	491603.90	2186172.04	Геодезический метод, 0.10	-
7860	491598.47	2186168.30	Геодезический метод, 0.10	-
7861	491588.14	2186165.10	Геодезический метод, 0.10	-
7862	491568.46	2186138.39	Геодезический метод, 0.10	-
7863	491553.22	2186129.59	Геодезический метод, 0.10	-
7864	491535.11	2186124.75	Геодезический метод, 0.10	-
7865	491511.19	2186123.64	Геодезический метод, 0.10	-
7866	491502.14	2186117.31	Геодезический метод, 0.10	-
7867	491475.86	2186132.49	Геодезический метод, 0.10	-
7868	491454.04	2186143.78	Геодезический метод, 0.10	-
7869	491437.12	2186164.12	Геодезический метод, 0.10	-
7870	491425.91	2186198.90	Геодезический метод, 0.10	-
7871	491354.54	2186186.09	Геодезический метод, 0.10	-
7872	491343.17	2186246.12	Геодезический метод, 0.10	-

ОПИСАНИЕ МЕСТОПОЛОЖЕНИЯ ГРАНИЦ**Границы города Московской области Химки**

(наименование объекта)

Сведения о местоположении границ объекта

7873	491328.48	2186369.97	Геодезический метод, 0.10	-
7874	491297.58	2186494.60	Геодезический метод, 0.10	-
7875	491287.00	2186543.59	Геодезический метод, 0.10	-
7876	491284.24	2186582.51	Геодезический метод, 0.10	-
7877	491284.72	2186606.24	Геодезический метод, 0.10	-
7878	491291.64	2186629.01	Геодезический метод, 0.10	-
7879	491317.59	2186668.72	Геодезический метод, 0.10	-
7880	491334.20	2186685.12	Геодезический метод, 0.10	-
7881	491344.43	2186690.43	Геодезический метод, 0.10	-
7882	491355.65	2186693.40	Геодезический метод, 0.10	-
7883	491328.06	2186696.47	Геодезический метод, 0.10	-
7884	491302.23	2186687.61	Геодезический метод, 0.10	-
7885	491256.98	2186654.35	Геодезический метод, 0.10	-
7886	491239.42	2186615.62	Геодезический метод, 0.10	-
7887	491231.60	2186573.96	Геодезический метод, 0.10	-
7888	491248.71	2186457.06	Геодезический метод, 0.10	-
7889	491225.94	2186444.45	Геодезический метод, 0.10	-
7890	491230.79	2186420.18	Геодезический метод, 0.10	-
7891	491234.32	2186402.33	Геодезический метод, 0.10	-
7892	491204.76	2186386.77	Геодезический метод, 0.10	-
7893	491203.01	2186368.04	Геодезический метод, 0.10	-
7894	491220.88	2186367.16	Геодезический метод, 0.10	-
7895	491223.55	2186362.09	Геодезический метод, 0.10	-
7896	491223.50	2186357.74	Геодезический метод, 0.10	-
7897	491223.74	2186351.71	Геодезический метод, 0.10	-
7898	491223.73	2186350.05	Геодезический метод, 0.10	-
7899	491222.28	2186344.91	Геодезический метод, 0.10	-
7900	491222.19	2186340.70	Геодезический метод, 0.10	-
7901	491237.44	2186338.53	Геодезический метод, 0.10	-
7902	491237.58	2186336.09	Геодезический метод, 0.10	-
7903	491238.47	2186320.38	Геодезический метод, 0.10	-
7904	491236.49	2186318.54	Геодезический метод, 0.10	-
7905	491258.98	2186321.21	Геодезический метод, 0.10	-
7906	491270.60	2186322.56	Геодезический метод, 0.10	-
7907	491271.49	2186299.66	Геодезический метод, 0.10	-
7908	491274.13	2186266.91	Геодезический метод, 0.10	-
7909	491273.75	2186266.85	Геодезический метод, 0.10	-
7910	491272.45	2186266.70	Геодезический метод, 0.10	-
7911	491269.20	2186249.16	Геодезический метод, 0.10	-
7912	491267.79	2186241.14	Геодезический метод, 0.10	-
7913	491266.43	2186233.61	Геодезический метод, 0.10	-
7914	491267.61	2186233.49	Геодезический метод, 0.10	-

ОПИСАНИЕ МЕСТОПОЛОЖЕНИЯ ГРАНИЦ**Границы города Московской области Химки**

(наименование объекта)

Сведения о местоположении границ объекта

7915	491266.59	2186226.28	Геодезический метод, 0.10	-
7916	491265.41	2186226.40	Геодезический метод, 0.10	-
7917	491254.78	2186227.56	Геодезический метод, 0.10	-
7918	491233.95	2186229.20	Геодезический метод, 0.10	-
7919	491235.12	2186241.37	Геодезический метод, 0.10	-
7920	491235.12	2186264.69	Геодезический метод, 0.10	-
7921	491236.64	2186264.72	Геодезический метод, 0.10	-
7922	491236.19	2186276.20	Геодезический метод, 0.10	-
7923	491229.90	2186276.28	Геодезический метод, 0.10	-
7924	491230.23	2186257.67	Геодезический метод, 0.10	-
7925	491232.25	2186256.58	Геодезический метод, 0.10	-
7926	491232.49	2186245.16	Геодезический метод, 0.10	-
7927	491232.76	2186229.09	Геодезический метод, 0.10	-
7928	491223.64	2186228.35	Геодезический метод, 0.10	-
7929	491214.34	2186223.02	Геодезический метод, 0.10	-
7930	491213.75	2186223.83	Геодезический метод, 0.10	-
7931	491221.40	2186228.15	Геодезический метод, 0.10	-
7932	491181.94	2186224.94	Геодезический метод, 0.10	-
7933	491182.86	2186255.76	Геодезический метод, 0.10	-
7934	491183.20	2186267.82	Геодезический метод, 0.10	-
7935	491183.53	2186278.21	Геодезический метод, 0.10	-
7936	491177.13	2186277.83	Геодезический метод, 0.10	-
7937	491176.01	2186277.76	Геодезический метод, 0.10	-
7938	491168.21	2186276.50	Геодезический метод, 0.10	-
7939	491134.69	2186270.27	Геодезический метод, 0.10	-
7940	491131.48	2186271.03	Геодезический метод, 0.10	-
7941	491118.60	2186247.21	Геодезический метод, 0.10	-
7942	491108.48	2186221.41	Геодезический метод, 0.10	-
7943	491101.85	2186220.37	Геодезический метод, 0.10	-
7944	491102.02	2186212.34	Геодезический метод, 0.10	-
7945	491082.42	2186208.32	Геодезический метод, 0.10	-
7946	491082.05	2186212.72	Геодезический метод, 0.10	-
7947	491074.63	2186211.15	Геодезический метод, 0.10	-
7948	491044.58	2186204.81	Геодезический метод, 0.10	-
7949	491040.44	2186203.66	Геодезический метод, 0.10	-
7950	491040.47	2186203.24	Геодезический метод, 0.10	-
7951	491040.22	2186202.96	Геодезический метод, 0.10	-
7952	491040.26	2186202.27	Геодезический метод, 0.10	-
7953	491039.83	2186200.86	Геодезический метод, 0.10	-
7954	491038.79	2186199.68	Геодезический метод, 0.10	-
7955	491009.36	2186193.37	Геодезический метод, 0.10	-
7956	491007.97	2186193.46	Геодезический метод, 0.10	-

ОПИСАНИЕ МЕСТОПОЛОЖЕНИЯ ГРАНИЦ**Границы города Московской области Химки**

(наименование объекта)

Сведения о местоположении границ объекта

7957	491006.92	2186194.33	Геодезический метод, 0.10	-
7958	491006.43	2186195.25	Геодезический метод, 0.10	-
7959	490961.91	2186185.85	Геодезический метод, 0.10	-
7960	490935.88	2186180.30	Геодезический метод, 0.10	-
7961	490925.04	2186230.51	Геодезический метод, 0.10	-
7962	490908.58	2186221.83	Геодезический метод, 0.10	-
7963	490908.07	2186170.99	Геодезический метод, 0.10	-
7964	490907.54	2186155.44	Геодезический метод, 0.10	-
7965	490888.35	2186159.07	Геодезический метод, 0.10	-
7966	490863.98	2186199.00	Геодезический метод, 0.10	-
7967	490853.06	2186205.69	Геодезический метод, 0.10	-
7968	490852.51	2186220.48	Геодезический метод, 0.10	-
7969	490919.66	2186256.94	Геодезический метод, 0.10	-
7970	490885.71	2186244.05	Геодезический метод, 0.10	-
7971	490853.94	2186232.03	Геодезический метод, 0.10	-
7972	490849.54	2186265.23	Геодезический метод, 0.10	-
7973	490876.28	2186273.79	Геодезический метод, 0.10	-
7974	490932.74	2186291.50	Геодезический метод, 0.10	-
7975	490958.13	2186300.85	Геодезический метод, 0.10	-
7976	490956.14	2186306.50	Геодезический метод, 0.10	-
7977	490848.79	2186271.03	Геодезический метод, 0.10	-
7978	490816.91	2186463.25	Геодезический метод, 0.10	-
7979	490786.89	2186646.24	Геодезический метод, 0.10	-
7980	490721.27	2186944.30	Геодезический метод, 0.10	-
7981	491062.08	2187045.84	Геодезический метод, 0.10	-
7982	491059.38	2187060.66	Геодезический метод, 0.10	-
7983	491109.58	2187075.09	Геодезический метод, 0.10	-
7984	491098.24	2187115.72	Геодезический метод, 0.10	-
7985	491105.18	2187123.72	Геодезический метод, 0.10	-
7986	491100.79	2187125.64	Геодезический метод, 0.10	-
7987	491129.76	2187153.64	Геодезический метод, 0.10	-
7988	491133.39	2187153.71	Геодезический метод, 0.10	-
7989	491161.93	2187174.08	Геодезический метод, 0.10	-
7990	491170.63	2187165.91	Геодезический метод, 0.10	-
7991	491176.36	2187165.73	Геодезический метод, 0.10	-
7992	491176.33	2187166.54	Геодезический метод, 0.10	-
7993	491175.52	2187170.87	Геодезический метод, 0.10	-
7994	491175.38	2187171.21	Геодезический метод, 0.10	-
7995	491168.98	2187186.30	Геодезический метод, 0.10	-
7996	491166.78	2187191.51	Геодезический метод, 0.10	-
7997	491186.38	2187214.75	Геодезический метод, 0.10	-
7998	491196.10	2187196.40	Геодезический метод, 0.10	-

ОПИСАНИЕ МЕСТОПОЛОЖЕНИЯ ГРАНИЦ**Границы города Московской области Химки**

(наименование объекта)

Сведения о местоположении границ объекта

7999	491203.83	2187199.06	Геодезический метод, 0.10	-
8000	491204.81	2187197.49	Геодезический метод, 0.10	-
8001	491205.16	2187196.29	Геодезический метод, 0.10	-
8002	491205.68	2187194.46	Геодезический метод, 0.10	-
8003	491206.36	2187190.93	Геодезический метод, 0.10	-
8004	491208.17	2187183.32	Геодезический метод, 0.10	-
8005	491234.36	2187191.52	Геодезический метод, 0.10	-
8006	491234.67	2187190.66	Геодезический метод, 0.10	-
8007	491234.70	2187190.57	Геодезический метод, 0.10	-
8008	491236.04	2187186.08	Геодезический метод, 0.10	-
8009	491238.37	2187180.62	Геодезический метод, 0.10	-
8010	491245.38	2187181.54	Геодезический метод, 0.10	-
8011	491247.01	2187173.75	Геодезический метод, 0.10	-
8012	491259.53	2187176.57	Геодезический метод, 0.10	-
8013	491268.83	2187178.30	Геодезический метод, 0.10	-
8014	491264.73	2187187.67	Геодезический метод, 0.10	-
8015	491258.74	2187186.20	Геодезический метод, 0.10	-
8016	491256.85	2187195.73	Геодезический метод, 0.10	-
8017	491256.04	2187199.69	Геодезический метод, 0.10	-
8018	491257.11	2187201.14	Геодезический метод, 0.10	-
8019	491265.21	2187208.63	Геодезический метод, 0.10	-
8020	491269.69	2187203.26	Геодезический метод, 0.10	-
8021	491270.61	2187200.59	Геодезический метод, 0.10	-
8022	491277.71	2187179.95	Геодезический метод, 0.10	-
8023	491326.23	2187188.96	Геодезический метод, 0.10	-
8024	491328.72	2187184.92	Геодезический метод, 0.10	-
8025	491338.82	2187187.97	Геодезический метод, 0.10	-
8026	491374.18	2187215.56	Геодезический метод, 0.10	-
8027	491386.62	2187232.68	Геодезический метод, 0.10	-
8028	491400.20	2187238.84	Геодезический метод, 0.10	-
8029	491440.84	2187241.54	Геодезический метод, 0.10	-
8030	491444.79	2187206.51	Геодезический метод, 0.10	-
8031	491428.75	2187201.38	Геодезический метод, 0.10	-
8032	491426.66	2187156.79	Геодезический метод, 0.10	-
8033	491517.32	2187163.45	Геодезический метод, 0.10	-
8034	491517.49	2187162.76	Геодезический метод, 0.10	-
8035	491520.71	2187163.24	Геодезический метод, 0.10	-
8036	491533.56	2187165.26	Геодезический метод, 0.10	-
8037	491552.16	2187099.21	Геодезический метод, 0.10	-
8038	491549.67	2187142.83	Геодезический метод, 0.10	-
8039	491582.79	2187122.15	Геодезический метод, 0.10	-
8040	491582.96	2187089.99	Геодезический метод, 0.10	-

ОПИСАНИЕ МЕСТОПОЛОЖЕНИЯ ГРАНИЦ**Границы города Московской области Химки**

(наименование объекта)

Сведения о местоположении границ объекта

8041	491597.31	2187089.00	Геодезический метод, 0.10	-
8042	491594.81	2187058.82	Геодезический метод, 0.10	-
8043	491594.67	2187057.13	Геодезический метод, 0.10	-
8044	491573.02	2187059.03	Геодезический метод, 0.10	-
8045	491566.77	2187062.01	Геодезический метод, 0.10	-
8046	491561.92	2187064.54	Геодезический метод, 0.10	-
8047	491563.61	2187058.53	Геодезический метод, 0.10	-
8048	491566.88	2187057.50	Геодезический метод, 0.10	-
8049	491571.90	2187053.92	Геодезический метод, 0.10	-
8050	491572.10	2187042.30	Геодезический метод, 0.10	-
8051	491573.61	2187030.75	Геодезический метод, 0.10	-
8052	491574.15	2187027.84	Геодезический метод, 0.10	-
8053	491553.16	2187027.05	Геодезический метод, 0.10	-
8054	491553.25	2187057.43	Геодезический метод, 0.10	-
8055	491549.91	2187057.57	Геодезический метод, 0.10	-
8056	491550.21	2187055.40	Геодезический метод, 0.10	-
8057	491548.59	2187055.38	Геодезический метод, 0.10	-
8058	491549.77	2187023.27	Геодезический метод, 0.10	-
8059	491537.87	2187019.63	Геодезический метод, 0.10	-
8060	491532.30	2187009.43	Геодезический метод, 0.10	-
8061	491548.96	2186929.39	Геодезический метод, 0.10	-
8062	491551.82	2186929.68	Геодезический метод, 0.10	-
8063	491557.29	2186932.23	Геодезический метод, 0.10	-
8064	491560.96	2186933.19	Геодезический метод, 0.10	-
8065	491564.65	2186918.51	Геодезический метод, 0.10	-
8066	491568.71	2186912.07	Геодезический метод, 0.10	-
8067	491570.66	2186908.24	Геодезический метод, 0.10	-
8068	491580.41	2186905.66	Геодезический метод, 0.10	-
8069	491582.35	2186905.14	Геодезический метод, 0.10	-
8070	491582.18	2186896.57	Геодезический метод, 0.10	-
8071	491582.17	2186895.82	Геодезический метод, 0.10	-
8072	491582.33	2186887.83	Геодезический метод, 0.10	-
8073	491582.34	2186887.56	Геодезический метод, 0.10	-
8074	491582.40	2186884.93	Геодезический метод, 0.10	-
8075	491564.37	2186881.16	Геодезический метод, 0.10	-
8076	491567.46	2186868.07	Геодезический метод, 0.10	-
8077	491569.56	2186859.19	Геодезический метод, 0.10	-
8078	491571.19	2186853.22	Геодезический метод, 0.10	-
8079	491593.41	2186857.92	Геодезический метод, 0.10	-
8080	491607.68	2186860.94	Геодезический метод, 0.10	-
8081	491609.39	2186861.61	Геодезический метод, 0.10	-
8082	491611.68	2186860.55	Геодезический метод, 0.10	-

ОПИСАНИЕ МЕСТОПОЛОЖЕНИЯ ГРАНИЦ**Границы города Московской области Химки**

(наименование объекта)

Сведения о местоположении границ объекта

8083	491615.91	2186857.53	Геодезический метод, 0.10	-
8084	491612.44	2186850.49	Геодезический метод, 0.10	-
8085	491612.05	2186834.11	Геодезический метод, 0.10	-
8086	491577.77	2186829.27	Геодезический метод, 0.10	-
8087	491581.78	2186820.53	Геодезический метод, 0.10	-
8088	491586.54	2186807.85	Геодезический метод, 0.10	-
8089	491589.19	2186801.40	Геодезический метод, 0.10	-
8090	491592.70	2186792.83	Геодезический метод, 0.10	-
8091	491593.34	2186791.27	Геодезический метод, 0.10	-
8092	491598.16	2186772.34	Геодезический метод, 0.10	-
8093	491599.11	2186763.44	Геодезический метод, 0.10	-
8094	491600.31	2186752.31	Геодезический метод, 0.10	-
8095	491602.36	2186736.80	Геодезический метод, 0.10	-
8096	491600.80	2186737.02	Геодезический метод, 0.10	-
8097	491595.53	2186737.75	Геодезический метод, 0.10	-
8098	491593.11	2186767.42	Геодезический метод, 0.10	-
8099	491592.67	2186772.83	Геодезический метод, 0.10	-
8100	491578.47	2186771.32	Геодезический метод, 0.10	-
8101	491553.10	2186764.07	Геодезический метод, 0.10	-
8102	491545.48	2186783.66	Геодезический метод, 0.10	-
8103	491541.05	2186781.66	Геодезический метод, 0.10	-
8104	491541.04	2186781.66	Геодезический метод, 0.10	-
8105	491561.28	2186736.91	Геодезический метод, 0.10	-
8106	491533.45	2186726.41	Геодезический метод, 0.10	-
8107	491469.18	2186733.72	Геодезический метод, 0.10	-
8108	491394.30	2186673.27	Геодезический метод, 0.10	-
8109	491452.42	2186599.45	Геодезический метод, 0.10	-
8110	491479.92	2186575.75	Геодезический метод, 0.10	-
8111	491496.89	2186567.05	Геодезический метод, 0.10	-
8112	491516.52	2186562.54	Геодезический метод, 0.10	-
8113	491539.71	2186570.07	Геодезический метод, 0.10	-
8114	491557.43	2186581.00	Геодезический метод, 0.10	-
8115	491573.72	2186594.98	Геодезический метод, 0.10	-
8116	491588.29	2186609.98	Геодезический метод, 0.10	-
8117	491601.78	2186628.40	Геодезический метод, 0.10	-
8118	491631.01	2186651.86	Геодезический метод, 0.10	-
8119	491644.61	2186654.25	Геодезический метод, 0.10	-
8120	491660.35	2186651.59	Геодезический метод, 0.10	-
8121	491742.13	2186622.33	Геодезический метод, 0.10	-
8122	491783.87	2186613.80	Геодезический метод, 0.10	-
8123	491810.15	2186609.52	Геодезический метод, 0.10	-
8124	491830.26	2186611.09	Геодезический метод, 0.10	-

ОПИСАНИЕ МЕСТОПОЛОЖЕНИЯ ГРАНИЦ**Границы города Московской области Химки**

(наименование объекта)

Сведения о местоположении границ объекта

8125	491847.77	2186613.91	Геодезический метод, 0.10	-
8126	491864.74	2186625.72	Геодезический метод, 0.10	-
8127	491873.90	2186643.85	Геодезический метод, 0.10	-
8128	491877.48	2186662.76	Геодезический метод, 0.10	-
8129	491874.49	2186686.60	Геодезический метод, 0.10	-
8130	491857.41	2186750.93	Геодезический метод, 0.10	-
8131	491833.86	2186811.03	Геодезический метод, 0.10	-
8132	491804.04	2186859.88	Геодезический метод, 0.10	-
8133	491754.37	2186928.37	Геодезический метод, 0.10	-
8134	491724.01	2186994.43	Геодезический метод, 0.10	-
8135	491719.39	2187026.25	Геодезический метод, 0.10	-
8136	491716.80	2187102.30	Геодезический метод, 0.10	-
8137	491740.67	2187174.97	Геодезический метод, 0.10	-
8138	491794.35	2187244.69	Геодезический метод, 0.10	-
8139	491821.59	2187275.82	Геодезический метод, 0.10	-
8140	491848.25	2187294.41	Геодезический метод, 0.10	-
8141	491868.45	2187296.14	Геодезический метод, 0.10	-
8142	491890.17	2187291.44	Геодезический метод, 0.10	-
8143	491946.22	2187255.93	Геодезический метод, 0.10	-
8144	492006.77	2187236.29	Геодезический метод, 0.10	-
8145	492062.48	2187245.28	Геодезический метод, 0.10	-
8146	492106.69	2187264.06	Геодезический метод, 0.10	-
8147	492149.66	2187286.92	Геодезический метод, 0.10	-
8148	492218.82	2187359.80	Геодезический метод, 0.10	-
8149	492246.55	2187411.95	Геодезический метод, 0.10	-
8150	492260.36	2187466.13	Геодезический метод, 0.10	-
8151	492258.91	2187536.84	Геодезический метод, 0.10	-
8152	492248.03	2187584.34	Геодезический метод, 0.10	-
8153	492200.41	2187657.90	Геодезический метод, 0.10	-
8154	492126.40	2187721.36	Геодезический метод, 0.10	-
8155	492030.76	2187791.55	Геодезический метод, 0.10	-
8156	491959.90	2187836.80	Геодезический метод, 0.10	-
8157	491895.92	2187875.41	Геодезический метод, 0.10	-
8158	491859.68	2187900.97	Геодезический метод, 0.10	-
8159	491828.32	2187861.95	Геодезический метод, 0.10	-
8160	491806.83	2187834.25	Геодезический метод, 0.10	-
8161	491808.32	2187832.28	Геодезический метод, 0.10	-
8162	491905.95	2187730.68	Геодезический метод, 0.10	-
8163	491999.12	2187635.30	Геодезический метод, 0.10	-
8164	492000.93	2187636.88	Геодезический метод, 0.10	-
8165	492028.33	2187608.53	Геодезический метод, 0.10	-
8166	492040.16	2187600.01	Геодезический метод, 0.10	-

ОПИСАНИЕ МЕСТОПОЛОЖЕНИЯ ГРАНИЦ**Границы города Московской области Химки**

(наименование объекта)

Сведения о местоположении границ объекта

8167	492040.89	2187592.13	Геодезический метод, 0.10	-
8168	492043.50	2187589.12	Геодезический метод, 0.10	-
8169	492082.55	2187556.26	Геодезический метод, 0.10	-
8170	492091.70	2187555.69	Геодезический метод, 0.10	-
8171	492148.43	2187494.81	Геодезический метод, 0.10	-
8172	492155.87	2187487.87	Геодезический метод, 0.10	-
8173	492166.11	2187478.32	Геодезический метод, 0.10	-
8174	492153.80	2187469.80	Геодезический метод, 0.10	-
8175	492149.08	2187466.76	Геодезический метод, 0.10	-
8176	492108.98	2187445.15	Геодезический метод, 0.10	-
8177	492103.70	2187445.89	Геодезический метод, 0.10	-
8178	492079.27	2187440.33	Геодезический метод, 0.10	-
8179	492035.37	2187436.07	Геодезический метод, 0.10	-
8180	491989.72	2187446.74	Геодезический метод, 0.10	-
8181	491852.86	2187475.57	Геодезический метод, 0.10	-
8182	491747.68	2187511.15	Геодезический метод, 0.10	-
8183	491681.03	2187541.17	Геодезический метод, 0.10	-
8184	491589.99	2187555.58	Геодезический метод, 0.10	-
8185	491578.94	2187557.33	Геодезический метод, 0.10	-
8186	491578.34	2187557.43	Геодезический метод, 0.10	-
8187	491557.57	2187561.65	Геодезический метод, 0.10	-
8188	491557.15	2187552.31	Геодезический метод, 0.10	-
8189	491554.10	2187547.58	Геодезический метод, 0.10	-
8190	491550.07	2187540.38	Геодезический метод, 0.10	-
8191	491535.50	2187511.34	Геодезический метод, 0.10	-
8192	491530.00	2187500.39	Геодезический метод, 0.10	-
8193	491527.18	2187499.95	Геодезический метод, 0.10	-
8194	491509.42	2187495.26	Геодезический метод, 0.10	-
8195	491506.87	2187493.84	Геодезический метод, 0.10	-
8196	491496.04	2187487.83	Геодезический метод, 0.10	-
8197	491489.17	2187480.61	Геодезический метод, 0.10	-
8198	491481.30	2187473.52	Геодезический метод, 0.10	-
8199	491457.62	2187483.35	Геодезический метод, 0.10	-
8200	491445.37	2187487.22	Геодезический метод, 0.10	-
8201	491437.18	2187488.64	Геодезический метод, 0.10	-
8202	491410.06	2187487.42	Геодезический метод, 0.10	-
8203	491387.22	2187485.07	Геодезический метод, 0.10	-
8204	491364.34	2187481.68	Геодезический метод, 0.10	-
8205	491334.98	2187474.37	Геодезический метод, 0.10	-
8206	491322.73	2187470.05	Геодезический метод, 0.10	-
8207	491291.51	2187463.69	Геодезический метод, 0.10	-
8208	491284.46	2187462.25	Геодезический метод, 0.10	-

ОПИСАНИЕ МЕСТОПОЛОЖЕНИЯ ГРАНИЦ**Границы города Московской области Химки**

(наименование объекта)

Сведения о местоположении границ объекта

8209	491258.60	2187458.55	Геодезический метод, 0.10	-
8210	491223.39	2187447.01	Геодезический метод, 0.10	-
8211	491148.57	2187433.07	Геодезический метод, 0.10	-
8212	491120.35	2187427.41	Геодезический метод, 0.10	-
8213	491098.26	2187420.91	Геодезический метод, 0.10	-
8214	491065.96	2187411.48	Геодезический метод, 0.10	-
8215	491057.55	2187410.23	Геодезический метод, 0.10	-
8216	491023.13	2187400.49	Геодезический метод, 0.10	-
8217	491022.48	2187405.49	Геодезический метод, 0.10	-
8218	491020.12	2187412.18	Геодезический метод, 0.10	-
8219	491025.41	2187413.56	Геодезический метод, 0.10	-
8220	491013.77	2187450.66	Геодезический метод, 0.10	-
8221	491011.44	2187456.94	Геодезический метод, 0.10	-
8222	491006.73	2187456.72	Геодезический метод, 0.10	-
8223	490995.17	2187454.35	Геодезический метод, 0.10	-
8224	490991.99	2187453.53	Геодезический метод, 0.10	-
8225	490993.70	2187437.86	Геодезический метод, 0.10	-
8226	490950.80	2187435.62	Геодезический метод, 0.10	-
8227	490915.17	2187429.20	Геодезический метод, 0.10	-
8228	490890.21	2187424.86	Геодезический метод, 0.10	-
8229	490884.10	2187427.13	Геодезический метод, 0.10	-
8230	490873.94	2187425.47	Геодезический метод, 0.10	-
8231	490856.42	2187424.27	Геодезический метод, 0.10	-
8232	490841.29	2187421.32	Геодезический метод, 0.10	-
8233	490787.70	2187410.63	Геодезический метод, 0.10	-
8234	490785.47	2187405.11	Геодезический метод, 0.10	-
8235	490780.22	2187399.92	Геодезический метод, 0.10	-
8236	490770.71	2187394.10	Геодезический метод, 0.10	-
8237	490744.06	2187363.57	Геодезический метод, 0.10	-
8238	490736.29	2187357.83	Геодезический метод, 0.10	-
8239	490739.37	2187350.52	Геодезический метод, 0.10	-
8240	490738.02	2187346.53	Геодезический метод, 0.10	-
8241	490730.18	2187342.75	Геодезический метод, 0.10	-
8242	490693.12	2187342.66	Геодезический метод, 0.10	-
8243	490663.42	2187346.96	Геодезический метод, 0.10	-
8244	490643.78	2187348.78	Геодезический метод, 0.10	-
8245	490634.61	2187347.50	Геодезический метод, 0.10	-
8246	490571.03	2187330.52	Геодезический метод, 0.10	-
8247	490527.35	2187319.25	Геодезический метод, 0.10	-
8248	490506.16	2187315.82	Геодезический метод, 0.10	-
8249	490502.19	2187313.55	Геодезический метод, 0.10	-
8250	490488.91	2187310.59	Геодезический метод, 0.10	-

ОПИСАНИЕ МЕСТОПОЛОЖЕНИЯ ГРАНИЦ**Границы города Московской области Химки**

(наименование объекта)

Сведения о местоположении границ объекта

8251	490481.21	2187308.23	Геодезический метод, 0.10	-
8252	490469.27	2187304.50	Геодезический метод, 0.10	-
8253	490469.21	2187302.62	Геодезический метод, 0.10	-
8254	490470.21	2187292.89	Геодезический метод, 0.10	-
8255	490470.81	2187283.63	Геодезический метод, 0.10	-
8256	490471.42	2187275.24	Геодезический метод, 0.10	-
8257	490473.49	2187260.63	Геодезический метод, 0.10	-
8258	490473.91	2187258.58	Геодезический метод, 0.10	-
8259	490448.50	2187256.99	Геодезический метод, 0.10	-
8260	490429.45	2187254.16	Геодезический метод, 0.10	-
8261	490427.37	2187297.01	Геодезический метод, 0.10	-
8262	490384.46	2187291.97	Геодезический метод, 0.10	-
8263	490366.16	2187288.30	Геодезический метод, 0.10	-
8264	490351.46	2187284.86	Геодезический метод, 0.10	-
8265	490351.22	2187292.44	Геодезический метод, 0.10	-
8266	490346.80	2187291.86	Геодезический метод, 0.10	-
8267	490322.96	2187288.73	Геодезический метод, 0.10	-
8268	490311.34	2187277.55	Геодезический метод, 0.10	-
8269	490299.97	2187279.96	Геодезический метод, 0.10	-
8270	490286.36	2187280.21	Геодезический метод, 0.10	-
8271	490275.16	2187279.30	Геодезический метод, 0.10	-
8272	490249.05	2187277.46	Геодезический метод, 0.10	-
8273	490247.91	2187276.65	Геодезический метод, 0.10	-
8274	490226.47	2187275.15	Геодезический метод, 0.10	-
8275	490225.42	2187275.08	Геодезический метод, 0.10	-
8276	490204.08	2187273.03	Геодезический метод, 0.10	-
8277	490183.81	2187271.26	Геодезический метод, 0.10	-
8278	490182.74	2187272.27	Геодезический метод, 0.10	-
8279	490188.01	2187249.56	Геодезический метод, 0.10	-
8280	490197.17	2187220.92	Геодезический метод, 0.10	-
8281	490197.32	2187215.54	Геодезический метод, 0.10	-
8282	490195.49	2187194.35	Геодезический метод, 0.10	-
8283	490194.40	2187183.04	Геодезический метод, 0.10	-
8284	490056.10	2187177.85	Геодезический метод, 0.10	-
8285	490020.15	2187178.95	Геодезический метод, 0.10	-
8286	489937.47	2187190.41	Геодезический метод, 0.10	-
8287	489822.03	2187206.41	Геодезический метод, 0.10	-
8288	489716.31	2187221.06	Геодезический метод, 0.10	-
8289	489629.75	2187233.06	Геодезический метод, 0.10	-
8290	489629.27	2187233.13	Геодезический метод, 0.10	-
8291	489628.08	2187224.86	Геодезический метод, 0.10	-
8292	489610.79	2187227.39	Геодезический метод, 0.10	-

ОПИСАНИЕ МЕСТОПОЛОЖЕНИЯ ГРАНИЦ**Границы города Московской области Химки**

(наименование объекта)

Сведения о местоположении границ объекта

8293	489580.40	2187231.95	Геодезический метод, 0.10	-
8294	489572.76	2187233.06	Геодезический метод, 0.10	-
8295	489542.35	2187237.60	Геодезический метод, 0.10	-
8296	489540.64	2187226.25	Геодезический метод, 0.10	-
8297	489538.77	2187217.11	Геодезический метод, 0.10	-
8298	489535.88	2187208.52	Геодезический метод, 0.10	-
8299	489531.71	2187199.77	Геодезический метод, 0.10	-
8300	489527.03	2187192.46	Геодезический метод, 0.10	-
8301	489522.00	2187186.16	Геодезический метод, 0.10	-
8302	489495.02	2187159.18	Геодезический метод, 0.10	-
8303	489549.60	2187104.38	Геодезический метод, 0.10	-
8304	489561.94	2187091.99	Геодезический метод, 0.10	-
8305	489544.23	2187074.35	Геодезический метод, 0.10	-
8306	489514.49	2187104.19	Геодезический метод, 0.10	-
8307	489477.31	2187141.54	Геодезический метод, 0.10	-
8308	489409.82	2187074.32	Геодезический метод, 0.10	-
8309	489446.96	2187037.03	Геодезический метод, 0.10	-
8310	489471.18	2187012.71	Геодезический метод, 0.10	-
8311	489459.16	2187000.68	Геодезический метод, 0.10	-
8312	489519.19	2186940.42	Геодезический метод, 0.10	-
8313	489523.47	2186936.11	Геодезический метод, 0.10	-
8314	489491.73	2186904.57	Геодезический метод, 0.10	-
8315	489551.23	2186844.83	Геодезический метод, 0.10	-
8316	489582.95	2186876.40	Геодезический метод, 0.10	-
8317	489587.24	2186872.11	Геодезический метод, 0.10	-
8318	489537.93	2186823.08	Геодезический метод, 0.10	-
8319	489539.10	2186821.76	Геодезический метод, 0.10	-
8320	489598.39	2186754.60	Геодезический метод, 0.10	-
8321	489656.49	2186688.78	Геодезический метод, 0.10	-
8322	489687.76	2186690.47	Геодезический метод, 0.10	-
8323	489709.25	2186667.29	Геодезический метод, 0.10	-
8324	489720.80	2186653.74	Геодезический метод, 0.10	-
8325	489697.49	2186644.22	Геодезический метод, 0.10	-
8326	489835.47	2186482.57	Геодезический метод, 0.10	-
8327	489799.56	2186477.94	Геодезический метод, 0.10	-
8328	489948.61	2186195.21	Геодезический метод, 0.10	-
8329	489981.06	2185867.10	Геодезический метод, 0.10	-
8330	490197.32	2185610.43	Геодезический метод, 0.10	-
8331	490225.01	2185542.72	Геодезический метод, 0.10	-
8332	490230.46	2185529.39	Геодезический метод, 0.10	-
8333	490218.76	2185489.42	Геодезический метод, 0.10	-
8334	490281.52	2185457.65	Геодезический метод, 0.10	-

ОПИСАНИЕ МЕСТОПОЛОЖЕНИЯ ГРАНИЦ**Границы города Московской области Химки**

(наименование объекта)

Сведения о местоположении границ объекта

8335	490336.74	2185470.48	Геодезический метод, 0.10	-
8336	490352.42	2185484.53	Геодезический метод, 0.10	-
8337	490371.51	2185468.50	Геодезический метод, 0.10	-
8338	490389.37	2185453.51	Геодезический метод, 0.10	-
8339	490397.73	2185469.77	Геодезический метод, 0.10	-
8340	490406.68	2185461.33	Геодезический метод, 0.10	-
8341	490415.14	2185455.17	Геодезический метод, 0.10	-
8342	490445.44	2185434.32	Геодезический метод, 0.10	-
8343	490449.80	2185433.43	Геодезический метод, 0.10	-
8344	490458.47	2185436.53	Геодезический метод, 0.10	-
8345	490460.49	2185447.63	Геодезический метод, 0.10	-
8346	490459.49	2185470.15	Геодезический метод, 0.10	-
8347	490469.57	2185480.92	Геодезический метод, 0.10	-
8348	490472.62	2185477.30	Геодезический метод, 0.10	-
8349	490476.36	2185479.34	Геодезический метод, 0.10	-
8350	490493.21	2185460.55	Геодезический метод, 0.10	-
8351	490492.84	2185457.76	Геодезический метод, 0.10	-
8352	490526.87	2185430.84	Геодезический метод, 0.10	-
8353	490523.14	2185426.11	Геодезический метод, 0.10	-
8354	490521.58	2185424.15	Геодезический метод, 0.10	-
8355	490519.11	2185420.27	Геодезический метод, 0.10	-
8356	490517.62	2185415.44	Геодезический метод, 0.10	-
8357	490516.55	2185413.19	Геодезический метод, 0.10	-
8358	490527.21	2185414.61	Геодезический метод, 0.10	-
8359	490528.00	2185413.34	Геодезический метод, 0.10	-
8360	490529.79	2185396.73	Геодезический метод, 0.10	-
8361	490530.51	2185396.32	Геодезический метод, 0.10	-
8362	490530.56	2185395.74	Геодезический метод, 0.10	-
8363	490529.96	2185395.09	Геодезический метод, 0.10	-
8364	490535.19	2185349.92	Геодезический метод, 0.10	-
8365	490535.51	2185347.16	Геодезический метод, 0.10	-
8366	490517.08	2185346.72	Геодезический метод, 0.10	-
8367	490517.42	2185339.57	Геодезический метод, 0.10	-
8368	490518.01	2185336.22	Геодезический метод, 0.10	-
8369	490520.67	2185329.60	Геодезический метод, 0.10	-
8370	490521.09	2185328.55	Геодезический метод, 0.10	-
8371	490522.62	2185327.57	Геодезический метод, 0.10	-
8372	490549.29	2185305.21	Геодезический метод, 0.10	-
8373	490549.51	2185305.02	Геодезический метод, 0.10	-
8374	490561.99	2185293.47	Геодезический метод, 0.10	-
8375	490562.80	2185292.72	Геодезический метод, 0.10	-
8376	490561.64	2185290.87	Геодезический метод, 0.10	-

ОПИСАНИЕ МЕСТОПОЛОЖЕНИЯ ГРАНИЦ**Границы города Московской области Химки**

(наименование объекта)

Сведения о местоположении границ объекта

8377	490554.97	2185282.81	Геодезический метод, 0.10	-
8378	490547.77	2185274.11	Геодезический метод, 0.10	-
8379	490558.23	2185264.20	Геодезический метод, 0.10	-
8380	490554.51	2185257.53	Геодезический метод, 0.10	-
8381	490563.24	2185267.82	Геодезический метод, 0.10	-
8382	490588.18	2185297.24	Геодезический метод, 0.10	-
8383	490603.34	2185317.25	Геодезический метод, 0.10	-
8384	490621.16	2185305.86	Геодезический метод, 0.10	-
8385	490623.89	2185310.05	Геодезический метод, 0.10	-
8386	490629.21	2185318.20	Геодезический метод, 0.10	-
8387	490683.96	2185288.75	Геодезический метод, 0.10	-
8388	490701.20	2185322.62	Геодезический метод, 0.10	-
8389	490732.67	2185306.35	Геодезический метод, 0.10	-
8390	490749.20	2185297.82	Геодезический метод, 0.10	-
8391	490766.32	2185288.97	Геодезический метод, 0.10	-
8392	490802.44	2185270.31	Геодезический метод, 0.10	-
8393	490841.40	2185250.18	Геодезический метод, 0.10	-
8394	490867.02	2185236.94	Геодезический метод, 0.10	-
8395	490904.96	2185217.34	Геодезический метод, 0.10	-
8396	490909.40	2185225.94	Геодезический метод, 0.10	-
8397	490900.78	2185230.40	Геодезический метод, 0.10	-
8398	490902.67	2185234.60	Геодезический метод, 0.10	-
8399	490909.08	2185231.39	Геодезический метод, 0.10	-
8400	490915.86	2185227.93	Геодезический метод, 0.10	-
8401	490924.64	2185226.62	Геодезический метод, 0.10	-
8402	490933.72	2185226.03	Геодезический метод, 0.10	-
8403	490942.64	2185226.67	Геодезический метод, 0.10	-
8404	490951.48	2185228.48	Геодезический метод, 0.10	-
8405	490960.06	2185231.98	Геодезический метод, 0.10	-
8406	490957.90	2185237.56	Геодезический метод, 0.10	-
8407	490956.32	2185237.04	Геодезический метод, 0.10	-
8408	490954.41	2185236.41	Геодезический метод, 0.10	-
8409	490950.00	2185234.96	Геодезический метод, 0.10	-
8410	490948.53	2185234.67	Геодезический метод, 0.10	-
8411	490946.50	2185234.27	Геодезический метод, 0.10	-
8412	490942.02	2185233.38	Геодезический метод, 0.10	-
8413	490940.48	2185233.27	Геодезический метод, 0.10	-
8414	490938.44	2185233.12	Геодезический метод, 0.10	-
8415	490933.83	2185232.78	Геодезический метод, 0.10	-
8416	490932.37	2185232.85	Геодезический метод, 0.10	-
8417	490930.29	2185232.95	Геодезический метод, 0.10	-
8418	490925.59	2185233.19	Геодезический метод, 0.10	-

ОПИСАНИЕ МЕСТОПОЛОЖЕНИЯ ГРАНИЦ**Границы города Московской области Химки**

(наименование объекта)

Сведения о местоположении границ объекта

8419	490924.10	2185233.45	Геодезический метод, 0.10	-
8420	490922.05	2185233.80	Геодезический метод, 0.10	-
8421	490917.52	2185234.59	Геодезический метод, 0.10	-
8422	490909.48	2185236.58	Геодезический метод, 0.10	-
8423	490909.88	2185238.57	Геодезический метод, 0.10	-
8424	490909.79	2185238.59	Геодезический метод, 0.10	-
8425	490907.80	2185239.07	Геодезический метод, 0.10	-
8426	490903.12	2185240.20	Геодезический метод, 0.10	-
8427	490903.39	2185241.60	Геодезический метод, 0.10	-
8428	490900.72	2185242.25	Геодезический метод, 0.10	-
8429	490898.71	2185242.73	Геодезический метод, 0.10	-
8430	490896.53	2185243.26	Геодезический метод, 0.10	-
8431	490896.99	2185245.13	Геодезический метод, 0.10	-
8432	490896.87	2185245.17	Геодезический метод, 0.10	-
8433	490894.88	2185245.73	Геодезический метод, 0.10	-
8434	490890.16	2185247.08	Геодезический метод, 0.10	-
8435	490890.48	2185248.45	Геодезический метод, 0.10	-
8436	490887.72	2185249.24	Геодезический метод, 0.10	-
8437	490885.76	2185249.81	Геодезический метод, 0.10	-
8438	490884.21	2185250.26	Геодезический метод, 0.10	-
8439	490882.07	2185242.61	Геодезический метод, 0.10	-
8440	490876.21	2185245.72	Геодезический метод, 0.10	-
8441	490880.37	2185253.45	Геодезический метод, 0.10	-
8442	490878.88	2185254.22	Геодезический метод, 0.10	-
8443	490877.06	2185255.15	Геодезический метод, 0.10	-
8444	490873.60	2185256.93	Геодезический метод, 0.10	-
8445	490872.75	2185257.37	Геодезический метод, 0.10	-
8446	490870.96	2185258.29	Геодезический метод, 0.10	-
8447	490867.26	2185260.20	Геодезический метод, 0.10	-
8448	490866.37	2185260.66	Геодезический метод, 0.10	-
8449	490864.55	2185261.60	Геодезический метод, 0.10	-
8450	490861.16	2185263.34	Геодезический метод, 0.10	-
8451	490860.47	2185262.02	Геодезический метод, 0.10	-
8452	490854.48	2185265.12	Геодезический метод, 0.10	-
8453	490855.17	2185266.43	Геодезический метод, 0.10	-
8454	490848.47	2185269.88	Геодезический метод, 0.10	-
8455	490842.16	2185273.14	Геодезический метод, 0.10	-
8456	490841.35	2185273.55	Геодезический метод, 0.10	-
8457	490839.55	2185274.48	Геодезический метод, 0.10	-
8458	490836.01	2185276.30	Геодезический метод, 0.10	-
8459	490835.04	2185276.81	Геодезический метод, 0.10	-
8460	490833.29	2185277.71	Геодезический метод, 0.10	-

ОПИСАНИЕ МЕСТОПОЛОЖЕНИЯ ГРАНИЦ**Границы города Московской области Химки**

(наименование объекта)

Сведения о местоположении границ объекта

8461	490829.74	2185279.54	Геодезический метод, 0.10	-
8462	490826.45	2185281.23	Геодезический метод, 0.10	-
8463	490826.28	2185280.90	Геодезический метод, 0.10	-
8464	490823.88	2185282.20	Геодезический метод, 0.10	-
8465	490824.02	2185282.48	Геодезический метод, 0.10	-
8466	490823.50	2185282.75	Геодезический метод, 0.10	-
8467	490822.42	2185283.31	Геодезический метод, 0.10	-
8468	490820.61	2185284.24	Геодезический метод, 0.10	-
8469	490816.91	2185286.15	Геодезический метод, 0.10	-
8470	490813.16	2185279.18	Геодезический метод, 0.10	-
8471	490805.13	2185283.44	Геодезический метод, 0.10	-
8472	490808.55	2185290.22	Геодезический метод, 0.10	-
8473	490807.46	2185290.78	Геодезический метод, 0.10	-
8474	490805.69	2185291.69	Геодезический метод, 0.10	-
8475	490801.96	2185293.62	Геодезический метод, 0.10	-
8476	490801.13	2185294.04	Геодезический метод, 0.10	-
8477	490799.33	2185294.97	Геодезический метод, 0.10	-
8478	490795.68	2185296.85	Геодезический метод, 0.10	-
8479	490795.04	2185297.18	Геодезический метод, 0.10	-
8480	490793.20	2185298.13	Геодезический метод, 0.10	-
8481	490789.34	2185300.12	Геодезический метод, 0.10	-
8482	490788.57	2185300.52	Геодезический метод, 0.10	-
8483	490786.78	2185301.44	Геодезический метод, 0.10	-
8484	490783.12	2185303.33	Геодезический метод, 0.10	-
8485	490782.33	2185303.73	Геодезический метод, 0.10	-
8486	490780.52	2185304.66	Геодезический метод, 0.10	-
8487	490776.86	2185306.55	Геодезический метод, 0.10	-
8488	490776.09	2185306.95	Геодезический метод, 0.10	-
8489	490774.25	2185307.90	Геодезический метод, 0.10	-
8490	490770.60	2185309.78	Геодезический метод, 0.10	-
8491	490769.98	2185310.10	Геодезический метод, 0.10	-
8492	490768.24	2185310.99	Геодезический метод, 0.10	-
8493	490764.30	2185313.03	Геодезический метод, 0.10	-
8494	490763.50	2185313.44	Геодезический метод, 0.10	-
8495	490761.75	2185314.34	Геодезический метод, 0.10	-
8496	490758.10	2185316.22	Геодезический метод, 0.10	-
8497	490757.35	2185316.61	Геодезический метод, 0.10	-
8498	490755.51	2185317.56	Геодезический метод, 0.10	-
8499	490751.78	2185319.48	Геодезический метод, 0.10	-
8500	490751.09	2185319.84	Геодезический метод, 0.10	-
8501	490749.31	2185320.75	Геодезический метод, 0.10	-
8502	490745.52	2185322.70	Геодезический метод, 0.10	-

ОПИСАНИЕ МЕСТОПОЛОЖЕНИЯ ГРАНИЦ**Границы города Московской области Химки**

(наименование объекта)

Сведения о местоположении границ объекта

8503	490744.78	2185323.09	Геодезический метод, 0.10	-
8504	490742.93	2185324.04	Геодезический метод, 0.10	-
8505	490738.98	2185326.08	Геодезический метод, 0.10	-
8506	490735.53	2185319.36	Геодезический метод, 0.10	-
8507	490722.86	2185324.92	Геодезический метод, 0.10	-
8508	490707.64	2185333.13	Геодезический метод, 0.10	-
8509	490647.93	2185376.12	Геодезический метод, 0.10	-
8510	490649.83	2185378.63	Геодезический метод, 0.10	-
8511	490727.56	2185491.86	Геодезический метод, 0.10	-
8512	490724.22	2185492.98	Геодезический метод, 0.10	-
8513	490785.70	2185594.87	Геодезический метод, 0.10	-
8514	490811.77	2185621.46	Геодезический метод, 0.10	-
8515	490864.80	2185660.14	Геодезический метод, 0.10	-
8516	490938.35	2185712.25	Геодезический метод, 0.10	-
8517	490939.15	2185713.18	Геодезический метод, 0.10	-
8518	490931.31	2185750.13	Геодезический метод, 0.10	-
8519	490913.98	2185747.51	Геодезический метод, 0.10	-
8520	490913.68	2185749.49	Геодезический метод, 0.10	-
8521	490932.88	2185752.39	Геодезический метод, 0.10	-
8522	490940.79	2185715.08	Геодезический метод, 0.10	-
8523	490955.71	2185718.15	Геодезический метод, 0.10	-
8524	490962.31	2185686.07	Геодезический метод, 0.10	-
8525	490966.32	2185686.93	Геодезический метод, 0.10	-
8526	490971.25	2185664.92	Геодезический метод, 0.10	-
8527	490982.70	2185616.55	Геодезический метод, 0.10	-
8528	490986.27	2185602.15	Геодезический метод, 0.10	-
8529	490989.92	2185588.12	Геодезический метод, 0.10	-
8530	490994.59	2185573.06	Геодезический метод, 0.10	-
8531	490998.49	2185563.42	Геодезический метод, 0.10	-
8532	491001.01	2185557.40	Геодезический метод, 0.10	-
8533	491003.55	2185551.63	Геодезический метод, 0.10	-
8534	491009.48	2185542.00	Геодезический метод, 0.10	-
8535	491015.10	2185534.05	Геодезический метод, 0.10	-
8536	491020.65	2185527.09	Геодезический метод, 0.10	-
8537	491027.28	2185519.89	Геодезический метод, 0.10	-
8538	491032.75	2185514.43	Геодезический метод, 0.10	-
8539	491040.08	2185508.33	Геодезический метод, 0.10	-
8540	491050.43	2185502.14	Геодезический метод, 0.10	-
8541	491052.46	2185500.98	Геодезический метод, 0.10	-
8542	491061.62	2185495.98	Геодезический метод, 0.10	-
8543	491067.38	2185492.94	Геодезический метод, 0.10	-
8544	491070.15	2185491.62	Геодезический метод, 0.10	-

ОПИСАНИЕ МЕСТОПОЛОЖЕНИЯ ГРАНИЦ**Границы города Московской области Химки**

(наименование объекта)

Сведения о местоположении границ объекта

8545	491071.46	2185495.24	Геодезический метод, 0.10	-
8546	491077.35	2185493.16	Геодезический метод, 0.10	-
8547	491079.95	2185487.96	Геодезический метод, 0.10	-
8548	491081.91	2185486.23	Геодезический метод, 0.10	-
8549	491094.49	2185480.47	Геодезический метод, 0.10	-
8550	491109.62	2185474.60	Геодезический метод, 0.10	-
8551	491114.85	2185473.15	Геодезический метод, 0.10	-
8552	491114.57	2185471.79	Геодезический метод, 0.10	-
8553	491144.06	2185466.40	Геодезический метод, 0.10	-
8554	491143.36	2185464.64	Геодезический метод, 0.10	-
8555	491172.40	2185460.53	Геодезический метод, 0.10	-
8556	491172.90	2185460.69	Геодезический метод, 0.10	-
8557	491203.31	2185458.37	Геодезический метод, 0.10	-
8558	491203.39	2185458.76	Геодезический метод, 0.10	-
8559	491205.74	2185458.59	Геодезический метод, 0.10	-
8560	491329.25	2185444.61	Геодезический метод, 0.10	-
8561	491338.63	2185443.30	Геодезический метод, 0.10	-
8562	491354.68	2185441.94	Геодезический метод, 0.10	-
8563	491358.64	2185441.95	Геодезический метод, 0.10	-
8564	491353.74	2185440.33	Геодезический метод, 0.10	-
8565	491351.39	2185439.14	Геодезический метод, 0.10	-
8566	491349.55	2185437.74	Геодезический метод, 0.10	-
8567	491348.09	2185435.88	Геодезический метод, 0.10	-
8568	491347.02	2185433.62	Геодезический метод, 0.10	-
8569	491345.30	2185428.43	Геодезический метод, 0.10	-
8570	491344.98	2185427.44	Геодезический метод, 0.10	-
8571	491345.92	2185427.13	Геодезический метод, 0.10	-
8572	491346.28	2185428.21	Геодезический метод, 0.10	-
8573	491347.95	2185433.24	Геодезический метод, 0.10	-
8574	491348.95	2185435.35	Геодезический метод, 0.10	-
8575	491350.24	2185437.01	Геодезический метод, 0.10	-
8576	491351.92	2185438.29	Геодезический метод, 0.10	-
8577	491354.12	2185439.40	Геодезический метод, 0.10	-
8578	491361.29	2185441.77	Геодезический метод, 0.10	-
8579	491363.77	2185443.00	Геодезический метод, 0.10	-
8580	491365.94	2185444.92	Геодезический метод, 0.10	-
8581	491367.47	2185447.39	Геодезический метод, 0.10	-
8582	491371.71	2185446.60	Геодезический метод, 0.10	-
8583	491370.92	2185443.78	Геодезический метод, 0.10	-
8584	491370.63	2185439.60	Геодезический метод, 0.10	-
8585	491370.44	2185436.88	Геодезический метод, 0.10	-
8586	491371.98	2185434.95	Геодезический метод, 0.10	-

ОПИСАНИЕ МЕСТОПОЛОЖЕНИЯ ГРАНИЦ**Границы города Московской области Химки**

(наименование объекта)

Сведения о местоположении границ объекта

8587	491373.96	2185432.47	Геодезический метод, 0.10	-
8588	491498.65	2185389.74	Геодезический метод, 0.10	-
8589	491499.82	2185390.52	Геодезический метод, 0.10	-
8590	491502.04	2185392.00	Геодезический метод, 0.10	-
8591	491533.66	2185376.73	Геодезический метод, 0.10	-
8592	491568.35	2185356.24	Геодезический метод, 0.10	-
8593	491599.49	2185335.19	Геодезический метод, 0.10	-
8594	491633.27	2185313.02	Геодезический метод, 0.10	-
8595	491653.51	2185306.41	Геодезический метод, 0.10	-
8596	491663.19	2185306.13	Геодезический метод, 0.10	-
8597	491681.73	2185308.83	Геодезический метод, 0.10	-
8598	491695.15	2185318.77	Геодезический метод, 0.10	-
8599	491701.40	2185323.39	Геодезический метод, 0.10	-
8600	491684.85	2185339.45	Геодезический метод, 0.10	-
8601	491642.44	2185365.89	Геодезический метод, 0.10	-
8602	491617.34	2185378.37	Геодезический метод, 0.10	-
8603	491562.73	2185383.78	Геодезический метод, 0.10	-
8604	491534.27	2185388.24	Геодезический метод, 0.10	-
8605	491525.16	2185393.88	Геодезический метод, 0.10	-
8606	491537.04	2185395.26	Геодезический метод, 0.10	-
8607	491540.67	2185400.73	Геодезический метод, 0.10	-
8608	491556.86	2185391.93	Геодезический метод, 0.10	-
8609	491625.85	2185381.57	Геодезический метод, 0.10	-
8610	491632.24	2185382.50	Геодезический метод, 0.10	-
8611	491635.90	2185381.72	Геодезический метод, 0.10	-
8612	491662.42	2185365.23	Геодезический метод, 0.10	-
8613	491683.01	2185350.30	Геодезический метод, 0.10	-
8614	491697.41	2185340.20	Геодезический метод, 0.10	-
8615	491702.22	2185336.00	Геодезический метод, 0.10	-
8616	491712.16	2185328.07	Геодезический метод, 0.10	-
8617	491713.44	2185326.95	Геодезический метод, 0.10	-
8618	491713.85	2185327.27	Геодезический метод, 0.10	-
8619	491718.43	2185322.60	Геодезический метод, 0.10	-
8620	491721.57	2185319.86	Геодезический метод, 0.10	-
8621	491742.97	2185296.08	Геодезический метод, 0.10	-
8622	491745.14	2185293.67	Геодезический метод, 0.10	-
8623	491763.72	2185273.03	Геодезический метод, 0.10	-
8624	491783.29	2185254.02	Геодезический метод, 0.10	-
8625	491823.36	2185218.52	Геодезический метод, 0.10	-
8626	491826.32	2185213.00	Геодезический метод, 0.10	-
8627	491836.89	2185199.22	Геодезический метод, 0.10	-
8628	491849.09	2185175.48	Геодезический метод, 0.10	-

ОПИСАНИЕ МЕСТОПОЛОЖЕНИЯ ГРАНИЦ**Границы города Московской области Химки**

(наименование объекта)

Сведения о местоположении границ объекта

8629	491855.02	2185146.45	Геодезический метод, 0.10	-
8630	491860.82	2185123.93	Геодезический метод, 0.10	-
8631	491879.66	2185066.57	Геодезический метод, 0.10	-
8632	491896.60	2185044.48	Геодезический метод, 0.10	-
8633	491899.54	2185034.58	Геодезический метод, 0.10	-
8634	491896.02	2185020.72	Геодезический метод, 0.10	-
8635	491884.38	2185012.43	Геодезический метод, 0.10	-
8636	491866.56	2185008.39	Геодезический метод, 0.10	-
8637	491852.93	2185001.86	Геодезический метод, 0.10	-
8638	491802.41	2184971.90	Геодезический метод, 0.10	-
8639	491773.33	2184958.72	Геодезический метод, 0.10	-
8640	491719.24	2184935.90	Геодезический метод, 0.10	-
8641	491688.62	2184923.74	Геодезический метод, 0.10	-
8642	491633.29	2184908.54	Геодезический метод, 0.10	-
8643	491606.92	2184902.40	Геодезический метод, 0.10	-
8644	491573.62	2184901.86	Геодезический метод, 0.10	-
8645	491555.46	2184900.60	Геодезический метод, 0.10	-
8646	491523.92	2184892.11	Геодезический метод, 0.10	-
8647	491521.14	2184891.87	Геодезический метод, 0.10	-
8648	491521.05	2184890.88	Геодезический метод, 0.10	-
8649	491515.37	2184889.47	Геодезический метод, 0.10	-
8650	491509.92	2184888.10	Геодезический метод, 0.10	-
8651	491500.38	2184871.82	Геодезический метод, 0.10	-
8652	491501.55	2184871.87	Геодезический метод, 0.10	-
8653	491519.38	2184874.80	Геодезический метод, 0.10	-
8654	491542.01	2184878.74	Геодезический метод, 0.10	-
8655	491596.38	2184881.75	Геодезический метод, 0.10	-
8656	491612.97	2184884.37	Геодезический метод, 0.10	-
8657	491625.16	2184884.78	Геодезический метод, 0.10	-
8658	491625.36	2184880.63	Геодезический метод, 0.10	-
8659	491623.14	2184879.44	Геодезический метод, 0.10	-
8660	491616.94	2184874.46	Геодезический метод, 0.10	-
8661	491607.46	2184866.38	Геодезический метод, 0.10	-
8662	491603.41	2184860.84	Геодезический метод, 0.10	-
8663	491605.05	2184855.94	Геодезический метод, 0.10	-
8664	491610.49	2184855.02	Геодезический метод, 0.10	-
8665	491615.73	2184855.92	Геодезический метод, 0.10	-
8666	491625.18	2184857.98	Геодезический метод, 0.10	-
8667	491638.37	2184868.70	Геодезический метод, 0.10	-
8668	491638.13	2184875.10	Геодезический метод, 0.10	-
8669	491635.70	2184878.80	Геодезический метод, 0.10	-
8670	491632.42	2184881.69	Геодезический метод, 0.10	-

ОПИСАНИЕ МЕСТОПОЛОЖЕНИЯ ГРАНИЦ**Границы города Московской области Химки**

(наименование объекта)

Сведения о местоположении границ объекта

8671	491628.15	2184881.28	Геодезический метод, 0.10	-
8672	491627.74	2184884.84	Геодезический метод, 0.10	-
8673	491664.08	2184895.42	Геодезический метод, 0.10	-
8674	491673.56	2184896.71	Геодезический метод, 0.10	-
8675	491674.95	2184895.44	Геодезический метод, 0.10	-
8676	491674.56	2184889.07	Геодезический метод, 0.10	-
8677	491676.63	2184886.52	Геодезический метод, 0.10	-
8678	491679.78	2184887.42	Геодезический метод, 0.10	-
8679	491685.54	2184893.67	Геодезический метод, 0.10	-
8680	491688.82	2184899.36	Геодезический метод, 0.10	-
8681	491689.88	2184900.59	Геодезический метод, 0.10	-
8682	491691.26	2184901.45	Геодезический метод, 0.10	-
8683	491709.00	2184908.84	Геодезический метод, 0.10	-
8684	491728.57	2184917.78	Геодезический метод, 0.10	-
8685	491731.48	2184918.82	Геодезический метод, 0.10	-
8686	491752.44	2184924.30	Геодезический метод, 0.10	-
8687	491756.48	2184923.28	Геодезический метод, 0.10	-
8688	491761.34	2184925.50	Геодезический метод, 0.10	-
8689	491763.40	2184926.90	Геодезический метод, 0.10	-
8690	491767.86	2184931.39	Геодезический метод, 0.10	-
8691	491770.75	2184933.44	Геодезический метод, 0.10	-
8692	491786.90	2184941.43	Геодезический метод, 0.10	-
8693	491801.50	2184948.83	Геодезический метод, 0.10	-
8694	491812.07	2184954.49	Геодезический метод, 0.10	-
8695	491817.41	2184956.38	Геодезический метод, 0.10	-
8696	491819.32	2184956.54	Геодезический метод, 0.10	-
8697	491822.56	2184956.05	Геодезический метод, 0.10	-
8698	491825.80	2184955.56	Геодезический метод, 0.10	-
8699	491826.52	2184955.90	Геодезический метод, 0.10	-
8700	491826.56	2184956.70	Геодезический метод, 0.10	-
8701	491824.70	2184959.03	Геодезический метод, 0.10	-
8702	491824.62	2184959.58	Геодезический метод, 0.10	-
8703	491825.01	2184959.98	Геодезический метод, 0.10	-
8704	491834.77	2184963.37	Геодезический метод, 0.10	-
8705	491836.93	2184963.67	Геодезический метод, 0.10	-
8706	491844.56	2184963.24	Геодезический метод, 0.10	-
8707	491846.49	2184963.97	Геодезический метод, 0.10	-
8708	491849.34	2184967.23	Геодезический метод, 0.10	-
8709	491851.16	2184967.86	Геодезический метод, 0.10	-
8710	491854.36	2184968.15	Геодезический метод, 0.10	-
8711	491856.22	2184967.91	Геодезический метод, 0.10	-
8712	491861.72	2184965.77	Геодезический метод, 0.10	-

ОПИСАНИЕ МЕСТОПОЛОЖЕНИЯ ГРАНИЦ**Границы города Московской области Химки**

(наименование объекта)

Сведения о местоположении границ объекта

8713	491870.05	2184959.44	Геодезический метод, 0.10	-
8714	491875.04	2184954.90	Геодезический метод, 0.10	-
8715	491884.42	2184945.04	Геодезический метод, 0.10	-
8716	491896.90	2184937.64	Геодезический метод, 0.10	-
8717	491908.52	2184932.61	Геодезический метод, 0.10	-
8718	491913.91	2184928.59	Геодезический метод, 0.10	-
8719	491920.27	2184925.46	Геодезический метод, 0.10	-
8720	491920.81	2184926.15	Геодезический метод, 0.10	-
8721	491928.24	2184920.33	Геодезический метод, 0.10	-
8722	491919.28	2184912.23	Геодезический метод, 0.10	-
8723	491911.65	2184917.33	Геодезический метод, 0.10	-
8724	491866.55	2184947.50	Геодезический метод, 0.10	-
8725	491854.86	2184937.58	Геодезический метод, 0.10	-
8726	491781.97	2184905.64	Геодезический метод, 0.10	-
8727	491760.84	2184896.38	Геодезический метод, 0.10	-
8728	491750.63	2184907.44	Геодезический метод, 0.10	-
8729	491731.91	2184891.57	Геодезический метод, 0.10	-
8730	491726.47	2184896.50	Геодезический метод, 0.10	-
8731	491714.13	2184884.24	Геодезический метод, 0.10	-
8732	491709.64	2184888.48	Геодезический метод, 0.10	-
8733	491696.61	2184876.63	Геодезический метод, 0.10	-
8734	491693.46	2184879.55	Геодезический метод, 0.10	-
8735	491681.43	2184866.34	Геодезический метод, 0.10	-
8736	491655.97	2184858.94	Геодезический метод, 0.10	-
8737	491629.52	2184851.74	Геодезический метод, 0.10	-
8738	491604.26	2184848.89	Геодезический метод, 0.10	-
8739	491520.94	2184844.94	Геодезический метод, 0.10	-
8740	491514.00	2184860.56	Геодезический метод, 0.10	-
8741	491496.04	2184846.67	Геодезический метод, 0.10	-
8742	491488.79	2184859.60	Геодезический метод, 0.10	-
8743	491428.92	2184799.81	Геодезический метод, 0.10	-
8744	491346.73	2184789.78	Геодезический метод, 0.10	-
8745	491345.24	2184786.48	Геодезический метод, 0.10	-
8746	491345.06	2184786.08	Геодезический метод, 0.10	-
8747	491341.25	2184779.83	Геодезический метод, 0.10	-
8748	491336.78	2184772.47	Геодезический метод, 0.10	-
8749	491325.88	2184760.89	Геодезический метод, 0.10	-
8750	491325.47	2184760.45	Геодезический метод, 0.10	-
8751	491304.14	2184743.98	Геодезический метод, 0.10	-
8752	491280.18	2184729.99	Геодезический метод, 0.10	-
8753	491252.56	2184708.64	Геодезический метод, 0.10	-
8754	491241.38	2184699.53	Геодезический метод, 0.10	-

ОПИСАНИЕ МЕСТОПОЛОЖЕНИЯ ГРАНИЦ**Границы города Московской области Химки**

(наименование объекта)

Сведения о местоположении границ объекта

8755	491237.55	2184695.79	Геодезический метод, 0.10	-
8756	491231.99	2184690.32	Геодезический метод, 0.10	-
8757	491231.94	2184690.26	Геодезический метод, 0.10	-
8758	491230.96	2184686.45	Геодезический метод, 0.10	-
8759	491232.44	2184678.71	Геодезический метод, 0.10	-
8760	491241.35	2184663.39	Геодезический метод, 0.10	-
8761	491244.93	2184656.44	Геодезический метод, 0.10	-
8762	491247.56	2184651.34	Геодезический метод, 0.10	-
8763	491248.07	2184640.82	Геодезический метод, 0.10	-
8764	491244.01	2184626.39	Геодезический метод, 0.10	-
8765	491235.39	2184612.87	Геодезический метод, 0.10	-
8766	491234.56	2184611.88	Геодезический метод, 0.10	-
8767	491222.03	2184597.00	Геодезический метод, 0.10	-
8768	491190.17	2184567.37	Геодезический метод, 0.10	-
8769	491182.74	2184560.45	Геодезический метод, 0.10	-
8770	491175.62	2184554.89	Геодезический метод, 0.10	-
8771	491168.78	2184549.54	Геодезический метод, 0.10	-
8772	491154.84	2184542.70	Геодезический метод, 0.10	-
8773	491139.07	2184536.96	Геодезический метод, 0.10	-
8774	491121.48	2184530.54	Геодезический метод, 0.10	-
8775	491118.31	2184528.60	Геодезический метод, 0.10	-
8776	491110.67	2184523.92	Геодезический метод, 0.10	-
8777	491104.41	2184518.39	Геодезический метод, 0.10	-
8778	491103.23	2184517.34	Геодезический метод, 0.10	-
8779	491094.64	2184504.23	Геодезический метод, 0.10	-
8780	491092.98	2184500.94	Геодезический метод, 0.10	-
8781	491089.59	2184494.26	Геодезический метод, 0.10	-
8782	491087.50	2184486.34	Геодезический метод, 0.10	-
8783	491087.49	2184486.21	Геодезический метод, 0.10	-
8784	491087.39	2184477.65	Геодезический метод, 0.10	-
8785	491087.95	2184469.59	Геодезический метод, 0.10	-
8786	491088.24	2184468.95	Геодезический метод, 0.10	-
8787	491089.51	2184466.14	Геодезический метод, 0.10	-
8788	491091.14	2184462.54	Геодезический метод, 0.10	-
8789	491094.51	2184457.71	Геодезический метод, 0.10	-
8790	491098.67	2184451.77	Геодезический метод, 0.10	-
8791	491109.11	2184442.50	Геодезический метод, 0.10	-
8792	491133.10	2184430.61	Геодезический метод, 0.10	-
8793	491136.06	2184429.17	Геодезический метод, 0.10	-
8794	491145.00	2184422.33	Геодезический метод, 0.10	-
8795	491147.80	2184420.18	Геодезический метод, 0.10	-
8796	491156.48	2184409.02	Геодезический метод, 0.10	-

ОПИСАНИЕ МЕСТОПОЛОЖЕНИЯ ГРАНИЦ**Границы города Московской области Химки**

(наименование объекта)

Сведения о местоположении границ объекта

8797	491161.38	2184397.77	Геодезический метод, 0.10	-
8798	491167.57	2184382.76	Геодезический метод, 0.10	-
8799	491167.79	2184382.23	Геодезический метод, 0.10	-
8800	491170.17	2184370.24	Геодезический метод, 0.10	-
8801	491170.43	2184368.90	Геодезический метод, 0.10	-
8802	491170.53	2184368.12	Геодезический метод, 0.10	-
8803	491172.05	2184356.01	Геодезический метод, 0.10	-
8804	491172.67	2184346.18	Геодезический метод, 0.10	-
8805	491172.82	2184343.79	Геодезический метод, 0.10	-
8806	491171.51	2184338.62	Геодезический метод, 0.10	-
8807	491171.44	2184338.34	Геодезический метод, 0.10	-
8808	491174.37	2184335.76	Геодезический метод, 0.10	-
8809	491176.97	2184331.65	Геодезический метод, 0.10	-
8810	491194.07	2184311.60	Геодезический метод, 0.10	-
8811	491231.60	2184266.49	Геодезический метод, 0.10	-
8812	491248.97	2184251.41	Геодезический метод, 0.10	-
8813	491284.50	2184193.89	Геодезический метод, 0.10	-
8814	491295.90	2184175.38	Геодезический метод, 0.10	-
8815	491301.85	2184165.53	Геодезический метод, 0.10	-
8816	491313.31	2184145.96	Геодезический метод, 0.10	-
8817	491318.99	2184135.94	Геодезический метод, 0.10	-
8818	491334.08	2184108.17	Геодезический метод, 0.10	-
8819	491355.90	2184060.05	Геодезический метод, 0.10	-
8820	491370.07	2184025.54	Геодезический метод, 0.10	-
8821	491378.26	2184004.15	Геодезический метод, 0.10	-
8822	491385.27	2183987.11	Геодезический метод, 0.10	-
8823	491388.07	2183988.96	Геодезический метод, 0.10	-
8824	491598.47	2184149.96	Геодезический метод, 0.10	-
8825	491636.84	2184177.97	Геодезический метод, 0.10	-
8826	491671.30	2184186.14	Геодезический метод, 0.10	-
8827	491814.62	2184212.29	Геодезический метод, 0.10	-
8828	492159.46	2184182.61	Геодезический метод, 0.10	-
8829	492171.54	2184299.85	Геодезический метод, 0.10	-
8830	492192.20	2184381.91	Геодезический метод, 0.10	-
8831	492194.20	2184381.71	Геодезический метод, 0.10	-
8832	492239.04	2184563.05	Геодезический метод, 0.10	-
8833	492323.83	2184542.12	Геодезический метод, 0.10	-
8834	492323.87	2184542.25	Геодезический метод, 0.10	-
8835	492400.46	2184522.99	Геодезический метод, 0.10	-
8836	492402.84	2184534.22	Геодезический метод, 0.10	-
8837	492406.41	2184533.76	Геодезический метод, 0.10	-
8838	492412.19	2184556.75	Геодезический метод, 0.10	-

ОПИСАНИЕ МЕСТОПОЛОЖЕНИЯ ГРАНИЦ**Границы города Московской области Химки**

(наименование объекта)

Сведения о местоположении границ объекта

8839	492416.29	2184555.28	Геодезический метод, 0.10	-
8840	492463.17	2184694.39	Геодезический метод, 0.10	-
8841	492425.99	2184715.15	Геодезический метод, 0.10	-
8842	492438.17	2184738.94	Геодезический метод, 0.10	-
8843	492454.05	2184730.81	Геодезический метод, 0.10	-
8844	492450.08	2184723.15	Геодезический метод, 0.10	-
8845	492457.16	2184719.51	Геодезический метод, 0.10	-
8846	492470.24	2184730.17	Геодезический метод, 0.10	-
8847	492473.68	2184727.49	Геодезический метод, 0.10	-
8848	492485.87	2184745.65	Геодезический метод, 0.10	-
8849	492486.66	2184755.79	Геодезический метод, 0.10	-
8850	492489.86	2184766.31	Геодезический метод, 0.10	-
8851	492491.38	2184768.26	Геодезический метод, 0.10	-
8852	492519.96	2184733.63	Геодезический метод, 0.10	-
8853	492567.03	2184788.13	Геодезический метод, 0.10	-
8854	492728.71	2184980.54	Геодезический метод, 0.10	-
8855	492819.38	2185091.72	Геодезический метод, 0.10	-
8856	492830.61	2185105.79	Геодезический метод, 0.10	-
8857	492911.92	2185215.33	Геодезический метод, 0.10	-
8858	492919.75	2185223.45	Геодезический метод, 0.10	-
8859	492916.91	2185228.50	Геодезический метод, 0.10	-
8860	492856.14	2185255.89	Геодезический метод, 0.10	-
8861	492776.62	2185285.37	Геодезический метод, 0.10	-
8862	492706.44	2185306.96	Геодезический метод, 0.10	-
8863	492701.67	2185305.55	Геодезический метод, 0.10	-
8864	492698.17	2185306.55	Геодезический метод, 0.10	-
8865	492695.99	2185310.19	Геодезический метод, 0.10	-
8866	492682.23	2185314.46	Геодезический метод, 0.10	-
8867	492569.00	2185349.91	Геодезический метод, 0.10	-
8868	492568.65	2185348.78	Геодезический метод, 0.10	-
8869	492581.60	2185342.40	Геодезический метод, 0.10	-
8870	492538.97	2185355.40	Геодезический метод, 0.10	-
8871	492503.74	2185366.52	Геодезический метод, 0.10	-
8872	492449.06	2185383.53	Геодезический метод, 0.10	-
8873	492421.87	2185391.81	Геодезический метод, 0.10	-
8874	492400.40	2185397.84	Геодезический метод, 0.10	-
8875	492391.20	2185400.18	Геодезический метод, 0.10	-
8876	492387.14	2185401.38	Геодезический метод, 0.10	-
8877	492365.46	2185406.58	Геодезический метод, 0.10	-
8878	492357.80	2185408.00	Геодезический метод, 0.10	-
8879	492344.17	2185410.40	Геодезический метод, 0.10	-
8880	492330.94	2185412.22	Геодезический метод, 0.10	-

ОПИСАНИЕ МЕСТОПОЛОЖЕНИЯ ГРАНИЦ**Границы города Московской области Химки**

(наименование объекта)

Сведения о местоположении границ объекта

8881	492317.88	2185413.52	Геодезический метод, 0.10	-
8882	492304.53	2185414.08	Геодезический метод, 0.10	-
8883	492291.02	2185414.18	Геодезический метод, 0.10	-
8884	492276.41	2185414.11	Геодезический метод, 0.10	-
8885	492270.91	2185414.04	Геодезический метод, 0.10	-
8886	492261.87	2185413.89	Геодезический метод, 0.10	-
8887	492247.09	2185413.52	Геодезический метод, 0.10	-
8888	492245.24	2185410.99	Геодезический метод, 0.10	-
8889	492241.55	2185404.89	Геодезический метод, 0.10	-
8890	492233.30	2185406.71	Геодезический метод, 0.10	-
8891	492235.08	2185413.21	Геодезический метод, 0.10	-
8892	492234.34	2185413.18	Геодезический метод, 0.10	-
8893	492210.67	2185411.96	Геодезический метод, 0.10	-
8894	492205.86	2185411.79	Геодезический метод, 0.10	-
8895	492205.62	2185415.58	Геодезический метод, 0.10	-
8896	492205.56	2185416.41	Геодезический метод, 0.10	-
8897	492195.58	2185415.79	Геодезический метод, 0.10	-
8898	492195.84	2185411.46	Геодезический метод, 0.10	-
8899	492189.52	2185411.21	Геодезический метод, 0.10	-
8900	492161.18	2185410.35	Геодезический метод, 0.10	-
8901	492161.38	2185407.18	Геодезический метод, 0.10	-
8902	492182.48	2185407.38	Геодезический метод, 0.10	-
8903	492182.52	2185408.94	Геодезический метод, 0.10	-
8904	492222.58	2185411.50	Геодезический метод, 0.10	-
8905	492223.97	2185387.68	Геодезический метод, 0.10	-
8906	492221.98	2185387.56	Геодезический метод, 0.10	-
8907	492220.70	2185409.38	Геодезический метод, 0.10	-
8908	492184.47	2185407.06	Геодезический метод, 0.10	-
8909	492184.42	2185405.39	Геодезический метод, 0.10	-
8910	492159.50	2185405.16	Геодезический метод, 0.10	-
8911	492159.30	2185408.27	Геодезический метод, 0.10	-
8912	492110.96	2185406.46	Геодезический метод, 0.10	-
8913	492023.72	2185406.06	Геодезический метод, 0.10	-
8914	491940.09	2185400.76	Геодезический метод, 0.10	-
8915	491914.23	2185397.84	Геодезический метод, 0.10	-
8916	491779.49	2185363.05	Геодезический метод, 0.10	-
8917	491769.10	2185354.72	Геодезический метод, 0.10	-
8918	491770.74	2185338.65	Геодезический метод, 0.10	-
8919	491767.05	2185335.36	Геодезический метод, 0.10	-
8920	491842.63	2185258.85	Геодезический метод, 0.10	-
8921	491847.22	2185252.35	Геодезический метод, 0.10	-
8922	491874.74	2185266.51	Геодезический метод, 0.10	-

ОПИСАНИЕ МЕСТОПОЛОЖЕНИЯ ГРАНИЦ**Границы города Московской области Химки**

(наименование объекта)

Сведения о местоположении границ объекта

8923	491897.52	2185270.65	Геодезический метод, 0.10	-
8924	491900.89	2185255.46	Геодезический метод, 0.10	-
8925	491901.95	2185253.31	Геодезический метод, 0.10	-
8926	491934.31	2185259.96	Геодезический метод, 0.10	-
8927	491938.43	2185260.48	Геодезический метод, 0.10	-
8928	491935.89	2185272.13	Геодезический метод, 0.10	-
8929	491937.34	2185277.09	Геодезический метод, 0.10	-
8930	491957.14	2185280.61	Геодезический метод, 0.10	-
8931	491969.18	2185279.66	Геодезический метод, 0.10	-
8932	492004.99	2185283.64	Геодезический метод, 0.10	-
8933	492006.82	2185281.28	Геодезический метод, 0.10	-
8934	492007.96	2185272.58	Геодезический метод, 0.10	-
8935	492010.01	2185254.58	Геодезический метод, 0.10	-
8936	492010.12	2185253.30	Геодезический метод, 0.10	-
8937	492011.43	2185237.44	Геодезический метод, 0.10	-
8938	492012.11	2185234.15	Геодезический метод, 0.10	-
8939	492010.02	2185233.94	Геодезический метод, 0.10	-
8940	491977.01	2185232.20	Геодезический метод, 0.10	-
8941	491980.11	2185214.58	Геодезический метод, 0.10	-
8942	491984.31	2185195.48	Геодезический метод, 0.10	-
8943	492019.22	2185199.27	Геодезический метод, 0.10	-
8944	492018.74	2185202.91	Геодезический метод, 0.10	-
8945	492054.47	2185209.80	Геодезический метод, 0.10	-
8946	492059.98	2185190.63	Геодезический метод, 0.10	-
8947	492064.59	2185173.15	Геодезический метод, 0.10	-
8948	492068.24	2185158.55	Геодезический метод, 0.10	-
8949	492033.20	2185150.69	Геодезический метод, 0.10	-
8950	492037.68	2185136.68	Геодезический метод, 0.10	-
8951	492041.72	2185125.87	Геодезический метод, 0.10	-
8952	492042.17	2185125.70	Геодезический метод, 0.10	-
8953	492059.56	2185130.84	Геодезический метод, 0.10	-
8954	492074.22	2185135.17	Геодезический метод, 0.10	-
8955	492079.16	2185118.45	Геодезический метод, 0.10	-
8956	492085.21	2185101.25	Геодезический метод, 0.10	-
8957	492088.37	2185093.94	Геодезический метод, 0.10	-
8958	492067.58	2185068.74	Геодезический метод, 0.10	-
8959	492059.44	2185059.28	Геодезический метод, 0.10	-
8960	492054.96	2185054.37	Геодезический метод, 0.10	-
8961	492030.15	2185026.29	Геодезический метод, 0.10	-
8962	491993.55	2184992.61	Геодезический метод, 0.10	-
8963	491991.64	2184994.00	Геодезический метод, 0.10	-
8964	491971.69	2185012.94	Геодезический метод, 0.10	-

ОПИСАНИЕ МЕСТОПОЛОЖЕНИЯ ГРАНИЦ**Границы города Московской области Химки**

(наименование объекта)

Сведения о местоположении границ объекта

8965	491970.19	2185013.46	Геодезический метод, 0.10	-
8966	491968.60	2185013.18	Геодезический метод, 0.10	-
8967	491967.93	2185012.72	Геодезический метод, 0.10	-
8968	491953.75	2184997.29	Геодезический метод, 0.10	-
8969	491939.01	2184979.47	Геодезический метод, 0.10	-
8970	491939.68	2184978.83	Геодезический метод, 0.10	-
8971	491923.26	2184961.02	Геодезический метод, 0.10	-
8972	491934.89	2184952.10	Геодезический метод, 0.10	-
8973	491943.60	2184943.63	Геодезический метод, 0.10	-
8974	491930.82	2184929.98	Геодезический метод, 0.10	-
8975	491935.56	2184926.96	Геодезический метод, 0.10	-
8976	491929.85	2184921.79	Геодезический метод, 0.10	-
8977	491922.13	2184927.84	Геодезический метод, 0.10	-
8978	491922.68	2184928.53	Геодезический метод, 0.10	-
8979	491919.68	2184932.94	Геодезический метод, 0.10	-
8980	491914.87	2184936.09	Геодезический метод, 0.10	-
8981	491908.03	2184938.63	Геодезический метод, 0.10	-
8982	491896.09	2184945.01	Геодезический метод, 0.10	-
8983	491879.29	2184959.94	Геодезический метод, 0.10	-
8984	491877.02	2184961.75	Геодезический метод, 0.10	-
8985	491868.20	2184972.60	Геодезический метод, 0.10	-
8986	491864.10	2184976.52	Геодезический метод, 0.10	-
8987	491863.78	2184977.56	Геодезический метод, 0.10	-
8988	491864.35	2184978.48	Геодезический метод, 0.10	-
8989	491876.14	2184986.25	Геодезический метод, 0.10	-
8990	491877.00	2184986.47	Геодезический метод, 0.10	-
8991	491877.81	2184986.15	Геодезический метод, 0.10	-
8992	491881.12	2184982.76	Геодезический метод, 0.10	-
8993	491882.03	2184982.32	Геодезический метод, 0.10	-
8994	491883.03	2184982.45	Геодезический метод, 0.10	-
8995	491888.48	2184984.82	Геодезический метод, 0.10	-
8996	491888.97	2184985.44	Геодезический метод, 0.10	-
8997	491888.82	2184986.22	Геодезический метод, 0.10	-
8998	491885.10	2184989.94	Геодезический метод, 0.10	-
8999	491884.82	2184991.16	Геодезический метод, 0.10	-
9000	491885.60	2184992.12	Геодезический метод, 0.10	-
9001	491900.86	2184998.43	Геодезический метод, 0.10	-
9002	491902.85	2184999.57	Геодезический метод, 0.10	-
9003	491904.54	2185001.12	Геодезический метод, 0.10	-
9004	491911.47	2185008.98	Геодезический метод, 0.10	-
9005	491912.67	2185010.89	Геодезический метод, 0.10	-
9006	491913.32	2185013.04	Геодезический метод, 0.10	-

ОПИСАНИЕ МЕСТОПОЛОЖЕНИЯ ГРАНИЦ**Границы города Московской области Химки**

(наименование объекта)

Сведения о местоположении границ объекта

9007	491916.63	2185034.02	Геодезический метод, 0.10	-
9008	491916.65	2185035.85	Геодезический метод, 0.10	-
9009	491916.17	2185037.60	Геодезический метод, 0.10	-
9010	491911.76	2185047.37	Геодезический метод, 0.10	-
9011	491901.97	2185072.86	Геодезический метод, 0.10	-
9012	491900.08	2185076.70	Геодезический метод, 0.10	-
9013	491891.15	2185091.03	Геодезический метод, 0.10	-
9014	491888.83	2185096.50	Геодезический метод, 0.10	-
9015	491882.52	2185121.50	Геодезический метод, 0.10	-
9016	491876.07	2185143.39	Геодезический метод, 0.10	-
9017	491870.13	2185169.06	Геодезический метод, 0.10	-
9018	491869.17	2185172.28	Геодезический метод, 0.10	-
9019	491861.08	2185194.59	Геодезический метод, 0.10	-
9020	491843.50	2185221.35	Геодезический метод, 0.10	-
9021	491832.25	2185236.39	Геодезический метод, 0.10	-
9022	491813.35	2185253.98	Геодезический метод, 0.10	-
9023	491802.74	2185263.34	Геодезический метод, 0.10	-
9024	491793.62	2185273.70	Геодезический метод, 0.10	-
9025	491779.11	2185287.13	Геодезический метод, 0.10	-
9026	491761.70	2185304.87	Геодезический метод, 0.10	-
9027	491752.47	2185315.98	Геодезический метод, 0.10	-
9028	491736.12	2185334.31	Геодезический метод, 0.10	-
9029	491735.10	2185333.29	Геодезический метод, 0.10	-
9030	491727.10	2185340.96	Геодезический метод, 0.10	-
9031	491728.88	2185342.43	Геодезический метод, 0.10	-
9032	491728.62	2185342.73	Геодезический метод, 0.10	-
9033	491719.06	2185350.77	Геодезический метод, 0.10	-
9034	491716.70	2185354.31	Геодезический метод, 0.10	-
9035	491714.65	2185361.33	Геодезический метод, 0.10	-
9036	491709.26	2185370.64	Геодезический метод, 0.10	-
9037	491700.82	2185379.28	Геодезический метод, 0.10	-
9038	491680.15	2185385.14	Геодезический метод, 0.10	-
9039	491671.02	2185386.16	Геодезический метод, 0.10	-
9040	491666.38	2185387.82	Геодезический метод, 0.10	-
9041	491657.08	2185393.90	Геодезический метод, 0.10	-
9042	491637.05	2185404.10	Геодезический метод, 0.10	-
9043	491617.62	2185411.70	Геодезический метод, 0.10	-
9044	491610.09	2185413.02	Геодезический метод, 0.10	-
9045	491596.80	2185412.51	Геодезический метод, 0.10	-
9046	491573.90	2185415.76	Геодезический метод, 0.10	-
9047	491571.02	2185431.16	Геодезический метод, 0.10	-
9048	491575.04	2185433.10	Геодезический метод, 0.10	-

ОПИСАНИЕ МЕСТОПОЛОЖЕНИЯ ГРАНИЦ**Границы города Московской области Химки**

(наименование объекта)

Сведения о местоположении границ объекта

9049	491581.46	2185432.38	Геодезический метод, 0.10	-
9050	491596.21	2185426.92	Геодезический метод, 0.10	-
9051	491612.34	2185420.08	Геодезический метод, 0.10	-
9052	491630.02	2185412.68	Геодезический метод, 0.10	-
9053	491642.06	2185408.02	Геодезический метод, 0.10	-
9054	491662.25	2185399.78	Геодезический метод, 0.10	-
9055	491673.99	2185394.72	Геодезический метод, 0.10	-
9056	491699.83	2185384.47	Геодезический метод, 0.10	-
9057	491713.71	2185378.85	Геодезический метод, 0.10	-
9058	491728.90	2185370.08	Геодезический метод, 0.10	-
9059	491740.60	2185360.27	Геодезический метод, 0.10	-
9060	491743.31	2185362.63	Геодезический метод, 0.10	-
9061	491746.68	2185365.42	Геодезический метод, 0.10	-
9062	491741.45	2185367.52	Геодезический метод, 0.10	-
9063	491742.89	2185372.62	Геодезический метод, 0.10	-
9064	491751.77	2185372.40	Геодезический метод, 0.10	-
9065	491758.69	2185374.43	Геодезический метод, 0.10	-
9066	491760.66	2185375.78	Геодезический метод, 0.10	-
9067	491769.16	2185380.44	Геодезический метод, 0.10	-
9068	491778.05	2185384.55	Геодезический метод, 0.10	-
9069	491785.49	2185387.67	Геодезический метод, 0.10	-
9070	491791.26	2185388.93	Геодезический метод, 0.10	-
9071	491830.24	2185398.10	Геодезический метод, 0.10	-
9072	491844.87	2185401.71	Геодезический метод, 0.10	-
9073	491848.98	2185402.77	Геодезический метод, 0.10	-
9074	491854.85	2185404.18	Геодезический метод, 0.10	-
9075	491854.76	2185404.92	Геодезический метод, 0.10	-
9076	491863.74	2185407.39	Геодезический метод, 0.10	-
9077	491869.50	2185408.97	Геодезический метод, 0.10	-
9078	491869.92	2185409.31	Геодезический метод, 0.10	-
9079	491874.69	2185410.53	Геодезический метод, 0.10	-
9080	491875.68	2185411.32	Геодезический метод, 0.10	-
9081	491881.63	2185412.78	Геодезический метод, 0.10	-
9082	491881.67	2185412.58	Геодезический метод, 0.10	-
9083	491885.52	2185413.57	Геодезический метод, 0.10	-
9084	491885.72	2185413.52	Геодезический метод, 0.10	-
9085	491892.61	2185415.12	Геодезический метод, 0.10	-
9086	491905.27	2185418.46	Геодезический метод, 0.10	-
9087	491923.02	2185423.11	Геодезический метод, 0.10	-
9088	491926.78	2185423.37	Геодезический метод, 0.10	-
9089	491936.92	2185424.49	Геодезический метод, 0.10	-
9090	491947.78	2185425.57	Геодезический метод, 0.10	-

ОПИСАНИЕ МЕСТОПОЛОЖЕНИЯ ГРАНИЦ**Границы города Московской области Химки**

(наименование объекта)

Сведения о местоположении границ объекта

9091	491968.50	2185426.39	Геодезический метод, 0.10	-
9092	491993.90	2185426.76	Геодезический метод, 0.10	-
9093	492022.18	2185426.60	Геодезический метод, 0.10	-
9094	492037.83	2185426.10	Геодезический метод, 0.10	-
9095	492053.70	2185426.88	Геодезический метод, 0.10	-
9096	492088.50	2185428.80	Геодезический метод, 0.10	-
9097	492126.53	2185429.15	Геодезический метод, 0.10	-
9098	492166.57	2185430.45	Геодезический метод, 0.10	-
9099	492167.94	2185431.93	Геодезический метод, 0.10	-
9100	492168.94	2185435.83	Геодезический метод, 0.10	-
9101	492174.34	2185436.19	Геодезический метод, 0.10	-
9102	492175.05	2185432.21	Геодезический метод, 0.10	-
9103	492175.74	2185430.74	Геодезический метод, 0.10	-
9104	492188.84	2185431.98	Геодезический метод, 0.10	-
9105	492209.89	2185433.25	Геодезический метод, 0.10	-
9106	492230.42	2185434.74	Геодезический метод, 0.10	-
9107	492230.44	2185434.60	Геодезический метод, 0.10	-
9108	492244.60	2185434.60	Геодезический метод, 0.10	-
9109	492244.66	2185434.90	Геодезический метод, 0.10	-
9110	492261.44	2185435.54	Геодезический метод, 0.10	-
9111	492270.61	2185435.61	Геодезический метод, 0.10	-
9112	492276.02	2185435.61	Геодезический метод, 0.10	-
9113	492290.15	2185435.73	Геодезический метод, 0.10	-
9114	492304.04	2185435.31	Геодезический метод, 0.10	-
9115	492312.54	2185435.05	Геодезический метод, 0.10	-
9116	492312.72	2185435.13	Геодезический метод, 0.10	-
9117	492312.98	2185440.10	Геодезический метод, 0.10	-
9118	492317.42	2185439.92	Геодезический метод, 0.10	-
9119	492318.66	2185433.49	Геодезический метод, 0.10	-
9120	492333.17	2185432.10	Геодезический метод, 0.10	-
9121	492347.15	2185430.18	Геодезический метод, 0.10	-
9122	492361.36	2185427.68	Геодезический метод, 0.10	-
9123	492369.48	2185426.17	Геодезический метод, 0.10	-
9124	492391.86	2185420.81	Геодезический метод, 0.10	-
9125	492396.49	2185419.47	Геодезический метод, 0.10	-
9126	492405.47	2185417.19	Геодезический метод, 0.10	-
9127	492427.43	2185411.02	Геодезический метод, 0.10	-
9128	492454.83	2185402.68	Геодезический метод, 0.10	-
9129	492509.34	2185386.32	Геодезический метод, 0.10	-
9130	492545.32	2185375.11	Геодезический метод, 0.10	-
9131	492603.06	2185357.54	Геодезический метод, 0.10	-
9132	492601.55	2185354.53	Геодезический метод, 0.10	-

ОПИСАНИЕ МЕСТОПОЛОЖЕНИЯ ГРАНИЦ**Границы города Московской области Химки**

(наименование объекта)

Сведения о местоположении границ объекта

9133	492686.63	2185328.62	Геодезический метод, 0.10	-
9134	492743.94	2185310.96	Геодезический метод, 0.10	-
9135	492743.54	2185309.62	Геодезический метод, 0.10	-
9136	492754.98	2185306.00	Геодезический метод, 0.10	-
9137	492755.41	2185307.43	Геодезический метод, 0.10	-
9138	492782.25	2185298.50	Геодезический метод, 0.10	-
9139	492810.81	2185289.05	Геодезический метод, 0.10	-
9140	492827.12	2185297.59	Геодезический метод, 0.10	-
9141	492876.07	2185360.77	Геодезический метод, 0.10	-
9142	492913.50	2185407.97	Геодезический метод, 0.10	-
9143	492922.94	2185419.91	Геодезический метод, 0.10	-
9144	492923.81	2185419.36	Геодезический метод, 0.10	-
9145	492928.36	2185425.14	Геодезический метод, 0.10	-
9146	492927.70	2185425.84	Геодезический метод, 0.10	-
9147	493029.13	2185551.92	Геодезический метод, 0.10	-
9148	493030.25	2185551.14	Геодезический метод, 0.10	-
9149	493046.56	2185571.33	Геодезический метод, 0.10	-
9150	493044.67	2185572.60	Геодезический метод, 0.10	-
9151	493098.63	2185642.56	Геодезический метод, 0.10	-
7791	493114.90	2185664.88	Геодезический метод, 0.10	-
9152	491621.98	2186914.91	Геодезический метод, 0.10	-
9153	491620.04	2186913.99	Геодезический метод, 0.10	-
9154	491618.05	2186912.47	Геодезический метод, 0.10	-
9155	491618.05	2186905.38	Геодезический метод, 0.10	-
9156	491614.85	2186900.78	Геодезический метод, 0.10	-
9157	491612.38	2186868.41	Геодезический метод, 0.10	-
9158	491617.99	2186863.10	Геодезический метод, 0.10	-
9152	491621.98	2186914.91	Геодезический метод, 0.10	-
9159	492156.10	2184900.40	Геодезический метод, 0.10	-
9160	492164.24	2184933.39	Геодезический метод, 0.10	-
9161	492188.27	2185025.05	Геодезический метод, 0.10	-
9162	492072.54	2185054.47	Геодезический метод, 0.10	-
9163	492067.57	2185055.73	Геодезический метод, 0.10	-
9164	492063.70	2185051.15	Геодезический метод, 0.10	-
9165	492070.16	2185048.97	Геодезический метод, 0.10	-
9166	492065.40	2185037.94	Геодезический метод, 0.10	-
9167	491989.80	2184941.50	Геодезический метод, 0.10	-
9168	492017.59	2184927.17	Геодезический метод, 0.10	-
9169	492058.20	2184906.24	Геодезический метод, 0.10	-
9159	492156.10	2184900.40	Геодезический метод, 0.10	-
9170	491765.24	2186875.09	Геодезический метод, 0.10	-
9171	491736.18	2186900.02	Геодезический метод, 0.10	-

ОПИСАНИЕ МЕСТОПОЛОЖЕНИЯ ГРАНИЦ**Границы города Московской области Химки**

(наименование объекта)

Сведения о местоположении границ объекта

9172	491736.50	2186916.28	Геодезический метод, 0.10	-
9173	491729.25	2186922.88	Геодезический метод, 0.10	-
9174	491708.61	2186942.22	Геодезический метод, 0.10	-
9175	491699.84	2186943.94	Геодезический метод, 0.10	-
9176	491697.10	2186947.93	Геодезический метод, 0.10	-
9177	491683.66	2186942.23	Геодезический метод, 0.10	-
9178	491670.59	2186936.55	Геодезический метод, 0.10	-
9179	491656.86	2186930.54	Геодезический метод, 0.10	-
9180	491638.53	2186922.58	Геодезический метод, 0.10	-
9181	491640.16	2186917.45	Геодезический метод, 0.10	-
9182	491646.90	2186900.26	Геодезический метод, 0.10	-
9183	491652.39	2186902.93	Геодезический метод, 0.10	-
9184	491658.44	2186875.60	Геодезический метод, 0.10	-
9185	491662.23	2186856.87	Геодезический метод, 0.10	-
9186	491680.69	2186859.03	Геодезический метод, 0.10	-
9187	491684.02	2186859.69	Геодезический метод, 0.10	-
9188	491685.24	2186860.54	Геодезический метод, 0.10	-
9189	491687.03	2186861.81	Геодезический метод, 0.10	-
9190	491690.77	2186861.53	Геодезический метод, 0.10	-
9191	491690.76	2186862.67	Геодезический метод, 0.10	-
9192	491691.12	2186862.47	Геодезический метод, 0.10	-
9193	491702.78	2186853.39	Геодезический метод, 0.10	-
9194	491725.36	2186855.64	Геодезический метод, 0.10	-
9195	491726.11	2186845.61	Геодезический метод, 0.10	-
9196	491726.60	2186838.74	Геодезический метод, 0.10	-
9197	491747.34	2186839.38	Геодезический метод, 0.10	-
9198	491745.38	2186863.15	Геодезический метод, 0.10	-
9199	491735.39	2186861.30	Геодезический метод, 0.10	-
9200	491735.46	2186866.91	Геодезический метод, 0.10	-
9201	491750.03	2186870.24	Геодезический метод, 0.10	-
9202	491755.65	2186871.08	Геодезический метод, 0.10	-
9203	491757.57	2186871.89	Геодезический метод, 0.10	-
9170	491765.24	2186875.09	Геодезический метод, 0.10	-
9204	492658.87	2185001.08	Геодезический метод, 0.10	-
9205	492662.61	2185036.61	Геодезический метод, 0.10	-
9206	492653.93	2185038.23	Геодезический метод, 0.10	-
9207	492612.23	2185042.75	Геодезический метод, 0.10	-
9208	492612.12	2185041.75	Геодезический метод, 0.10	-
9209	492599.85	2185042.71	Геодезический метод, 0.10	-
9210	492599.94	2185043.71	Геодезический метод, 0.10	-
9211	492564.25	2185047.11	Геодезический метод, 0.10	-
9212	492564.49	2185049.54	Геодезический метод, 0.10	-

ОПИСАНИЕ МЕСТОПОЛОЖЕНИЯ ГРАНИЦ**Границы города Московской области Химки**

(наименование объекта)

Сведения о местоположении границ объекта

9213	492527.09	2185053.77	Геодезический метод, 0.10	-
9214	492526.22	2185050.03	Геодезический метод, 0.10	-
9215	492521.49	2185018.16	Геодезический метод, 0.10	-
9216	492522.82	2185017.97	Геодезический метод, 0.10	-
9217	492559.51	2185011.84	Геодезический метод, 0.10	-
9218	492650.00	2185002.08	Геодезический метод, 0.10	-
9204	492658.87	2185001.08	Геодезический метод, 0.10	-
9219	490441.10	2186201.22	Геодезический метод, 0.10	-
9220	490441.77	2186216.16	Геодезический метод, 0.10	-
9221	490431.54	2186223.09	Геодезический метод, 0.10	-
9222	490429.50	2186224.47	Геодезический метод, 0.10	-
9223	490424.23	2186231.55	Геодезический метод, 0.10	-
9224	490417.73	2186240.30	Геодезический метод, 0.10	-
9225	490412.23	2186247.70	Геодезический метод, 0.10	-
9226	490356.80	2186252.68	Геодезический метод, 0.10	-
9227	490331.23	2186238.40	Геодезический метод, 0.10	-
9228	490319.28	2186210.19	Геодезический метод, 0.10	-
9229	490318.21	2186173.94	Геодезический метод, 0.10	-
9230	490313.83	2186176.97	Геодезический метод, 0.10	-
9231	490308.94	2186154.28	Геодезический метод, 0.10	-
9232	490336.00	2186136.04	Геодезический метод, 0.10	-
9233	490338.71	2186139.89	Геодезический метод, 0.10	-
9234	490342.22	2186144.88	Геодезический метод, 0.10	-
9235	490344.83	2186144.79	Геодезический метод, 0.10	-
9236	490355.15	2186155.41	Геодезический метод, 0.10	-
9237	490358.80	2186186.63	Геодезический метод, 0.10	-
9238	490359.12	2186204.54	Геодезический метод, 0.10	-
9239	490373.39	2186202.22	Геодезический метод, 0.10	-
9240	490393.97	2186191.59	Геодезический метод, 0.10	-
9241	490429.50	2186189.27	Геодезический метод, 0.10	-
9219	490441.10	2186201.22	Геодезический метод, 0.10	-
9242	493036.00	2185572.09	Геодезический метод, 0.10	-
9243	492876.14	2185608.45	Геодезический метод, 0.10	-
9244	492895.17	2185709.68	Геодезический метод, 0.10	-
9245	492900.70	2185739.10	Геодезический метод, 0.10	-
9246	492888.32	2185743.45	Геодезический метод, 0.10	-
9247	492885.10	2185707.81	Геодезический метод, 0.10	-
9248	492877.37	2185706.38	Геодезический метод, 0.10	-
9249	492870.34	2185581.53	Геодезический метод, 0.10	-
9250	492751.40	2185558.32	Геодезический метод, 0.10	-
9251	492748.15	2185543.69	Геодезический метод, 0.10	-
9252	492732.84	2185474.69	Геодезический метод, 0.10	-

ОПИСАНИЕ МЕСТОПОЛОЖЕНИЯ ГРАНИЦ**Границы города Московской области Химки**

(наименование объекта)

Сведения о местоположении границ объекта

9253	492738.58	2185472.77	Геодезический метод, 0.10	-
9254	492735.99	2185464.26	Геодезический метод, 0.10	-
9255	492751.04	2185458.89	Геодезический метод, 0.10	-
9256	492758.61	2185484.23	Геодезический метод, 0.10	-
9257	492854.75	2185461.85	Геодезический метод, 0.10	-
9258	492855.22	2185461.80	Геодезический метод, 0.10	-
9259	492854.84	2185459.50	Геодезический метод, 0.10	-
9260	492853.10	2185452.31	Геодезический метод, 0.10	-
9261	492840.82	2185388.46	Геодезический метод, 0.10	-
9262	492870.44	2185364.95	Геодезический метод, 0.10	-
9263	492908.26	2185411.53	Геодезический метод, 0.10	-
9242	493036.00	2185572.09	Геодезический метод, 0.10	-
9264	490596.22	2186256.78	Геодезический метод, 0.10	-
9265	490594.81	2186256.37	Геодезический метод, 0.10	-
9266	490528.78	2186235.21	Геодезический метод, 0.10	-
9267	490467.02	2186237.43	Геодезический метод, 0.10	-
9268	490466.96	2186235.94	Геодезический метод, 0.10	-
9269	490463.54	2186236.24	Геодезический метод, 0.10	-
9270	490466.23	2186218.97	Геодезический метод, 0.10	-
9271	490465.00	2186190.22	Геодезический метод, 0.10	-
9272	490469.72	2186153.03	Геодезический метод, 0.10	-
9273	490516.57	2186161.27	Геодезический метод, 0.10	-
9274	490531.99	2186148.55	Геодезический метод, 0.10	-
9275	490532.04	2186148.59	Геодезический метод, 0.10	-
9276	490546.18	2186139.17	Геодезический метод, 0.10	-
9277	490546.11	2186139.07	Геодезический метод, 0.10	-
9278	490569.01	2186123.83	Геодезический метод, 0.10	-
9279	490591.88	2186108.54	Геодезический метод, 0.10	-
9280	490616.07	2186092.55	Геодезический метод, 0.10	-
9281	490616.02	2186092.48	Геодезический метод, 0.10	-
9282	490640.16	2186076.40	Геодезический метод, 0.10	-
9283	490662.73	2186057.83	Геодезический метод, 0.10	-
9284	490684.31	2186043.46	Геодезический метод, 0.10	-
9285	490686.03	2186046.05	Геодезический метод, 0.10	-
9286	490697.84	2186063.79	Геодезический метод, 0.10	-
9287	490699.51	2186066.28	Геодезический метод, 0.10	-
9288	490710.68	2186082.87	Геодезический метод, 0.10	-
9289	490757.61	2186082.75	Геодезический метод, 0.10	-
9290	490761.39	2186102.65	Геодезический метод, 0.10	-
9291	490760.77	2186115.63	Геодезический метод, 0.10	-
9292	490707.43	2186109.04	Геодезический метод, 0.10	-
9293	490703.17	2186135.71	Геодезический метод, 0.10	-

ОПИСАНИЕ МЕСТОПОЛОЖЕНИЯ ГРАНИЦ**Границы города Московской области Химки**

(наименование объекта)

Сведения о местоположении границ объекта

9294	490757.26	2186143.44	Геодезический метод, 0.10	-
9295	490753.13	2186170.43	Геодезический метод, 0.10	-
9296	490748.66	2186198.00	Геодезический метод, 0.10	-
9297	490714.12	2186192.77	Геодезический метод, 0.10	-
9298	490709.80	2186220.26	Геодезический метод, 0.10	-
9299	490696.99	2186218.18	Геодезический метод, 0.10	-
9300	490691.84	2186249.72	Геодезический метод, 0.10	-
9301	490623.13	2186231.83	Геодезический метод, 0.10	-
9302	490612.51	2186232.21	Геодезический метод, 0.10	-
9303	490608.54	2186238.13	Геодезический метод, 0.10	-
9264	490596.22	2186256.78	Геодезический метод, 0.10	-
9304	491538.81	2185401.74	Геодезический метод, 0.10	-
9305	491519.57	2185411.58	Геодезический метод, 0.10	-
9306	491512.43	2185401.76	Геодезический метод, 0.10	-
9307	491523.50	2185394.91	Геодезический метод, 0.10	-
9308	491535.35	2185396.23	Геодезический метод, 0.10	-
9304	491538.81	2185401.74	Геодезический метод, 0.10	-
9309	490285.21	2185997.59	Геодезический метод, 0.10	-
9310	490284.31	2186002.51	Геодезический метод, 0.10	-
9311	490254.81	2185997.10	Геодезический метод, 0.10	-
9312	490230.25	2185994.59	Геодезический метод, 0.10	-
9313	490219.49	2185994.09	Геодезический метод, 0.10	-
9314	490211.88	2185993.52	Геодезический метод, 0.10	-
9315	490173.21	2185989.30	Геодезический метод, 0.10	-
9316	490110.04	2185983.15	Геодезический метод, 0.10	-
9317	490071.14	2185980.19	Геодезический метод, 0.10	-
9318	490063.67	2185980.79	Геодезический метод, 0.10	-
9319	490058.87	2185982.48	Геодезический метод, 0.10	-
9320	490060.73	2185988.45	Геодезический метод, 0.10	-
9321	490073.25	2186007.39	Геодезический метод, 0.10	-
9322	490089.19	2186022.39	Геодезический метод, 0.10	-
9323	490112.57	2186042.10	Геодезический метод, 0.10	-
9324	490122.85	2186051.31	Геодезический метод, 0.10	-
9325	490130.16	2186043.39	Геодезический метод, 0.10	-
9326	490136.35	2186049.24	Геодезический метод, 0.10	-
9327	490135.92	2186053.79	Геодезический метод, 0.10	-
9328	490173.35	2186083.02	Геодезический метод, 0.10	-
9329	490175.63	2186085.80	Геодезический метод, 0.10	-
9330	490176.71	2186087.94	Геодезический метод, 0.10	-
9331	490177.40	2186090.23	Геодезический метод, 0.10	-
9332	490177.69	2186092.61	Геодезический метод, 0.10	-
9333	490177.56	2186095.00	Геодезический метод, 0.10	-

ОПИСАНИЕ МЕСТОПОЛОЖЕНИЯ ГРАНИЦ**Границы города Московской области Химки**

(наименование объекта)

Сведения о местоположении границ объекта

9334	490177.02	2186097.34	Геодезический метод, 0.10	-
9335	490176.08	2186099.54	Геодезический метод, 0.10	-
9336	490174.34	2186101.25	Геодезический метод, 0.10	-
9337	490168.27	2186105.58	Геодезический метод, 0.10	-
9338	490167.41	2186106.08	Геодезический метод, 0.10	-
9339	490148.56	2186118.37	Геодезический метод, 0.10	-
9340	490136.27	2186125.22	Геодезический метод, 0.10	-
9341	490136.34	2186126.94	Геодезический метод, 0.10	-
9342	490132.10	2186130.12	Геодезический метод, 0.10	-
9343	490143.49	2186139.71	Геодезический метод, 0.10	-
9344	490217.33	2186191.74	Геодезический метод, 0.10	-
9345	490241.48	2186209.06	Геодезический метод, 0.10	-
9346	490266.74	2186226.79	Геодезический метод, 0.10	-
9347	490263.87	2186230.89	Геодезический метод, 0.10	-
9348	490238.58	2186213.14	Геодезический метод, 0.10	-
9349	490214.43	2186195.81	Геодезический метод, 0.10	-
9350	490140.43	2186143.67	Геодезический метод, 0.10	-
9351	490130.27	2186135.12	Геодезический метод, 0.10	-
9352	490127.97	2186136.87	Геодезический метод, 0.10	-
9353	490139.13	2186144.66	Геодезический метод, 0.10	-
9354	490113.81	2186180.73	Геодезический метод, 0.10	-
9355	490088.51	2186216.72	Геодезический метод, 0.10	-
9356	490069.86	2186203.61	Геодезический метод, 0.10	-
9357	490069.00	2186204.53	Геодезический метод, 0.10	-
9358	490093.32	2186223.68	Геодезический метод, 0.10	-
9359	490133.33	2186251.21	Геодезический метод, 0.10	-
9360	490126.85	2186252.84	Геодезический метод, 0.10	-
9361	490090.34	2186227.70	Геодезический метод, 0.10	-
9362	490070.46	2186212.05	Геодезический метод, 0.10	-
9363	490051.54	2186235.22	Геодезический метод, 0.10	-
9364	489972.04	2186318.13	Геодезический метод, 0.10	-
9365	489933.14	2186359.59	Геодезический метод, 0.10	-
9366	489929.55	2186356.07	Геодезический метод, 0.10	-
9367	489928.55	2186355.09	Геодезический метод, 0.10	-
9368	490000.51	2186279.48	Геодезический метод, 0.10	-
9369	489974.00	2186308.86	Геодезический метод, 0.10	-
9370	490047.79	2186231.90	Геодезический метод, 0.10	-
9371	490066.53	2186208.96	Геодезический метод, 0.10	-
9372	490065.58	2186208.21	Геодезический метод, 0.10	-
9373	490035.37	2186241.24	Геодезический метод, 0.10	-
9374	490014.63	2186220.43	Геодезический метод, 0.10	-
9375	489975.20	2186175.03	Геодезический метод, 0.10	-

ОПИСАНИЕ МЕСТОПОЛОЖЕНИЯ ГРАНИЦ**Границы города Московской области Химки**

(наименование объекта)

Сведения о местоположении границ объекта

9376	489991.52	2186158.85	Геодезический метод, 0.10	-
9377	490033.80	2186201.36	Геодезический метод, 0.10	-
9378	490024.32	2186210.79	Геодезический метод, 0.10	-
9379	490034.19	2186203.69	Геодезический метод, 0.10	-
9380	490041.45	2186179.33	Геодезический метод, 0.10	-
9381	490046.70	2186175.36	Геодезический метод, 0.10	-
9382	490010.73	2186139.54	Геодезический метод, 0.10	-
9383	490028.56	2186121.78	Геодезический метод, 0.10	-
9384	490045.52	2186104.85	Геодезический метод, 0.10	-
9385	490046.33	2186104.05	Геодезический метод, 0.10	-
9386	490061.38	2186089.04	Геодезический метод, 0.10	-
9387	490062.81	2186088.70	Геодезический метод, 0.10	-
9388	490106.66	2186128.63	Геодезический метод, 0.10	-
9389	490099.37	2186135.73	Геодезический метод, 0.10	-
9390	490102.13	2186133.67	Геодезический метод, 0.10	-
9391	490108.45	2186143.38	Геодезический метод, 0.10	-
9392	490116.90	2186135.85	Геодезический метод, 0.10	-
9393	490122.62	2186129.27	Геодезический метод, 0.10	-
9394	490131.06	2186122.40	Геодезический метод, 0.10	-
9395	490145.97	2186114.09	Геодезический метод, 0.10	-
9396	490169.22	2186098.74	Геодезический метод, 0.10	-
9397	490170.76	2186096.71	Геодезический метод, 0.10	-
9398	490171.60	2186094.16	Геодезический метод, 0.10	-
9399	490171.51	2186091.47	Геодезический метод, 0.10	-
9400	490171.12	2186090.17	Геодезический метод, 0.10	-
9401	490169.66	2186087.83	Геодезический метод, 0.10	-
9402	490128.11	2186052.98	Геодезический метод, 0.10	-
9403	490123.17	2186058.32	Геодезический метод, 0.10	-
9404	490109.29	2186045.87	Геодезический метод, 0.10	-
9405	490085.87	2186026.13	Геодезический метод, 0.10	-
9406	490069.40	2186010.63	Геодезический метод, 0.10	-
9407	490056.16	2185990.62	Геодезический метод, 0.10	-
9408	490048.23	2185965.08	Геодезический метод, 0.10	-
9409	490047.00	2185958.13	Геодезический метод, 0.10	-
9410	490041.90	2185908.77	Геодезический метод, 0.10	-
9411	490046.87	2185908.25	Геодезический метод, 0.10	-
9412	490051.95	2185957.43	Геодезический метод, 0.10	-
9413	490053.10	2185963.90	Геодезический метод, 0.10	-
9414	490057.39	2185977.70	Геодезический метод, 0.10	-
9415	490062.68	2185975.85	Геодезический метод, 0.10	-
9416	490070.67	2185975.14	Геодезический метод, 0.10	-
9417	490110.47	2185978.17	Геодезический метод, 0.10	-

ОПИСАНИЕ МЕСТОПОЛОЖЕНИЯ ГРАНИЦ**Границы города Московской области Химки**

(наименование объекта)

Сведения о местоположении границ объекта

9418	490173.74	2185984.33	Геодезический метод, 0.10	-
9419	490212.32	2185988.54	Геодезический метод, 0.10	-
9420	490230.62	2185989.60	Геодезический метод, 0.10	-
9421	490255.34	2185992.12	Геодезический метод, 0.10	-
9309	490285.21	2185997.59	Геодезический метод, 0.10	-
9422	492122.48	2185526.34	Геодезический метод, 0.10	-
9423	492122.96	2185544.86	Геодезический метод, 0.10	-
9424	492112.02	2185545.47	Геодезический метод, 0.10	-
9425	492110.95	2185547.54	Геодезический метод, 0.10	-
9426	492110.06	2185554.78	Геодезический метод, 0.10	-
9427	492087.05	2185554.05	Геодезический метод, 0.10	-
9428	492071.19	2185553.29	Геодезический метод, 0.10	-
9429	492067.23	2185554.10	Геодезический метод, 0.10	-
9430	492050.42	2185559.41	Геодезический метод, 0.10	-
9431	492047.54	2185557.12	Геодезический метод, 0.10	-
9432	492048.35	2185550.91	Геодезический метод, 0.10	-
9433	492021.66	2185556.79	Геодезический метод, 0.10	-
9434	492016.47	2185597.67	Геодезический метод, 0.10	-
9435	492012.91	2185625.68	Геодезический метод, 0.10	-
9436	492012.38	2185626.64	Геодезический метод, 0.10	-
9437	492009.70	2185652.46	Геодезический метод, 0.10	-
9438	492007.49	2185671.32	Геодезический метод, 0.10	-
9439	492006.96	2185687.76	Геодезический метод, 0.10	-
9440	492014.09	2185694.06	Геодезический метод, 0.10	-
9441	492030.76	2185706.25	Геодезический метод, 0.10	-
9442	492029.93	2185708.44	Геодезический метод, 0.10	-
9443	492023.89	2185713.52	Геодезический метод, 0.10	-
9444	492034.42	2185725.04	Геодезический метод, 0.10	-
9445	492050.38	2185736.95	Геодезический метод, 0.10	-
9446	492038.30	2185750.01	Геодезический метод, 0.10	-
9447	492031.31	2185741.29	Геодезический метод, 0.10	-
9448	492024.04	2185734.99	Геодезический метод, 0.10	-
9449	492015.98	2185726.07	Геодезический метод, 0.10	-
9450	492001.47	2185715.66	Геодезический метод, 0.10	-
9451	491996.94	2185708.94	Геодезический метод, 0.10	-
9452	491988.03	2185705.75	Геодезический метод, 0.10	-
9453	491972.84	2185702.16	Геодезический метод, 0.10	-
9454	491919.71	2185674.90	Геодезический метод, 0.10	-
9455	491909.26	2185668.52	Геодезический метод, 0.10	-
9456	491886.55	2185662.45	Геодезический метод, 0.10	-
9457	491883.12	2185659.78	Геодезический метод, 0.10	-
9458	491881.88	2185654.62	Геодезический метод, 0.10	-

ОПИСАНИЕ МЕСТОПОЛОЖЕНИЯ ГРАНИЦ**Границы города Московской области Химки**

(наименование объекта)

Сведения о местоположении границ объекта

9459	491879.83	2185650.38	Геодезический метод, 0.10	-
9460	491877.15	2185650.22	Геодезический метод, 0.10	-
9461	491876.72	2185656.80	Геодезический метод, 0.10	-
9462	491874.71	2185659.79	Геодезический метод, 0.10	-
9463	491871.44	2185660.89	Геодезический метод, 0.10	-
9464	491841.15	2185653.75	Геодезический метод, 0.10	-
9465	491831.75	2185650.44	Геодезический метод, 0.10	-
9466	491826.53	2185645.61	Геодезический метод, 0.10	-
9467	491817.50	2185646.73	Геодезический метод, 0.10	-
9468	491811.26	2185642.80	Геодезический метод, 0.10	-
9469	491807.25	2185642.82	Геодезический метод, 0.10	-
9470	491806.15	2185647.92	Геодезический метод, 0.10	-
9471	491775.84	2185644.60	Геодезический метод, 0.10	-
9472	491741.74	2185633.37	Геодезический метод, 0.10	-
9473	491713.34	2185624.51	Геодезический метод, 0.10	-
9474	491709.35	2185634.02	Геодезический метод, 0.10	-
9475	491684.54	2185620.26	Геодезический метод, 0.10	-
9476	491639.71	2185598.65	Геодезический метод, 0.10	-
9477	491630.63	2185588.97	Геодезический метод, 0.10	-
9478	491628.75	2185587.86	Геодезический метод, 0.10	-
9479	491624.64	2185582.58	Геодезический метод, 0.10	-
9480	491615.39	2185572.72	Геодезический метод, 0.10	-
9481	491623.30	2185569.72	Геодезический метод, 0.10	-
9482	491612.41	2185558.53	Геодезический метод, 0.10	-
9483	491603.89	2185546.14	Геодезический метод, 0.10	-
9484	491592.54	2185519.58	Геодезический метод, 0.10	-
9485	491583.91	2185508.01	Геодезический метод, 0.10	-
9486	491555.41	2185483.42	Геодезический метод, 0.10	-
9487	491554.51	2185483.04	Геодезический метод, 0.10	-
9488	491541.88	2185477.70	Геодезический метод, 0.10	-
9489	491538.05	2185477.07	Геодезический метод, 0.10	-
9490	491537.61	2185475.90	Геодезический метод, 0.10	-
9491	491532.73	2185473.84	Геодезический метод, 0.10	-
9492	491533.24	2185464.34	Геодезический метод, 0.10	-
9493	491533.01	2185463.63	Геодезический метод, 0.10	-
9494	491533.04	2185463.23	Геодезический метод, 0.10	-
9495	491525.55	2185458.43	Геодезический метод, 0.10	-
9496	491523.51	2185455.26	Геодезический метод, 0.10	-
9497	491522.29	2185447.31	Геодезический метод, 0.10	-
9498	491523.27	2185440.52	Геодезический метод, 0.10	-
9499	491527.36	2185432.70	Геодезический метод, 0.10	-
9500	491534.09	2185426.69	Геодезический метод, 0.10	-

ОПИСАНИЕ МЕСТОПОЛОЖЕНИЯ ГРАНИЦ**Границы города Московской области Химки**

(наименование объекта)

Сведения о местоположении границ объекта

9501	491552.12	2185422.84	Геодезический метод, 0.10	-
9502	491552.61	2185422.63	Геодезический метод, 0.10	-
9503	491555.98	2185427.73	Геодезический метод, 0.10	-
9504	491555.22	2185428.38	Геодезический метод, 0.10	-
9505	491559.73	2185433.88	Геодезический метод, 0.10	-
9506	491548.65	2185441.00	Геодезический метод, 0.10	-
9507	491560.29	2185452.45	Геодезический метод, 0.10	-
9508	491567.44	2185454.66	Геодезический метод, 0.10	-
9509	491572.59	2185444.83	Геодезический метод, 0.10	-
9510	491644.28	2185414.27	Геодезический метод, 0.10	-
9511	491665.51	2185453.58	Геодезический метод, 0.10	-
9512	491662.91	2185455.24	Геодезический метод, 0.10	-
9513	491662.36	2185454.38	Геодезический метод, 0.10	-
9514	491649.34	2185435.09	Геодезический метод, 0.10	-
9515	491631.93	2185441.14	Геодезический метод, 0.10	-
9516	491645.34	2185466.42	Геодезический метод, 0.10	-
9517	491647.33	2185465.01	Геодезический метод, 0.10	-
9518	491658.74	2185481.85	Геодезический метод, 0.10	-
9519	491661.54	2185485.72	Геодезический метод, 0.10	-
9520	491660.88	2185486.23	Геодезический метод, 0.10	-
9521	491665.79	2185494.19	Геодезический метод, 0.10	-
9522	491688.80	2185508.28	Геодезический метод, 0.10	-
9523	491693.44	2185503.95	Геодезический метод, 0.10	-
9524	491717.50	2185518.16	Геодезический метод, 0.10	-
9525	491718.44	2185514.00	Геодезический метод, 0.10	-
9526	491721.02	2185494.41	Геодезический метод, 0.10	-
9527	491722.77	2185479.77	Геодезический метод, 0.10	-
9528	491724.15	2185453.61	Геодезический метод, 0.10	-
9529	491729.53	2185450.34	Геодезический метод, 0.10	-
9530	491728.93	2185460.12	Геодезический метод, 0.10	-
9531	491727.54	2185476.07	Геодезический метод, 0.10	-
9532	491725.89	2185493.84	Геодезический метод, 0.10	-
9533	491724.04	2185510.79	Геодезический метод, 0.10	-
9534	491722.57	2185520.19	Геодезический метод, 0.10	-
9535	491751.13	2185539.03	Геодезический метод, 0.10	-
9536	491753.52	2185514.30	Геодезический метод, 0.10	-
9537	491752.62	2185514.17	Геодезический метод, 0.10	-
9538	491754.62	2185497.15	Геодезический метод, 0.10	-
9539	491756.25	2185479.07	Геодезический метод, 0.10	-
9540	491757.80	2185479.23	Геодезический метод, 0.10	-
9541	491760.02	2185462.62	Геодезический метод, 0.10	-
9542	491761.36	2185444.55	Геодезический метод, 0.10	-

ОПИСАНИЕ МЕСТОПОЛОЖЕНИЯ ГРАНИЦ**Границы города Московской области Химки**

(наименование объекта)

Сведения о местоположении границ объекта

9543	491761.85	2185441.12	Геодезический метод, 0.10	-
9544	491763.49	2185441.28	Геодезический метод, 0.10	-
9545	491762.95	2185444.77	Геодезический метод, 0.10	-
9546	491760.85	2185465.21	Геодезический метод, 0.10	-
9547	491758.97	2185483.73	Геодезический метод, 0.10	-
9548	491756.78	2185500.73	Геодезический метод, 0.10	-
9549	491755.33	2185518.36	Геодезический метод, 0.10	-
9550	491754.04	2185535.64	Геодезический метод, 0.10	-
9551	491753.41	2185535.59	Геодезический метод, 0.10	-
9552	491751.49	2185552.36	Геодезический метод, 0.10	-
9553	491751.40	2185552.36	Геодезический метод, 0.10	-
9554	491749.90	2185569.83	Геодезический метод, 0.10	-
9555	491748.80	2185569.74	Геодезический метод, 0.10	-
9556	491747.87	2185586.36	Геодезический метод, 0.10	-
9557	491747.33	2185602.62	Геодезический метод, 0.10	-
9558	491775.44	2185609.10	Геодезический метод, 0.10	-
9559	491778.10	2185589.86	Геодезический метод, 0.10	-
9560	491780.20	2185572.19	Геодезический метод, 0.10	-
9561	491782.00	2185554.77	Геодезический метод, 0.10	-
9562	491782.06	2185554.77	Геодезический метод, 0.10	-
9563	491783.67	2185537.92	Геодезический метод, 0.10	-
9564	491785.13	2185520.83	Геодезический метод, 0.10	-
9565	491786.60	2185504.76	Геодезический метод, 0.10	-
9566	491788.58	2185486.71	Геодезический метод, 0.10	-
9567	491790.61	2185468.53	Геодезический метод, 0.10	-
9568	491795.03	2185446.30	Геодезический метод, 0.10	-
9569	491798.79	2185449.52	Геодезический метод, 0.10	-
9570	491795.44	2185470.33	Геодезический метод, 0.10	-
9571	491796.18	2185470.39	Геодезический метод, 0.10	-
9572	491794.32	2185487.86	Геодезический метод, 0.10	-
9573	491792.64	2185505.41	Геодезический метод, 0.10	-
9574	491791.10	2185522.96	Геодезический метод, 0.10	-
9575	491789.49	2185541.25	Геодезический метод, 0.10	-
9576	491788.40	2185541.12	Геодезический метод, 0.10	-
9577	491786.49	2185558.38	Геодезический метод, 0.10	-
9578	491784.78	2185574.99	Геодезический метод, 0.10	-
9579	491786.19	2185575.21	Геодезический метод, 0.10	-
9580	491784.13	2185594.25	Геодезический метод, 0.10	-
9581	491782.79	2185594.09	Геодезический метод, 0.10	-
9582	491781.44	2185608.87	Геодезический метод, 0.10	-
9583	491781.73	2185610.12	Геодезический метод, 0.10	-
9584	491810.48	2185616.67	Геодезический метод, 0.10	-

ОПИСАНИЕ МЕСТОПОЛОЖЕНИЯ ГРАНИЦ**Границы города Московской области Химки**

(наименование объекта)

Сведения о местоположении границ объекта

9585	491812.53	2185597.72	Геодезический метод, 0.10	-
9586	491812.35	2185597.70	Геодезический метод, 0.10	-
9587	491814.06	2185579.65	Геодезический метод, 0.10	-
9588	491813.03	2185579.49	Геодезический метод, 0.10	-
9589	491815.18	2185561.29	Геодезический метод, 0.10	-
9590	491815.93	2185561.37	Геодезический метод, 0.10	-
9591	491817.03	2185544.61	Геодезический метод, 0.10	-
9592	491818.05	2185544.73	Геодезический метод, 0.10	-
9593	491819.98	2185526.36	Геодезический метод, 0.10	-
9594	491821.56	2185508.72	Геодезический метод, 0.10	-
9595	491821.15	2185508.68	Геодезический метод, 0.10	-
9596	491823.43	2185490.37	Геодезический метод, 0.10	-
9597	491825.31	2185472.82	Геодезический метод, 0.10	-
9598	491824.08	2185472.67	Геодезический метод, 0.10	-
9599	491825.49	2185456.22	Геодезический метод, 0.10	-
9600	491829.17	2185456.16	Геодезический метод, 0.10	-
9601	491827.35	2185479.08	Геодезический метод, 0.10	-
9602	491826.20	2185497.01	Геодезический метод, 0.10	-
9603	491826.94	2185497.07	Геодезический метод, 0.10	-
9604	491825.43	2185515.54	Геодезический метод, 0.10	-
9605	491822.30	2185515.31	Геодезический метод, 0.10	-
9606	491820.51	2185532.57	Геодезический метод, 0.10	-
9607	491818.84	2185549.83	Геодезический метод, 0.10	-
9608	491817.00	2185567.72	Геодезический метод, 0.10	-
9609	491815.16	2185585.59	Геодезический метод, 0.10	-
9610	491814.94	2185585.57	Геодезический метод, 0.10	-
9611	491813.54	2185602.28	Геодезический метод, 0.10	-
9612	491811.89	2185618.03	Геодезический метод, 0.10	-
9613	491840.46	2185623.46	Геодезический метод, 0.10	-
9614	491840.84	2185622.57	Геодезический метод, 0.10	-
9615	491843.11	2185605.71	Геодезический метод, 0.10	-
9616	491844.99	2185587.82	Геодезический метод, 0.10	-
9617	491846.61	2185570.51	Геодезический метод, 0.10	-
9618	491848.61	2185552.72	Геодезический метод, 0.10	-
9619	491850.61	2185534.67	Геодезический метод, 0.10	-
9620	491852.61	2185517.52	Геодезический метод, 0.10	-
9621	491854.34	2185499.04	Геодезический метод, 0.10	-
9622	491855.13	2185481.36	Геодезический метод, 0.10	-
9623	491857.91	2185464.19	Геодезический метод, 0.10	-
9624	491861.66	2185465.61	Геодезический метод, 0.10	-
9625	491858.63	2185478.05	Геодезический метод, 0.10	-
9626	491863.03	2185478.47	Геодезический метод, 0.10	-

ОПИСАНИЕ МЕСТОПОЛОЖЕНИЯ ГРАНИЦ**Границы города Московской области Химки**

(наименование объекта)

Сведения о местоположении границ объекта

9627	491862.33	2185485.74	Геодезический метод, 0.10	-
9628	491861.11	2185485.62	Геодезический метод, 0.10	-
9629	491859.30	2185503.44	Геодезический метод, 0.10	-
9630	491857.44	2185522.16	Геодезический метод, 0.10	-
9631	491855.01	2185539.00	Геодезический метод, 0.10	-
9632	491853.97	2185557.69	Геодезический метод, 0.10	-
9633	491852.17	2185574.81	Геодезический метод, 0.10	-
9634	491851.32	2185574.68	Геодезический метод, 0.10	-
9635	491849.47	2185592.65	Геодезический метод, 0.10	-
9636	491847.67	2185612.08	Геодезический метод, 0.10	-
9637	491846.33	2185624.48	Геодезический метод, 0.10	-
9638	491847.58	2185626.44	Геодезический метод, 0.10	-
9639	491874.46	2185637.01	Геодезический метод, 0.10	-
9640	491876.47	2185615.61	Геодезический метод, 0.10	-
9641	491878.74	2185597.38	Геодезический метод, 0.10	-
9642	491880.21	2185578.81	Геодезический метод, 0.10	-
9643	491881.69	2185579.02	Геодезический метод, 0.10	-
9644	491884.20	2185561.55	Геодезический метод, 0.10	-
9645	491882.57	2185561.34	Геодезический метод, 0.10	-
9646	491884.65	2185543.28	Геодезический метод, 0.10	-
9647	491886.47	2185524.71	Геодезический метод, 0.10	-
9648	491886.68	2185524.73	Геодезический метод, 0.10	-
9649	491888.37	2185507.15	Геодезический метод, 0.10	-
9650	491891.84	2185488.59	Геодезический метод, 0.10	-
9651	491893.03	2185476.33	Геодезический метод, 0.10	-
9652	491895.77	2185475.82	Геодезический метод, 0.10	-
9653	491892.33	2185499.99	Геодезический метод, 0.10	-
9654	491889.56	2185517.82	Геодезический метод, 0.10	-
9655	491888.63	2185517.68	Геодезический метод, 0.10	-
9656	491887.09	2185535.40	Геодезический метод, 0.10	-
9657	491885.45	2185553.92	Геодезический метод, 0.10	-
9658	491883.55	2185571.71	Геодезический метод, 0.10	-
9659	491881.49	2185589.68	Геодезический метод, 0.10	-
9660	491879.85	2185606.62	Геодезический метод, 0.10	-
9661	491878.17	2185624.31	Геодезический метод, 0.10	-
9662	491876.97	2185637.85	Геодезический метод, 0.10	-
9663	491906.16	2185648.06	Геодезический метод, 0.10	-
9664	491908.32	2185627.34	Геодезический метод, 0.10	-
9665	491908.09	2185627.32	Геодезический метод, 0.10	-
9666	491909.65	2185608.80	Геодезический метод, 0.10	-
9667	491911.08	2185591.99	Геодезический метод, 0.10	-
9668	491910.56	2185591.94	Геодезический метод, 0.10	-

ОПИСАНИЕ МЕСТОПОЛОЖЕНИЯ ГРАНИЦ**Границы города Московской области Химки**

(наименование объекта)

Сведения о местоположении границ объекта

9669	491912.19	2185574.67	Геодезический метод, 0.10	-
9670	491914.50	2185557.35	Геодезический метод, 0.10	-
9671	491916.55	2185539.87	Геодезический метод, 0.10	-
9672	491918.28	2185521.79	Геодезический метод, 0.10	-
9673	491919.96	2185522.02	Геодезический метод, 0.10	-
9674	491922.28	2185503.25	Геодезический метод, 0.10	-
9675	491923.89	2185481.69	Геодезический метод, 0.10	-
9676	491928.47	2185482.47	Геодезический метод, 0.10	-
9677	491926.85	2185501.78	Геодезический метод, 0.10	-
9678	491924.40	2185518.87	Геодезический метод, 0.10	-
9679	491921.62	2185536.14	Геодезический метод, 0.10	-
9680	491922.85	2185536.29	Геодезический метод, 0.10	-
9681	491921.05	2185552.72	Геодезический метод, 0.10	-
9682	491919.31	2185570.07	Геодезический метод, 0.10	-
9683	491918.04	2185569.90	Геодезический метод, 0.10	-
9684	491916.07	2185586.82	Геодезический метод, 0.10	-
9685	491917.50	2185587.00	Геодезический метод, 0.10	-
9686	491915.97	2185603.81	Геодезический метод, 0.10	-
9687	491913.96	2185621.91	Геодезический метод, 0.10	-
9688	491912.23	2185638.30	Геодезический метод, 0.10	-
9689	491910.86	2185648.75	Геодезический метод, 0.10	-
9690	491912.20	2185651.56	Геодезический метод, 0.10	-
9691	491939.29	2185662.33	Геодезический метод, 0.10	-
9692	491940.24	2185662.21	Геодезический метод, 0.10	-
9693	491941.92	2185641.89	Геодезический метод, 0.10	-
9694	491944.11	2185625.29	Геодезический метод, 0.10	-
9695	491945.85	2185607.75	Геодезический метод, 0.10	-
9696	491947.24	2185590.67	Геодезический метод, 0.10	-
9697	491946.24	2185590.54	Геодезический метод, 0.10	-
9698	491947.48	2185573.84	Геодезический метод, 0.10	-
9699	491948.83	2185574.02	Геодезический метод, 0.10	-
9700	491950.50	2185556.46	Геодезический метод, 0.10	-
9701	491952.11	2185539.89	Геодезический метод, 0.10	-
9702	491950.88	2185539.74	Геодезический метод, 0.10	-
9703	491953.47	2185522.00	Геодезический метод, 0.10	-
9704	491955.01	2185509.03	Геодезический метод, 0.10	-
9705	491955.24	2185505.28	Геодезический метод, 0.10	-
9706	491959.33	2185499.98	Геодезический метод, 0.10	-
9707	491957.93	2185511.97	Геодезический метод, 0.10	-
9708	491955.14	2185529.61	Геодезический метод, 0.10	-
9709	491956.69	2185529.80	Геодезический метод, 0.10	-
9710	491954.04	2185547.54	Геодезический метод, 0.10	-

ОПИСАНИЕ МЕСТОПОЛОЖЕНИЯ ГРАНИЦ**Границы города Московской области Химки**

(наименование объекта)

Сведения о местоположении границ объекта

9711	491952.57	2185547.38	Геодезический метод, 0.10	-
9712	491950.83	2185564.17	Геодезический метод, 0.10	-
9713	491951.17	2185564.21	Геодезический метод, 0.10	-
9714	491949.48	2185581.01	Геодезический метод, 0.10	-
9715	491947.99	2185599.71	Геодезический метод, 0.10	-
9716	491946.01	2185616.09	Геодезический метод, 0.10	-
9717	491944.22	2185633.03	Геодезический метод, 0.10	-
9718	491942.41	2185650.32	Геодезический метод, 0.10	-
9719	491941.72	2185650.26	Геодезический метод, 0.10	-
9720	491940.71	2185661.99	Геодезический метод, 0.10	-
9721	491964.40	2185672.55	Геодезический метод, 0.10	-
9722	491967.14	2185673.02	Геодезический метод, 0.10	-
9723	491970.12	2185668.72	Геодезический метод, 0.10	-
9724	491972.37	2185653.08	Геодезический метод, 0.10	-
9725	491974.56	2185636.02	Геодезический метод, 0.10	-
9726	491976.31	2185619.16	Геодезический метод, 0.10	-
9727	491976.88	2185610.32	Геодезический метод, 0.10	-
9728	491978.05	2185602.52	Геодезический метод, 0.10	-
9729	491977.15	2185602.41	Геодезический метод, 0.10	-
9730	491979.14	2185584.39	Геодезический метод, 0.10	-
9731	491980.72	2185567.67	Геодезический метод, 0.10	-
9732	491981.78	2185567.79	Геодезический метод, 0.10	-
9733	491983.64	2185550.82	Геодезический метод, 0.10	-
9734	491985.71	2185533.77	Геодезический метод, 0.10	-
9735	491985.19	2185533.70	Геодезический метод, 0.10	-
9736	491986.81	2185521.13	Геодезический метод, 0.10	-
9737	491981.89	2185520.45	Геодезический метод, 0.10	-
9738	491982.60	2185514.66	Геодезический метод, 0.10	-
9739	491986.90	2185512.11	Геодезический метод, 0.10	-
9740	491987.58	2185494.50	Геодезический метод, 0.10	-
9741	491990.02	2185494.95	Геодезический метод, 0.10	-
9742	491989.39	2185511.31	Геодезический метод, 0.10	-
9743	491990.50	2185511.38	Геодезический метод, 0.10	-
9744	492016.34	2185514.83	Геодезический метод, 0.10	-
9745	492051.18	2185514.40	Геодезический метод, 0.10	-
9746	492052.35	2185514.31	Геодезический метод, 0.10	-
9747	492053.77	2185515.32	Геодезический метод, 0.10	-
9748	492052.99	2185517.94	Геодезический метод, 0.10	-
9749	492052.82	2185532.70	Геодезический метод, 0.10	-
9750	492053.45	2185532.66	Геодезический метод, 0.10	-
9751	492053.20	2185547.29	Геодезический метод, 0.10	-
9752	492081.58	2185545.38	Геодезический метод, 0.10	-

ОПИСАНИЕ МЕСТОПОЛОЖЕНИЯ ГРАНИЦ**Границы города Московской области Химки**

(наименование объекта)

Сведения о местоположении границ объекта

9753	492087.38	2185544.79	Геодезический метод, 0.10	-
9754	492087.42	2185542.34	Геодезический метод, 0.10	-
9755	492113.27	2185537.92	Геодезический метод, 0.10	-
9756	492121.70	2185526.26	Геодезический метод, 0.10	-
9422	492122.48	2185526.34	Геодезический метод, 0.10	-
9757	490901.05	2185922.28	Геодезический метод, 0.10	-
9758	490868.86	2186086.60	Геодезический метод, 0.10	-
9759	490866.84	2186085.08	Геодезический метод, 0.10	-
9760	490832.30	2186058.88	Геодезический метод, 0.10	-
9761	490830.25	2186069.45	Геодезический метод, 0.10	-
9762	490751.68	2186037.34	Геодезический метод, 0.10	-
9763	490752.91	2186024.83	Геодезический метод, 0.10	-
9764	490750.54	2186023.88	Геодезический метод, 0.10	-
9765	490746.07	2185994.31	Геодезический метод, 0.10	-
9766	490729.81	2186004.09	Геодезический метод, 0.10	-
9767	490706.11	2185964.66	Геодезический метод, 0.10	-
9768	490722.58	2185953.31	Геодезический метод, 0.10	-
9769	490722.61	2185953.34	Геодезический метод, 0.10	-
9770	490756.08	2185930.25	Геодезический метод, 0.10	-
9771	490757.99	2185933.00	Геодезический метод, 0.10	-
9772	490753.99	2185944.32	Геодезический метод, 0.10	-
9773	490749.22	2185977.83	Геодезический метод, 0.10	-
9774	490755.71	2185950.24	Геодезический метод, 0.10	-
9775	490763.79	2185943.99	Геодезический метод, 0.10	-
9776	490785.71	2185893.27	Геодезический метод, 0.10	-
9777	490844.47	2185918.67	Геодезический метод, 0.10	-
9778	490835.42	2185942.87	Геодезический метод, 0.10	-
9779	490837.68	2185942.46	Геодезический метод, 0.10	-
9780	490861.92	2185915.21	Геодезический метод, 0.10	-
9781	490871.39	2185904.59	Геодезический метод, 0.10	-
9782	490892.66	2185909.26	Геодезический метод, 0.10	-
9757	490901.05	2185922.28	Геодезический метод, 0.10	-
9783	491570.84	2185416.20	Геодезический метод, 0.10	-
9784	491567.39	2185430.56	Геодезический метод, 0.10	-
9785	491564.34	2185432.44	Геодезический метод, 0.10	-
9786	491561.11	2185430.98	Геодезический метод, 0.10	-
9787	491558.90	2185428.17	Геодезический метод, 0.10	-
9788	491557.65	2185426.58	Геодезический метод, 0.10	-
9789	491554.54	2185421.82	Геодезический метод, 0.10	-
9790	491560.85	2185419.01	Геодезический метод, 0.10	-
9791	491564.14	2185416.96	Геодезический метод, 0.10	-
9792	491566.97	2185416.16	Геодезический метод, 0.10	-

ОПИСАНИЕ МЕСТОПОЛОЖЕНИЯ ГРАНИЦ**Границы города Московской области Химки**

(наименование объекта)

Сведения о местоположении границ объекта

9783	491570.84	2185416.20	Геодезический метод, 0.10	-
9793	490520.96	2185788.10	Геодезический метод, 0.10	-
9794	490487.84	2185816.90	Геодезический метод, 0.10	-
9795	490506.03	2185838.32	Геодезический метод, 0.10	-
9796	490478.47	2185857.27	Геодезический метод, 0.10	-
9797	490478.28	2185857.09	Геодезический метод, 0.10	-
9798	490477.68	2185857.37	Геодезический метод, 0.10	-
9799	490460.67	2185865.50	Геодезический метод, 0.10	-
9800	490459.13	2185866.37	Геодезический метод, 0.10	-
9801	490434.53	2185880.22	Геодезический метод, 0.10	-
9802	490433.11	2185881.01	Геодезический метод, 0.10	-
9803	490408.33	2185894.85	Геодезический метод, 0.10	-
9804	490406.88	2185895.68	Геодезический метод, 0.10	-
9805	490382.17	2185909.53	Геодезический метод, 0.10	-
9806	490381.26	2185910.03	Геодезический метод, 0.10	-
9807	490362.42	2185872.14	Геодезический метод, 0.10	-
9808	490381.84	2185849.25	Геодезический метод, 0.10	-
9809	490367.25	2185814.35	Геодезический метод, 0.10	-
9810	490365.83	2185812.24	Геодезический метод, 0.10	-
9811	490365.24	2185809.71	Геодезический метод, 0.10	-
9812	490363.03	2185789.69	Геодезический метод, 0.10	-
9813	490360.08	2185780.06	Геодезический метод, 0.10	-
9814	490356.53	2185768.33	Геодезический метод, 0.10	-
9815	490357.53	2185755.60	Геодезический метод, 0.10	-
9816	490360.23	2185738.04	Геодезический метод, 0.10	-
9817	490382.91	2185734.33	Геодезический метод, 0.10	-
9818	490413.10	2185735.90	Геодезический метод, 0.10	-
9819	490419.58	2185740.84	Геодезический метод, 0.10	-
9820	490422.05	2185740.26	Геодезический метод, 0.10	-
9821	490431.21	2185736.37	Геодезический метод, 0.10	-
9822	490438.18	2185733.45	Геодезический метод, 0.10	-
9823	490466.32	2185722.41	Геодезический метод, 0.10	-
9824	490482.34	2185715.23	Геодезический метод, 0.10	-
9825	490492.31	2185735.48	Геодезический метод, 0.10	-
9826	490494.99	2185742.54	Геодезический метод, 0.10	-
9827	490495.76	2185744.91	Геодезический метод, 0.10	-
9828	490498.32	2185752.12	Геодезический метод, 0.10	-
9829	490508.71	2185772.23	Геодезический метод, 0.10	-
9793	490520.96	2185788.10	Геодезический метод, 0.10	-
9830	490766.02	2185591.55	Геодезический метод, 0.10	-
9831	490747.07	2185611.33	Геодезический метод, 0.10	-
9832	490757.15	2185626.97	Геодезический метод, 0.10	-

ОПИСАНИЕ МЕСТОПОЛОЖЕНИЯ ГРАНИЦ**Границы города Московской области Химки**

(наименование объекта)

Сведения о местоположении границ объекта

9833	490754.51	2185629.46	Геодезический метод, 0.10	-
9834	490753.07	2185627.63	Геодезический метод, 0.10	-
9835	490745.51	2185618.53	Геодезический метод, 0.10	-
9836	490740.63	2185612.12	Геодезический метод, 0.10	-
9837	490735.55	2185615.98	Геодезический метод, 0.10	-
9838	490730.93	2185619.49	Геодезический метод, 0.10	-
9839	490725.94	2185623.30	Геодезический метод, 0.10	-
9840	490721.51	2185626.66	Геодезический метод, 0.10	-
9841	490716.64	2185630.35	Геодезический метод, 0.10	-
9842	490712.10	2185633.81	Геодезический метод, 0.10	-
9843	490707.10	2185637.59	Геодезический метод, 0.10	-
9844	490715.19	2185647.38	Геодезический метод, 0.10	-
9845	490714.01	2185648.36	Геодезический метод, 0.10	-
9846	490712.78	2185646.86	Геодезический метод, 0.10	-
9847	490703.79	2185656.11	Геодезический метод, 0.10	-
9848	490705.81	2185658.53	Геодезический метод, 0.10	-
9849	490705.15	2185659.08	Геодезический метод, 0.10	-
9850	490701.16	2185654.17	Геодезический метод, 0.10	-
9851	490696.16	2185658.34	Геодезический метод, 0.10	-
9852	490691.61	2185662.10	Геодезический метод, 0.10	-
9853	490687.12	2185665.84	Геодезический метод, 0.10	-
9854	490682.63	2185669.57	Геодезический метод, 0.10	-
9855	490678.15	2185673.29	Геодезический метод, 0.10	-
9856	490673.66	2185677.03	Геодезический метод, 0.10	-
9857	490669.17	2185680.76	Геодезический метод, 0.10	-
9858	490664.49	2185684.65	Геодезический метод, 0.10	-
9859	490672.05	2185693.71	Геодезический метод, 0.10	-
9860	490671.16	2185694.35	Геодезический метод, 0.10	-
9861	490669.07	2185691.82	Геодезический метод, 0.10	-
9862	490662.62	2185698.45	Геодезический метод, 0.10	-
9863	490641.97	2185673.58	Геодезический метод, 0.10	-
9864	490629.85	2185683.64	Геодезический метод, 0.10	-
9865	490630.35	2185684.24	Геодезический метод, 0.10	-
9866	490622.25	2185690.85	Геодезический метод, 0.10	-
9867	490626.88	2185696.76	Геодезический метод, 0.10	-
9868	490631.11	2185702.13	Геодезический метод, 0.10	-
9869	490635.45	2185707.72	Геодезический метод, 0.10	-
9870	490639.88	2185713.36	Геодезический метод, 0.10	-
9871	490643.47	2185717.94	Геодезический метод, 0.10	-
9872	490647.07	2185722.51	Геодезический метод, 0.10	-
9873	490650.70	2185727.18	Геодезический метод, 0.10	-
9874	490654.35	2185731.82	Геодезический метод, 0.10	-

ОПИСАНИЕ МЕСТОПОЛОЖЕНИЯ ГРАНИЦ**Границы города Московской области Химки**

(наименование объекта)

Сведения о местоположении границ объекта

9875	490658.13	2185736.68	Геодезический метод, 0.10	-
9876	490667.54	2185729.03	Геодезический метод, 0.10	-
9877	490668.78	2185730.51	Геодезический метод, 0.10	-
9878	490680.47	2185722.16	Геодезический метод, 0.10	-
9879	490680.06	2185721.59	Геодезический метод, 0.10	-
9880	490689.63	2185714.10	Геодезический метод, 0.10	-
9881	490690.14	2185713.58	Геодезический метод, 0.10	-
9882	490700.12	2185723.69	Геодезический метод, 0.10	-
9883	490702.58	2185721.26	Геодезический метод, 0.10	-
9884	490707.38	2185725.88	Геодезический метод, 0.10	-
9885	490712.57	2185720.78	Геодезический метод, 0.10	-
9886	490717.58	2185715.88	Геодезический метод, 0.10	-
9887	490721.79	2185711.77	Геодезический метод, 0.10	-
9888	490725.99	2185707.67	Геодезический метод, 0.10	-
9889	490730.21	2185703.54	Геодезический метод, 0.10	-
9890	490734.40	2185699.44	Геодезический метод, 0.10	-
9891	490738.58	2185695.36	Геодезический метод, 0.10	-
9892	490743.00	2185690.99	Геодезический метод, 0.10	-
9893	490737.32	2185685.38	Геодезический метод, 0.10	-
9894	490737.87	2185684.81	Геодезический метод, 0.10	-
9895	490727.63	2185674.91	Геодезический метод, 0.10	-
9896	490728.14	2185674.38	Геодезический метод, 0.10	-
9897	490738.23	2185684.51	Геодезический метод, 0.10	-
9898	490738.72	2185684.01	Геодезический метод, 0.10	-
9899	490744.48	2185689.59	Геодезический метод, 0.10	-
9900	490748.98	2185685.20	Геодезический метод, 0.10	-
9901	490753.17	2185681.06	Геодезический метод, 0.10	-
9902	490757.36	2185676.95	Геодезический метод, 0.10	-
9903	490761.56	2185672.81	Геодезический метод, 0.10	-
9904	490765.67	2185668.79	Геодезический метод, 0.10	-
9905	490770.73	2185663.84	Геодезический метод, 0.10	-
9906	490775.79	2185658.88	Геодезический метод, 0.10	-
9907	490780.85	2185653.92	Геодезический метод, 0.10	-
9908	490786.07	2185648.80	Геодезический метод, 0.10	-
9909	490779.26	2185642.11	Геодезический метод, 0.10	-
9910	490780.29	2185641.05	Геодезический метод, 0.10	-
9911	490788.92	2185650.10	Геодезический метод, 0.10	-
9912	490705.99	2185731.82	Геодезический метод, 0.10	-
9913	490690.81	2185716.58	Геодезический метод, 0.10	-
9914	490656.47	2185741.27	Геодезический метод, 0.10	-
9915	490647.07	2185728.31	Геодезический метод, 0.10	-
9916	490633.86	2185741.13	Геодезический метод, 0.10	-

ОПИСАНИЕ МЕСТОПОЛОЖЕНИЯ ГРАНИЦ**Границы города Московской области Химки**

(наименование объекта)

Сведения о местоположении границ объекта

9917	490618.29	2185756.23	Геодезический метод, 0.10	-
9918	490617.33	2185757.17	Геодезический метод, 0.10	-
9919	490612.69	2185761.65	Геодезический метод, 0.10	-
9920	490605.45	2185768.66	Геодезический метод, 0.10	-
9921	490602.93	2185771.10	Геодезический метод, 0.10	-
9922	490596.31	2185777.49	Геодезический метод, 0.10	-
9923	490583.74	2185763.09	Геодезический метод, 0.10	-
9924	490582.51	2185764.57	Геодезический метод, 0.10	-
9925	490582.57	2185761.75	Геодезический метод, 0.10	-
9926	490579.57	2185757.30	Геодезический метод, 0.10	-
9927	490633.52	2185707.73	Геодезический метод, 0.10	-
9928	490621.97	2185693.05	Геодезический метод, 0.10	-
9929	490620.42	2185694.28	Геодезический метод, 0.10	-
9930	490617.57	2185690.42	Геодезический метод, 0.10	-
9931	490565.46	2185736.25	Геодезический метод, 0.10	-
9932	490562.61	2185731.76	Геодезический метод, 0.10	-
9933	490550.49	2185711.45	Геодезический метод, 0.10	-
9934	490545.39	2185702.91	Геодезический метод, 0.10	-
9935	490547.03	2185698.95	Геодезический метод, 0.10	-
9936	490510.55	2185641.27	Геодезический метод, 0.10	-
9937	490540.62	2185621.45	Геодезический метод, 0.10	-
9938	490529.90	2185605.14	Геодезический метод, 0.10	-
9939	490554.16	2185588.57	Геодезический метод, 0.10	-
9940	490634.14	2185523.44	Геодезический метод, 0.10	-
9941	490640.04	2185531.28	Геодезический метод, 0.10	-
9942	490658.00	2185516.55	Геодезический метод, 0.10	-
9943	490700.18	2185482.13	Геодезический метод, 0.10	-
9944	490717.48	2185511.42	Геодезический метод, 0.10	-
9945	490734.29	2185538.05	Геодезический метод, 0.10	-
9946	490751.49	2185566.22	Геодезический метод, 0.10	-
9830	490766.02	2185591.55	Геодезический метод, 0.10	-
Контур № 88				
9947	491652.57	2185486.10	Геодезический метод, 0.10	-
9948	491647.52	2185494.08	Геодезический метод, 0.10	-
9949	491647.41	2185494.27	Геодезический метод, 0.10	-
9950	491621.63	2185481.50	Геодезический метод, 0.10	-
9951	491621.89	2185481.13	Геодезический метод, 0.10	-
9952	491614.68	2185478.06	Геодезический метод, 0.10	-
9953	491613.81	2185477.63	Геодезический метод, 0.10	-
9954	491614.11	2185477.39	Геодезический метод, 0.10	-
9955	491619.61	2185472.87	Геодезический метод, 0.10	-

ОПИСАНИЕ МЕСТОПОЛОЖЕНИЯ ГРАНИЦ**Границы города Московской области Химки**

(наименование объекта)

Сведения о местоположении границ объекта

9956	491588.98	2185456.98	Геодезический метод, 0.10	-
9957	491600.67	2185449.53	Геодезический метод, 0.10	-
9958	491619.12	2185442.68	Геодезический метод, 0.10	-
9959	491625.40	2185441.11	Геодезический метод, 0.10	-
9960	491635.20	2185460.81	Геодезический метод, 0.10	-
9947	491652.57	2185486.10	Геодезический метод, 0.10	-
Контур № 89				
9961	490677.61	2185502.08	Геодезический метод, 0.10	-
9962	490682.44	2185507.74	Геодезический метод, 0.10	-
9963	490684.86	2185505.73	Геодезический метод, 0.10	-
9964	490691.92	2185514.23	Геодезический метод, 0.10	-
9965	490692.54	2185516.08	Геодезический метод, 0.10	-
9966	490692.64	2185518.00	Геодезический метод, 0.10	-
9967	490692.32	2185519.74	Геодезический метод, 0.10	-
9968	490691.62	2185520.91	Геодезический метод, 0.10	-
9969	490671.39	2185537.71	Геодезический метод, 0.10	-
9970	490645.29	2185559.38	Геодезический метод, 0.10	-
9971	490644.15	2185560.13	Геодезический метод, 0.10	-
9972	490643.04	2185560.55	Геодезический метод, 0.10	-
9973	490641.92	2185560.74	Геодезический метод, 0.10	-
9974	490640.61	2185560.72	Геодезический метод, 0.10	-
9975	490639.46	2185560.49	Геодезический метод, 0.10	-
9976	490638.28	2185560.01	Геодезический метод, 0.10	-
9977	490630.61	2185550.78	Геодезический метод, 0.10	-
9978	490633.05	2185548.74	Геодезический метод, 0.10	-
9979	490628.38	2185542.90	Геодезический метод, 0.10	-
9980	490634.03	2185538.19	Геодезический метод, 0.10	-
9981	490638.61	2185534.39	Геодезический метод, 0.10	-
9982	490643.28	2185530.51	Геодезический метод, 0.10	-
9983	490647.58	2185526.92	Геодезический метод, 0.10	-
9984	490652.38	2185522.97	Геодезический метод, 0.10	-
9985	490656.66	2185519.41	Геодезический метод, 0.10	-
9986	490661.09	2185515.72	Геодезический метод, 0.10	-
9987	490666.52	2185511.23	Геодезический метод, 0.10	-
9988	490671.81	2185506.81	Геодезический метод, 0.10	-
9961	490677.61	2185502.08	Геодезический метод, 0.10	-
Контур № 90				
9989	492047.84	2185519.35	Геодезический метод, 0.10	-
9990	492048.03	2185533.27	Геодезический метод, 0.10	-
9991	492047.27	2185548.87	Геодезический метод, 0.10	-

ОПИСАНИЕ МЕСТОПОЛОЖЕНИЯ ГРАНИЦ**Границы города Московской области Химки**

(наименование объекта)

Сведения о местоположении границ объекта

9992	492029.64	2185551.00	Геодезический метод, 0.10	-
9993	492022.96	2185553.28	Геодезический метод, 0.10	-
9994	492020.44	2185555.10	Геодезический метод, 0.10	-
9995	492017.92	2185556.98	Геодезический метод, 0.10	-
9996	492017.12	2185561.78	Геодезический метод, 0.10	-
9997	492016.21	2185561.64	Геодезический метод, 0.10	-
9998	492013.85	2185580.39	Геодезический метод, 0.10	-
9999	492014.83	2185580.56	Геодезический метод, 0.10	-
10000	492013.62	2185598.22	Геодезический метод, 0.10	-
10001	492012.63	2185598.08	Геодезический метод, 0.10	-
10002	492012.15	2185603.88	Геодезический метод, 0.10	-
10003	492011.74	2185616.50	Геодезический метод, 0.10	-
10004	492010.17	2185633.69	Геодезический метод, 0.10	-
10005	492008.20	2185651.05	Геодезический метод, 0.10	-
10006	492006.74	2185667.44	Геодезический метод, 0.10	-
10007	492003.88	2185687.18	Геодезический метод, 0.10	-
10008	491977.32	2185677.03	Геодезический метод, 0.10	-
10009	491975.90	2185674.38	Геодезический метод, 0.10	-
10010	491976.88	2185663.22	Геодезический метод, 0.10	-
10011	491978.40	2185645.90	Геодезический метод, 0.10	-
10012	491980.13	2185629.44	Геодезический метод, 0.10	-
10013	491982.32	2185611.86	Геодезический метод, 0.10	-
10014	491984.25	2185593.93	Геодезический метод, 0.10	-
10015	491983.88	2185593.88	Геодезический метод, 0.10	-
10016	491986.00	2185575.49	Геодезический метод, 0.10	-
10017	491987.88	2185557.25	Геодезический метод, 0.10	-
10018	491988.97	2185536.71	Геодезический метод, 0.10	-
10019	491991.55	2185514.92	Геодезический метод, 0.10	-
10020	492013.47	2185518.15	Геодезический метод, 0.10	-
10021	492013.58	2185519.06	Геодезический метод, 0.10	-
9989	492047.84	2185519.35	Геодезический метод, 0.10	-
Контур № 91				
10022	490688.39	2185531.58	Геодезический метод, 0.10	-
10023	490692.32	2185536.38	Геодезический метод, 0.10	-
10024	490694.72	2185534.64	Геодезический метод, 0.10	-
10025	490702.09	2185543.76	Геодезический метод, 0.10	-
10026	490699.90	2185545.53	Геодезический метод, 0.10	-
10027	490700.40	2185546.17	Геодезический метод, 0.10	-
10028	490704.52	2185552.82	Геодезический метод, 0.10	-
10029	490700.30	2185556.32	Геодезический метод, 0.10	-
10030	490695.83	2185560.04	Геодезический метод, 0.10	-

ОПИСАНИЕ МЕСТОПОЛОЖЕНИЯ ГРАНИЦ**Границы города Московской области Химки**

(наименование объекта)

Сведения о местоположении границ объекта

10031	490691.35	2185563.75	Геодезический метод, 0.10	-
10032	490686.91	2185567.46	Геодезический метод, 0.10	-
10033	490682.43	2185571.14	Геодезический метод, 0.10	-
10034	490677.98	2185574.86	Геодезический метод, 0.10	-
10035	490673.53	2185578.55	Геодезический метод, 0.10	-
10036	490669.05	2185582.26	Геодезический метод, 0.10	-
10037	490664.29	2185586.22	Геодезический метод, 0.10	-
10038	490658.83	2185579.74	Геодезический метод, 0.10	-
10039	490657.48	2185580.86	Геодезический метод, 0.10	-
10040	490649.44	2185571.16	Геодезический метод, 0.10	-
10041	490649.00	2185570.45	Геодезический метод, 0.10	-
10042	490648.60	2185569.55	Геодезический метод, 0.10	-
10043	490648.26	2185568.16	Геодезический метод, 0.10	-
10044	490648.22	2185566.67	Геодезический метод, 0.10	-
10045	490648.42	2185565.51	Геодезический метод, 0.10	-
10046	490648.80	2185564.45	Геодезический метод, 0.10	-
10022	490688.39	2185531.58	Геодезический метод, 0.10	-
Контур № 92				
10047	491732.54	2185542.77	Геодезический метод, 0.10	-
10048	491726.63	2185540.02	Геодезический метод, 0.10	-
10049	491726.95	2185538.68	Геодезический метод, 0.10	-
10050	491731.56	2185541.86	Геодезический метод, 0.10	-
10047	491732.54	2185542.77	Геодезический метод, 0.10	-
Контур № 93				
10051	490619.46	2185550.33	Геодезический метод, 0.10	-
10052	490624.19	2185556.05	Геодезический метод, 0.10	-
10053	490625.57	2185554.91	Геодезический метод, 0.10	-
10054	490633.23	2185564.14	Геодезический метод, 0.10	-
10055	490633.63	2185565.34	Геодезический метод, 0.10	-
10056	490633.74	2185566.88	Геодезический метод, 0.10	-
10057	490633.44	2185568.32	Геодезический метод, 0.10	-
10058	490632.62	2185569.87	Геодезический метод, 0.10	-
10059	490602.77	2185594.66	Геодезический метод, 0.10	-
10060	490601.82	2185595.28	Геодезический метод, 0.10	-
10061	490601.19	2185595.51	Геодезический метод, 0.10	-
10062	490600.17	2185595.44	Геодезический метод, 0.10	-
10063	490599.03	2185595.17	Геодезический метод, 0.10	-
10064	490597.90	2185594.68	Геодезический метод, 0.10	-
10065	490597.08	2185594.16	Геодезический метод, 0.10	-
10066	490589.41	2185584.92	Геодезический метод, 0.10	-

ОПИСАНИЕ МЕСТОПОЛОЖЕНИЯ ГРАНИЦ**Границы города Московской области Химки**

(наименование объекта)

Сведения о местоположении границ объекта

10067	490591.17	2185583.55	Геодезический метод, 0.10	-
10068	490586.42	2185577.76	Геодезический метод, 0.10	-
10069	490591.40	2185573.63	Геодезический метод, 0.10	-
10070	490595.82	2185569.92	Геодезический метод, 0.10	-
10071	490600.39	2185566.16	Геодезический метод, 0.10	-
10072	490604.82	2185562.47	Геодезический метод, 0.10	-
10073	490609.28	2185558.76	Геодезический метод, 0.10	-
10074	490613.72	2185555.10	Геодезический метод, 0.10	-
10051	490619.46	2185550.33	Геодезический метод, 0.10	-
Контур № 94				
10075	490727.36	2185582.97	Геодезический метод, 0.10	-
10076	490725.34	2185584.26	Геодезический метод, 0.10	-
10077	490726.49	2185586.06	Геодезический метод, 0.10	-
10078	490722.73	2185588.46	Геодезический метод, 0.10	-
10079	490723.29	2185589.34	Геодезический метод, 0.10	-
10080	490719.50	2185591.76	Геодезический метод, 0.10	-
10081	490720.21	2185592.88	Геодезический метод, 0.10	-
10082	490717.52	2185594.59	Геодезический метод, 0.10	-
10083	490715.15	2185590.84	Геодезический метод, 0.10	-
10084	490708.85	2185594.86	Геодезический метод, 0.10	-
10085	490705.52	2185589.63	Геодезический метод, 0.10	-
10086	490702.37	2185584.72	Геодезический метод, 0.10	-
10087	490699.21	2185579.77	Геодезический метод, 0.10	-
10088	490696.07	2185574.87	Геодезический метод, 0.10	-
10089	490692.68	2185569.55	Геодезический метод, 0.10	-
10090	490698.96	2185565.51	Геодезический метод, 0.10	-
10091	490696.85	2185562.21	Геодезический метод, 0.10	-
10092	490707.01	2185556.10	Геодезический метод, 0.10	-
10093	490708.79	2185558.88	Геодезический метод, 0.10	-
10094	490711.06	2185557.43	Геодезический метод, 0.10	-
10075	490727.36	2185582.97	Геодезический метод, 0.10	-
Контур № 95				
10095	491738.76	2185563.96	Геодезический метод, 0.10	-
10096	491737.42	2185576.99	Геодезический метод, 0.10	-
10097	491741.73	2185577.74	Геодезический метод, 0.10	-
10098	491738.45	2185593.87	Геодезический метод, 0.10	-
10099	491737.16	2185596.43	Геодезический метод, 0.10	-
10100	491736.62	2185597.04	Геодезический метод, 0.10	-
10101	491725.62	2185595.28	Геодезический метод, 0.10	-
10102	491726.37	2185593.48	Геодезический метод, 0.10	-

ОПИСАНИЕ МЕСТОПОЛОЖЕНИЯ ГРАНИЦ**Границы города Московской области Химки**

(наименование объекта)

Сведения о местоположении границ объекта

10095	491738.76	2185563.96	Геодезический метод, 0.10	-
Контур № 96				
10103	490691.04	2185611.53	Геодезический метод, 0.10	-
10104	490688.67	2185607.83	Геодезический метод, 0.10	-
10105	490688.04	2185608.23	Геодезический метод, 0.10	-
10106	490672.16	2185583.35	Геодезический метод, 0.10	-
10107	490674.67	2185581.00	Геодезический метод, 0.10	-
10108	490674.13	2185579.92	Геодезический метод, 0.10	-
10109	490683.36	2185572.36	Геодезический метод, 0.10	-
10110	490684.73	2185574.58	Геодезический метод, 0.10	-
10111	490691.05	2185570.59	Геодезический метод, 0.10	-
10112	490694.41	2185575.86	Геодезический метод, 0.10	-
10113	490697.53	2185580.76	Геодезический метод, 0.10	-
10114	490700.67	2185585.66	Геодезический метод, 0.10	-
10115	490703.82	2185590.61	Геодезический метод, 0.10	-
10116	490707.19	2185595.91	Геодезический метод, 0.10	-
10117	490700.98	2185599.97	Геодезический метод, 0.10	-
10118	490703.35	2185603.68	Геодезический метод, 0.10	-
10103	490691.04	2185611.53	Геодезический метод, 0.10	-
230			Геодезический метод, 0.10	-
10119	490655.35	2185593.63	Геодезический метод, 0.10	-
10120	490650.53	2185597.65	Геодезический метод, 0.10	-
10121	490645.95	2185601.45	Геодезический метод, 0.10	-
10122	490641.52	2185605.18	Геодезический метод, 0.10	-
10123	490637.02	2185608.90	Геодезический метод, 0.10	-
10124	490632.57	2185612.61	Геодезический метод, 0.10	-
10125	490628.07	2185616.34	Геодезический метод, 0.10	-
10126	490622.70	2185620.83	Геодезический метод, 0.10	-
10127	490617.01	2185625.53	Геодезический метод, 0.10	-
10128	490611.54	2185619.12	Геодезический метод, 0.10	-
10129	490608.70	2185621.48	Геодезический метод, 0.10	-
10130	490601.03	2185612.25	Геодезический метод, 0.10	-
10131	490600.40	2185611.28	Геодезический метод, 0.10	-
10132	490599.83	2185610.01	Геодезический метод, 0.10	-
10133	490599.43	2185608.23	Геодезический метод, 0.10	-
10134	490599.41	2185606.64	Геодезический метод, 0.10	-
10135	490599.75	2185604.93	Геодезический метод, 0.10	-
10136	490611.01	2185595.58	Геодезический метод, 0.10	-
10137	490626.55	2185582.68	Геодезический метод, 0.10	-
10138	490634.64	2185575.96	Геодезический метод, 0.10	-
10139	490636.42	2185574.48	Геодезический метод, 0.10	-

ОПИСАНИЕ МЕСТОПОЛОЖЕНИЯ ГРАНИЦ**Границы города Московской области Химки**

(наименование объекта)

Сведения о местоположении границ объекта

10140	490637.96	2185574.27	Геодезический метод, 0.10	-
10141	490638.48	2185574.31	Геодезический метод, 0.10	-
10142	490639.36	2185574.37	Геодезический метод, 0.10	-
10143	490640.82	2185574.77	Геодезический метод, 0.10	-
10144	490642.21	2185575.48	Геодезический метод, 0.10	-
10145	490643.46	2185576.51	Геодезический метод, 0.10	-
10146	490651.29	2185585.92	Геодезический метод, 0.10	-
10147	490650.04	2185587.07	Геодезический метод, 0.10	-
10119	490655.35	2185593.63	Геодезический метод, 0.10	-
Контур № 97				
10148	490743.28	2185607.75	Геодезический метод, 0.10	-
10149	490741.23	2185609.06	Геодезический метод, 0.10	-
10150	490741.51	2185609.51	Геодезический метод, 0.10	-
10151	490731.93	2185617.07	Геодезический метод, 0.10	-
10152	490730.91	2185615.47	Геодезический метод, 0.10	-
10153	490724.64	2185619.51	Геодезический метод, 0.10	-
10154	490721.28	2185614.23	Геодезический метод, 0.10	-
10155	490718.08	2185609.27	Геодезический метод, 0.10	-
10156	490714.75	2185604.00	Геодезический метод, 0.10	-
10157	490720.99	2185600.01	Геодезический метод, 0.10	-
10158	490718.67	2185596.30	Геодезический метод, 0.10	-
10159	490721.36	2185594.58	Геодезический метод, 0.10	-
10160	490722.01	2185595.59	Геодезический метод, 0.10	-
10161	490725.80	2185593.17	Геодезический метод, 0.10	-
10162	490726.63	2185594.47	Геодезический метод, 0.10	-
10163	490730.39	2185592.08	Геодезический метод, 0.10	-
10164	490731.24	2185593.40	Геодезический метод, 0.10	-
10165	490733.27	2185592.07	Геодезический метод, 0.10	-
10148	490743.28	2185607.75	Геодезический метод, 0.10	-
Контур № 98				
10166	490666.73	2185619.20	Геодезический метод, 0.10	-
10167	490664.16	2185621.28	Геодезический метод, 0.10	-
10168	490666.98	2185624.78	Геодезический метод, 0.10	-
10169	490657.89	2185632.32	Геодезический метод, 0.10	-
10170	490655.02	2185628.92	Геодезический метод, 0.10	-
10171	490650.04	2185633.06	Геодезический метод, 0.10	-
10172	490646.05	2185628.29	Геодезический метод, 0.10	-
10173	490642.35	2185623.85	Геодезический метод, 0.10	-
10174	490638.59	2185619.34	Геодезический метод, 0.10	-
10175	490634.52	2185614.51	Геодезический метод, 0.10	-

ОПИСАНИЕ МЕСТОПОЛОЖЕНИЯ ГРАНИЦ**Границы города Московской области Химки**

(наименование объекта)

Сведения о местоположении границ объекта

10176	490639.54	2185610.31	Геодезический метод, 0.10	-
10177	490638.71	2185609.28	Геодезический метод, 0.10	-
10178	490647.83	2185601.71	Геодезический метод, 0.10	-
10179	490648.71	2185602.71	Геодезический метод, 0.10	-
10180	490651.46	2185600.49	Геодезический метод, 0.10	-
10166	490666.73	2185619.20	Геодезический метод, 0.10	-
Контур № 99				
10181	490615.96	2185641.85	Геодезический метод, 0.10	-
10182	490603.65	2185652.07	Геодезический метод, 0.10	-
10183	490603.12	2185651.44	Геодезический метод, 0.10	-
10184	490594.76	2185657.78	Геодезический метод, 0.10	-
10185	490590.56	2185652.25	Геодезический метод, 0.10	-
10186	490586.34	2185646.58	Геодезический метод, 0.10	-
10187	490582.63	2185642.20	Геодезический метод, 0.10	-
10188	490578.92	2185637.76	Геодезический метод, 0.10	-
10189	490575.07	2185633.17	Геодезический метод, 0.10	-
10190	490571.27	2185628.67	Геодезический метод, 0.10	-
10191	490564.37	2185620.43	Геодезический метод, 0.10	-
10192	490581.26	2185606.33	Геодезический метод, 0.10	-
10193	490584.35	2185603.75	Геодезический метод, 0.10	-
10181	490615.96	2185641.85	Геодезический метод, 0.10	-
Контур № 100				
10194	490722.96	2185620.59	Геодезический метод, 0.10	-
10195	490716.73	2185624.58	Геодезический метод, 0.10	-
10196	490718.54	2185627.41	Геодезический метод, 0.10	-
10197	490706.94	2185636.19	Геодезический метод, 0.10	-
10198	490704.53	2185632.37	Геодезический метод, 0.10	-
10199	490703.69	2185632.91	Геодезический метод, 0.10	-
10200	490694.81	2185618.78	Геодезический метод, 0.10	-
10201	490693.95	2185617.42	Геодезический метод, 0.10	-
10202	490694.59	2185617.01	Геодезический метод, 0.10	-
10203	490692.16	2185613.21	Геодезический метод, 0.10	-
10204	490704.46	2185605.36	Геодезический метод, 0.10	-
10205	490706.82	2185609.09	Геодезический метод, 0.10	-
10206	490713.03	2185605.12	Геодезический метод, 0.10	-
10207	490716.40	2185610.36	Геодезический метод, 0.10	-
10208	490719.60	2185615.30	Геодезический метод, 0.10	-
10194	490722.96	2185620.59	Геодезический метод, 0.10	-
Контур № 101				

ОПИСАНИЕ МЕСТОПОЛОЖЕНИЯ ГРАНИЦ**Границы города Московской области Химки**

(наименование объекта)

Сведения о местоположении границ объекта

10209	490648.32	2185634.48	Геодезический метод, 0.10	-
10210	490643.33	2185638.61	Геодезический метод, 0.10	-
10211	490646.16	2185642.02	Геодезический метод, 0.10	-
10212	490642.52	2185645.05	Геодезический метод, 0.10	-
10213	490642.15	2185644.60	Геодезический метод, 0.10	-
10214	490638.99	2185647.24	Геодезический метод, 0.10	-
10215	490638.29	2185646.41	Геодезический метод, 0.10	-
10216	490635.99	2185648.33	Геодезический метод, 0.10	-
10217	490634.19	2185646.24	Геодезический метод, 0.10	-
10218	490630.22	2185649.52	Геодезический метод, 0.10	-
10219	490613.87	2185629.86	Геодезический метод, 0.10	-
10220	490626.98	2185618.95	Геодезический метод, 0.10	-
10221	490627.84	2185620.04	Геодезический метод, 0.10	-
10222	490632.87	2185615.94	Геодезический метод, 0.10	-
10223	490636.83	2185620.74	Геодезический метод, 0.10	-
10224	490640.62	2185625.23	Геодезический метод, 0.10	-
10225	490644.35	2185629.72	Геодезический метод, 0.10	-
10209	490648.32	2185634.48	Геодезический метод, 0.10	-
Контур № 102				
10226	490594.32	2185660.84	Геодезический метод, 0.10	-
10227	490592.59	2185662.13	Геодезический метод, 0.10	-
10228	490590.64	2185662.77	Геодезический метод, 0.10	-
10229	490565.60	2185671.13	Геодезический метод, 0.10	-
10230	490531.37	2185669.51	Геодезический метод, 0.10	-
10231	490557.92	2185648.42	Геодезический метод, 0.10	-
10232	490543.99	2185627.01	Геодезический метод, 0.10	-
10233	490559.13	2185616.65	Геодезический метод, 0.10	-
10226	490594.32	2185660.84	Геодезический метод, 0.10	-
Контур № 103				
10234	490696.79	2185655.14	Геодезический метод, 0.10	-
10235	490694.06	2185657.30	Геодезический метод, 0.10	-
10236	490694.74	2185658.15	Геодезический метод, 0.10	-
10237	490685.63	2185665.72	Геодезический метод, 0.10	-
10238	490684.99	2185664.95	Геодезический метод, 0.10	-
10239	490680.03	2185669.12	Геодезический метод, 0.10	-
10240	490676.02	2185664.33	Геодезический метод, 0.10	-
10241	490672.29	2185659.83	Геодезический метод, 0.10	-
10242	490668.55	2185655.34	Геодезический метод, 0.10	-
10243	490664.80	2185650.83	Геодезический метод, 0.10	-
10244	490661.06	2185646.32	Геодезический метод, 0.10	-

ОПИСАНИЕ МЕСТОПОЛОЖЕНИЯ ГРАНИЦ**Границы города Московской области Химки**

(наименование объекта)

Сведения о местоположении границ объекта

10245	490657.06	2185641.48	Геодезический метод, 0.10	-
10246	490662.03	2185637.35	Геодезический метод, 0.10	-
10247	490659.20	2185633.92	Геодезический метод, 0.10	-
10248	490668.38	2185626.42	Геодезический метод, 0.10	-
10249	490671.16	2185629.76	Геодезический метод, 0.10	-
10250	490673.88	2185627.57	Геодезический метод, 0.10	-
10234	490696.79	2185655.14	Геодезический метод, 0.10	-
Контур № 104				
10251	490678.29	2185670.54	Геодезический метод, 0.10	-
10252	490673.29	2185674.71	Геодезический метод, 0.10	-
10253	490673.94	2185675.48	Геодезический метод, 0.10	-
10254	490660.72	2185686.45	Геодезический метод, 0.10	-
10255	490637.18	2185658.10	Геодезический метод, 0.10	-
10256	490641.19	2185654.71	Геодезический метод, 0.10	-
10257	490639.47	2185652.53	Геодезический метод, 0.10	-
10258	490641.78	2185650.62	Геодезический метод, 0.10	-
10259	490641.09	2185649.79	Геодезический метод, 0.10	-
10260	490644.26	2185647.15	Геодезический метод, 0.10	-
10261	490643.89	2185646.71	Геодезический метод, 0.10	-
10262	490647.53	2185643.69	Геодезический метод, 0.10	-
10263	490650.35	2185647.06	Геодезический метод, 0.10	-
10264	490655.35	2185642.90	Геодезический метод, 0.10	-
10265	490659.32	2185647.70	Геодезический метод, 0.10	-
10266	490663.07	2185652.21	Геодезический метод, 0.10	-
10267	490666.81	2185656.70	Геодезический метод, 0.10	-
10268	490670.56	2185661.23	Геодезический метод, 0.10	-
10269	490674.30	2185665.74	Геодезический метод, 0.10	-
10251	490678.29	2185670.54	Геодезический метод, 0.10	-
Контур № 105				
10270	490625.67	2185683.80	Геодезический метод, 0.10	-
10271	490619.05	2185689.16	Геодезический метод, 0.10	-
10272	490614.43	2185683.16	Геодезический метод, 0.10	-
10273	490610.08	2185677.51	Геодезический метод, 0.10	-
10274	490616.20	2185672.42	Геодезический метод, 0.10	-
10275	490620.76	2185677.90	Геодезический метод, 0.10	-
10270	490625.67	2185683.80	Геодезический метод, 0.10	-
Контур № 106				
10276	490120.55	2186139.31	Геодезический метод, 0.10	-
10277	490112.50	2186149.62	Геодезический метод, 0.10	-

ОПИСАНИЕ МЕСТОПОЛОЖЕНИЯ ГРАНИЦ**Границы города Московской области Химки**

(наименование объекта)

Сведения о местоположении границ объекта

10278	490111.21	2186147.63	Геодезический метод, 0.10	-
10276	490120.55	2186139.31	Геодезический метод, 0.10	-
Контур № 107				
10279	489179.11	2184683.28	Геодезический метод, 0.10	-
10280	489167.88	2184678.30	Геодезический метод, 0.10	-
10281	489182.58	2184620.88	Геодезический метод, 0.10	-
10282	489181.16	2184620.29	Геодезический метод, 0.10	-
10283	489125.53	2184597.20	Геодезический метод, 0.10	-
10284	489097.34	2184569.17	Геодезический метод, 0.10	-
10285	489125.62	2184530.08	Геодезический метод, 0.10	-
10286	489175.03	2184537.70	Геодезический метод, 0.10	-
10287	489175.52	2184532.89	Геодезический метод, 0.10	-
10288	489177.08	2184517.37	Геодезический метод, 0.10	-
10289	489023.84	2184476.24	Геодезический метод, 0.10	-
10290	489103.73	2184365.51	Геодезический метод, 0.10	-
10291	489163.57	2184489.40	Геодезический метод, 0.10	-
10292	489166.92	2184489.62	Геодезический метод, 0.10	-
10293	489195.07	2184542.09	Геодезический метод, 0.10	-
10279	489179.11	2184683.28	Геодезический метод, 0.10	-
Контур № 108				
10294	494828.59	2184484.59	Геодезический метод, 0.10	-
10295	494831.38	2184497.70	Геодезический метод, 0.10	-
10296	494742.31	2184512.19	Геодезический метод, 0.10	-
10297	494743.57	2184520.59	Геодезический метод, 0.10	-
10298	494739.84	2184521.95	Геодезический метод, 0.10	-
10299	494736.73	2184522.36	Геодезический метод, 0.10	-
10300	494735.95	2184523.39	Геодезический метод, 0.10	-
10301	494734.48	2184523.93	Геодезический метод, 0.10	-
10302	494728.92	2184523.85	Геодезический метод, 0.10	-
10303	494729.14	2184509.21	Геодезический метод, 0.10	-
10304	494591.00	2184507.76	Геодезический метод, 0.10	-
10305	494591.43	2184504.89	Геодезический метод, 0.10	-
10306	494627.01	2184505.60	Геодезический метод, 0.10	-
10307	494651.87	2184507.47	Геодезический метод, 0.10	-
10308	494676.86	2184506.41	Геодезический метод, 0.10	-
10309	494766.54	2184499.48	Геодезический метод, 0.10	-
10294	494828.59	2184484.59	Геодезический метод, 0.10	-
Контур № 109				
10310	489070.12	2184551.44	Геодезический метод, 0.10	-

ОПИСАНИЕ МЕСТОПОЛОЖЕНИЯ ГРАНИЦ**Границы города Московской области Химки**

(наименование объекта)

Сведения о местоположении границ объекта

10311	489004.13	2184535.19	Геодезический метод, 0.10	-
10312	488999.78	2184531.19	Геодезический метод, 0.10	-
10313	489009.37	2184507.53	Геодезический метод, 0.10	-
10314	489074.48	2184543.76	Геодезический метод, 0.10	-
10310	489070.12	2184551.44	Геодезический метод, 0.10	-
Контур № 110				
10315	488579.54	2184596.77	Геодезический метод, 0.10	-
10316	488576.94	2184596.32	Геодезический метод, 0.10	-
10317	488575.41	2184594.67	Геодезический метод, 0.10	-
10318	488573.23	2184571.28	Геодезический метод, 0.10	-
10319	488570.85	2184548.41	Геодезический метод, 0.10	-
10320	488572.57	2184545.99	Геодезический метод, 0.10	-
10321	488601.15	2184542.81	Геодезический метод, 0.10	-
10322	488591.63	2184569.10	Геодезический метод, 0.10	-
10323	488599.23	2184568.59	Геодезический метод, 0.10	-
10324	488599.18	2184567.91	Геодезический метод, 0.10	-
10325	488609.03	2184566.94	Геодезический метод, 0.10	-
10326	488617.31	2184545.94	Геодезический метод, 0.10	-
10327	488618.55	2184541.16	Геодезический метод, 0.10	-
10328	488621.97	2184539.01	Геодезический метод, 0.10	-
10329	488633.11	2184544.38	Геодезический метод, 0.10	-
10330	488634.09	2184564.43	Геодезический метод, 0.10	-
10331	488636.49	2184589.89	Геодезический метод, 0.10	-
10332	488620.11	2184591.89	Геодезический метод, 0.10	-
10333	488600.84	2184593.95	Геодезический метод, 0.10	-
10334	488587.75	2184595.78	Геодезический метод, 0.10	-
10315	488579.54	2184596.77	Геодезический метод, 0.10	-
Контур № 111				
10335	488553.87	2184679.99	Геодезический метод, 0.10	-
10336	488551.67	2184659.85	Геодезический метод, 0.10	-
10337	488529.34	2184662.44	Геодезический метод, 0.10	-
10338	488525.49	2184661.46	Геодезический метод, 0.10	-
10339	488523.76	2184659.63	Геодезический метод, 0.10	-
10340	488522.38	2184644.88	Геодезический метод, 0.10	-
10341	488520.87	2184628.95	Геодезический метод, 0.10	-
10342	488519.10	2184613.06	Геодезический метод, 0.10	-
10343	488515.85	2184585.29	Геодезический метод, 0.10	-
10344	488513.80	2184569.40	Геодезический метод, 0.10	-
10345	488512.15	2184555.88	Геодезический метод, 0.10	-
10346	488512.98	2184553.84	Геодезический метод, 0.10	-

ОПИСАНИЕ МЕСТОПОЛОЖЕНИЯ ГРАНИЦ**Границы города Московской области Химки**

(наименование объекта)

Сведения о местоположении границ объекта

10347	488515.98	2184553.01	Геодезический метод, 0.10	-
10348	488541.29	2184550.02	Геодезический метод, 0.10	-
10349	488562.44	2184547.61	Геодезический метод, 0.10	-
10350	488564.44	2184547.79	Геодезический метод, 0.10	-
10351	488565.95	2184549.16	Геодезический метод, 0.10	-
10352	488567.92	2184568.52	Геодезический метод, 0.10	-
10353	488568.46	2184573.92	Геодезический метод, 0.10	-
10354	488570.40	2184595.30	Геодезический метод, 0.10	-
10355	488573.58	2184618.95	Геодезический метод, 0.10	-
10356	488577.04	2184648.04	Геодезический метод, 0.10	-
10357	488579.72	2184676.75	Геодезический метод, 0.10	-
10335	488553.87	2184679.99	Геодезический метод, 0.10	-
Контур № 112				
10358	488352.93	2184850.52	Геодезический метод, 0.10	-
10359	488329.13	2184828.60	Геодезический метод, 0.10	-
10360	488321.52	2184836.47	Геодезический метод, 0.10	-
10361	488320.88	2184835.84	Геодезический метод, 0.10	-
10362	488297.08	2184814.16	Геодезический метод, 0.10	-
10363	488319.09	2184792.53	Геодезический метод, 0.10	-
10364	488319.63	2184793.05	Геодезический метод, 0.10	-
10365	488341.21	2184769.74	Геодезический метод, 0.10	-
10366	488341.08	2184769.61	Геодезический метод, 0.10	-
10367	488362.74	2184747.85	Геодезический метод, 0.10	-
10368	488383.74	2184726.14	Геодезический метод, 0.10	-
10369	488405.09	2184704.91	Геодезический метод, 0.10	-
10370	488433.69	2184721.75	Геодезический метод, 0.10	-
10371	488459.55	2184740.74	Геодезический метод, 0.10	-
10372	488437.60	2184765.08	Геодезический метод, 0.10	-
10373	488416.63	2184787.18	Геодезический метод, 0.10	-
10374	488395.16	2184808.22	Геодезический метод, 0.10	-
10375	488374.13	2184829.88	Геодезический метод, 0.10	-
10358	488352.93	2184850.52	Геодезический метод, 0.10	-
Контур № 113				
10376	488740.23	2184779.29	Геодезический метод, 0.10	-
10377	488724.08	2184763.63	Геодезический метод, 0.10	-
10378	488703.07	2184743.27	Геодезический метод, 0.10	-
10379	488718.55	2184733.53	Геодезический метод, 0.10	-
10380	488734.68	2184723.45	Геодезический метод, 0.10	-
10381	488760.89	2184706.86	Геодезический метод, 0.10	-
10382	488772.64	2184713.55	Геодезический метод, 0.10	-

ОПИСАНИЕ МЕСТОПОЛОЖЕНИЯ ГРАНИЦ**Границы города Московской области Химки**

(наименование объекта)

Сведения о местоположении границ объекта

10383	488761.79	2184724.74	Геодезический метод, 0.10	-
10384	488777.94	2184740.41	Геодезический метод, 0.10	-
10385	488765.45	2184753.28	Геодезический метод, 0.10	-
10386	488752.60	2184766.54	Геодезический метод, 0.10	-
10376	488740.23	2184779.29	Геодезический метод, 0.10	-
Контур № 114				
10387	488798.56	2184766.89	Геодезический метод, 0.10	-
10388	488781.15	2184750.02	Геодезический метод, 0.10	-
10389	488797.12	2184733.55	Геодезический метод, 0.10	-
10390	488807.17	2184758.01	Геодезический метод, 0.10	-
10387	488798.56	2184766.89	Геодезический метод, 0.10	-
Контур № 115				
10391	488438.60	2184906.44	Геодезический метод, 0.10	-
10392	488424.54	2184894.29	Геодезический метод, 0.10	-
10393	488422.17	2184892.22	Геодезический метод, 0.10	-
10394	488381.93	2184883.82	Геодезический метод, 0.10	-
10395	488389.05	2184876.09	Геодезический метод, 0.10	-
10396	488364.72	2184853.40	Геодезический метод, 0.10	-
10397	488385.93	2184831.49	Геодезический метод, 0.10	-
10398	488406.36	2184809.88	Геодезический метод, 0.10	-
10399	488427.01	2184787.98	Геодезический метод, 0.10	-
10400	488448.53	2184766.33	Геодезический метод, 0.10	-
10401	488448.90	2184766.67	Геодезический метод, 0.10	-
10402	488471.93	2184742.54	Геодезический метод, 0.10	-
10403	488495.84	2184764.32	Геодезический метод, 0.10	-
10404	488519.63	2184786.31	Геодезический метод, 0.10	-
10405	488496.60	2184810.62	Геодезический метод, 0.10	-
10406	488475.96	2184833.00	Геодезический метод, 0.10	-
10407	488455.62	2184854.28	Геодезический метод, 0.10	-
10408	488434.29	2184876.17	Геодезический метод, 0.10	-
10409	488439.13	2184880.46	Геодезический метод, 0.10	-
10410	488433.96	2184886.22	Геодезический метод, 0.10	-
10411	488438.57	2184887.73	Геодезический метод, 0.10	-
10391	488438.60	2184906.44	Геодезический метод, 0.10	-
Контур № 116				
10412	485561.24	2184794.42	Геодезический метод, 0.10	-
10413	485560.68	2184800.89	Геодезический метод, 0.10	-
10414	485542.77	2184823.80	Геодезический метод, 0.10	-
10415	485539.30	2184823.86	Геодезический метод, 0.10	-

ОПИСАНИЕ МЕСТОПОЛОЖЕНИЯ ГРАНИЦ**Границы города Московской области Химки**

(наименование объекта)

Сведения о местоположении границ объекта

10416	485525.78	2184813.93	Геодезический метод, 0.10	-
10417	485498.33	2184789.27	Геодезический метод, 0.10	-
10418	485489.48	2184780.24	Геодезический метод, 0.10	-
10419	485492.56	2184776.09	Геодезический метод, 0.10	-
10420	485489.58	2184773.30	Геодезический метод, 0.10	-
10421	485507.47	2184744.72	Геодезический метод, 0.10	-
10422	485518.36	2184748.91	Геодезический метод, 0.10	-
10423	485525.06	2184743.19	Геодезический метод, 0.10	-
10424	485537.52	2184750.54	Геодезический метод, 0.10	-
10425	485536.48	2184763.26	Геодезический метод, 0.10	-
10426	485559.26	2184781.95	Геодезический метод, 0.10	-
10412	485561.24	2184794.42	Геодезический метод, 0.10	-
Контур № 117				
10427	488742.50	2184847.66	Геодезический метод, 0.10	-
10428	488725.57	2184831.23	Геодезический метод, 0.10	-
10429	488710.04	2184816.19	Геодезический метод, 0.10	-
10430	488694.52	2184801.14	Геодезический метод, 0.10	-
10431	488678.99	2184786.10	Геодезический метод, 0.10	-
10432	488661.70	2184769.34	Геодезический метод, 0.10	-
10433	488677.82	2184759.18	Геодезический метод, 0.10	-
10434	488695.23	2184748.21	Геодезический метод, 0.10	-
10435	488708.12	2184760.71	Геодезический метод, 0.10	-
10436	488722.48	2184774.62	Геодезический метод, 0.10	-
10437	488736.84	2184788.55	Геодезический метод, 0.10	-
10438	488751.20	2184802.46	Геодезический метод, 0.10	-
10439	488764.45	2184815.31	Геодезический метод, 0.10	-
10440	488753.04	2184832.11	Геодезический метод, 0.10	-
10427	488742.50	2184847.66	Геодезический метод, 0.10	-
Контур № 118				
10441	488764.10	2184802.44	Геодезический метод, 0.10	-
10442	488746.69	2184785.57	Геодезический метод, 0.10	-
10443	488758.17	2184773.72	Геодезический метод, 0.10	-
10444	488769.67	2184761.87	Геодезический метод, 0.10	-
10445	488787.07	2184778.74	Геодезический метод, 0.10	-
10446	488775.59	2184790.59	Геодезический метод, 0.10	-
10447	488774.84	2184791.36	Геодезический метод, 0.10	-
10441	488764.10	2184802.44	Геодезический метод, 0.10	-
Контур № 119				
10448	488715.44	2184887.58	Геодезический метод, 0.10	-

ОПИСАНИЕ МЕСТОПОЛОЖЕНИЯ ГРАНИЦ**Границы города Московской области Химки**

(наименование объекта)

Сведения о местоположении границ объекта

10449	488698.03	2184870.70	Геодезический метод, 0.10	-
10450	488682.50	2184855.64	Геодезический метод, 0.10	-
10451	488666.93	2184840.63	Геодезический метод, 0.10	-
10452	488651.43	2184825.54	Геодезический метод, 0.10	-
10453	488635.90	2184810.47	Геодезический метод, 0.10	-
10454	488648.19	2184797.79	Геодезический метод, 0.10	-
10455	488635.76	2184785.68	Геодезический метод, 0.10	-
10456	488653.87	2184774.28	Геодезический метод, 0.10	-
10457	488665.93	2184785.96	Геодезический метод, 0.10	-
10458	488680.29	2184799.89	Геодезический метод, 0.10	-
10459	488694.65	2184813.80	Геодезический метод, 0.10	-
10460	488709.02	2184827.73	Геодезический метод, 0.10	-
10461	488723.38	2184841.64	Геодезический метод, 0.10	-
10462	488736.58	2184855.33	Геодезический метод, 0.10	-
10463	488725.99	2184872.03	Геодезический метод, 0.10	-
10448	488715.44	2184887.58	Геодезический метод, 0.10	-
Контур № 120				
10464	485537.80	2184830.63	Геодезический метод, 0.10	-
10465	485518.57	2184853.93	Геодезический метод, 0.10	-
10466	485463.30	2184810.24	Геодезический метод, 0.10	-
10467	485481.07	2184785.64	Геодезический метод, 0.10	-
10464	485537.80	2184830.63	Геодезический метод, 0.10	-
Контур № 121				
10468	488491.78	2184924.24	Геодезический метод, 0.10	-
10469	488460.73	2184897.09	Геодезический метод, 0.10	-
10470	488478.43	2184879.79	Геодезический метод, 0.10	-
10471	488460.49	2184863.18	Геодезический метод, 0.10	-
10472	488459.96	2184862.69	Геодезический метод, 0.10	-
10473	488481.33	2184840.68	Геодезический метод, 0.10	-
10474	488481.94	2184841.24	Геодезический метод, 0.10	-
10475	488502.91	2184818.13	Геодезический метод, 0.10	-
10476	488527.42	2184793.30	Геодезический метод, 0.10	-
10477	488550.43	2184815.50	Геодезический метод, 0.10	-
10478	488550.22	2184815.72	Геодезический метод, 0.10	-
10479	488574.20	2184837.77	Геодезический метод, 0.10	-
10480	488550.95	2184861.90	Геодезический метод, 0.10	-
10481	488529.56	2184884.26	Геодезический метод, 0.10	-
10482	488529.85	2184884.52	Геодезический метод, 0.10	-
10483	488508.58	2184906.66	Геодезический метод, 0.10	-
10468	488491.78	2184924.24	Геодезический метод, 0.10	-

ОПИСАНИЕ МЕСТОПОЛОЖЕНИЯ ГРАНИЦ**Границы города Московской области Химки**

(наименование объекта)

Сведения о местоположении границ объекта**Контур № 122**

10484	488511.91	2185015.01	Геодезический метод, 0.10	-
10485	488509.11	2185015.01	Геодезический метод, 0.10	-
10486	488486.91	2184992.88	Геодезический метод, 0.10	-
10487	488506.82	2184971.65	Геодезический метод, 0.10	-
10488	488480.77	2184948.02	Геодезический метод, 0.10	-
10489	488500.98	2184927.61	Геодезический метод, 0.10	-
10490	488520.42	2184907.74	Геодезический метод, 0.10	-
10491	488520.75	2184908.04	Геодезический метод, 0.10	-
10492	488541.22	2184887.48	Геодезический метод, 0.10	-
10493	488540.77	2184887.04	Геодезический метод, 0.10	-
10494	488560.22	2184866.66	Геодезический метод, 0.10	-
10495	488580.53	2184846.29	Геодезический метод, 0.10	-
10496	488605.35	2184870.77	Геодезический метод, 0.10	-
10497	488631.24	2184894.76	Геодезический метод, 0.10	-
10498	488611.42	2184915.15	Геодезический метод, 0.10	-
10499	488592.33	2184936.58	Геодезический метод, 0.10	-
10500	488572.26	2184955.92	Геодезический метод, 0.10	-
10501	488572.06	2184955.72	Геодезический метод, 0.10	-
10502	488552.20	2184976.48	Геодезический метод, 0.10	-
10503	488552.48	2184976.74	Геодезический метод, 0.10	-
10504	488532.22	2184996.69	Геодезический метод, 0.10	-
10484	488511.91	2185015.01	Геодезический метод, 0.10	-

Контур № 123

10505	487293.68	2184951.63	Геодезический метод, 0.10	-
10506	487278.15	2185084.25	Геодезический метод, 0.10	-
10507	487278.75	2185093.17	Геодезический метод, 0.10	-
10508	487260.42	2185265.21	Геодезический метод, 0.10	-
10509	487257.18	2185265.37	Геодезический метод, 0.10	-
10510	487256.30	2185285.47	Геодезический метод, 0.10	-
10511	487248.34	2185285.90	Геодезический метод, 0.10	-
10512	487236.30	2185383.06	Геодезический метод, 0.10	-
10513	487228.71	2185370.40	Геодезический метод, 0.10	-
10514	487231.00	2185350.40	Геодезический метод, 0.10	-
10515	487234.11	2185323.22	Геодезический метод, 0.10	-
10516	487227.26	2185295.50	Геодезический метод, 0.10	-
10517	487203.97	2185277.58	Геодезический метод, 0.10	-
10518	487171.73	2185275.10	Геодезический метод, 0.10	-
10519	487155.38	2185247.76	Геодезический метод, 0.10	-
10520	487186.79	2185250.72	Геодезический метод, 0.10	-

ОПИСАНИЕ МЕСТОПОЛОЖЕНИЯ ГРАНИЦ**Границы города Московской области Химки**

(наименование объекта)

Сведения о местоположении границ объекта

10521	487196.34	2185090.31	Геодезический метод, 0.10	-
10522	487124.57	2185118.41	Геодезический метод, 0.10	-
10523	487020.42	2185159.05	Геодезический метод, 0.10	-
10524	487034.39	2185217.37	Геодезический метод, 0.10	-
10525	487049.62	2185238.86	Геодезический метод, 0.10	-
10526	487104.88	2185243.23	Геодезический метод, 0.10	-
10527	487077.69	2185305.06	Геодезический метод, 0.10	-
10528	487079.05	2185286.78	Геодезический метод, 0.10	-
10529	487062.15	2185265.56	Геодезический метод, 0.10	-
10530	487002.99	2185262.95	Геодезический метод, 0.10	-
10531	486970.92	2185308.32	Геодезический метод, 0.10	-
10532	486948.12	2185351.84	Геодезический метод, 0.10	-
10533	486965.31	2185348.87	Геодезический метод, 0.10	-
10534	486959.07	2185430.62	Геодезический метод, 0.10	-
10535	486951.32	2185513.50	Геодезический метод, 0.10	-
10536	486887.07	2185508.79	Геодезический метод, 0.10	-
10537	486893.55	2185513.27	Геодезический метод, 0.10	-
10538	486949.76	2185559.33	Геодезический метод, 0.10	-
10539	486944.91	2185561.81	Геодезический метод, 0.10	-
10540	486890.52	2185517.24	Геодезический метод, 0.10	-
10541	486809.09	2185460.97	Геодезический метод, 0.10	-
10542	486829.94	2185426.04	Геодезический метод, 0.10	-
10543	486883.98	2185392.29	Геодезический метод, 0.10	-
10544	486922.28	2185341.09	Геодезический метод, 0.10	-
10545	486948.12	2185292.01	Геодезический метод, 0.10	-
10546	486997.66	2185221.81	Геодезический метод, 0.10	-
10547	487002.11	2185201.57	Геодезический метод, 0.10	-
10548	486986.83	2185100.97	Геодезический метод, 0.10	-
10549	486955.14	2184971.53	Геодезический метод, 0.10	-
10550	486980.96	2184895.42	Геодезический метод, 0.10	-
10551	487077.02	2184962.47	Геодезический метод, 0.10	-
10552	487157.41	2184854.61	Геодезический метод, 0.10	-
10505	487293.68	2184951.63	Геодезический метод, 0.10	-
Контур № 124				
10553	488257.25	2184857.21	Геодезический метод, 0.10	-
10554	488258.04	2184858.03	Геодезический метод, 0.10	-
10555	488256.20	2184858.36	Геодезический метод, 0.10	-
10553	488257.25	2184857.21	Геодезический метод, 0.10	-
Контур № 125				
10556	491332.73	2184914.68	Геодезический метод, 0.10	-

ОПИСАНИЕ МЕСТОПОЛОЖЕНИЯ ГРАНИЦ**Границы города Московской области Химки**

(наименование объекта)

Сведения о местоположении границ объекта

10557	491334.10	2185114.05	Геодезический метод, 0.10	-
10558	491187.67	2185116.71	Геодезический метод, 0.10	-
10559	491191.95	2185022.63	Геодезический метод, 0.10	-
10560	491186.50	2184989.48	Геодезический метод, 0.10	-
10561	491177.53	2184925.94	Геодезический метод, 0.10	-
10562	491176.67	2184889.12	Геодезический метод, 0.10	-
10563	491241.08	2184892.76	Геодезический метод, 0.10	-
10556	491332.73	2184914.68	Геодезический метод, 0.10	-
Контур № 126				
10564	487816.33	2184891.25	Геодезический метод, 0.10	-
10565	487817.62	2184905.32	Геодезический метод, 0.10	-
10566	487823.73	2184972.24	Геодезический метод, 0.10	-
10567	487793.78	2184975.21	Геодезический метод, 0.10	-
10568	487787.69	2184908.05	Геодезический метод, 0.10	-
10569	487786.43	2184893.98	Геодезический метод, 0.10	-
10564	487816.33	2184891.25	Геодезический метод, 0.10	-
Контур № 127				
10570	489014.68	2184971.97	Геодезический метод, 0.10	-
10571	488993.41	2184962.10	Геодезический метод, 0.10	-
10572	488971.90	2184952.11	Геодезический метод, 0.10	-
10573	488986.90	2184936.24	Геодезический метод, 0.10	-
10574	488999.14	2184923.30	Геодезический метод, 0.10	-
10575	489011.36	2184910.36	Геодезический метод, 0.10	-
10576	489023.59	2184897.42	Геодезический метод, 0.10	-
10577	489039.94	2184912.88	Геодезический метод, 0.10	-
10578	489045.05	2184907.48	Геодезический метод, 0.10	-
10579	489061.95	2184923.46	Геодезический метод, 0.10	-
10580	489049.53	2184936.21	Геодезический метод, 0.10	-
10581	489037.11	2184948.96	Геодезический метод, 0.10	-
10582	489024.67	2184961.71	Геодезический метод, 0.10	-
10570	489014.68	2184971.97	Геодезический метод, 0.10	-
Контур № 128				
10583	488570.00	2185069.85	Геодезический метод, 0.10	-
10584	488546.01	2185048.45	Геодезический метод, 0.10	-
10585	488524.23	2185028.88	Геодезический метод, 0.10	-
10586	488523.14	2185020.26	Геодезический метод, 0.10	-
10587	488538.81	2185003.79	Геодезический метод, 0.10	-
10588	488558.42	2184983.36	Геодезический метод, 0.10	-
10589	488579.30	2184963.66	Геодезический метод, 0.10	-

ОПИСАНИЕ МЕСТОПОЛОЖЕНИЯ ГРАНИЦ**Границы города Московской области Химки**

(наименование объекта)

Сведения о местоположении границ объекта

10590	488578.42	2184962.83	Геодезический метод, 0.10	-
10591	488598.71	2184942.66	Геодезический метод, 0.10	-
10592	488618.48	2184920.91	Геодезический метод, 0.10	-
10593	488636.96	2184899.99	Геодезический метод, 0.10	-
10594	488662.56	2184924.77	Геодезический метод, 0.10	-
10595	488688.19	2184948.90	Геодезический метод, 0.10	-
10596	488668.98	2184969.60	Геодезический метод, 0.10	-
10597	488649.35	2184990.53	Геодезический метод, 0.10	-
10598	488629.88	2185011.36	Геодезический метод, 0.10	-
10599	488630.18	2185011.61	Геодезический метод, 0.10	-
10600	488612.53	2185031.51	Геодезический метод, 0.10	-
10601	488611.64	2185030.66	Геодезический метод, 0.10	-
10602	488591.44	2185051.18	Геодезический метод, 0.10	-
10603	488592.36	2185052.00	Геодезический метод, 0.10	-
10604	488575.34	2185069.10	Геодезический метод, 0.10	-
10583	488570.00	2185069.85	Геодезический метод, 0.10	-
Контур № 129				
10605	489073.06	2184929.77	Геодезический метод, 0.10	-
10606	489062.33	2184923.08	Геодезический метод, 0.10	-
10607	489079.36	2184910.82	Геодезический метод, 0.10	-
10608	489076.84	2184918.39	Геодезический метод, 0.10	-
10605	489073.06	2184929.77	Геодезический метод, 0.10	-
Контур № 130				
10609	487679.88	2184923.19	Геодезический метод, 0.10	-
10610	487658.93	2184953.89	Геодезический метод, 0.10	-
10611	487641.94	2184954.95	Геодезический метод, 0.10	-
10612	487654.89	2184924.76	Геодезический метод, 0.10	-
10609	487679.88	2184923.19	Геодезический метод, 0.10	-
Контур № 131				
10613	488060.94	2184995.50	Геодезический метод, 0.10	-
10614	488041.06	2184971.46	Геодезический метод, 0.10	-
10615	488066.88	2184950.11	Геодезический метод, 0.10	-
10616	488089.24	2184931.64	Геодезический метод, 0.10	-
10617	488109.11	2184955.68	Геодезический метод, 0.10	-
10618	488086.76	2184974.16	Геодезический метод, 0.10	-
10619	488064.41	2184992.64	Геодезический метод, 0.10	-
10613	488060.94	2184995.50	Геодезический метод, 0.10	-
Контур № 132				

ОПИСАНИЕ МЕСТОПОЛОЖЕНИЯ ГРАНИЦ**Границы города Московской области Химки**

(наименование объекта)

Сведения о местоположении границ объекта

10620	486716.59	2184960.19	Геодезический метод, 0.10	-
10621	486697.71	2184984.82	Геодезический метод, 0.10	-
10622	486671.41	2184963.45	Геодезический метод, 0.10	-
10623	486690.80	2184938.12	Геодезический метод, 0.10	-
10620	486716.59	2184960.19	Геодезический метод, 0.10	-
Контур № 133				
10624	491615.89	2184963.54	Геодезический метод, 0.10	-
10625	491608.79	2184995.34	Геодезический метод, 0.10	-
10626	491594.03	2185036.30	Геодезический метод, 0.10	-
10627	491581.18	2185059.56	Геодезический метод, 0.10	-
10628	491497.09	2185013.65	Геодезический метод, 0.10	-
10629	491521.88	2184944.88	Геодезический метод, 0.10	-
10624	491615.89	2184963.54	Геодезический метод, 0.10	-
Контур № 134				
10630	489239.02	2185038.52	Геодезический метод, 0.10	-
10631	489219.98	2185033.90	Геодезический метод, 0.10	-
10632	489202.05	2185029.54	Геодезический метод, 0.10	-
10633	489184.76	2185025.33	Геодезический метод, 0.10	-
10634	489167.46	2185021.14	Геодезический метод, 0.10	-
10635	489150.16	2185016.93	Геодезический метод, 0.10	-
10636	489132.86	2185012.72	Геодезический метод, 0.10	-
10637	489115.57	2185008.52	Геодезический метод, 0.10	-
10638	489102.58	2185005.37	Геодезический метод, 0.10	-
10639	489098.21	2185004.55	Геодезический метод, 0.10	-
10640	489081.27	2185001.41	Геодезический метод, 0.10	-
10641	489066.00	2184998.64	Геодезический метод, 0.10	-
10642	489050.75	2184995.70	Геодезический метод, 0.10	-
10643	489033.74	2184992.54	Геодезический метод, 0.10	-
10644	489020.55	2184978.84	Геодезический метод, 0.10	-
10645	489031.02	2184968.09	Геодезический метод, 0.10	-
10646	489041.97	2184956.86	Геодезический метод, 0.10	-
10647	489052.91	2184945.64	Геодезический метод, 0.10	-
10648	489073.90	2184966.11	Геодезический метод, 0.10	-
10649	489072.32	2184972.62	Геодезический метод, 0.10	-
10650	489087.38	2184976.28	Геодезический метод, 0.10	-
10651	489093.11	2184952.73	Геодезический метод, 0.10	-
10652	489102.88	2184958.79	Геодезический метод, 0.10	-
10653	489108.97	2184960.25	Геодезический метод, 0.10	-
10654	489126.28	2184964.43	Геодезический метод, 0.10	-
10655	489143.59	2184968.60	Геодезический метод, 0.10	-

ОПИСАНИЕ МЕСТОПОЛОЖЕНИЯ ГРАНИЦ**Границы города Московской области Химки**

(наименование объекта)

Сведения о местоположении границ объекта

10656	489160.89	2184972.77	Геодезический метод, 0.10	-
10657	489178.19	2184976.94	Геодезический метод, 0.10	-
10658	489195.50	2184981.11	Геодезический метод, 0.10	-
10659	489212.80	2184985.29	Геодезический метод, 0.10	-
10660	489215.73	2184985.99	Геодезический метод, 0.10	-
10661	489229.70	2184991.00	Геодезический метод, 0.10	-
10662	489246.58	2184997.07	Геодезический метод, 0.10	-
10663	489242.71	2185018.33	Геодезический метод, 0.10	-
10630	489239.02	2185038.52	Геодезический метод, 0.10	-
Контур № 135				
10664	491107.75	2184955.99	Геодезический метод, 0.10	-
10665	491112.09	2184978.30	Геодезический метод, 0.10	-
10666	491116.42	2185000.61	Геодезический метод, 0.10	-
10667	491084.03	2185006.91	Геодезический метод, 0.10	-
10668	491051.64	2185013.21	Геодезический метод, 0.10	-
10669	491047.31	2184990.90	Геодезический метод, 0.10	-
10670	491042.96	2184968.59	Геодезический метод, 0.10	-
10671	491075.36	2184962.29	Геодезический метод, 0.10	-
10664	491107.75	2184955.99	Геодезический метод, 0.10	-
Контур № 136				
10672	488662.27	2185113.22	Геодезический метод, 0.10	-
10673	488654.99	2185111.63	Геодезический метод, 0.10	-
10674	488629.61	2185087.71	Геодезический метод, 0.10	-
10675	488601.69	2185062.68	Геодезический метод, 0.10	-
10676	488600.05	2185056.52	Геодезический метод, 0.10	-
10677	488614.05	2185042.34	Геодезический метод, 0.10	-
10678	488614.25	2185042.52	Геодезический метод, 0.10	-
10679	488631.57	2185024.99	Геодезический метод, 0.10	-
10680	488631.37	2185024.81	Геодезический метод, 0.10	-
10681	488647.64	2185008.22	Геодезический метод, 0.10	-
10682	488647.35	2185007.96	Геодезический метод, 0.10	-
10683	488663.68	2184990.59	Геодезический метод, 0.10	-
10684	488680.24	2184973.39	Геодезический метод, 0.10	-
10685	488696.91	2184956.53	Геодезический метод, 0.10	-
10686	488728.13	2184984.86	Геодезический метод, 0.10	-
10687	488759.23	2185013.67	Геодезический метод, 0.10	-
10688	488742.89	2185030.82	Геодезический метод, 0.10	-
10689	488726.25	2185047.58	Геодезический метод, 0.10	-
10690	488725.50	2185048.26	Геодезический метод, 0.10	-
10691	488725.22	2185048.32	Геодезический метод, 0.10	-

ОПИСАНИЕ МЕСТОПОЛОЖЕНИЯ ГРАНИЦ**Границы города Московской области Химки**

(наименование объекта)

Сведения о местоположении границ объекта

10692	488721.57	2185052.12	Геодезический метод, 0.10	-
10693	488721.64	2185052.32	Геодезический метод, 0.10	-
10694	488709.88	2185064.76	Геодезический метод, 0.10	-
10695	488710.27	2185065.12	Геодезический метод, 0.10	-
10696	488693.63	2185081.78	Геодезический метод, 0.10	-
10697	488676.91	2185098.25	Геодезический метод, 0.10	-
10672	488662.27	2185113.22	Геодезический метод, 0.10	-
Контур № 137				
10698	486343.38	2184957.01	Геодезический метод, 0.10	-
10699	486335.56	2185079.85	Геодезический метод, 0.10	-
10700	486084.88	2185064.46	Геодезический метод, 0.10	-
10701	486085.72	2185045.43	Геодезический метод, 0.10	-
10702	486231.24	2184996.92	Геодезический метод, 0.10	-
10703	486263.81	2184985.30	Геодезический метод, 0.10	-
10698	486343.38	2184957.01	Геодезический метод, 0.10	-
Контур № 138				
10704	485874.17	2185031.56	Геодезический метод, 0.10	-
10705	485824.85	2185105.92	Геодезический метод, 0.10	-
10706	485752.46	2185056.89	Геодезический метод, 0.10	-
10707	485693.45	2185013.66	Геодезический метод, 0.10	-
10708	485729.59	2184965.08	Геодезический метод, 0.10	-
10709	485778.06	2184998.68	Геодезический метод, 0.10	-
10710	485781.89	2184992.86	Геодезический метод, 0.10	-
10711	485808.88	2185011.66	Геодезический метод, 0.10	-
10712	485821.34	2184994.36	Геодезический метод, 0.10	-
10704	485874.17	2185031.56	Геодезический метод, 0.10	-
Контур № 139				
10713	488053.78	2185089.65	Геодезический метод, 0.10	-
10714	488032.12	2185063.44	Геодезический метод, 0.10	-
10715	488054.47	2185044.96	Геодезический метод, 0.10	-
10716	488032.81	2185018.76	Геодезический метод, 0.10	-
10717	488012.93	2184994.71	Геодезический метод, 0.10	-
10718	488038.75	2184973.37	Геодезический метод, 0.10	-
10719	488058.63	2184997.41	Геодезический метод, 0.10	-
10720	488055.16	2185000.28	Геодезический метод, 0.10	-
10721	488076.82	2185026.49	Геодезический метод, 0.10	-
10722	488098.49	2185052.69	Геодезический метод, 0.10	-
10723	488076.20	2185071.12	Геодезический метод, 0.10	-
10713	488053.78	2185089.65	Геодезический метод, 0.10	-

ОПИСАНИЕ МЕСТОПОЛОЖЕНИЯ ГРАНИЦ**Границы города Московской области Химки**

(наименование объекта)

Сведения о местоположении границ объекта**Контур № 140**

10724	489390.59	2185011.20	Геодезический метод, 0.10	-
10725	489354.84	2185010.53	Геодезический метод, 0.10	-
10726	489256.81	2184991.17	Геодезический метод, 0.10	-
10727	489218.43	2184977.56	Геодезический метод, 0.10	-
10728	489204.03	2184974.09	Геодезический метод, 0.10	-
10724	489390.59	2185011.20	Геодезический метод, 0.10	-

Контур № 141

10729	489229.43	2185091.15	Геодезический метод, 0.10	-
10730	489210.18	2185086.47	Геодезический метод, 0.10	-
10731	489192.69	2185082.22	Геодезический метод, 0.10	-
10732	489175.20	2185077.96	Геодезический метод, 0.10	-
10733	489157.70	2185073.71	Геодезический метод, 0.10	-
10734	489139.47	2185069.29	Геодезический метод, 0.10	-
10735	489121.98	2185065.04	Геодезический метод, 0.10	-
10736	489104.49	2185060.79	Геодезический метод, 0.10	-
10737	489091.37	2185057.60	Геодезический метод, 0.10	-
10738	489088.08	2185056.98	Геодезический метод, 0.10	-
10739	489070.37	2185053.75	Геодезический метод, 0.10	-
10740	489052.68	2185050.45	Геодезический метод, 0.10	-
10741	489034.99	2185047.15	Геодезический метод, 0.10	-
10742	489017.29	2185043.85	Геодезический метод, 0.10	-
10743	488999.59	2185040.55	Геодезический метод, 0.10	-
10744	488966.46	2185034.32	Геодезический метод, 0.10	-
10745	488986.65	2185013.60	Геодезический метод, 0.10	-
10746	489000.34	2184999.55	Геодезический метод, 0.10	-
10747	489014.27	2184985.29	Геодезический метод, 0.10	-
10748	489025.94	2184997.41	Геодезический метод, 0.10	-
10749	489029.26	2185000.86	Геодезический метод, 0.10	-
10750	489043.13	2185003.44	Геодезический метод, 0.10	-
10751	489060.82	2185006.74	Геодезический метод, 0.10	-
10752	489078.53	2185010.04	Геодезический метод, 0.10	-
10753	489096.22	2185013.33	Геодезический метод, 0.10	-
10754	489100.69	2185014.17	Геодезический метод, 0.10	-
10755	489114.98	2185017.64	Геодезический метод, 0.10	-
10756	489132.47	2185021.89	Геодезический метод, 0.10	-
10757	489149.96	2185026.14	Геодезический метод, 0.10	-
10758	489168.19	2185030.57	Геодезический метод, 0.10	-
10759	489185.68	2185034.83	Геодезический метод, 0.10	-
10760	489203.17	2185039.08	Геодезический метод, 0.10	-

ОПИСАНИЕ МЕСТОПОЛОЖЕНИЯ ГРАНИЦ**Границы города Московской области Химки**

(наименование объекта)

Сведения о местоположении границ объекта

10761	489220.67	2185043.33	Геодезический метод, 0.10	-
10762	489237.40	2185047.40	Геодезический метод, 0.10	-
10763	489233.38	2185069.46	Геодезический метод, 0.10	-
10729	489229.43	2185091.15	Геодезический метод, 0.10	-
Контур № 142				
10764	491117.57	2185006.50	Геодезический метод, 0.10	-
10765	491121.91	2185028.81	Геодезический метод, 0.10	-
10766	491125.60	2185051.50	Геодезический метод, 0.10	-
10767	491061.49	2185063.74	Геодезический метод, 0.10	-
10768	491052.79	2185019.11	Геодезический метод, 0.10	-
10764	491117.57	2185006.50	Геодезический метод, 0.10	-
Контур № 143				
10769	487957.51	2185027.02	Геодезический метод, 0.10	-
10770	487959.88	2185052.91	Геодезический метод, 0.10	-
10771	487955.40	2185053.32	Геодезический метод, 0.10	-
10772	487923.28	2185056.25	Геодезический метод, 0.10	-
10773	487926.01	2185086.13	Геодезический метод, 0.10	-
10774	487893.89	2185089.06	Геодезический метод, 0.10	-
10775	487891.17	2185059.19	Геодезический метод, 0.10	-
10776	487886.68	2185059.60	Геодезический метод, 0.10	-
10777	487884.32	2185033.70	Геодезический метод, 0.10	-
10778	487915.10	2185030.89	Геодезический метод, 0.10	-
10779	487920.92	2185030.36	Геодезический метод, 0.10	-
10769	487957.51	2185027.02	Геодезический метод, 0.10	-
Контур № 144				
10780	486040.73	2185056.20	Геодезический метод, 0.10	-
10781	486012.84	2185100.91	Геодезический метод, 0.10	-
10782	485970.84	2185070.34	Геодезический метод, 0.10	-
10783	485998.66	2185028.49	Геодезический метод, 0.10	-
10780	486040.73	2185056.20	Геодезический метод, 0.10	-
Контур № 145				
10784	488615.78	2185168.08	Геодезический метод, 0.10	-
10785	488548.15	2185114.48	Геодезический метод, 0.10	-
10786	488590.20	2185123.40	Геодезический метод, 0.10	-
10787	488603.41	2185110.13	Геодезический метод, 0.10	-
10788	488574.65	2185083.31	Геодезический метод, 0.10	-
10789	488589.12	2185068.37	Геодезический метод, 0.10	-
10790	488595.94	2185067.99	Геодезический метод, 0.10	-

ОПИСАНИЕ МЕСТОПОЛОЖЕНИЯ ГРАНИЦ**Границы города Московской области Химки**

(наименование объекта)

Сведения о местоположении границ объекта

10791	488621.55	2185091.92	Геодезический метод, 0.10	-
10792	488639.64	2185108.57	Геодезический метод, 0.10	-
10793	488660.58	2185127.84	Геодезический метод, 0.10	-
10794	488682.06	2185104.62	Геодезический метод, 0.10	-
10795	488696.03	2185090.04	Геодезический метод, 0.10	-
10796	488719.01	2185066.06	Геодезический метод, 0.10	-
10797	488741.62	2185042.67	Геодезический метод, 0.10	-
10798	488763.40	2185064.05	Геодезический метод, 0.10	-
10799	488768.74	2185058.18	Геодезический метод, 0.10	-
10800	488736.69	2185106.78	Геодезический метод, 0.10	-
10801	488718.87	2185115.43	Геодезический метод, 0.10	-
10802	488664.67	2185143.11	Геодезический метод, 0.10	-
10784	488615.78	2185168.08	Геодезический метод, 0.10	-
Контур № 146				
10803	488521.18	2185093.09	Геодезический метод, 0.10	-
10804	488498.88	2185075.44	Геодезический метод, 0.10	-
10805	488499.31	2185074.95	Геодезический метод, 0.10	-
10806	488524.93	2185045.19	Геодезический метод, 0.10	-
10807	488543.02	2185060.76	Геодезический метод, 0.10	-
10808	488522.01	2185091.85	Геодезический метод, 0.10	-
10803	488521.18	2185093.09	Геодезический метод, 0.10	-
Контур № 147				
10809	492035.92	2185072.14	Геодезический метод, 0.10	-
10810	492022.36	2185085.04	Геодезический метод, 0.10	-
10811	492003.35	2185068.11	Геодезический метод, 0.10	-
10812	492015.03	2185049.49	Геодезический метод, 0.10	-
10809	492035.92	2185072.14	Геодезический метод, 0.10	-
Контур № 148				
10813	489564.30	2185056.78	Геодезический метод, 0.10	-
10814	489616.79	2185070.96	Геодезический метод, 0.10	-
10815	489616.32	2185075.43	Геодезический метод, 0.10	-
10813	489564.30	2185056.78	Геодезический метод, 0.10	-
Контур № 149				
10816	488873.11	2185184.41	Геодезический метод, 0.10	-
10817	488809.85	2185077.41	Геодезический метод, 0.10	-
10818	488796.54	2185064.58	Геодезический метод, 0.10	-
10819	488820.14	2185075.12	Геодезический метод, 0.10	-
10820	488838.79	2185090.95	Геодезический метод, 0.10	-

ОПИСАНИЕ МЕСТОПОЛОЖЕНИЯ ГРАНИЦ**Границы города Московской области Химки**

(наименование объекта)

Сведения о местоположении границ объекта

10821	488844.45	2185068.97	Геодезический метод, 0.10	-
10822	488856.45	2185071.98	Геодезический метод, 0.10	-
10823	488868.44	2185074.98	Геодезический метод, 0.10	-
10824	488870.52	2185075.56	Геодезический метод, 0.10	-
10825	488875.57	2185076.69	Геодезический метод, 0.10	-
10826	488869.78	2185106.60	Геодезический метод, 0.10	-
10827	488844.79	2185102.02	Геодезический метод, 0.10	-
10828	488849.65	2185112.97	Геодезический метод, 0.10	-
10829	488866.66	2185123.17	Геодезический метод, 0.10	-
10830	488862.87	2185145.69	Геодезический метод, 0.10	-
10831	488862.82	2185153.69	Геодезический метод, 0.10	-
10832	488863.94	2185160.38	Геодезический метод, 0.10	-
10833	488867.29	2185165.57	Геодезический метод, 0.10	-
10816	488873.11	2185184.41	Геодезический метод, 0.10	-
Контур № 150				
10834	488946.53	2185170.71	Геодезический метод, 0.10	-
10835	488907.29	2185162.80	Геодезический метод, 0.10	-
10836	488879.05	2185157.05	Геодезический метод, 0.10	-
10837	488875.57	2185146.33	Геодезический метод, 0.10	-
10838	488874.23	2185139.56	Геодезический метод, 0.10	-
10839	488874.94	2185127.04	Геодезический метод, 0.10	-
10840	488879.67	2185102.42	Геодезический метод, 0.10	-
10841	488885.45	2185078.26	Геодезический метод, 0.10	-
10842	488924.30	2185086.79	Геодезический метод, 0.10	-
10843	488962.98	2185094.91	Геодезический метод, 0.10	-
10844	488958.06	2185119.54	Геодезический метод, 0.10	-
10845	488952.60	2185143.76	Геодезический метод, 0.10	-
10834	488946.53	2185170.71	Геодезический метод, 0.10	-
Контур № 151				
10846	487619.77	2185088.96	Геодезический метод, 0.10	-
10847	487610.95	2185127.40	Геодезический метод, 0.10	-
10848	487610.36	2185129.81	Геодезический метод, 0.10	-
10849	487596.54	2185186.34	Геодезический метод, 0.10	-
10850	487592.19	2185204.15	Геодезический метод, 0.10	-
10851	487544.03	2185183.03	Геодезический метод, 0.10	-
10852	487554.15	2185159.54	Геодезический метод, 0.10	-
10853	487565.20	2185133.88	Геодезический метод, 0.10	-
10854	487579.28	2185101.06	Геодезический метод, 0.10	-
10855	487587.77	2185081.27	Геодезический метод, 0.10	-
10846	487619.77	2185088.96	Геодезический метод, 0.10	-

ОПИСАНИЕ МЕСТОПОЛОЖЕНИЯ ГРАНИЦ**Границы города Московской области Химки**

(наименование объекта)

Сведения о местоположении границ объекта

Контур № 152				
10856	489028.34	2185185.82	Геодезический метод, 0.10	-
10857	488995.35	2185179.53	Геодезический метод, 0.10	-
10858	488956.84	2185170.22	Геодезический метод, 0.10	-
10859	488962.01	2185145.73	Геодезический метод, 0.10	-
10860	488967.70	2185121.30	Геодезический метод, 0.10	-
10861	488972.38	2185096.80	Геодезический метод, 0.10	-
10862	489012.35	2185106.22	Геодезический метод, 0.10	-
10863	489050.44	2185116.89	Геодезический метод, 0.10	-
10864	489045.89	2185140.05	Геодезический метод, 0.10	-
10865	489041.22	2185163.83	Геодезический метод, 0.10	-
10866	489037.52	2185182.64	Геодезический метод, 0.10	-
10856	489028.34	2185185.82	Геодезический метод, 0.10	-
Контур № 153				
10867	489119.75	2185206.66	Геодезический метод, 0.10	-
10868	489084.50	2185200.53	Геодезический метод, 0.10	-
10869	489056.88	2185194.94	Геодезический метод, 0.10	-
10870	489046.72	2185185.04	Геодезический метод, 0.10	-
10871	489050.19	2185167.38	Геодезический метод, 0.10	-
10872	489055.01	2185142.85	Геодезический метод, 0.10	-
10873	489059.84	2185118.30	Геодезический метод, 0.10	-
10874	489099.15	2185125.95	Геодезический метод, 0.10	-
10875	489139.40	2185135.48	Геодезический метод, 0.10	-
10876	489134.10	2185158.91	Геодезический метод, 0.10	-
10877	489128.65	2185182.96	Геодезический метод, 0.10	-
10878	489123.89	2185203.98	Геодезический метод, 0.10	-
10867	489119.75	2185206.66	Геодезический метод, 0.10	-
Контур № 154				
10879	489200.03	2185262.33	Геодезический метод, 0.10	-
10880	489176.57	2185256.91	Геодезический метод, 0.10	-
10881	489184.68	2185219.89	Геодезический метод, 0.10	-
10882	489171.70	2185217.05	Геодезический метод, 0.10	-
10883	489159.06	2185214.25	Геодезический метод, 0.10	-
10884	489134.97	2185209.31	Геодезический метод, 0.10	-
10885	489133.41	2185208.99	Геодезический метод, 0.10	-
10886	489138.24	2185184.17	Геодезический метод, 0.10	-
10887	489144.38	2185159.69	Геодезический метод, 0.10	-
10888	489149.12	2185135.03	Геодезический метод, 0.10	-
10889	489188.55	2185143.39	Геодезический метод, 0.10	-

ОПИСАНИЕ МЕСТОПОЛОЖЕНИЯ ГРАНИЦ**Границы города Московской области Химки**

(наименование объекта)

Сведения о местоположении границ объекта

10890	489227.74	2185151.62	Геодезический метод, 0.10	-
10891	489222.23	2185175.99	Геодезический метод, 0.10	-
10892	489215.45	2185200.72	Геодезический метод, 0.10	-
10893	489210.47	2185225.37	Геодезический метод, 0.10	-
10894	489202.91	2185259.76	Геодезический метод, 0.10	-
10879	489200.03	2185262.33	Геодезический метод, 0.10	-
Контур № 155				
10895	491909.75	2185153.33	Геодезический метод, 0.10	-
10896	491892.61	2185199.02	Геодезический метод, 0.10	-
10897	491891.23	2185202.30	Геодезический метод, 0.10	-
10898	491889.95	2185202.84	Геодезический метод, 0.10	-
10899	491878.64	2185198.77	Геодезический метод, 0.10	-
10900	491879.25	2185196.63	Геодезический метод, 0.10	-
10901	491887.21	2185179.56	Геодезический метод, 0.10	-
10902	491893.14	2185166.73	Геодезический метод, 0.10	-
10903	491897.78	2185160.83	Геодезический метод, 0.10	-
10904	491903.43	2185155.99	Геодезический метод, 0.10	-
10895	491909.75	2185153.33	Геодезический метод, 0.10	-
Контур № 156				
10905	489279.64	2185286.39	Геодезический метод, 0.10	-
10906	489249.34	2185279.37	Геодезический метод, 0.10	-
10907	489218.17	2185271.25	Геодезический метод, 0.10	-
10908	489213.09	2185266.85	Геодезический метод, 0.10	-
10909	489216.20	2185245.84	Геодезический метод, 0.10	-
10910	489221.34	2185222.46	Геодезический метод, 0.10	-
10911	489226.35	2185199.82	Геодезический метод, 0.10	-
10912	489231.57	2185176.35	Геодезический метод, 0.10	-
10913	489236.31	2185153.94	Геодезический метод, 0.10	-
10914	489275.52	2185163.30	Геодезический метод, 0.10	-
10915	489275.68	2185162.59	Геодезический метод, 0.10	-
10916	489314.40	2185171.44	Геодезический метод, 0.10	-
10917	489309.19	2185193.41	Геодезический метод, 0.10	-
10918	489303.16	2185218.24	Геодезический метод, 0.10	-
10919	489298.63	2185241.19	Геодезический метод, 0.10	-
10920	489293.37	2185264.26	Геодезический метод, 0.10	-
10921	489292.42	2185264.03	Геодезический метод, 0.10	-
10922	489287.45	2185282.99	Геодезический метод, 0.10	-
10905	489279.64	2185286.39	Геодезический метод, 0.10	-
Контур № 157				

ОПИСАНИЕ МЕСТОПОЛОЖЕНИЯ ГРАНИЦ**Границы города Московской области Химки**

(наименование объекта)

Сведения о местоположении границ объекта

10923	485373.41	2185181.63	Геодезический метод, 0.10	-
10924	485364.91	2185193.95	Геодезический метод, 0.10	-
10925	485345.36	2185179.59	Геодезический метод, 0.10	-
10926	485354.24	2185167.56	Геодезический метод, 0.10	-
10923	485373.41	2185181.63	Геодезический метод, 0.10	-
Контур № 158				
10927	489371.92	2185308.54	Геодезический метод, 0.10	-
10928	489335.94	2185300.24	Геодезический метод, 0.10	-
10929	489335.94	2185300.26	Геодезический метод, 0.10	-
10930	489301.44	2185291.88	Геодезический метод, 0.10	-
10931	489297.69	2185286.62	Геодезический метод, 0.10	-
10932	489302.86	2185264.39	Геодезический метод, 0.10	-
10933	489307.58	2185242.01	Геодезический метод, 0.10	-
10934	489312.79	2185219.18	Геодезический метод, 0.10	-
10935	489318.93	2185194.66	Геодезический метод, 0.10	-
10936	489317.94	2185194.37	Геодезический метод, 0.10	-
10937	489322.47	2185172.14	Геодезический метод, 0.10	-
10938	489360.56	2185180.91	Геодезический метод, 0.10	-
10939	489360.04	2185183.50	Геодезический метод, 0.10	-
10940	489399.23	2185192.95	Геодезический метод, 0.10	-
10941	489401.44	2185194.29	Геодезический метод, 0.10	-
10942	489397.27	2185214.86	Геодезический метод, 0.10	-
10943	489392.75	2185237.00	Геодезический метод, 0.10	-
10944	489394.08	2185237.30	Геодезический метод, 0.10	-
10945	489388.90	2185260.22	Геодезический метод, 0.10	-
10946	489387.99	2185260.03	Геодезический метод, 0.10	-
10947	489382.50	2185283.54	Геодезический метод, 0.10	-
10948	489381.26	2185283.31	Геодезический метод, 0.10	-
10949	489376.03	2185305.85	Геодезический метод, 0.10	-
10927	489371.92	2185308.54	Геодезический метод, 0.10	-
Контур № 159				
10950	488948.54	2185222.40	Геодезический метод, 0.10	-
10951	488894.03	2185219.88	Геодезический метод, 0.10	-
10952	488890.04	2185213.10	Геодезический метод, 0.10	-
10953	488894.44	2185213.86	Геодезический метод, 0.10	-
10954	488902.04	2185174.21	Геодезический метод, 0.10	-
10955	488926.90	2185180.38	Геодезический метод, 0.10	-
10956	488953.10	2185185.66	Геодезический метод, 0.10	-
10957	488946.42	2185222.06	Геодезический метод, 0.10	-
10950	488948.54	2185222.40	Геодезический метод, 0.10	-

ОПИСАНИЕ МЕСТОПОЛОЖЕНИЯ ГРАНИЦ**Границы города Московской области Химки**

(наименование объекта)

Сведения о местоположении границ объекта**Контур № 160**

10958	489457.10	2185328.65	Геодезический метод, 0.10	-
10959	489422.87	2185320.17	Геодезический метод, 0.10	-
10960	489385.99	2185310.74	Геодезический метод, 0.10	-
10961	489384.05	2185308.05	Геодезический метод, 0.10	-
10962	489389.31	2185285.95	Геодезический метод, 0.10	-
10963	489394.99	2185263.27	Геодезический метод, 0.10	-
10964	489400.18	2185240.36	Геодезический метод, 0.10	-
10965	489405.23	2185217.05	Геодезический метод, 0.10	-
10966	489407.90	2185217.47	Геодезический метод, 0.10	-
10967	489412.17	2185194.08	Геодезический метод, 0.10	-
10968	489450.83	2185202.56	Геодезический метод, 0.10	-
10969	489487.86	2185211.04	Геодезический метод, 0.10	-
10970	489482.73	2185234.91	Геодезический метод, 0.10	-
10971	489477.52	2185259.29	Геодезический метод, 0.10	-
10972	489472.09	2185282.78	Геодезический метод, 0.10	-
10973	489471.08	2185282.52	Геодезический метод, 0.10	-
10974	489465.25	2185306.54	Геодезический метод, 0.10	-
10975	489466.21	2185306.79	Геодезический метод, 0.10	-
10976	489461.47	2185326.21	Геодезический метод, 0.10	-
10958	489457.10	2185328.65	Геодезический метод, 0.10	-

Контур № 161

10977	489128.21	2185230.70	Геодезический метод, 0.10	-
10978	489082.87	2185228.63	Геодезический метод, 0.10	-
10979	489002.61	2185224.91	Геодезический метод, 0.10	-
10980	489008.03	2185196.61	Геодезический метод, 0.10	-
10981	489036.83	2185201.91	Геодезический метод, 0.10	-
10982	489066.80	2185207.11	Геодезический метод, 0.10	-
10983	489097.58	2185212.53	Геодезический метод, 0.10	-
10984	489130.72	2185218.29	Геодезический метод, 0.10	-
10977	489128.21	2185230.70	Геодезический метод, 0.10	-

Контур № 162

10985	491888.38	2185208.81	Геодезический метод, 0.10	-
10986	491885.50	2185216.22	Геодезический метод, 0.10	-
10987	491881.51	2185229.19	Геодезический метод, 0.10	-
10988	491865.72	2185223.15	Геодезический метод, 0.10	-
10989	491876.11	2185203.38	Геодезический метод, 0.10	-
10985	491888.38	2185208.81	Геодезический метод, 0.10	-

ОПИСАНИЕ МЕСТОПОЛОЖЕНИЯ ГРАНИЦ**Границы города Московской области Химки**

(наименование объекта)

Сведения о местоположении границ объекта**Контур № 163**

10990	490511.39	2185237.73	Геодезический метод, 0.10	-
10991	490483.72	2185240.77	Геодезический метод, 0.10	-
10992	490377.42	2185252.47	Геодезический метод, 0.10	-
10993	490312.57	2185259.61	Геодезический метод, 0.10	-
10994	490217.22	2185270.11	Геодезический метод, 0.10	-
10995	490217.08	2185268.29	Геодезический метод, 0.10	-
10996	490199.12	2185270.05	Геодезический метод, 0.10	-
10997	490199.33	2185272.08	Геодезический метод, 0.10	-
10998	490156.08	2185276.86	Геодезический метод, 0.10	-
10999	490156.05	2185276.85	Геодезический метод, 0.10	-
11000	490153.39	2185267.65	Геодезический метод, 0.10	-
11001	490155.00	2185266.30	Геодезический метод, 0.10	-
11002	490156.28	2185265.22	Геодезический метод, 0.10	-
11003	490158.13	2185263.65	Геодезический метод, 0.10	-
11004	490159.35	2185262.36	Геодезический метод, 0.10	-
11005	490172.67	2185259.30	Геодезический метод, 0.10	-
11006	490276.91	2185235.37	Геодезический метод, 0.10	-
11007	490346.53	2185219.39	Геодезический метод, 0.10	-
11008	490417.16	2185213.21	Геодезический метод, 0.10	-
11009	490489.23	2185206.91	Геодезический метод, 0.10	-
11010	490491.86	2185210.57	Геодезический метод, 0.10	-
10990	490511.39	2185237.73	Геодезический метод, 0.10	-

Контур № 164

11011	489525.81	2185344.46	Геодезический метод, 0.10	-
11012	489511.19	2185339.52	Геодезический метод, 0.10	-
11013	489476.06	2185329.72	Геодезический метод, 0.10	-
11014	489473.21	2185326.66	Геодезический метод, 0.10	-
11015	489477.49	2185307.51	Геодезический метод, 0.10	-
11016	489482.82	2185283.67	Геодезический метод, 0.10	-
11017	489483.54	2185283.84	Геодезический метод, 0.10	-
11018	489487.39	2185260.31	Геодезический метод, 0.10	-
11019	489492.09	2185237.29	Геодезический метод, 0.10	-
11020	489496.79	2185214.28	Геодезический метод, 0.10	-
11021	489536.32	2185223.38	Геодезический метод, 0.10	-
11022	489536.56	2185222.15	Геодезический метод, 0.10	-
11023	489554.33	2185226.26	Геодезический метод, 0.10	-
11024	489575.12	2185231.31	Геодезический метод, 0.10	-
11025	489569.85	2185255.22	Геодезический метод, 0.10	-
11026	489564.29	2185278.98	Геодезический метод, 0.10	-
11027	489558.24	2185303.44	Геодезический метод, 0.10	-

ОПИСАНИЕ МЕСТОПОЛОЖЕНИЯ ГРАНИЦ**Границы города Московской области Химки**

(наименование объекта)

Сведения о местоположении границ объекта

11028	489549.68	2185323.69	Геодезический метод, 0.10	-
11029	489549.07	2185324.04	Геодезический метод, 0.10	-
11030	489547.10	2185330.97	Геодезический метод, 0.10	-
11031	489545.73	2185338.66	Геодезический метод, 0.10	-
11032	489531.58	2185343.73	Геодезический метод, 0.10	-
11011	489525.81	2185344.46	Геодезический метод, 0.10	-
Контур № 165				
11033	490531.67	2185238.86	Геодезический метод, 0.10	-
11034	490527.71	2185237.07	Геодезический метод, 0.10	-
11035	490517.07	2185232.26	Геодезический метод, 0.10	-
11036	490523.45	2185228.52	Геодезический метод, 0.10	-
11037	490529.43	2185236.03	Геодезический метод, 0.10	-
11033	490531.67	2185238.86	Геодезический метод, 0.10	-
Контур № 166				
11038	487544.22	2185233.66	Геодезический метод, 0.10	-
11039	487544.81	2185243.10	Геодезический метод, 0.10	-
11040	487533.40	2185243.70	Геодезический метод, 0.10	-
11041	487532.90	2185234.26	Геодезический метод, 0.10	-
11038	487544.22	2185233.66	Геодезический метод, 0.10	-
Контур № 167				
11042	489560.28	2185337.34	Геодезический метод, 0.10	-
11043	489562.71	2185325.81	Геодезический метод, 0.10	-
11044	489575.83	2185280.04	Геодезический метод, 0.10	-
11045	489575.75	2185280.02	Геодезический метод, 0.10	-
11046	489580.33	2185256.71	Геодезический метод, 0.10	-
11047	489580.41	2185256.73	Геодезический метод, 0.10	-
11048	489584.93	2185233.93	Геодезический метод, 0.10	-
11049	489626.72	2185242.59	Геодезический метод, 0.10	-
11050	489649.46	2185247.41	Геодезический метод, 0.10	-
11051	489667.69	2185251.27	Геодезический метод, 0.10	-
11052	489671.14	2185251.88	Геодезический метод, 0.10	-
11053	489677.86	2185252.70	Геодезический метод, 0.10	-
11054	489677.95	2185256.15	Геодезический метод, 0.10	-
11055	489675.62	2185262.56	Геодезический метод, 0.10	-
11056	489674.33	2185263.46	Геодезический метод, 0.10	-
11057	489663.79	2185268.11	Геодезический метод, 0.10	-
11058	489640.61	2185285.74	Геодезический метод, 0.10	-
11059	489635.35	2185288.89	Геодезический метод, 0.10	-
11060	489623.16	2185295.40	Геодезический метод, 0.10	-

ОПИСАНИЕ МЕСТОПОЛОЖЕНИЯ ГРАНИЦ**Границы города Московской области Химки**

(наименование объекта)

Сведения о местоположении границ объекта

11061	489581.44	2185324.56	Геодезический метод, 0.10	-
11042	489560.28	2185337.34	Геодезический метод, 0.10	-
Контур № 168				
11062	493228.72	2185586.83	Геодезический метод, 0.10	-
11063	493131.54	2185655.69	Геодезический метод, 0.10	-
11064	493131.25	2185655.84	Геодезический метод, 0.10	-
11065	493086.69	2185601.16	Геодезический метод, 0.10	-
11066	493045.10	2185549.37	Геодезический метод, 0.10	-
11067	493013.85	2185510.43	Геодезический метод, 0.10	-
11068	492849.70	2185305.63	Геодезический метод, 0.10	-
11069	492840.40	2185290.75	Геодезический метод, 0.10	-
11070	492842.27	2185281.26	Геодезический метод, 0.10	-
11071	492861.92	2185270.46	Геодезический метод, 0.10	-
11072	492916.28	2185248.77	Геодезический метод, 0.10	-
11073	492928.43	2185245.67	Геодезический метод, 0.10	-
11074	492939.39	2185243.82	Геодезический метод, 0.10	-
11075	492941.98	2185246.51	Геодезический метод, 0.10	-
11076	493105.07	2185437.62	Геодезический метод, 0.10	-
11077	493133.29	2185471.59	Геодезический метод, 0.10	-
11078	493228.92	2185586.69	Геодезический метод, 0.10	-
11062	493228.72	2185586.83	Геодезический метод, 0.10	-
Контур № 169				
11079	491485.38	2185380.43	Геодезический метод, 0.10	-
11080	491435.80	2185397.89	Геодезический метод, 0.10	-
11081	491337.44	2185426.93	Геодезический метод, 0.10	-
11082	491282.76	2185434.21	Геодезический метод, 0.10	-
11083	491282.74	2185434.21	Геодезический метод, 0.10	-
11084	491282.73	2185434.01	Геодезический метод, 0.10	-
11085	491282.36	2185430.36	Геодезический метод, 0.10	-
11086	491279.31	2185430.69	Геодезический метод, 0.10	-
11087	491270.95	2185431.70	Геодезический метод, 0.10	-
11088	491332.06	2185287.69	Геодезический метод, 0.10	-
11089	491340.21	2185244.89	Геодезический метод, 0.10	-
11090	491340.70	2185245.23	Геодезический метод, 0.10	-
11091	491467.36	2185332.21	Геодезический метод, 0.10	-
11092	491484.32	2185378.29	Геодезический метод, 0.10	-
11093	491485.19	2185379.97	Геодезический метод, 0.10	-
11079	491485.38	2185380.43	Геодезический метод, 0.10	-
Контур № 170				

ОПИСАНИЕ МЕСТОПОЛОЖЕНИЯ ГРАНИЦ**Границы города Московской области Химки**

(наименование объекта)

Сведения о местоположении границ объекта

11094	489160.85	2185254.02	Геодезический метод, 0.10	-
11095	489168.25	2185255.46	Геодезический метод, 0.10	-
11096	489167.18	2185260.68	Геодезический метод, 0.10	-
11097	489167.34	2185261.75	Геодезический метод, 0.10	-
11094	489160.85	2185254.02	Геодезический метод, 0.10	-
Контур № 171				
11098	491711.89	2185304.73	Геодезический метод, 0.10	-
11099	491708.34	2185304.99	Геодезический метод, 0.10	-
11100	491706.72	2185303.69	Геодезический метод, 0.10	-
11101	491701.62	2185299.84	Геодезический метод, 0.10	-
11102	491695.32	2185295.49	Геодезический метод, 0.10	-
11103	491688.44	2185292.00	Геодезический метод, 0.10	-
11104	491682.18	2185289.62	Геодезический метод, 0.10	-
11105	491677.07	2185288.00	Геодезический метод, 0.10	-
11106	491671.72	2185286.63	Геодезический метод, 0.10	-
11107	491664.12	2185285.84	Геодезический метод, 0.10	-
11108	491659.63	2185285.50	Геодезический метод, 0.10	-
11109	491652.77	2185285.75	Геодезический метод, 0.10	-
11110	491637.18	2185289.33	Геодезический метод, 0.10	-
11111	491650.25	2185283.62	Геодезический метод, 0.10	-
11112	491666.20	2185283.51	Геодезический метод, 0.10	-
11113	491675.54	2185285.15	Геодезический метод, 0.10	-
11114	491687.84	2185288.44	Геодезический метод, 0.10	-
11115	491702.33	2185296.80	Геодезический метод, 0.10	-
11098	491711.89	2185304.73	Геодезический метод, 0.10	-
Контур № 172				
11116	490889.28	2185313.17	Геодезический метод, 0.10	-
11117	490884.63	2185306.12	Геодезический метод, 0.10	-
11118	490885.84	2185305.31	Геодезический метод, 0.10	-
11119	490887.59	2185304.13	Геодезический метод, 0.10	-
11120	490890.82	2185301.97	Геодезический метод, 0.10	-
11121	490894.11	2185299.76	Геодезический метод, 0.10	-
11122	490895.81	2185298.62	Геодезический метод, 0.10	-
11123	490896.72	2185298.02	Геодезический метод, 0.10	-
11124	490897.72	2185297.35	Геодезический метод, 0.10	-
11125	490899.43	2185296.19	Геодезический метод, 0.10	-
11126	490902.62	2185294.06	Геодезический метод, 0.10	-
11127	490906.00	2185291.79	Геодезический метод, 0.10	-
11128	490907.67	2185290.67	Геодезический метод, 0.10	-
11129	490908.78	2185292.32	Геодезический метод, 0.10	-

ОПИСАНИЕ МЕСТОПОЛОЖЕНИЯ ГРАНИЦ**Границы города Московской области Химки**

(наименование объекта)

Сведения о местоположении границ объекта

11130	490909.37	2185291.92	Геодезический метод, 0.10	-
11131	490912.81	2185289.63	Геодезический метод, 0.10	-
11132	490914.47	2185288.52	Геодезический метод, 0.10	-
11133	490915.02	2185289.34	Геодезический метод, 0.10	-
11134	490915.67	2185288.91	Геодезический метод, 0.10	-
11135	490919.18	2185286.56	Геодезический метод, 0.10	-
11136	490920.82	2185285.47	Геодезический метод, 0.10	-
11137	490922.12	2185284.60	Геодезический метод, 0.10	-
11138	490925.12	2185289.12	Геодезический метод, 0.10	-
11139	490918.68	2185293.47	Геодезический метод, 0.10	-
11140	490912.77	2185297.43	Геодезический метод, 0.10	-
11141	490907.22	2185301.15	Геодезический метод, 0.10	-
11142	490901.34	2185305.08	Геодезический метод, 0.10	-
11143	490895.41	2185309.02	Геодезический метод, 0.10	-
11116	490889.28	2185313.17	Геодезический метод, 0.10	-
Контур № 173				
11144	489300.75	2185341.14	Геодезический метод, 0.10	-
11145	489276.48	2185336.94	Геодезический метод, 0.10	-
11146	489285.35	2185297.23	Геодезический метод, 0.10	-
11147	489309.81	2185302.75	Геодезический метод, 0.10	-
11144	489300.75	2185341.14	Геодезический метод, 0.10	-
Контур № 174				
11148	487710.07	2185312.29	Геодезический метод, 0.10	-
11149	487695.77	2185324.44	Геодезический метод, 0.10	-
11150	487437.33	2185541.15	Геодезический метод, 0.10	-
11151	487463.89	2185304.21	Геодезический метод, 0.10	-
11152	487558.50	2185300.49	Геодезический метод, 0.10	-
11153	487602.89	2185298.75	Геодезический метод, 0.10	-
11154	487637.92	2185297.30	Геодезический метод, 0.10	-
11155	487658.70	2185297.34	Геодезический метод, 0.10	-
11148	487710.07	2185312.29	Геодезический метод, 0.10	-
Контур № 175				
11156	490938.96	2185304.26	Геодезический метод, 0.10	-
11157	490937.63	2185305.16	Геодезический метод, 0.10	-
11158	490935.96	2185306.28	Геодезический метод, 0.10	-
11159	490932.81	2185308.40	Геодезический метод, 0.10	-
11160	490931.60	2185309.22	Геодезический метод, 0.10	-
11161	490929.93	2185310.34	Геодезический метод, 0.10	-
11162	490926.94	2185312.36	Геодезический метод, 0.10	-

ОПИСАНИЕ МЕСТОПОЛОЖЕНИЯ ГРАНИЦ**Границы города Московской области Химки**

(наименование объекта)

Сведения о местоположении границ объекта

11163	490925.83	2185313.11	Геодезический метод, 0.10	-
11164	490924.13	2185314.25	Геодезический метод, 0.10	-
11165	490921.15	2185316.26	Геодезический метод, 0.10	-
11166	490917.69	2185318.59	Геодезический метод, 0.10	-
11167	490915.27	2185320.22	Геодезический метод, 0.10	-
11168	490911.86	2185322.52	Геодезический метод, 0.10	-
11169	490910.15	2185323.67	Геодезический метод, 0.10	-
11170	490909.36	2185324.20	Геодезический метод, 0.10	-
11171	490908.23	2185324.97	Геодезический метод, 0.10	-
11172	490906.54	2185326.10	Геодезический метод, 0.10	-
11173	490903.12	2185328.41	Геодезический метод, 0.10	-
11174	490898.56	2185321.65	Геодезический метод, 0.10	-
11175	490904.81	2185317.44	Геодезический метод, 0.10	-
11176	490910.71	2185313.47	Геодезический метод, 0.10	-
11177	490916.60	2185309.50	Геодезический метод, 0.10	-
11178	490922.38	2185305.60	Геодезический метод, 0.10	-
11179	490928.25	2185301.65	Геодезический метод, 0.10	-
11180	490934.40	2185297.51	Геодезический метод, 0.10	-
11156	490938.96	2185304.26	Геодезический метод, 0.10	-
Контур № 176				
11181	490886.10	2185311.86	Геодезический метод, 0.10	-
11182	490879.91	2185315.91	Геодезический метод, 0.10	-
11183	490874.04	2185319.97	Геодезический метод, 0.10	-
11184	490868.18	2185323.93	Геодезический метод, 0.10	-
11185	490862.31	2185327.88	Геодезический метод, 0.10	-
11186	490856.42	2185331.77	Геодезический метод, 0.10	-
11187	490851.61	2185335.07	Геодезический метод, 0.10	-
11188	490846.43	2185338.49	Геодезический метод, 0.10	-
11189	490841.71	2185331.38	Геодезический метод, 0.10	-
11190	490842.75	2185330.69	Геодезический метод, 0.10	-
11191	490844.44	2185329.55	Геодезический метод, 0.10	-
11192	490846.86	2185327.93	Геодезический метод, 0.10	-
11193	490849.31	2185326.28	Геодезический метод, 0.10	-
11194	490850.98	2185325.16	Геодезический метод, 0.10	-
11195	490851.64	2185324.71	Геодезический метод, 0.10	-
11196	490855.17	2185322.35	Геодезический метод, 0.10	-
11197	490856.86	2185321.22	Геодезический метод, 0.10	-
11198	490857.55	2185320.75	Геодезический метод, 0.10	-
11199	490860.91	2185318.49	Геодезический метод, 0.10	-
11200	490862.60	2185317.36	Геодезический метод, 0.10	-
11201	490863.41	2185316.82	Геодезический метод, 0.10	-

ОПИСАНИЕ МЕСТОПОЛОЖЕНИЯ ГРАНИЦ**Границы города Московской области Химки**

(наименование объекта)

Сведения о местоположении границ объекта

11202	490864.67	2185315.97	Геодезический метод, 0.10	-
11203	490866.33	2185314.86	Геодезический метод, 0.10	-
11204	490869.32	2185312.85	Геодезический метод, 0.10	-
11205	490872.60	2185310.65	Геодезический метод, 0.10	-
11206	490874.26	2185309.53	Геодезический метод, 0.10	-
11207	490875.22	2185308.89	Геодезический метод, 0.10	-
11208	490876.34	2185308.14	Геодезический метод, 0.10	-
11209	490878.02	2185307.01	Геодезический метод, 0.10	-
11210	490881.33	2185304.79	Геодезический метод, 0.10	-
11181	490886.10	2185311.86	Геодезический метод, 0.10	-
Контур № 177				
11211	490899.32	2185326.04	Геодезический метод, 0.10	-
11212	490896.38	2185328.02	Геодезический метод, 0.10	-
11213	490894.65	2185329.18	Геодезический метод, 0.10	-
11214	490894.00	2185329.61	Геодезический метод, 0.10	-
11215	490891.70	2185331.16	Геодезический метод, 0.10	-
11216	490889.97	2185332.32	Геодезический метод, 0.10	-
11217	490889.12	2185332.89	Геодезический метод, 0.10	-
11218	490886.65	2185334.55	Геодезический метод, 0.10	-
11219	490884.96	2185335.68	Геодезический метод, 0.10	-
11220	490884.28	2185336.14	Геодезический метод, 0.10	-
11221	490881.67	2185337.90	Геодезический метод, 0.10	-
11222	490879.96	2185339.04	Геодезический метод, 0.10	-
11223	490879.46	2185339.38	Геодезический метод, 0.10	-
11224	490876.92	2185341.08	Геодезический метод, 0.10	-
11225	490875.26	2185342.20	Геодезический метод, 0.10	-
11226	490874.66	2185342.60	Геодезический метод, 0.10	-
11227	490872.23	2185344.23	Геодезический метод, 0.10	-
11228	490870.57	2185345.34	Геодезический метод, 0.10	-
11229	490869.83	2185345.84	Геодезический метод, 0.10	-
11230	490869.36	2185346.16	Геодезический метод, 0.10	-
11231	490867.67	2185347.29	Геодезический метод, 0.10	-
11232	490865.02	2185349.08	Геодезический метод, 0.10	-
11233	490862.19	2185350.97	Геодезический метод, 0.10	-
11234	490860.56	2185352.07	Геодезический метод, 0.10	-
11235	490859.85	2185352.54	Геодезический метод, 0.10	-
11236	490857.45	2185354.15	Геодезический метод, 0.10	-
11237	490855.79	2185355.27	Геодезический метод, 0.10	-
11238	490854.86	2185355.89	Геодезический метод, 0.10	-
11239	490850.22	2185348.86	Геодезический метод, 0.10	-
11240	490855.19	2185345.50	Геодезический метод, 0.10	-

ОПИСАНИЕ МЕСТОПОЛОЖЕНИЯ ГРАНИЦ**Границы города Московской области Химки**

(наименование объекта)

Сведения о местоположении границ объекта

11241	490860.36	2185342.02	Геодезический метод, 0.10	-
11242	490865.20	2185338.75	Геодезический метод, 0.10	-
11243	490870.02	2185335.53	Геодезический метод, 0.10	-
11244	490874.79	2185332.37	Геодезический метод, 0.10	-
11245	490879.65	2185329.09	Геодезический метод, 0.10	-
11246	490884.52	2185325.86	Геодезический метод, 0.10	-
11247	490889.42	2185322.51	Геодезический метод, 0.10	-
11248	490894.78	2185319.07	Геодезический метод, 0.10	-
11211	490899.32	2185326.04	Геодезический метод, 0.10	-
Контур № 178				
11249	485782.92	2185381.42	Геодезический метод, 0.10	-
11250	485695.59	2185504.63	Геодезический метод, 0.10	-
11251	485680.98	2185494.83	Геодезический метод, 0.10	-
11252	485677.48	2185499.57	Геодезический метод, 0.10	-
11253	485653.09	2185481.97	Геодезический метод, 0.10	-
11254	485667.96	2185459.08	Геодезический метод, 0.10	-
11255	485685.58	2185434.51	Геодезический метод, 0.10	-
11256	485663.39	2185419.38	Геодезический метод, 0.10	-
11257	485646.00	2185443.86	Геодезический метод, 0.10	-
11258	485631.41	2185464.07	Геодезический метод, 0.10	-
11259	485610.82	2185449.61	Геодезический метод, 0.10	-
11260	485698.59	2185320.90	Геодезический метод, 0.10	-
11249	485782.92	2185381.42	Геодезический метод, 0.10	-
Контур № 179				
11261	490995.68	2185334.35	Геодезический метод, 0.10	-
11262	490986.13	2185339.86	Геодезический метод, 0.10	-
11263	490978.20	2185344.46	Геодезический метод, 0.10	-
11264	490971.78	2185348.18	Геодезический метод, 0.10	-
11265	490965.21	2185351.99	Геодезический метод, 0.10	-
11266	490958.84	2185355.68	Геодезический метод, 0.10	-
11267	490952.58	2185359.31	Геодезический метод, 0.10	-
11268	490946.40	2185362.89	Геодезический метод, 0.10	-
11269	490939.88	2185366.67	Геодезический метод, 0.10	-
11270	490935.88	2185361.42	Геодезический метод, 0.10	-
11271	490936.81	2185360.52	Геодезический метод, 0.10	-
11272	490938.17	2185359.19	Геодезический метод, 0.10	-
11273	490940.35	2185357.09	Геодезический метод, 0.10	-
11274	490941.62	2185358.36	Геодезический метод, 0.10	-
11275	490942.18	2185357.82	Геодезический метод, 0.10	-
11276	490943.14	2185356.88	Геодезический метод, 0.10	-

ОПИСАНИЕ МЕСТОПОЛОЖЕНИЯ ГРАНИЦ**Границы города Московской области Химки**

(наименование объекта)

Сведения о местоположении границ объекта

11277	490944.62	2185355.44	Геодезический метод, 0.10	-
11278	490946.64	2185353.46	Геодезический метод, 0.10	-
11279	490947.92	2185354.73	Геодезический метод, 0.10	-
11280	490948.42	2185354.24	Геодезический метод, 0.10	-
11281	490949.42	2185353.25	Геодезический метод, 0.10	-
11282	490950.83	2185351.85	Геодезический метод, 0.10	-
11283	490952.90	2185349.80	Геодезический метод, 0.10	-
11284	490954.17	2185351.08	Геодезический метод, 0.10	-
11285	490954.68	2185350.58	Геодезический метод, 0.10	-
11286	490955.53	2185349.76	Геодезический метод, 0.10	-
11287	490957.00	2185348.32	Геодезический метод, 0.10	-
11288	490959.19	2185346.18	Геодезический метод, 0.10	-
11289	490960.44	2185347.48	Геодезический метод, 0.10	-
11290	490960.95	2185346.97	Геодезический метод, 0.10	-
11291	490961.80	2185346.12	Геодезический метод, 0.10	-
11292	490963.28	2185344.63	Геодезический метод, 0.10	-
11293	490965.41	2185342.49	Геодезический метод, 0.10	-
11294	490966.46	2185343.56	Геодезический метод, 0.10	-
11295	490967.03	2185343.03	Геодезический метод, 0.10	-
11296	490967.91	2185342.22	Геодезический метод, 0.10	-
11297	490969.38	2185340.86	Геодезический метод, 0.10	-
11298	490971.64	2185338.77	Геодезический метод, 0.10	-
11299	490973.07	2185340.14	Геодезический метод, 0.10	-
11300	490973.68	2185339.49	Геодезический метод, 0.10	-
11301	490977.10	2185335.83	Геодезический метод, 0.10	-
11302	490978.52	2185334.30	Геодезический метод, 0.10	-
11303	490979.25	2185333.52	Геодезический метод, 0.10	-
11304	490980.44	2185331.89	Геодезический метод, 0.10	-
11305	490981.69	2185330.17	Геодезический метод, 0.10	-
11306	490984.14	2185326.80	Геодезический метод, 0.10	-
11261	490995.68	2185334.35	Геодезический метод, 0.10	-
Контур № 180				
11307	490833.27	2185338.85	Геодезический метод, 0.10	-
11308	490827.18	2185342.94	Геодезический метод, 0.10	-
11309	490821.38	2185346.84	Геодезический метод, 0.10	-
11310	490815.53	2185350.81	Геодезический метод, 0.10	-
11311	490809.63	2185354.77	Геодезический метод, 0.10	-
11312	490803.74	2185358.76	Геодезический метод, 0.10	-
11313	490797.83	2185362.66	Геодезический метод, 0.10	-
11314	490791.84	2185366.65	Геодезический метод, 0.10	-
11315	490785.70	2185370.70	Геодезический метод, 0.10	-

ОПИСАНИЕ МЕСТОПОЛОЖЕНИЯ ГРАНИЦ**Границы города Московской области Химки**

(наименование объекта)

Сведения о местоположении границ объекта

11316	490780.91	2185363.48	Геодезический метод, 0.10	-
11317	490782.20	2185362.61	Геодезический метод, 0.10	-
11318	490783.90	2185361.47	Геодезический метод, 0.10	-
11319	490787.04	2185359.36	Геодезический метод, 0.10	-
11320	490790.37	2185357.12	Геодезический метод, 0.10	-
11321	490792.03	2185356.01	Геодезический метод, 0.10	-
11322	490792.96	2185355.38	Геодезический метод, 0.10	-
11323	490796.27	2185353.16	Геодезический метод, 0.10	-
11324	490797.93	2185352.04	Геодезический метод, 0.10	-
11325	490798.85	2185351.42	Геодезический метод, 0.10	-
11326	490799.88	2185350.73	Геодезический метод, 0.10	-
11327	490801.55	2185349.61	Геодезический метод, 0.10	-
11328	490804.74	2185347.46	Геодезический метод, 0.10	-
11329	490805.58	2185346.90	Геодезический метод, 0.10	-
11330	490807.30	2185345.74	Геодезический метод, 0.10	-
11331	490810.64	2185343.50	Геодезический метод, 0.10	-
11332	490813.87	2185341.33	Геодезический метод, 0.10	-
11333	490815.56	2185340.20	Геодезический метод, 0.10	-
11334	490816.52	2185339.55	Геодезический метод, 0.10	-
11335	490819.68	2185337.42	Геодезический метод, 0.10	-
11336	490821.37	2185336.29	Геодезический метод, 0.10	-
11337	490822.32	2185335.65	Геодезический метод, 0.10	-
11338	490825.55	2185333.49	Геодезический метод, 0.10	-
11339	490827.21	2185332.36	Геодезический метод, 0.10	-
11340	490828.40	2185331.57	Геодезический метод, 0.10	-
11307	490833.27	2185338.85	Геодезический метод, 0.10	-
Контур № 181				
11341	490727.97	2185359.07	Геодезический метод, 0.10	-
11342	490722.57	2185362.84	Геодезический метод, 0.10	-
11343	490719.12	2185357.63	Геодезический метод, 0.10	-
11344	490715.96	2185352.81	Геодезический метод, 0.10	-
11345	490712.70	2185347.93	Геодезический метод, 0.10	-
11346	490709.50	2185343.20	Геодезический метод, 0.10	-
11347	490705.84	2185337.84	Геодезический метод, 0.10	-
11348	490711.26	2185334.18	Геодезический метод, 0.10	-
11349	490711.80	2185334.98	Геодезический метод, 0.10	-
11350	490712.92	2185336.66	Геодезический метод, 0.10	-
11351	490714.84	2185339.52	Геодезический метод, 0.10	-
11352	490715.11	2185339.92	Геодезический метод, 0.10	-
11353	490716.22	2185341.58	Геодезический метод, 0.10	-
11354	490718.08	2185344.36	Геодезический метод, 0.10	-

ОПИСАНИЕ МЕСТОПОЛОЖЕНИЯ ГРАНИЦ**Границы города Московской области Химки**

(наименование объекта)

Сведения о местоположении границ объекта

11355	490718.43	2185344.88	Геодезический метод, 0.10	-
11356	490719.58	2185346.59	Геодезический метод, 0.10	-
11357	490721.30	2185349.16	Геодезический метод, 0.10	-
11358	490721.61	2185349.63	Геодезический метод, 0.10	-
11359	490722.63	2185351.15	Геодезический метод, 0.10	-
11360	490724.52	2185353.96	Геодезический метод, 0.10	-
11361	490724.97	2185354.64	Геодезический метод, 0.10	-
11362	490726.10	2185356.30	Геодезический метод, 0.10	-
11341	490727.97	2185359.07	Геодезический метод, 0.10	-
Контур № 182				
11363	491768.65	2185339.46	Геодезический метод, 0.10	-
11364	491767.00	2185355.60	Геодезический метод, 0.10	-
11365	491760.84	2185351.19	Геодезический метод, 0.10	-
11366	491755.66	2185346.88	Геодезический метод, 0.10	-
11367	491765.64	2185336.79	Геодезический метод, 0.10	-
11363	491768.65	2185339.46	Геодезический метод, 0.10	-
Контур № 183				
11368	490219.25	2185392.49	Геодезический метод, 0.10	-
11369	490199.89	2185369.57	Геодезический метод, 0.10	-
11370	490238.35	2185337.51	Геодезический метод, 0.10	-
11371	490257.66	2185360.47	Геодезический метод, 0.10	-
11368	490219.25	2185392.49	Геодезический метод, 0.10	-
Контур № 184				
11372	490724.63	2185368.54	Геодезический метод, 0.10	-
11373	490719.09	2185372.27	Геодезический метод, 0.10	-
11374	490718.44	2185371.31	Геодезический метод, 0.10	-
11375	490717.27	2185369.57	Геодезический метод, 0.10	-
11376	490715.73	2185367.28	Геодезический метод, 0.10	-
11377	490715.19	2185366.47	Геодезический метод, 0.10	-
11378	490714.09	2185364.84	Геодезический метод, 0.10	-
11379	490712.46	2185362.42	Геодезический метод, 0.10	-
11380	490711.97	2185361.69	Геодезический метод, 0.10	-
11381	490710.88	2185360.06	Геодезический метод, 0.10	-
11382	490709.20	2185357.57	Геодезический метод, 0.10	-
11383	490708.75	2185356.89	Геодезический метод, 0.10	-
11384	490707.65	2185355.26	Геодезический метод, 0.10	-
11385	490705.93	2185352.70	Геодезический метод, 0.10	-
11386	490705.43	2185351.96	Геодезический метод, 0.10	-
11387	490704.28	2185350.25	Геодезический метод, 0.10	-

ОПИСАНИЕ МЕСТОПОЛОЖЕНИЯ ГРАНИЦ**Границы города Московской области Химки**

(наименование объекта)

Сведения о местоположении границ объекта

11388	490702.61	2185347.78	Геодезический метод, 0.10	-
11389	490702.27	2185347.28	Геодезический метод, 0.10	-
11390	490701.17	2185345.63	Геодезический метод, 0.10	-
11391	490699.01	2185342.42	Геодезический метод, 0.10	-
11392	490704.70	2185338.60	Геодезический метод, 0.10	-
11393	490708.38	2185344.12	Геодезический метод, 0.10	-
11394	490711.59	2185348.94	Геодезический метод, 0.10	-
11395	490714.83	2185353.82	Геодезический метод, 0.10	-
11396	490717.99	2185358.63	Геодезический метод, 0.10	-
11397	490721.30	2185363.55	Геодезический метод, 0.10	-
11372	490724.63	2185368.54	Геодезический метод, 0.10	-
Контур № 185				
11398	490845.41	2185356.65	Геодезический метод, 0.10	-
11399	490844.26	2185357.42	Геодезический метод, 0.10	-
11400	490842.56	2185358.57	Геодезический метод, 0.10	-
11401	490839.32	2185360.74	Геодезический метод, 0.10	-
11402	490835.85	2185363.07	Геодезический метод, 0.10	-
11403	490834.20	2185364.17	Геодезический метод, 0.10	-
11404	490833.40	2185364.71	Геодезический метод, 0.10	-
11405	490829.97	2185367.01	Геодезический метод, 0.10	-
11406	490828.29	2185368.14	Геодезический метод, 0.10	-
11407	490827.52	2185368.66	Геодезический метод, 0.10	-
11408	490826.46	2185369.36	Геодезический метод, 0.10	-
11409	490824.88	2185370.42	Геодезический метод, 0.10	-
11410	490821.64	2185372.59	Геодезический метод, 0.10	-
11411	490820.68	2185373.24	Геодезический метод, 0.10	-
11412	490819.05	2185374.33	Геодезический метод, 0.10	-
11413	490815.77	2185376.53	Геодезический метод, 0.10	-
11414	490812.43	2185378.77	Геодезический метод, 0.10	-
11415	490810.75	2185379.91	Геодезический метод, 0.10	-
11416	490809.88	2185380.49	Геодезический метод, 0.10	-
11417	490806.15	2185382.99	Геодезический метод, 0.10	-
11418	490804.90	2185383.83	Геодезический метод, 0.10	-
11419	490803.97	2185384.45	Геодезический метод, 0.10	-
11420	490800.75	2185386.61	Геодезический метод, 0.10	-
11421	490799.04	2185387.75	Геодезический метод, 0.10	-
11422	490797.90	2185388.52	Геодезический метод, 0.10	-
11423	490792.98	2185381.44	Геодезический метод, 0.10	-
11424	490799.04	2185377.29	Геодезический метод, 0.10	-
11425	490804.94	2185373.31	Геодезический метод, 0.10	-
11426	490810.81	2185369.35	Геодезический метод, 0.10	-

ОПИСАНИЕ МЕСТОПОЛОЖЕНИЯ ГРАНИЦ**Границы города Московской области Химки**

(наименование объекта)

Сведения о местоположении границ объекта

11427	490816.69	2185365.43	Геодезический метод, 0.10	-
11428	490822.58	2185361.47	Геодезический метод, 0.10	-
11429	490828.47	2185357.50	Геодезический метод, 0.10	-
11430	490834.39	2185353.54	Геодезический метод, 0.10	-
11431	490840.58	2185349.44	Геодезический метод, 0.10	-
11398	490845.41	2185356.65	Геодезический метод, 0.10	-
Контур № 186				
11432	490747.95	2185388.72	Геодезический метод, 0.10	-
11433	490742.41	2185392.52	Геодезический метод, 0.10	-
11434	490739.72	2185388.59	Геодезический метод, 0.10	-
11435	490736.52	2185383.73	Геодезический метод, 0.10	-
11436	490733.32	2185378.96	Геодезический метод, 0.10	-
11437	490730.02	2185374.02	Геодезический метод, 0.10	-
11438	490726.82	2185369.19	Геодезический метод, 0.10	-
11439	490723.13	2185363.91	Геодезический метод, 0.10	-
11440	490728.64	2185360.11	Геодезический метод, 0.10	-
11441	490729.18	2185360.91	Геодезический метод, 0.10	-
11442	490730.27	2185362.52	Геодезический метод, 0.10	-
11443	490732.33	2185365.58	Геодезический метод, 0.10	-
11444	490732.61	2185366.00	Геодезический метод, 0.10	-
11445	490733.72	2185367.63	Геодезический метод, 0.10	-
11446	490735.56	2185370.37	Геодезический метод, 0.10	-
11447	490735.83	2185370.76	Геодезический метод, 0.10	-
11448	490736.92	2185372.39	Геодезический метод, 0.10	-
11449	490738.80	2185375.16	Геодезический метод, 0.10	-
11450	490738.98	2185375.43	Геодезический метод, 0.10	-
11451	490740.09	2185377.08	Геодезический метод, 0.10	-
11452	490742.08	2185380.04	Геодезический метод, 0.10	-
11453	490742.32	2185380.38	Геодезический метод, 0.10	-
11454	490743.42	2185382.02	Геодезический метод, 0.10	-
11455	490745.32	2185384.83	Геодезический метод, 0.10	-
11456	490745.52	2185385.12	Геодезический метод, 0.10	-
11457	490746.67	2185386.82	Геодезический метод, 0.10	-
11432	490747.95	2185388.72	Геодезический метод, 0.10	-
Контур № 187				
11458	490934.06	2185370.18	Геодезический метод, 0.10	-
11459	490927.68	2185373.81	Геодезический метод, 0.10	-
11460	490921.56	2185377.35	Геодезический метод, 0.10	-
11461	490915.44	2185380.94	Геодезический метод, 0.10	-
11462	490909.28	2185384.48	Геодезический метод, 0.10	-

ОПИСАНИЕ МЕСТОПОЛОЖЕНИЯ ГРАНИЦ**Границы города Московской области Химки**

(наименование объекта)

Сведения о местоположении границ объекта

11463	490903.07	2185388.02	Геодезический метод, 0.10	-
11464	490896.97	2185391.58	Геодезический метод, 0.10	-
11465	490890.82	2185395.14	Геодезический метод, 0.10	-
11466	490884.63	2185398.67	Геодезический метод, 0.10	-
11467	490878.49	2185402.22	Геодезический метод, 0.10	-
11468	490872.08	2185405.88	Геодезический метод, 0.10	-
11469	490868.18	2185398.94	Геодезический метод, 0.10	-
11470	490869.61	2185398.12	Геодезический метод, 0.10	-
11471	490871.39	2185397.09	Геодезический метод, 0.10	-
11472	490874.65	2185395.20	Геодезический метод, 0.10	-
11473	490878.08	2185393.22	Геодезический метод, 0.10	-
11474	490879.87	2185392.19	Геодезический метод, 0.10	-
11475	490880.77	2185391.66	Геодезический метод, 0.10	-
11476	490881.95	2185390.98	Геодезический метод, 0.10	-
11477	490883.71	2185389.97	Геодезический метод, 0.10	-
11478	490886.92	2185388.11	Геодезический метод, 0.10	-
11479	490888.00	2185387.48	Геодезический метод, 0.10	-
11480	490889.81	2185386.43	Геодезический метод, 0.10	-
11481	490893.08	2185384.55	Геодезический метод, 0.10	-
11482	490896.47	2185382.58	Геодезический метод, 0.10	-
11483	490898.25	2185381.55	Геодезический метод, 0.10	-
11484	490899.16	2185381.03	Геодезический метод, 0.10	-
11485	490900.21	2185380.42	Геодезический метод, 0.10	-
11486	490901.99	2185379.39	Геодезический метод, 0.10	-
11487	490905.15	2185377.57	Геодезический метод, 0.10	-
11488	490908.59	2185375.58	Геодезический метод, 0.10	-
11489	490910.33	2185374.57	Геодезический метод, 0.10	-
11490	490911.29	2185374.02	Геодезический метод, 0.10	-
11491	490912.38	2185373.39	Геодезический метод, 0.10	-
11492	490914.10	2185372.39	Геодезический метод, 0.10	-
11493	490917.52	2185370.41	Геодезический метод, 0.10	-
11494	490918.55	2185369.82	Геодезический метод, 0.10	-
11495	490920.33	2185368.79	Геодезический метод, 0.10	-
11496	490923.63	2185366.88	Геодезический метод, 0.10	-
11497	490926.91	2185364.99	Геодезический метод, 0.10	-
11498	490928.74	2185363.93	Геодезический метод, 0.10	-
11499	490930.02	2185363.18	Геодезический метод, 0.10	-
11458	490934.06	2185370.18	Геодезический метод, 0.10	-
Контур № 188				
11500	490735.72	2185397.01	Геодезический метод, 0.10	-
11501	490734.67	2185395.44	Геодезический метод, 0.10	-

ОПИСАНИЕ МЕСТОПОЛОЖЕНИЯ ГРАНИЦ**Границы города Московской области Химки**

(наименование объекта)

Сведения о местоположении границ объекта

11502	490733.17	2185393.22	Геодезический метод, 0.10	-
11503	490732.62	2185392.40	Геодезический метод, 0.10	-
11504	490731.51	2185390.74	Геодезический метод, 0.10	-
11505	490729.87	2185388.30	Геодезический метод, 0.10	-
11506	490729.38	2185387.58	Геодезический метод, 0.10	-
11507	490728.28	2185385.93	Геодезический метод, 0.10	-
11508	490726.65	2185383.51	Геодезический метод, 0.10	-
11509	490726.21	2185382.86	Геодезический метод, 0.10	-
11510	490725.04	2185381.12	Геодезический метод, 0.10	-
11511	490723.35	2185378.61	Геодезический метод, 0.10	-
11512	490722.79	2185377.77	Геодезический метод, 0.10	-
11513	490721.65	2185376.08	Геодезический метод, 0.10	-
11514	490719.76	2185373.27	Геодезический метод, 0.10	-
11515	490725.39	2185369.70	Геодезический метод, 0.10	-
11516	490728.85	2185374.89	Геодезический метод, 0.10	-
11517	490732.13	2185379.85	Геодезический метод, 0.10	-
11518	490735.33	2185384.64	Геодезический метод, 0.10	-
11519	490738.63	2185389.58	Геодезический метод, 0.10	-
11520	490741.16	2185393.35	Геодезический метод, 0.10	-
11500	490735.72	2185397.01	Геодезический метод, 0.10	-
Контур № 189				
11521	488185.37	2185413.39	Геодезический метод, 0.10	-
11522	488165.86	2185390.09	Геодезический метод, 0.10	-
11523	488197.72	2185376.34	Геодезический метод, 0.10	-
11524	488208.45	2185392.11	Геодезический метод, 0.10	-
11521	488185.37	2185413.39	Геодезический метод, 0.10	-
Контур № 190				
11525	491894.80	2185397.16	Геодезический метод, 0.10	-
11526	491892.86	2185396.66	Геодезический метод, 0.10	-
11527	491893.36	2185394.72	Геодезический метод, 0.10	-
11528	491895.30	2185395.22	Геодезический метод, 0.10	-
11525	491894.80	2185397.16	Геодезический метод, 0.10	-
Контур № 191				
11529	490870.58	2185406.83	Геодезический метод, 0.10	-
11530	490864.22	2185410.49	Геодезический метод, 0.10	-
11531	490858.09	2185414.02	Геодезический метод, 0.10	-
11532	490851.88	2185417.60	Геодезический метод, 0.10	-
11533	490845.74	2185421.12	Геодезический метод, 0.10	-
11534	490839.66	2185424.70	Геодезический метод, 0.10	-

ОПИСАНИЕ МЕСТОПОЛОЖЕНИЯ ГРАНИЦ**Границы города Московской области Химки**

(наименование объекта)

Сведения о местоположении границ объекта

11535	490833.53	2185428.26	Геодезический метод, 0.10	-
11536	490827.43	2185431.77	Геодезический метод, 0.10	-
11537	490821.35	2185435.27	Геодезический метод, 0.10	-
11538	490815.03	2185438.78	Геодезический метод, 0.10	-
11539	490811.22	2185431.88	Геодезический метод, 0.10	-
11540	490812.21	2185431.31	Геодезический метод, 0.10	-
11541	490814.01	2185430.26	Геодезический метод, 0.10	-
11542	490817.28	2185428.38	Геодезический метод, 0.10	-
11543	490818.36	2185427.75	Геодезический метод, 0.10	-
11544	490820.14	2185426.72	Геодезический метод, 0.10	-
11545	490823.40	2185424.84	Геодезический метод, 0.10	-
11546	490824.47	2185424.22	Геодезический метод, 0.10	-
11547	490826.25	2185423.18	Геодезический метод, 0.10	-
11548	490829.55	2185421.28	Геодезический метод, 0.10	-
11549	490830.59	2185420.68	Геодезический метод, 0.10	-
11550	490832.36	2185419.66	Геодезический метод, 0.10	-
11551	490835.67	2185417.74	Геодезический метод, 0.10	-
11552	490836.65	2185417.18	Геодезический метод, 0.10	-
11553	490838.37	2185416.18	Геодезический метод, 0.10	-
11554	490841.68	2185414.26	Геодезический метод, 0.10	-
11555	490842.73	2185413.66	Геодезический метод, 0.10	-
11556	490844.50	2185412.64	Геодезический метод, 0.10	-
11557	490847.91	2185410.66	Геодезический метод, 0.10	-
11558	490848.91	2185410.08	Геодезический метод, 0.10	-
11559	490850.69	2185409.06	Геодезический метод, 0.10	-
11560	490854.00	2185407.14	Геодезический метод, 0.10	-
11561	490854.91	2185406.62	Геодезический метод, 0.10	-
11562	490856.69	2185405.58	Геодезический метод, 0.10	-
11563	490860.14	2185403.59	Геодезический метод, 0.10	-
11564	490861.10	2185403.03	Геодезический метод, 0.10	-
11565	490862.88	2185402.01	Геодезический метод, 0.10	-
11566	490866.56	2185399.88	Геодезический метод, 0.10	-
11529	490870.58	2185406.83	Геодезический метод, 0.10	-
Контур № 192				
11567	490784.01	2185454.88	Геодезический метод, 0.10	-
11568	490780.56	2185449.66	Геодезический метод, 0.10	-
11569	490777.33	2185444.89	Геодезический метод, 0.10	-
11570	490774.09	2185440.00	Геодезический метод, 0.10	-
11571	490770.79	2185435.09	Геодезический метод, 0.10	-
11572	490767.52	2185430.22	Геодезический метод, 0.10	-
11573	490764.26	2185425.38	Геодезический метод, 0.10	-

ОПИСАНИЕ МЕСТОПОЛОЖЕНИЯ ГРАНИЦ**Границы города Московской области Химки**

(наименование объекта)

Сведения о местоположении границ объекта

11574	490761.03	2185420.52	Геодезический метод, 0.10	-
11575	490757.74	2185415.62	Геодезический метод, 0.10	-
11576	490754.50	2185410.76	Геодезический метод, 0.10	-
11577	490751.85	2185406.80	Геодезический метод, 0.10	-
11578	490757.73	2185402.85	Геодезический метод, 0.10	-
11579	490758.74	2185404.36	Геодезический метод, 0.10	-
11580	490760.43	2185406.87	Геодезический метод, 0.10	-
11581	490760.70	2185407.27	Геодезический метод, 0.10	-
11582	490761.82	2185408.94	Геодезический метод, 0.10	-
11583	490763.66	2185411.66	Геодезический метод, 0.10	-
11584	490763.89	2185412.02	Геодезический метод, 0.10	-
11585	490765.01	2185413.68	Геодезический метод, 0.10	-
11586	490766.91	2185416.51	Геодезический метод, 0.10	-
11587	490767.18	2185416.90	Геодезический метод, 0.10	-
11588	490768.31	2185418.58	Геодезический метод, 0.10	-
11589	490770.18	2185421.37	Геодезический метод, 0.10	-
11590	490770.41	2185421.70	Геодезический метод, 0.10	-
11591	490771.55	2185423.39	Геодезический метод, 0.10	-
11592	490773.44	2185426.22	Геодезический метод, 0.10	-
11593	490773.69	2185426.58	Геодезический метод, 0.10	-
11594	490774.83	2185428.27	Геодезический метод, 0.10	-
11595	490776.69	2185431.04	Геодезический метод, 0.10	-
11596	490776.98	2185431.48	Геодезический метод, 0.10	-
11597	490778.07	2185433.10	Геодезический метод, 0.10	-
11598	490780.00	2185435.97	Геодезический метод, 0.10	-
11599	490780.25	2185436.33	Геодезический метод, 0.10	-
11600	490781.37	2185438.00	Геодезический метод, 0.10	-
11601	490783.26	2185440.81	Геодезический метод, 0.10	-
11602	490783.54	2185441.22	Геодезический метод, 0.10	-
11603	490784.72	2185442.97	Геодезический метод, 0.10	-
11604	490786.51	2185445.63	Геодезический метод, 0.10	-
11605	490786.72	2185445.95	Геодезический метод, 0.10	-
11606	490787.88	2185447.67	Геодезический метод, 0.10	-
11607	490790.01	2185450.85	Геодезический метод, 0.10	-
11567	490784.01	2185454.88	Геодезический метод, 0.10	-
Контур № 193				
11608	490782.88	2185455.52	Геодезический метод, 0.10	-
11609	490777.46	2185459.15	Геодезический метод, 0.10	-
11610	490776.85	2185458.25	Геодезический метод, 0.10	-
11611	490775.71	2185456.55	Геодезический метод, 0.10	-
11612	490773.99	2185454.00	Геодезический метод, 0.10	-

ОПИСАНИЕ МЕСТОПОЛОЖЕНИЯ ГРАНИЦ**Границы города Московской области Химки**

(наименование объекта)

Сведения о местоположении границ объекта

11613	490773.73	2185453.61	Геодезический метод, 0.10	-
11614	490772.63	2185451.97	Геодезический метод, 0.10	-
11615	490770.76	2185449.19	Геодезический метод, 0.10	-
11616	490770.29	2185448.50	Геодезический метод, 0.10	-
11617	490769.14	2185446.78	Геодезический метод, 0.10	-
11618	490767.52	2185444.38	Геодезический метод, 0.10	-
11619	490767.07	2185443.71	Геодезический метод, 0.10	-
11620	490765.92	2185442.00	Геодезический метод, 0.10	-
11621	490764.20	2185439.45	Геодезический метод, 0.10	-
11622	490763.81	2185438.86	Геодезический метод, 0.10	-
11623	490762.64	2185437.12	Геодезический метод, 0.10	-
11624	490760.96	2185434.62	Геодезический метод, 0.10	-
11625	490760.47	2185433.90	Геодезический метод, 0.10	-
11626	490759.36	2185432.25	Геодезический метод, 0.10	-
11627	490757.67	2185429.74	Геодезический метод, 0.10	-
11628	490757.32	2185429.21	Геодезический метод, 0.10	-
11629	490756.19	2185427.53	Геодезический метод, 0.10	-
11630	490754.40	2185424.88	Геодезический метод, 0.10	-
11631	490754.12	2185424.45	Геодезический метод, 0.10	-
11632	490752.96	2185422.73	Геодезический метод, 0.10	-
11633	490751.16	2185420.06	Геодезический метод, 0.10	-
11634	490750.88	2185419.65	Геодезический метод, 0.10	-
11635	490749.73	2185417.94	Геодезический метод, 0.10	-
11636	490747.88	2185415.18	Геодезический метод, 0.10	-
11637	490747.46	2185414.56	Геодезический метод, 0.10	-
11638	490746.32	2185412.86	Геодезический метод, 0.10	-
11639	490745.24	2185411.26	Геодезический метод, 0.10	-
11640	490750.69	2185407.60	Геодезический метод, 0.10	-
11641	490753.36	2185411.60	Геодезический метод, 0.10	-
11642	490756.63	2185416.45	Геодезический метод, 0.10	-
11643	490759.89	2185421.30	Геодезический метод, 0.10	-
11644	490763.15	2185426.18	Геодезический метод, 0.10	-
11645	490766.42	2185431.05	Геодезический метод, 0.10	-
11646	490769.67	2185435.89	Геодезический метод, 0.10	-
11647	490772.92	2185440.76	Геодезический метод, 0.10	-
11648	490776.18	2185445.61	Геодезический метод, 0.10	-
11649	490779.40	2185450.44	Геодезический метод, 0.10	-
11608	490782.88	2185455.52	Геодезический метод, 0.10	-
Контур № 194				
11650	491093.27	2185459.66	Геодезический метод, 0.10	-
11651	491066.79	2185472.43	Геодезический метод, 0.10	-

ОПИСАНИЕ МЕСТОПОЛОЖЕНИЯ ГРАНИЦ**Границы города Московской области Химки**

(наименование объекта)

Сведения о местоположении границ объекта

11652	491066.66	2185472.11	Геодезический метод, 0.10	-
11653	491066.79	2185462.68	Геодезический метод, 0.10	-
11650	491093.27	2185459.66	Геодезический метод, 0.10	-
Контур № 195				
11654	486932.70	2185568.05	Геодезический метод, 0.10	-
11655	486923.02	2185573.01	Геодезический метод, 0.10	-
11656	486887.83	2185543.67	Геодезический метод, 0.10	-
11657	486800.19	2185482.14	Геодезический метод, 0.10	-
11658	486751.88	2185560.55	Геодезический метод, 0.10	-
11659	486745.71	2185570.85	Геодезический метод, 0.10	-
11660	486741.16	2185568.43	Геодезический метод, 0.10	-
11661	486801.31	2185470.79	Геодезический метод, 0.10	-
11662	486883.26	2185526.81	Геодезический метод, 0.10	-
11654	486932.70	2185568.05	Геодезический метод, 0.10	-
Контур № 196				
11663	494932.68	2185549.57	Геодезический метод, 0.10	-
11664	494936.06	2185558.69	Геодезический метод, 0.10	-
11665	494940.03	2185569.46	Геодезический метод, 0.10	-
11666	494877.10	2185570.62	Геодезический метод, 0.10	-
11667	494368.91	2185501.92	Геодезический метод, 0.10	-
11668	494376.97	2185473.46	Геодезический метод, 0.10	-
11669	494779.51	2185512.40	Геодезический метод, 0.10	-
11670	494776.12	2185517.96	Геодезический метод, 0.10	-
11671	494778.64	2185545.91	Геодезический метод, 0.10	-
11663	494932.68	2185549.57	Геодезический метод, 0.10	-
Контур № 197				
11672	483812.80	2186268.04	Геодезический метод, 0.10	-
11673	483796.69	2186277.66	Геодезический метод, 0.10	-
11674	483770.35	2186293.39	Геодезический метод, 0.10	-
11675	483767.25	2186302.12	Геодезический метод, 0.10	-
11676	483742.02	2186335.00	Геодезический метод, 0.10	-
11677	483735.32	2186335.68	Геодезический метод, 0.10	-
11678	483711.22	2186359.88	Геодезический метод, 0.10	-
11679	483717.02	2186381.53	Геодезический метод, 0.10	-
11680	483709.72	2186388.82	Геодезический метод, 0.10	-
11681	483771.29	2186444.38	Геодезический метод, 0.10	-
11682	483779.48	2186450.79	Геодезический метод, 0.10	-
11683	483735.64	2186501.57	Геодезический метод, 0.10	-
11684	483690.22	2186560.05	Геодезический метод, 0.10	-

ОПИСАНИЕ МЕСТОПОЛОЖЕНИЯ ГРАНИЦ**Границы города Московской области Химки**

(наименование объекта)

Сведения о местоположении границ объекта

11685	483687.44	2186557.73	Геодезический метод, 0.10	-
11686	483683.46	2186562.98	Геодезический метод, 0.10	-
11687	483666.97	2186550.24	Геодезический метод, 0.10	-
11688	483756.01	2186443.35	Геодезический метод, 0.10	-
11689	483736.83	2186425.80	Геодезический метод, 0.10	-
11690	483654.54	2186350.47	Геодезический метод, 0.10	-
11691	483662.66	2186340.33	Геодезический метод, 0.10	-
11692	483644.24	2186287.05	Геодезический метод, 0.10	-
11693	483620.84	2186277.76	Геодезический метод, 0.10	-
11694	483594.04	2186265.63	Геодезический метод, 0.10	-
11695	483589.37	2186263.51	Геодезический метод, 0.10	-
11696	483585.34	2186261.69	Геодезический метод, 0.10	-
11697	483569.55	2186254.54	Геодезический метод, 0.10	-
11698	483372.99	2186190.13	Геодезический метод, 0.10	-
11699	483235.26	2186171.01	Геодезический метод, 0.10	-
11700	483235.99	2186033.90	Геодезический метод, 0.10	-
11701	483236.08	2186016.94	Геодезический метод, 0.10	-
11702	483291.36	2186023.33	Геодезический метод, 0.10	-
11703	483301.64	2186026.44	Геодезический метод, 0.10	-
11704	483309.06	2186030.99	Геодезический метод, 0.10	-
11705	483314.15	2186038.95	Геодезический метод, 0.10	-
11706	483314.19	2186049.68	Геодезический метод, 0.10	-
11707	483405.55	2186099.41	Геодезический метод, 0.10	-
11708	483409.68	2186105.83	Геодезический метод, 0.10	-
11709	483463.17	2186132.82	Геодезический метод, 0.10	-
11710	483473.41	2186129.02	Геодезический метод, 0.10	-
11711	483495.34	2186133.11	Геодезический метод, 0.10	-
11712	483557.91	2186154.36	Геодезический метод, 0.10	-
11713	483652.93	2186162.80	Геодезический метод, 0.10	-
11714	483661.99	2186162.38	Геодезический метод, 0.10	-
11715	483668.97	2186164.81	Геодезический метод, 0.10	-
11716	483681.16	2186171.10	Геодезический метод, 0.10	-
11717	483729.50	2186203.97	Геодезический метод, 0.10	-
11718	483799.56	2186258.27	Геодезический метод, 0.10	-
11672	483812.80	2186268.04	Геодезический метод, 0.10	-
Контур № 198				
11719	487489.62	2186207.44	Геодезический метод, 0.10	-
11720	487486.55	2186215.67	Геодезический метод, 0.10	-
11721	487471.88	2186213.05	Геодезический метод, 0.10	-
11722	487462.76	2186248.38	Геодезический метод, 0.10	-
11723	487449.13	2186243.50	Геодезический метод, 0.10	-

ОПИСАНИЕ МЕСТОПОЛОЖЕНИЯ ГРАНИЦ**Границы города Московской области Химки**

(наименование объекта)

Сведения о местоположении границ объекта

11724	487461.85	2186209.36	Геодезический метод, 0.10	-
11725	487464.40	2186202.53	Геодезический метод, 0.10	-
11726	487463.94	2186199.36	Геодезический метод, 0.10	-
11719	487489.62	2186207.44	Геодезический метод, 0.10	-
Контур № 199				
11727	490947.43	2186241.88	Геодезический метод, 0.10	-
11728	490947.27	2186242.35	Геодезический метод, 0.10	-
11729	490934.86	2186235.75	Геодезический метод, 0.10	-
11730	490946.35	2186239.59	Геодезический метод, 0.10	-
11731	490945.83	2186241.35	Геодезический метод, 0.10	-
11727	490947.43	2186241.88	Геодезический метод, 0.10	-
Контур № 200				
11732	491228.26	2186311.12	Геодезический метод, 0.10	-
11733	491223.57	2186306.88	Геодезический метод, 0.10	-
11734	491226.03	2186259.95	Геодезический метод, 0.10	-
11735	491229.21	2186258.23	Геодезический метод, 0.10	-
11732	491228.26	2186311.12	Геодезический метод, 0.10	-
Контур № 201				
11736	491234.42	2186316.68	Геодезический метод, 0.10	-
11737	491229.25	2186312.02	Геодезический метод, 0.10	-
11738	491229.89	2186277.28	Геодезический метод, 0.10	-
11739	491236.15	2186277.21	Геодезический метод, 0.10	-
11740	491235.35	2186297.97	Геодезический метод, 0.10	-
11741	491234.60	2186313.24	Геодезический метод, 0.10	-
11736	491234.42	2186316.68	Геодезический метод, 0.10	-
Контур № 202				
11742	491221.34	2186441.91	Геодезический метод, 0.10	-
11743	491089.65	2186369.01	Геодезический метод, 0.10	-
11744	491045.98	2186344.58	Геодезический метод, 0.10	-
11745	491012.48	2186329.67	Геодезический метод, 0.10	-
11746	491026.35	2186296.81	Геодезический метод, 0.10	-
11747	490991.66	2186285.97	Геодезический метод, 0.10	-
11748	491092.20	2186297.04	Геодезический метод, 0.10	-
11749	491157.56	2186342.16	Геодезический метод, 0.10	-
11750	491188.16	2186404.41	Геодезический метод, 0.10	-
11742	491221.34	2186441.91	Геодезический метод, 0.10	-
Контур № 203				

ОПИСАНИЕ МЕСТОПОЛОЖЕНИЯ ГРАНИЦ**Границы города Московской области Химки**

(наименование объекта)

Сведения о местоположении границ объекта

11751	487530.46	2186302.13	Геодезический метод, 0.10	-
11752	487522.07	2186330.94	Геодезический метод, 0.10	-
11753	487516.47	2186350.14	Геодезический метод, 0.10	-
11754	487487.67	2186341.74	Геодезический метод, 0.10	-
11755	487493.27	2186322.54	Геодезический метод, 0.10	-
11756	487501.66	2186293.74	Геодезический метод, 0.10	-
11751	487530.46	2186302.13	Геодезический метод, 0.10	-
Контур № 204				
11757	485685.67	2187234.84	Геодезический метод, 0.10	-
11758	485674.68	2187245.53	Геодезический метод, 0.10	-
11759	485665.19	2187235.75	Геодезический метод, 0.10	-
11760	485658.59	2187242.15	Геодезический метод, 0.10	-
11761	485668.08	2187251.95	Геодезический метод, 0.10	-
11762	485637.00	2187282.12	Геодезический метод, 0.10	-
11763	485569.98	2187347.21	Геодезический метод, 0.10	-
11764	485537.10	2187379.06	Геодезический метод, 0.10	-
11765	485494.92	2187418.98	Геодезический метод, 0.10	-
11766	485465.72	2187445.55	Геодезический метод, 0.10	-
11767	485454.41	2187422.44	Геодезический метод, 0.10	-
11768	485434.48	2187383.13	Геодезический метод, 0.10	-
11769	485412.98	2187342.78	Геодезический метод, 0.10	-
11770	485398.83	2187313.17	Геодезический метод, 0.10	-
11771	485378.51	2187276.29	Геодезический метод, 0.10	-
11772	485412.13	2187234.55	Геодезический метод, 0.10	-
11773	485423.97	2187216.85	Геодезический метод, 0.10	-
11774	485435.30	2187199.69	Геодезический метод, 0.10	-
11775	485450.78	2187176.45	Геодезический метод, 0.10	-
11776	485439.19	2187170.86	Геодезический метод, 0.10	-
11777	485458.43	2187137.01	Геодезический метод, 0.10	-
11778	485433.05	2187126.07	Геодезический метод, 0.10	-
11779	485424.24	2187121.60	Геодезический метод, 0.10	-
11780	485423.92	2187120.76	Геодезический метод, 0.10	-
11781	485397.92	2187110.12	Геодезический метод, 0.10	-
11782	485394.29	2187109.51	Геодезический метод, 0.10	-
11783	485390.48	2187107.19	Геодезический метод, 0.10	-
11784	485359.58	2187084.93	Геодезический метод, 0.10	-
11785	485360.76	2187083.45	Геодезический метод, 0.10	-
11786	485357.74	2187080.94	Геодезический метод, 0.10	-
11787	485356.51	2187082.42	Геодезический метод, 0.10	-
11788	485347.18	2187074.79	Геодезический метод, 0.10	-
11789	485324.72	2187057.63	Геодезический метод, 0.10	-

ОПИСАНИЕ МЕСТОПОЛОЖЕНИЯ ГРАНИЦ**Границы города Московской области Химки**

(наименование объекта)

Сведения о местоположении границ объекта

11790	485309.50	2187076.27	Геодезический метод, 0.10	-
11791	485299.65	2187089.04	Геодезический метод, 0.10	-
11792	485317.21	2187108.45	Геодезический метод, 0.10	-
11793	485309.63	2187124.90	Геодезический метод, 0.10	-
11794	485302.08	2187139.51	Геодезический метод, 0.10	-
11795	485301.73	2187139.85	Геодезический метод, 0.10	-
11796	485323.53	2187155.27	Геодезический метод, 0.10	-
11797	485330.92	2187160.57	Геодезический метод, 0.10	-
11798	485355.49	2187177.54	Геодезический метод, 0.10	-
11799	485347.66	2187190.83	Геодезический метод, 0.10	-
11800	485337.03	2187205.62	Геодезический метод, 0.10	-
11801	485334.93	2187207.00	Геодезический метод, 0.10	-
11802	485332.16	2187207.00	Геодезический метод, 0.10	-
11803	485333.15	2187217.81	Геодезический метод, 0.10	-
11804	485348.36	2187247.42	Геодезический метод, 0.10	-
11805	485356.05	2187252.78	Геодезический метод, 0.10	-
11806	485367.92	2187271.13	Геодезический метод, 0.10	-
11807	485373.15	2187279.24	Геодезический метод, 0.10	-
11808	485355.74	2187288.84	Геодезический метод, 0.10	-
11809	485375.37	2187324.39	Геодезический метод, 0.10	-
11810	485390.04	2187355.01	Геодезический метод, 0.10	-
11811	485411.29	2187394.88	Геодезический метод, 0.10	-
11812	485431.12	2187433.99	Геодезический метод, 0.10	-
11813	485445.84	2187462.93	Геодезический метод, 0.10	-
11814	485423.64	2187481.51	Геодезический метод, 0.10	-
11815	485402.73	2187498.16	Геодезический метод, 0.10	-
11816	485379.05	2187515.94	Геодезический метод, 0.10	-
11817	485357.57	2187531.11	Геодезический метод, 0.10	-
11818	485333.48	2187547.09	Геодезический метод, 0.10	-
11819	485323.35	2187549.98	Геодезический метод, 0.10	-
11820	485301.32	2187555.03	Геодезический метод, 0.10	-
11821	485277.63	2187559.08	Геодезический метод, 0.10	-
11822	485107.45	2187588.46	Геодезический метод, 0.10	-
11823	484874.27	2187628.71	Геодезический метод, 0.10	-
11824	484754.11	2187658.81	Геодезический метод, 0.10	-
11825	484731.91	2187659.23	Геодезический метод, 0.10	-
11826	484721.88	2187655.63	Геодезический метод, 0.10	-
11827	484697.36	2187646.83	Геодезический метод, 0.10	-
11828	484646.98	2187536.12	Геодезический метод, 0.10	-
11829	484644.09	2187529.77	Геодезический метод, 0.10	-
11830	484635.80	2187516.78	Геодезический метод, 0.10	-
11831	484615.86	2187525.55	Геодезический метод, 0.10	-

ОПИСАНИЕ МЕСТОПОЛОЖЕНИЯ ГРАНИЦ**Границы города Московской области Химки**

(наименование объекта)

Сведения о местоположении границ объекта

11832	484623.09	2187540.41	Геодезический метод, 0.10	-
11833	484611.71	2187544.47	Геодезический метод, 0.10	-
11834	484616.04	2187558.11	Геодезический метод, 0.10	-
11835	484628.05	2187583.28	Геодезический метод, 0.10	-
11836	484633.50	2187594.96	Геодезический метод, 0.10	-
11837	484636.90	2187603.09	Геодезический метод, 0.10	-
11838	484639.30	2187610.29	Геодезический метод, 0.10	-
11839	484640.84	2187617.58	Геодезический метод, 0.10	-
11840	484641.18	2187625.18	Геодезический метод, 0.10	-
11841	484640.13	2187632.67	Геодезический метод, 0.10	-
11842	484635.50	2187650.06	Геодезический метод, 0.10	-
11843	484617.41	2187641.53	Геодезический метод, 0.10	-
11844	484598.33	2187631.12	Геодезический метод, 0.10	-
11845	484580.46	2187622.84	Геодезический метод, 0.10	-
11846	484564.51	2187613.21	Геодезический метод, 0.10	-
11847	484549.03	2187670.11	Геодезический метод, 0.10	-
11848	484552.06	2187670.86	Геодезический метод, 0.10	-
11849	484418.39	2187651.27	Геодезический метод, 0.10	-
11850	484406.95	2187649.59	Геодезический метод, 0.10	-
11851	484248.95	2187626.50	Геодезический метод, 0.10	-
11852	484231.18	2187623.90	Геодезический метод, 0.10	-
11853	484229.42	2187634.15	Геодезический метод, 0.10	-
11854	484230.15	2187639.58	Геодезический метод, 0.10	-
11855	484228.41	2187640.02	Геодезический метод, 0.10	-
11856	484227.37	2187640.28	Геодезический метод, 0.10	-
11857	484225.69	2187640.71	Геодезический метод, 0.10	-
11858	484225.52	2187640.75	Геодезический метод, 0.10	-
11859	484207.88	2187637.59	Геодезический метод, 0.10	-
11860	484192.41	2187634.67	Геодезический метод, 0.10	-
11861	484172.78	2187630.55	Геодезический метод, 0.10	-
11862	484153.97	2187626.26	Геодезический метод, 0.10	-
11863	484135.26	2187621.54	Геодезический метод, 0.10	-
11864	484116.67	2187616.46	Геодезический метод, 0.10	-
11865	484100.25	2187611.64	Геодезический метод, 0.10	-
11866	484081.66	2187605.82	Геодезический метод, 0.10	-
11867	484068.08	2187601.32	Геодезический метод, 0.10	-
11868	484069.61	2187595.24	Геодезический метод, 0.10	-
11869	484069.56	2187592.52	Геодезический метод, 0.10	-
11870	484059.64	2187592.96	Геодезический метод, 0.10	-
11871	484058.75	2187592.23	Геодезический метод, 0.10	-
11872	484057.58	2187593.69	Геодезический метод, 0.10	-
11873	484045.05	2187594.04	Геодезический метод, 0.10	-

ОПИСАНИЕ МЕСТОПОЛОЖЕНИЯ ГРАНИЦ**Границы города Московской области Химки**

(наименование объекта)

Сведения о местоположении границ объекта

11874	484044.06	2187592.21	Геодезический метод, 0.10	-
11875	484042.27	2187588.92	Геодезический метод, 0.10	-
11876	484042.12	2187588.87	Геодезический метод, 0.10	-
11877	484042.14	2187587.60	Геодезический метод, 0.10	-
11878	484042.80	2187587.46	Геодезический метод, 0.10	-
11879	484046.07	2187587.39	Геодезический метод, 0.10	-
11880	484048.33	2187587.25	Геодезический метод, 0.10	-
11881	484050.94	2187587.04	Геодезический метод, 0.10	-
11882	484056.85	2187586.28	Геодезический метод, 0.10	-
11883	484090.23	2187581.50	Геодезический метод, 0.10	-
11884	484095.17	2187570.96	Геодезический метод, 0.10	-
11885	484098.29	2187564.38	Геодезический метод, 0.10	-
11886	484060.08	2187570.16	Геодезический метод, 0.10	-
11887	484057.24	2187570.29	Геодезический метод, 0.10	-
11888	484054.43	2187569.85	Геодезический метод, 0.10	-
11889	484051.77	2187568.86	Геодезический метод, 0.10	-
11890	484049.36	2187567.34	Геодезический метод, 0.10	-
11891	484047.32	2187565.38	Геодезический метод, 0.10	-
11892	484045.70	2187563.03	Геодезический метод, 0.10	-
11893	484044.60	2187560.41	Геодезический метод, 0.10	-
11894	484044.05	2187557.63	Геодезический метод, 0.10	-
11895	484044.08	2187554.75	Геодезический метод, 0.10	-
11896	484044.67	2187551.99	Геодезический метод, 0.10	-
11897	484034.92	2187549.55	Геодезический метод, 0.10	-
11898	484034.62	2187550.60	Геодезический метод, 0.10	-
11899	484034.05	2187551.53	Геодезический метод, 0.10	-
11900	484033.24	2187552.27	Геодезический метод, 0.10	-
11901	484032.27	2187552.77	Геодезический метод, 0.10	-
11902	484031.21	2187552.98	Геодезический метод, 0.10	-
11903	484030.11	2187552.90	Геодезический метод, 0.10	-
11904	484008.58	2187545.97	Геодезический метод, 0.10	-
11905	484003.90	2187558.18	Геодезический метод, 0.10	-
11906	484001.66	2187557.42	Геодезический метод, 0.10	-
11907	483987.32	2187552.53	Геодезический метод, 0.10	-
11908	483988.26	2187550.21	Геодезический метод, 0.10	-
11909	483981.77	2187547.58	Геодезический метод, 0.10	-
11910	483980.83	2187549.90	Геодезический метод, 0.10	-
11911	483972.61	2187546.71	Геодезический метод, 0.10	-
11912	483964.63	2187543.44	Геодезический метод, 0.10	-
11913	483964.23	2187544.37	Геодезический метод, 0.10	-
11914	483946.57	2187537.23	Геодезический метод, 0.10	-
11915	483943.76	2187536.31	Геодезический метод, 0.10	-

ОПИСАНИЕ МЕСТОПОЛОЖЕНИЯ ГРАНИЦ**Границы города Московской области Химки**

(наименование объекта)

Сведения о местоположении границ объекта

11916	483927.14	2187532.35	Геодезический метод, 0.10	-
11917	483919.05	2187528.44	Геодезический метод, 0.10	-
11918	483916.19	2187527.54	Геодезический метод, 0.10	-
11919	483913.51	2187526.35	Геодезический метод, 0.10	-
11920	483901.85	2187520.08	Геодезический метод, 0.10	-
11921	483900.95	2187519.82	Геодезический метод, 0.10	-
11922	483900.01	2187519.81	Геодезический метод, 0.10	-
11923	483899.11	2187520.06	Геодезический метод, 0.10	-
11924	483898.31	2187520.55	Геодезический метод, 0.10	-
11925	483897.68	2187521.24	Геодезический метод, 0.10	-
11926	483833.33	2187495.22	Геодезический метод, 0.10	-
11927	483820.56	2187489.96	Геодезический метод, 0.10	-
11928	483811.75	2187486.00	Геодезический метод, 0.10	-
11929	483802.79	2187481.41	Геодезический метод, 0.10	-
11930	483802.49	2187481.26	Геодезический метод, 0.10	-
11931	483794.58	2187476.43	Геодезический метод, 0.10	-
11932	483787.81	2187471.44	Геодезический метод, 0.10	-
11933	483780.83	2187465.32	Геодезический метод, 0.10	-
11934	483774.81	2187459.30	Геодезический метод, 0.10	-
11935	483768.98	2187452.90	Геодезический метод, 0.10	-
11936	483764.60	2187447.82	Геодезический метод, 0.10	-
11937	483759.64	2187441.01	Геодезический метод, 0.10	-
11938	483749.04	2187427.02	Геодезический метод, 0.10	-
11939	483736.93	2187411.80	Геодезический метод, 0.10	-
11940	483728.25	2187400.20	Геодезический метод, 0.10	-
11941	483717.10	2187384.50	Геодезический метод, 0.10	-
11942	483703.56	2187367.28	Геодезический метод, 0.10	-
11943	483696.75	2187358.56	Геодезический метод, 0.10	-
11944	483697.05	2187357.67	Геодезический метод, 0.10	-
11945	483697.18	2187356.56	Геодезический метод, 0.10	-
11946	483697.08	2187355.44	Геодезический метод, 0.10	-
11947	483696.75	2187354.38	Геодезический метод, 0.10	-
11948	483696.20	2187353.40	Геодезический метод, 0.10	-
11949	483685.21	2187336.78	Геодезический метод, 0.10	-
11950	483679.92	2187328.29	Геодезический метод, 0.10	-
11951	483671.44	2187315.10	Геодезический метод, 0.10	-
11952	483666.24	2187307.64	Геодезический метод, 0.10	-
11953	483662.77	2187301.89	Геодезический метод, 0.10	-
11954	483657.91	2187294.82	Геодезический метод, 0.10	-
11955	483646.48	2187278.40	Геодезический метод, 0.10	-
11956	483640.53	2187270.31	Геодезический метод, 0.10	-
11957	483634.26	2187262.47	Геодезический метод, 0.10	-

ОПИСАНИЕ МЕСТОПОЛОЖЕНИЯ ГРАНИЦ**Границы города Московской области Химки**

(наименование объекта)

Сведения о местоположении границ объекта

11958	483628.12	2187254.58	Геодезический метод, 0.10	-
11959	483625.21	2187250.53	Геодезический метод, 0.10	-
11960	483584.38	2187185.22	Геодезический метод, 0.10	-
11961	483598.32	2187178.54	Геодезический метод, 0.10	-
11962	483594.63	2187169.35	Геодезический метод, 0.10	-
11963	483611.22	2187167.44	Геодезический метод, 0.10	-
11964	483613.64	2187179.34	Геодезический метод, 0.10	-
11965	483617.11	2187178.61	Геодезический метод, 0.10	-
11966	483628.47	2187208.83	Геодезический метод, 0.10	-
11967	483640.62	2187241.03	Геодезический метод, 0.10	-
11968	483648.15	2187237.94	Геодезический метод, 0.10	-
11969	483623.73	2187177.26	Геодезический метод, 0.10	-
11970	483622.40	2187170.89	Геодезический метод, 0.10	-
11971	483666.43	2187161.69	Геодезический метод, 0.10	-
11972	483667.67	2187167.76	Геодезический метод, 0.10	-
11973	483663.01	2187170.69	Геодезический метод, 0.10	-
11974	483663.63	2187175.51	Геодезический метод, 0.10	-
11975	483665.33	2187179.49	Геодезический метод, 0.10	-
11976	483664.81	2187179.81	Геодезический метод, 0.10	-
11977	483693.87	2187248.12	Геодезический метод, 0.10	-
11978	483710.31	2187287.15	Геодезический метод, 0.10	-
11979	483704.41	2187289.89	Геодезический метод, 0.10	-
11980	483700.56	2187291.69	Геодезический метод, 0.10	-
11981	483720.56	2187320.74	Геодезический метод, 0.10	-
11982	483724.04	2187325.79	Геодезический метод, 0.10	-
11983	483758.84	2187376.34	Геодезический метод, 0.10	-
11984	483766.15	2187372.55	Геодезический метод, 0.10	-
11985	483769.70	2187370.72	Геодезический метод, 0.10	-
11986	483776.54	2187367.15	Геодезический метод, 0.10	-
11987	483759.18	2187327.68	Геодезический метод, 0.10	-
11988	483730.25	2187282.18	Геодезический метод, 0.10	-
11989	483738.39	2187278.00	Геодезический метод, 0.10	-
11990	483704.89	2187198.44	Геодезический метод, 0.10	-
11991	483679.85	2187120.52	Геодезический метод, 0.10	-
11992	483674.51	2187104.78	Геодезический метод, 0.10	-
11993	483673.78	2187104.70	Геодезический метод, 0.10	-
11994	483671.97	2187104.48	Геодезический метод, 0.10	-
11995	483675.33	2187102.24	Геодезический метод, 0.10	-
11996	483677.30	2187100.93	Геодезический метод, 0.10	-
11997	483687.41	2187054.75	Геодезический метод, 0.10	-
11998	483688.79	2187048.75	Геодезический метод, 0.10	-
11999	483705.16	2186974.79	Геодезический метод, 0.10	-

ОПИСАНИЕ МЕСТОПОЛОЖЕНИЯ ГРАНИЦ**Границы города Московской области Химки**

(наименование объекта)

Сведения о местоположении границ объекта

12000	483691.30	2186963.19	Геодезический метод, 0.10	-
12001	483688.04	2186895.22	Геодезический метод, 0.10	-
12002	483696.19	2186892.04	Геодезический метод, 0.10	-
12003	483713.75	2186885.18	Геодезический метод, 0.10	-
12004	483780.03	2186904.81	Геодезический метод, 0.10	-
12005	483808.78	2186913.30	Геодезический метод, 0.10	-
12006	483817.91	2186915.02	Геодезический метод, 0.10	-
12007	483873.80	2186925.54	Геодезический метод, 0.10	-
12008	483868.36	2186913.61	Геодезический метод, 0.10	-
12009	483846.76	2186866.27	Геодезический метод, 0.10	-
12010	483901.66	2186788.91	Геодезический метод, 0.10	-
12011	483931.51	2186787.99	Геодезический метод, 0.10	-
12012	483931.54	2186774.86	Геодезический метод, 0.10	-
12013	483930.24	2186774.90	Геодезический метод, 0.10	-
12014	483930.18	2186772.51	Геодезический метод, 0.10	-
12015	483924.06	2186772.78	Геодезический метод, 0.10	-
12016	483924.06	2186771.58	Геодезический метод, 0.10	-
12017	483913.11	2186771.78	Геодезический метод, 0.10	-
12018	483927.40	2186751.43	Геодезический метод, 0.10	-
12019	483927.05	2186755.53	Геодезический метод, 0.10	-
12020	483934.33	2186756.14	Геодезический метод, 0.10	-
12021	483935.03	2186789.05	Геодезический метод, 0.10	-
12022	483918.12	2186789.41	Геодезический метод, 0.10	-
12023	483918.68	2186815.39	Геодезический метод, 0.10	-
12024	483913.87	2186815.50	Геодезический метод, 0.10	-
12025	483913.90	2186817.50	Геодезический метод, 0.10	-
12026	483917.69	2186817.42	Геодезический метод, 0.10	-
12027	483919.92	2186922.16	Геодезический метод, 0.10	-
12028	483932.83	2186923.03	Геодезический метод, 0.10	-
12029	484012.81	2186928.41	Геодезический метод, 0.10	-
12030	484054.58	2186931.22	Геодезический метод, 0.10	-
12031	484054.72	2186929.23	Геодезический метод, 0.10	-
12032	483921.88	2186920.28	Геодезический метод, 0.10	-
12033	483919.69	2186817.37	Геодезический метод, 0.10	-
12034	483921.79	2186817.33	Геодезический метод, 0.10	-
12035	483921.26	2186792.41	Геодезический метод, 0.10	-
12036	483938.17	2186792.05	Геодезический метод, 0.10	-
12037	483937.34	2186753.32	Геодезический метод, 0.10	-
12038	483930.37	2186752.73	Геодезический метод, 0.10	-
12039	483930.90	2186746.42	Геодезический метод, 0.10	-
12040	483939.30	2186734.45	Геодезический метод, 0.10	-
12041	483947.30	2186734.57	Геодезический метод, 0.10	-

ОПИСАНИЕ МЕСТОПОЛОЖЕНИЯ ГРАНИЦ**Границы города Московской области Химки**

(наименование объекта)

Сведения о местоположении границ объекта

12042	483947.35	2186723.00	Геодезический метод, 0.10	-
12043	483953.08	2186714.84	Геодезический метод, 0.10	-
12044	483949.73	2186712.73	Геодезический метод, 0.10	-
12045	483951.63	2186710.03	Геодезический метод, 0.10	-
12046	483985.02	2186708.55	Геодезический метод, 0.10	-
12047	483979.50	2186705.29	Геодезический метод, 0.10	-
12048	483950.36	2186706.60	Геодезический метод, 0.10	-
12049	483947.23	2186711.16	Геодезический метод, 0.10	-
12050	483934.55	2186703.21	Геодезический метод, 0.10	-
12051	483935.63	2186690.44	Геодезический метод, 0.10	-
12052	483885.63	2186663.46	Геодезический метод, 0.10	-
12053	483892.45	2186650.84	Геодезический метод, 0.10	-
12054	483870.57	2186635.60	Геодезический метод, 0.10	-
12055	483846.78	2186618.22	Геодезический метод, 0.10	-
12056	483835.98	2186609.91	Геодезический метод, 0.10	-
12057	483844.61	2186624.20	Геодезический метод, 0.10	-
12058	483846.52	2186625.40	Геодезический метод, 0.10	-
12059	483824.30	2186626.15	Геодезический метод, 0.10	-
12060	483823.87	2186626.14	Геодезический метод, 0.10	-
12061	483692.74	2186630.40	Геодезический метод, 0.10	-
12062	483691.13	2186630.40	Геодезический метод, 0.10	-
12063	483714.01	2186601.36	Геодезический метод, 0.10	-
12064	483725.77	2186610.67	Геодезический метод, 0.10	-
12065	483747.41	2186584.01	Геодезический метод, 0.10	-
12066	483769.07	2186564.47	Геодезический метод, 0.10	-
12067	483753.93	2186550.57	Геодезический метод, 0.10	-
12068	483782.89	2186502.91	Геодезический метод, 0.10	-
12069	483849.33	2186421.17	Геодезический метод, 0.10	-
12070	483883.21	2186399.66	Геодезический метод, 0.10	-
12071	483912.89	2186363.04	Геодезический метод, 0.10	-
12072	483921.33	2186342.39	Геодезический метод, 0.10	-
12073	483922.70	2186343.82	Геодезический метод, 0.10	-
12074	483929.51	2186356.93	Геодезический метод, 0.10	-
12075	484001.70	2186402.55	Геодезический метод, 0.10	-
12076	484006.28	2186408.74	Геодезический метод, 0.10	-
12077	483997.73	2186420.41	Геодезический метод, 0.10	-
12078	483978.42	2186430.37	Геодезический метод, 0.10	-
12079	483969.80	2186450.15	Геодезический метод, 0.10	-
12080	483946.74	2186465.52	Геодезический метод, 0.10	-
12081	483950.01	2186494.22	Геодезический метод, 0.10	-
12082	483972.44	2186536.55	Геодезический метод, 0.10	-
12083	484064.88	2186592.19	Геодезический метод, 0.10	-

ОПИСАНИЕ МЕСТОПОЛОЖЕНИЯ ГРАНИЦ**Границы города Московской области Химки**

(наименование объекта)

Сведения о местоположении границ объекта

12084	484088.94	2186614.93	Геодезический метод, 0.10	-
12085	484113.94	2186585.89	Геодезический метод, 0.10	-
12086	484136.42	2186577.71	Геодезический метод, 0.10	-
12087	484141.83	2186576.19	Геодезический метод, 0.10	-
12088	484167.03	2186569.07	Геодезический метод, 0.10	-
12089	484167.17	2186569.05	Геодезический метод, 0.10	-
12090	484196.73	2186565.51	Геодезический метод, 0.10	-
12091	484206.22	2186563.94	Геодезический метод, 0.10	-
12092	484239.20	2186561.17	Геодезический метод, 0.10	-
12093	484223.83	2186615.97	Геодезический метод, 0.10	-
12094	484229.38	2186656.89	Геодезический метод, 0.10	-
12095	484230.03	2186661.46	Геодезический метод, 0.10	-
12096	484237.17	2186681.76	Геодезический метод, 0.10	-
12097	484252.70	2186673.37	Геодезический метод, 0.10	-
12098	484286.68	2186655.02	Геодезический метод, 0.10	-
12099	484431.46	2186713.06	Геодезический метод, 0.10	-
12100	484473.45	2186729.92	Геодезический метод, 0.10	-
12101	484692.41	2186818.50	Геодезический метод, 0.10	-
12102	484704.62	2186841.09	Геодезический метод, 0.10	-
12103	484915.75	2186873.71	Геодезический метод, 0.10	-
12104	484916.34	2186871.92	Геодезический метод, 0.10	-
12105	485066.31	2186898.60	Геодезический метод, 0.10	-
12106	485066.08	2186900.49	Геодезический метод, 0.10	-
12107	485147.57	2186905.26	Геодезический метод, 0.10	-
12108	485304.68	2186891.89	Геодезический метод, 0.10	-
12109	485345.85	2186863.58	Геодезический метод, 0.10	-
12110	485357.35	2186866.14	Геодезический метод, 0.10	-
12111	485355.19	2186872.99	Геодезический метод, 0.10	-
12112	485343.35	2186910.44	Геодезический метод, 0.10	-
12113	485341.11	2186913.98	Геодезический метод, 0.10	-
12114	485337.95	2186912.51	Геодезический метод, 0.10	-
12115	485330.85	2186930.49	Геодезический метод, 0.10	-
12116	485331.89	2186931.02	Геодезический метод, 0.10	-
12117	485343.48	2186935.63	Геодезический метод, 0.10	-
12118	485345.45	2186936.94	Геодезический метод, 0.10	-
12119	485349.80	2186939.52	Геодезический метод, 0.10	-
12120	485365.89	2186949.07	Геодезический метод, 0.10	-
12121	485376.07	2186954.34	Геодезический метод, 0.10	-
12122	485377.70	2186963.30	Геодезический метод, 0.10	-
12123	485381.15	2186992.74	Геодезический метод, 0.10	-
12124	485369.60	2187008.33	Геодезический метод, 0.10	-
12125	485364.00	2187015.89	Геодезический метод, 0.10	-

ОПИСАНИЕ МЕСТОПОЛОЖЕНИЯ ГРАНИЦ**Границы города Московской области Химки**

(наименование объекта)

Сведения о местоположении границ объекта

12126	485351.88	2187014.74	Геодезический метод, 0.10	-
12127	485338.34	2187029.46	Геодезический метод, 0.10	-
12128	485326.57	2187046.47	Геодезический метод, 0.10	-
12129	485331.18	2187049.72	Геодезический метод, 0.10	-
12130	485360.32	2187069.53	Геодезический метод, 0.10	-
12131	485367.38	2187075.80	Геодезический метод, 0.10	-
12132	485373.62	2187082.26	Геодезический метод, 0.10	-
12133	485384.24	2187091.46	Геодезический метод, 0.10	-
12134	485389.75	2187096.02	Геодезический метод, 0.10	-
12135	485395.90	2187099.44	Геодезический метод, 0.10	-
12136	485417.07	2187110.16	Геодезический метод, 0.10	-
12137	485428.48	2187114.57	Геодезический метод, 0.10	-
12138	485438.56	2187114.61	Геодезический метод, 0.10	-
12139	485498.43	2187133.47	Геодезический метод, 0.10	-
12140	485508.16	2187136.03	Геодезический метод, 0.10	-
12141	485538.21	2187149.01	Геодезический метод, 0.10	-
12142	485564.15	2187158.67	Геодезический метод, 0.10	-
12143	485572.06	2187164.44	Геодезический метод, 0.10	-
12144	485598.92	2187175.98	Геодезический метод, 0.10	-
12145	485595.89	2187185.55	Геодезический метод, 0.10	-
12146	485595.26	2187187.14	Геодезический метод, 0.10	-
12147	485598.01	2187188.59	Геодезический метод, 0.10	-
11757	485685.67	2187234.84	Геодезический метод, 0.10	-
12148	484996.92	2187056.63	Геодезический метод, 0.10	-
12149	484986.89	2187070.63	Геодезический метод, 0.10	-
12150	484973.64	2187063.06	Геодезический метод, 0.10	-
12151	484958.02	2187090.65	Геодезический метод, 0.10	-
12152	484967.54	2187095.40	Геодезический метод, 0.10	-
12153	484934.47	2187152.31	Геодезический метод, 0.10	-
12154	484937.85	2187154.22	Геодезический метод, 0.10	-
12155	484879.48	2187254.72	Геодезический метод, 0.10	-
12156	484868.32	2187273.93	Геодезический метод, 0.10	-
12157	484857.98	2187291.74	Геодезический метод, 0.10	-
12158	484861.79	2187294.95	Геодезический метод, 0.10	-
12159	484852.06	2187312.46	Геодезический метод, 0.10	-
12160	484847.54	2187308.78	Геодезический метод, 0.10	-
12161	484833.74	2187328.60	Геодезический метод, 0.10	-
12162	484809.84	2187342.48	Геодезический метод, 0.10	-
12163	484788.47	2187353.45	Геодезический метод, 0.10	-
12164	484788.53	2187354.60	Геодезический метод, 0.10	-
12165	484786.94	2187354.23	Геодезический метод, 0.10	-
12166	484736.15	2187380.30	Геодезический метод, 0.10	-

ОПИСАНИЕ МЕСТОПОЛОЖЕНИЯ ГРАНИЦ**Границы города Московской области Химки**

(наименование объекта)

Сведения о местоположении границ объекта

12167	484714.20	2187336.51	Геодезический метод, 0.10	-
12168	484657.67	2187360.44	Геодезический метод, 0.10	-
12169	484630.15	2187307.54	Геодезический метод, 0.10	-
12170	484628.05	2187299.26	Геодезический метод, 0.10	-
12171	484630.86	2187291.87	Геодезический метод, 0.10	-
12172	484630.28	2187286.09	Геодезический метод, 0.10	-
12173	484627.31	2187278.32	Геодезический метод, 0.10	-
12174	484624.56	2187275.84	Геодезический метод, 0.10	-
12175	484616.37	2187259.58	Геодезический метод, 0.10	-
12176	484616.61	2187256.59	Геодезический метод, 0.10	-
12177	484618.07	2187251.77	Геодезический метод, 0.10	-
12178	484621.54	2187246.53	Геодезический метод, 0.10	-
12179	484661.13	2187225.41	Геодезический метод, 0.10	-
12180	484663.12	2187225.82	Геодезический метод, 0.10	-
12181	484681.50	2187216.69	Геодезический метод, 0.10	-
12182	484694.89	2187234.33	Геодезический метод, 0.10	-
12183	484703.65	2187251.52	Геодезический метод, 0.10	-
12184	484705.25	2187254.02	Геодезический метод, 0.10	-
12185	484707.09	2187254.91	Геодезический метод, 0.10	-
12186	484709.13	2187255.10	Геодезический метод, 0.10	-
12187	484711.09	2187254.62	Геодезический метод, 0.10	-
12188	484730.18	2187244.50	Геодезический метод, 0.10	-
12189	484728.08	2187240.19	Геодезический метод, 0.10	-
12190	484718.70	2187235.07	Геодезический метод, 0.10	-
12191	484726.37	2187223.90	Геодезический метод, 0.10	-
12192	484799.91	2187116.80	Геодезический метод, 0.10	-
12193	484841.71	2187055.91	Геодезический метод, 0.10	-
12194	484864.89	2187022.16	Геодезический метод, 0.10	-
12195	484880.99	2187031.60	Геодезический метод, 0.10	-
12196	484913.50	2187032.15	Геодезический метод, 0.10	-
12197	484913.34	2187043.71	Геодезический метод, 0.10	-
12198	484965.66	2187043.29	Геодезический метод, 0.10	-
12199	484967.25	2187038.85	Геодезический метод, 0.10	-
12148	484996.92	2187056.63	Геодезический метод, 0.10	-
Контур № 205				
12200	483615.07	2186400.42	Геодезический метод, 0.10	-
12201	483534.72	2186522.55	Геодезический метод, 0.10	-
12202	483522.01	2186540.14	Геодезический метод, 0.10	-
12203	483584.01	2186602.47	Геодезический метод, 0.10	-
12204	483567.24	2186614.84	Геодезический метод, 0.10	-
12205	483518.16	2186558.56	Геодезический метод, 0.10	-

ОПИСАНИЕ МЕСТОПОЛОЖЕНИЯ ГРАНИЦ**Границы города Московской области Химки**

(наименование объекта)

Сведения о местоположении границ объекта

12206	483521.26	2186516.12	Геодезический метод, 0.10	-
12207	483570.55	2186458.03	Геодезический метод, 0.10	-
12208	483596.25	2186424.65	Геодезический метод, 0.10	-
12200	483615.07	2186400.42	Геодезический метод, 0.10	-
Контур № 206				
12209	488857.82	2187400.65	Геодезический метод, 0.10	-
12210	488840.93	2187412.99	Геодезический метод, 0.10	-
12211	488846.30	2187417.87	Геодезический метод, 0.10	-
12212	488858.76	2187430.12	Геодезический метод, 0.10	-
12213	488863.81	2187422.01	Геодезический метод, 0.10	-
12214	488864.72	2187425.24	Геодезический метод, 0.10	-
12215	488857.54	2187433.75	Геодезический метод, 0.10	-
12216	488855.17	2187436.40	Геодезический метод, 0.10	-
12217	488845.34	2187447.97	Геодезический метод, 0.10	-
12218	488841.19	2187453.51	Геодезический метод, 0.10	-
12219	488837.54	2187460.07	Геодезический метод, 0.10	-
12220	488839.89	2187461.70	Геодезический метод, 0.10	-
12221	488840.36	2187462.08	Геодезический метод, 0.10	-
12222	488820.63	2187500.04	Геодезический метод, 0.10	-
12223	488829.82	2187502.75	Геодезический метод, 0.10	-
12224	488809.08	2187541.32	Геодезический метод, 0.10	-
12225	488806.36	2187558.09	Геодезический метод, 0.10	-
12226	488798.60	2187557.29	Геодезический метод, 0.10	-
12227	488795.65	2187570.09	Геодезический метод, 0.10	-
12228	488795.03	2187575.77	Геодезический метод, 0.10	-
12229	488782.20	2187565.86	Геодезический метод, 0.10	-
12230	488760.27	2187577.34	Геодезический метод, 0.10	-
12231	488716.94	2187600.88	Геодезический метод, 0.10	-
12232	488689.79	2187613.22	Геодезический метод, 0.10	-
12233	488670.81	2187621.85	Геодезический метод, 0.10	-
12234	488649.97	2187631.23	Геодезический метод, 0.10	-
12235	488600.80	2187654.78	Геодезический метод, 0.10	-
12236	488576.83	2187668.59	Геодезический метод, 0.10	-
12237	488579.86	2187672.85	Геодезический метод, 0.10	-
12238	488574.66	2187676.41	Геодезический метод, 0.10	-
12239	488578.76	2187683.34	Геодезический метод, 0.10	-
12240	488579.99	2187685.41	Геодезический метод, 0.10	-
12241	488581.06	2187688.13	Геодезический метод, 0.10	-
12242	488580.75	2187693.06	Геодезический метод, 0.10	-
12243	488578.80	2187696.42	Геодезический метод, 0.10	-
12244	488574.39	2187701.21	Геодезический метод, 0.10	-

ОПИСАНИЕ МЕСТОПОЛОЖЕНИЯ ГРАНИЦ**Границы города Московской области Химки**

(наименование объекта)

Сведения о местоположении границ объекта

12245	488563.48	2187703.70	Геодезический метод, 0.10	-
12246	488537.41	2187710.08	Геодезический метод, 0.10	-
12247	488531.24	2187709.31	Геодезический метод, 0.10	-
12248	488506.80	2187713.47	Геодезический метод, 0.10	-
12249	488455.21	2187721.31	Геодезический метод, 0.10	-
12250	488404.96	2187736.08	Геодезический метод, 0.10	-
12251	488319.02	2187755.78	Геодезический метод, 0.10	-
12252	488314.94	2187752.56	Геодезический метод, 0.10	-
12253	488310.46	2187752.77	Геодезический метод, 0.10	-
12254	488280.49	2187759.70	Геодезический метод, 0.10	-
12255	488254.01	2187763.88	Геодезический метод, 0.10	-
12256	488250.02	2187768.48	Геодезический метод, 0.10	-
12257	488222.80	2187768.84	Геодезический метод, 0.10	-
12258	488222.70	2187766.20	Геодезический метод, 0.10	-
12259	488171.16	2187766.28	Геодезический метод, 0.10	-
12260	488171.13	2187765.96	Геодезический метод, 0.10	-
12261	488170.78	2187765.96	Геодезический метод, 0.10	-
12262	488170.86	2187751.90	Геодезический метод, 0.10	-
12263	488063.68	2187757.53	Геодезический метод, 0.10	-
12264	488050.38	2187750.87	Геодезический метод, 0.10	-
12265	487953.30	2187724.68	Геодезический метод, 0.10	-
12266	487946.66	2187721.77	Геодезический метод, 0.10	-
12267	487942.91	2187717.21	Геодезический метод, 0.10	-
12268	487941.91	2187712.84	Геодезический метод, 0.10	-
12269	487904.50	2187715.01	Геодезический метод, 0.10	-
12270	487905.15	2187729.33	Геодезический метод, 0.10	-
12271	487902.37	2187728.50	Геодезический метод, 0.10	-
12272	487902.84	2187731.89	Геодезический метод, 0.10	-
12273	487902.02	2187753.11	Геодезический метод, 0.10	-
12274	487901.08	2187777.06	Геодезический метод, 0.10	-
12275	487898.68	2187832.16	Геодезический метод, 0.10	-
12276	487888.70	2187831.55	Геодезический метод, 0.10	-
12277	487892.53	2187743.30	Геодезический метод, 0.10	-
12278	487651.01	2187739.64	Геодезический метод, 0.10	-
12279	487581.04	2187718.25	Геодезический метод, 0.10	-
12280	487552.40	2187713.11	Геодезический метод, 0.10	-
12281	487572.40	2187750.32	Геодезический метод, 0.10	-
12282	487572.35	2187754.13	Геодезический метод, 0.10	-
12283	487570.16	2187757.23	Геодезический метод, 0.10	-
12284	487563.82	2187759.61	Геодезический метод, 0.10	-
12285	487548.35	2187765.41	Геодезический метод, 0.10	-
12286	487548.31	2187786.29	Геодезический метод, 0.10	-

ОПИСАНИЕ МЕСТОПОЛОЖЕНИЯ ГРАНИЦ**Границы города Московской области Химки**

(наименование объекта)

Сведения о местоположении границ объекта

12287	487566.25	2187786.27	Геодезический метод, 0.10	-
12288	487565.99	2187812.12	Геодезический метод, 0.10	-
12289	487533.90	2187810.19	Геодезический метод, 0.10	-
12290	487524.07	2187809.49	Геодезический метод, 0.10	-
12291	487524.51	2187767.83	Геодезический метод, 0.10	-
12292	487510.43	2187776.28	Геодезический метод, 0.10	-
12293	487494.48	2187778.58	Геодезический метод, 0.10	-
12294	487494.51	2187772.61	Геодезический метод, 0.10	-
12295	487475.42	2187775.42	Геодезический метод, 0.10	-
12296	487462.75	2187774.57	Геодезический метод, 0.10	-
12297	487460.82	2187673.33	Геодезический метод, 0.10	-
12298	487381.52	2187690.18	Геодезический метод, 0.10	-
12299	487249.58	2187728.82	Геодезический метод, 0.10	-
12300	487228.05	2187729.60	Геодезический метод, 0.10	-
12301	487227.56	2187781.87	Геодезический метод, 0.10	-
12302	487208.17	2187778.89	Геодезический метод, 0.10	-
12303	487208.45	2187736.75	Геодезический метод, 0.10	-
12304	487208.49	2187730.72	Геодезический метод, 0.10	-
12305	487188.06	2187734.67	Геодезический метод, 0.10	-
12306	487162.73	2187733.30	Геодезический метод, 0.10	-
12307	487107.23	2187710.74	Геодезический метод, 0.10	-
12308	487093.52	2187701.43	Геодезический метод, 0.10	-
12309	486970.82	2187619.66	Геодезический метод, 0.10	-
12310	486766.81	2187551.86	Геодезический метод, 0.10	-
12311	486777.60	2187538.70	Геодезический метод, 0.10	-
12312	486767.71	2187533.96	Геодезический метод, 0.10	-
12313	486754.03	2187522.93	Геодезический метод, 0.10	-
12314	486739.99	2187507.66	Геодезический метод, 0.10	-
12315	486728.00	2187492.76	Геодезический метод, 0.10	-
12316	486717.78	2187479.02	Геодезический метод, 0.10	-
12317	486707.26	2187465.68	Геодезический метод, 0.10	-
12318	486697.27	2187452.63	Геодезический метод, 0.10	-
12319	486679.68	2187431.79	Геодезический метод, 0.10	-
12320	486672.96	2187424.84	Геодезический метод, 0.10	-
12321	486642.65	2187401.81	Геодезический метод, 0.10	-
12322	486610.01	2187374.04	Геодезический метод, 0.10	-
12323	486589.96	2187351.32	Геодезический метод, 0.10	-
12324	486574.50	2187334.05	Геодезический метод, 0.10	-
12325	486550.76	2187298.30	Геодезический метод, 0.10	-
12326	486530.08	2187270.58	Геодезический метод, 0.10	-
12327	486509.63	2187241.50	Геодезический метод, 0.10	-
12328	486484.25	2187209.79	Геодезический метод, 0.10	-

ОПИСАНИЕ МЕСТОПОЛОЖЕНИЯ ГРАНИЦ**Границы города Московской области Химки**

(наименование объекта)

Сведения о местоположении границ объекта

12329	486466.48	2187186.70	Геодезический метод, 0.10	-
12330	486447.35	2187162.25	Геодезический метод, 0.10	-
12331	486434.42	2187144.68	Геодезический метод, 0.10	-
12332	486422.33	2187128.71	Геодезический метод, 0.10	-
12333	486381.89	2187155.36	Геодезический метод, 0.10	-
12334	486377.84	2187157.60	Геодезический метод, 0.10	-
12335	486353.71	2187170.87	Геодезический метод, 0.10	-
12336	486347.06	2187159.16	Геодезический метод, 0.10	-
12337	486332.01	2187132.67	Геодезический метод, 0.10	-
12338	486338.94	2187128.74	Геодезический метод, 0.10	-
12339	486331.65	2187115.79	Геодезический метод, 0.10	-
12340	486329.98	2187113.52	Геодезический метод, 0.10	-
12341	486320.88	2187096.66	Геодезический метод, 0.10	-
12342	486320.42	2187095.87	Геодезический метод, 0.10	-
12343	486321.64	2187095.24	Геодезический метод, 0.10	-
12344	486307.60	2187073.70	Геодезический метод, 0.10	-
12345	486264.39	2187023.76	Геодезический метод, 0.10	-
12346	486238.12	2186996.85	Геодезический метод, 0.10	-
12347	486210.75	2186969.85	Геодезический метод, 0.10	-
12348	486210.73	2186966.78	Геодезический метод, 0.10	-
12349	486247.34	2186934.07	Геодезический метод, 0.10	-
12350	486228.68	2186934.20	Геодезический метод, 0.10	-
12351	486205.08	2186927.28	Геодезический метод, 0.10	-
12352	486184.00	2186918.76	Геодезический метод, 0.10	-
12353	486200.37	2186895.30	Геодезический метод, 0.10	-
12354	486222.88	2186873.45	Геодезический метод, 0.10	-
12355	486233.69	2186862.95	Геодезический метод, 0.10	-
12356	486223.23	2186852.20	Геодезический метод, 0.10	-
12357	486402.58	2186678.01	Геодезический метод, 0.10	-
12358	486413.03	2186688.77	Геодезический метод, 0.10	-
12359	486434.24	2186668.18	Геодезический метод, 0.10	-
12360	486439.17	2186670.16	Геодезический метод, 0.10	-
12361	486626.37	2186841.41	Геодезический метод, 0.10	-
12362	486514.03	2186917.95	Геодезический метод, 0.10	-
12363	486505.72	2186923.62	Геодезический метод, 0.10	-
12364	486655.06	2186998.69	Геодезический метод, 0.10	-
12365	486699.64	2186995.33	Геодезический метод, 0.10	-
12366	486745.03	2186986.71	Геодезический метод, 0.10	-
12367	486920.60	2186877.10	Геодезический метод, 0.10	-
12368	486907.10	2186854.04	Геодезический метод, 0.10	-
12369	486890.30	2186825.37	Геодезический метод, 0.10	-
12370	486995.08	2186755.35	Геодезический метод, 0.10	-

ОПИСАНИЕ МЕСТОПОЛОЖЕНИЯ ГРАНИЦ**Границы города Московской области Химки**

(наименование объекта)

Сведения о местоположении границ объекта

12371	487120.22	2186670.24	Геодезический метод, 0.10	-
12372	487205.94	2186698.98	Геодезический метод, 0.10	-
12373	487190.17	2186708.82	Геодезический метод, 0.10	-
12374	487191.53	2186709.22	Геодезический метод, 0.10	-
12375	487202.62	2186712.48	Геодезический метод, 0.10	-
12376	487203.98	2186711.62	Геодезический метод, 0.10	-
12377	487216.28	2186704.00	Геодезический метод, 0.10	-
12378	487279.99	2186663.92	Геодезический метод, 0.10	-
12379	487281.23	2186663.14	Геодезический метод, 0.10	-
12380	487283.10	2186661.96	Геодезический метод, 0.10	-
12381	487294.78	2186654.61	Геодезический метод, 0.10	-
12382	487301.01	2186650.69	Геодезический метод, 0.10	-
12383	487398.30	2186589.48	Геодезический метод, 0.10	-
12384	487451.57	2186555.96	Геодезический метод, 0.10	-
12385	487462.41	2186549.14	Геодезический метод, 0.10	-
12386	487474.37	2186541.61	Геодезический метод, 0.10	-
12387	487545.36	2186496.94	Геодезический метод, 0.10	-
12388	487552.59	2186492.40	Геодезический метод, 0.10	-
12389	487557.14	2186499.93	Геодезический метод, 0.10	-
12390	487559.70	2186504.15	Геодезический метод, 0.10	-
12391	487666.35	2186436.96	Геодезический метод, 0.10	-
12392	487675.65	2186452.18	Геодезический метод, 0.10	-
12393	487688.48	2186444.18	Геодезический метод, 0.10	-
12394	487690.83	2186468.86	Геодезический метод, 0.10	-
12395	487695.73	2186521.10	Геодезический метод, 0.10	-
12396	487712.31	2186558.24	Геодезический метод, 0.10	-
12397	487721.39	2186578.61	Геодезический метод, 0.10	-
12398	487786.67	2186724.89	Геодезический метод, 0.10	-
12399	487788.08	2186728.06	Геодезический метод, 0.10	-
12400	487789.22	2186830.44	Геодезический метод, 0.10	-
12401	487789.23	2186831.47	Геодезический метод, 0.10	-
12402	487794.68	2186830.79	Геодезический метод, 0.10	-
12403	487917.71	2186815.53	Геодезический метод, 0.10	-
12404	487917.85	2186815.51	Геодезический метод, 0.10	-
12405	487918.85	2186814.29	Геодезический метод, 0.10	-
12406	487950.73	2186774.89	Геодезический метод, 0.10	-
12407	487934.68	2186796.93	Геодезический метод, 0.10	-
12408	487944.95	2186806.30	Геодезический метод, 0.10	-
12409	487962.88	2186794.45	Геодезический метод, 0.10	-
12410	487970.30	2186807.81	Геодезический метод, 0.10	-
12411	487989.17	2186792.91	Геодезический метод, 0.10	-
12412	487989.86	2186783.26	Геодезический метод, 0.10	-

ОПИСАНИЕ МЕСТОПОЛОЖЕНИЯ ГРАНИЦ**Границы города Московской области Химки**

(наименование объекта)

Сведения о местоположении границ объекта

12413	487975.50	2186773.58	Геодезический метод, 0.10	-
12414	487986.50	2186747.57	Геодезический метод, 0.10	-
12415	487978.21	2186740.92	Геодезический метод, 0.10	-
12416	488039.67	2186664.95	Геодезический метод, 0.10	-
12417	488046.78	2186649.15	Геодезический метод, 0.10	-
12418	488075.78	2186649.34	Геодезический метод, 0.10	-
12419	488075.02	2186659.25	Геодезический метод, 0.10	-
12420	488084.18	2186659.98	Геодезический метод, 0.10	-
12421	488077.00	2186726.81	Геодезический метод, 0.10	-
12422	488072.14	2186772.13	Геодезический метод, 0.10	-
12423	488070.24	2186789.79	Геодезический метод, 0.10	-
12424	488070.48	2186789.96	Геодезический метод, 0.10	-
12425	488097.83	2186809.27	Геодезический метод, 0.10	-
12426	488092.37	2186818.86	Геодезический метод, 0.10	-
12427	487943.00	2187081.54	Геодезический метод, 0.10	-
12428	487951.62	2187079.81	Геодезический метод, 0.10	-
12429	488075.68	2186861.57	Геодезический метод, 0.10	-
12430	488082.53	2186889.60	Геодезический метод, 0.10	-
12431	488090.71	2186887.35	Геодезический метод, 0.10	-
12432	488112.44	2186899.72	Геодезический метод, 0.10	-
12433	488134.17	2186912.09	Геодезический метод, 0.10	-
12434	488136.42	2186920.27	Геодезический метод, 0.10	-
12435	488117.78	2186953.01	Геодезический метод, 0.10	-
12436	488096.18	2186990.96	Геодезический метод, 0.10	-
12437	488074.58	2187028.91	Геодезический метод, 0.10	-
12438	488070.25	2187036.51	Геодезический метод, 0.10	-
12439	488072.36	2187054.16	Геодезический метод, 0.10	-
12440	488075.82	2187083.03	Геодезический метод, 0.10	-
12441	488080.09	2187118.78	Геодезический метод, 0.10	-
12442	488077.47	2187122.11	Геодезический метод, 0.10	-
12443	488045.38	2187125.95	Геодезический метод, 0.10	-
12444	488010.30	2187130.14	Геодезический метод, 0.10	-
12445	487979.77	2187133.80	Геодезический метод, 0.10	-
12446	487946.80	2187137.74	Геодезический метод, 0.10	-
12447	487943.83	2187133.28	Геодезический метод, 0.10	-
12448	487932.94	2187154.58	Геодезический метод, 0.10	-
12449	487944.25	2187153.22	Геодезический метод, 0.10	-
12450	487957.79	2187151.59	Геодезический метод, 0.10	-
12451	487971.53	2187149.94	Геодезический метод, 0.10	-
12452	487985.28	2187148.29	Геодезический метод, 0.10	-
12453	487998.79	2187146.68	Геодезический метод, 0.10	-
12454	488018.19	2187144.34	Геодезический метод, 0.10	-

ОПИСАНИЕ МЕСТОПОЛОЖЕНИЯ ГРАНИЦ**Границы города Московской области Химки**

(наименование объекта)

Сведения о местоположении границ объекта

12455	488037.89	2187141.97	Геодезический метод, 0.10	-
12456	488051.43	2187140.35	Геодезический метод, 0.10	-
12457	488064.98	2187138.72	Геодезический метод, 0.10	-
12458	488079.25	2187137.00	Геодезический метод, 0.10	-
12459	488111.34	2187133.17	Геодезический метод, 0.10	-
12460	488133.32	2187130.54	Геодезический метод, 0.10	-
12461	488153.50	2187128.12	Геодезический метод, 0.10	-
12462	488167.05	2187126.50	Геодезический метод, 0.10	-
12463	488180.59	2187124.88	Геодезический метод, 0.10	-
12464	488199.78	2187122.59	Геодезический метод, 0.10	-
12465	488219.96	2187120.18	Геодезический метод, 0.10	-
12466	488233.51	2187118.56	Геодезический метод, 0.10	-
12467	488247.25	2187116.91	Геодезический метод, 0.10	-
12468	488261.00	2187115.27	Геодезический метод, 0.10	-
12469	488264.76	2187146.82	Геодезический метод, 0.10	-
12470	488273.17	2187145.81	Геодезический метод, 0.10	-
12471	488278.31	2187145.20	Геодезический метод, 0.10	-
12472	488296.52	2187143.02	Геодезический метод, 0.10	-
12473	488297.65	2187150.62	Геодезический метод, 0.10	-
12474	488356.31	2187096.49	Геодезический метод, 0.10	-
12475	488442.43	2187117.04	Геодезический метод, 0.10	-
12476	488470.61	2187157.51	Геодезический метод, 0.10	-
12477	488473.05	2187155.41	Геодезический метод, 0.10	-
12478	488488.95	2187179.47	Геодезический метод, 0.10	-
12479	488523.54	2187156.52	Геодезический метод, 0.10	-
12480	488504.75	2187128.11	Геодезический метод, 0.10	-
12481	488519.29	2187115.59	Геодезический метод, 0.10	-
12482	488538.91	2187098.70	Геодезический метод, 0.10	-
12483	488545.05	2187107.19	Геодезический метод, 0.10	-
12484	488578.28	2187083.17	Геодезический метод, 0.10	-
12485	488570.09	2187071.85	Геодезический метод, 0.10	-
12486	488580.25	2187063.10	Геодезический метод, 0.10	-
12487	488588.30	2187074.41	Геодезический метод, 0.10	-
12488	488609.57	2187104.26	Геодезический метод, 0.10	-
12489	488640.23	2187082.80	Геодезический метод, 0.10	-
12490	488640.55	2187083.23	Геодезический метод, 0.10	-
12491	488610.06	2187104.95	Геодезический метод, 0.10	-
12492	488631.82	2187135.49	Геодезический метод, 0.10	-
12493	488653.58	2187166.04	Геодезический метод, 0.10	-
12494	488653.92	2187165.80	Геодезический метод, 0.10	-
12495	488675.68	2187196.81	Геодезический метод, 0.10	-
12496	488708.01	2187173.49	Геодезический метод, 0.10	-

ОПИСАНИЕ МЕСТОПОЛОЖЕНИЯ ГРАНИЦ**Границы города Московской области Химки**

(наименование объекта)

Сведения о местоположении границ объекта

12497	488729.79	2187204.03	Геодезический метод, 0.10	-
12498	488751.58	2187234.54	Геодезический метод, 0.10	-
12499	488751.78	2187234.40	Геодезический метод, 0.10	-
12500	488773.40	2187264.76	Геодезический метод, 0.10	-
12501	488789.28	2187287.81	Геодезический метод, 0.10	-
12502	488812.23	2187321.12	Геодезический метод, 0.10	-
12503	488825.39	2187342.19	Геодезический метод, 0.10	-
12504	488851.63	2187384.08	Геодезический метод, 0.10	-
12505	488854.43	2187388.55	Геодезический метод, 0.10	-
12209	488857.82	2187400.65	Геодезический метод, 0.10	-
Контур № 207				
12506	483678.77	2186568.22	Геодезический метод, 0.10	-
12507	483655.24	2186598.33	Геодезический метод, 0.10	-
12508	483639.18	2186586.17	Геодезический метод, 0.10	-
12509	483635.18	2186591.20	Геодезический метод, 0.10	-
12510	483650.61	2186603.78	Геодезический метод, 0.10	-
12511	483616.73	2186648.12	Геодезический метод, 0.10	-
12512	483618.92	2186649.78	Геодезический метод, 0.10	-
12513	483435.97	2186889.82	Геодезический метод, 0.10	-
12514	483391.13	2186785.31	Геодезический метод, 0.10	-
12515	483382.32	2186762.56	Геодезический метод, 0.10	-
12516	483382.79	2186762.36	Геодезический метод, 0.10	-
12517	483413.71	2186743.36	Геодезический метод, 0.10	-
12518	483443.54	2186830.24	Геодезический метод, 0.10	-
12519	483605.49	2186624.04	Геодезический метод, 0.10	-
12520	483662.76	2186555.29	Геодезический метод, 0.10	-
12506	483678.77	2186568.22	Геодезический метод, 0.10	-
Контур № 208				
12521	483857.27	2186632.16	Геодезический метод, 0.10	-
12522	483888.60	2186651.87	Геодезический метод, 0.10	-
12523	483882.27	2186663.60	Геодезический метод, 0.10	-
12521	483857.27	2186632.16	Геодезический метод, 0.10	-
Контур № 209				
12524	483932.42	2186692.00	Геодезический метод, 0.10	-
12525	483931.63	2186701.37	Геодезический метод, 0.10	-
12526	483893.14	2186677.24	Геодезический метод, 0.10	-
12527	483884.16	2186665.96	Геодезический метод, 0.10	-
12524	483932.42	2186692.00	Геодезический метод, 0.10	-

ОПИСАНИЕ МЕСТОПОЛОЖЕНИЯ ГРАНИЦ**Границы города Московской области Химки**

(наименование объекта)

Сведения о местоположении границ объекта**Контур № 210**

12528	488202.37	2186883.09	Геодезический метод, 0.10	-
12529	488197.04	2187010.74	Геодезический метод, 0.10	-
12530	488184.12	2186994.60	Геодезический метод, 0.10	-
12531	488177.55	2187002.14	Геодезический метод, 0.10	-
12532	488174.49	2187006.58	Геодезический метод, 0.10	-
12533	488167.46	2187016.77	Геодезический метод, 0.10	-
12534	488148.49	2187009.76	Геодезический метод, 0.10	-
12535	488118.28	2186992.57	Геодезический метод, 0.10	-
12536	488116.78	2186987.11	Геодезический метод, 0.10	-
12537	488132.51	2186959.47	Геодезический метод, 0.10	-
12538	488153.93	2186921.85	Геодезический метод, 0.10	-
12539	488169.78	2186930.76	Геодезический метод, 0.10	-
12540	488184.55	2186938.97	Геодезический метод, 0.10	-
12541	488185.01	2186922.53	Геодезический метод, 0.10	-
12542	488186.42	2186871.90	Геодезический метод, 0.10	-
12528	488202.37	2186883.09	Геодезический метод, 0.10	-

Контур № 211

12543	493352.69	2186916.23	Геодезический метод, 0.10	-
12544	493335.06	2186927.65	Геодезический метод, 0.10	-
12545	493326.56	2186914.54	Геодезический метод, 0.10	-
12546	493337.23	2186906.26	Геодезический метод, 0.10	-
12543	493352.69	2186916.23	Геодезический метод, 0.10	-

Контур № 212

12547	485432.19	2186950.96	Геодезический метод, 0.10	-
12548	485418.46	2186982.91	Геодезический метод, 0.10	-
12549	485411.20	2186979.32	Геодезический метод, 0.10	-
12550	485386.53	2186967.59	Геодезический метод, 0.10	-
12551	485399.64	2186937.33	Геодезический метод, 0.10	-
12547	485432.19	2186950.96	Геодезический метод, 0.10	-

Контур № 213

12552	493386.89	2187043.59	Геодезический метод, 0.10	-
12553	493386.94	2187048.97	Геодезический метод, 0.10	-
12554	493351.40	2187078.77	Геодезический метод, 0.10	-
12555	493335.31	2187053.97	Геодезический метод, 0.10	-
12556	493342.23	2187053.67	Геодезический метод, 0.10	-
12557	493340.09	2187056.05	Геодезический метод, 0.10	-
12558	493350.29	2187065.66	Геодезический метод, 0.10	-
12559	493353.63	2187061.95	Геодезический метод, 0.10	-

ОПИСАНИЕ МЕСТОПОЛОЖЕНИЯ ГРАНИЦ**Границы города Московской области Химки**

(наименование объекта)

Сведения о местоположении границ объекта

12560	493344.73	2187053.56	Геодезический метод, 0.10	-
12561	493348.10	2187053.40	Геодезический метод, 0.10	-
12562	493326.75	2187036.79	Геодезический метод, 0.10	-
12563	493315.79	2187023.88	Геодезический метод, 0.10	-
12564	493272.18	2186956.66	Геодезический метод, 0.10	-
12565	493278.38	2186951.85	Геодезический метод, 0.10	-
12566	493300.62	2186984.33	Геодезический метод, 0.10	-
12567	493370.90	2187053.63	Геодезический метод, 0.10	-
12552	493386.89	2187043.59	Геодезический метод, 0.10	-
Контур № 214				
12568	488111.74	2187012.46	Геодезический метод, 0.10	-
12569	488102.39	2187006.68	Геодезический метод, 0.10	-
12570	488105.54	2187001.58	Геодезический метод, 0.10	-
12571	488114.89	2187007.35	Геодезический метод, 0.10	-
12568	488111.74	2187012.46	Геодезический метод, 0.10	-
Контур № 215				
12572	488219.10	2187065.89	Геодезический метод, 0.10	-
12573	488223.85	2187105.63	Геодезический метод, 0.10	-
12574	488185.32	2187110.23	Геодезический метод, 0.10	-
12575	488146.59	2187114.85	Геодезический метод, 0.10	-
12576	488107.87	2187119.48	Геодезический метод, 0.10	-
12577	488103.12	2187079.76	Геодезический метод, 0.10	-
12578	488096.34	2187023.02	Геодезический метод, 0.10	-
12579	488100.45	2187015.79	Геодезический метод, 0.10	-
12580	488115.23	2187024.20	Геодезический метод, 0.10	-
12581	488121.66	2187012.90	Геодезический метод, 0.10	-
12582	488124.75	2187014.66	Геодезический метод, 0.10	-
12583	488140.57	2187023.67	Геодезический метод, 0.10	-
12584	488156.81	2187036.86	Геодезический метод, 0.10	-
12585	488161.11	2187072.83	Геодезический метод, 0.10	-
12586	488180.57	2187070.50	Геодезический метод, 0.10	-
12572	488219.10	2187065.89	Геодезический метод, 0.10	-
Контур № 216				
12587	489525.30	2187240.08	Геодезический метод, 0.10	-
12588	489435.46	2187253.58	Геодезический метод, 0.10	-
12589	489418.63	2187256.07	Геодезический метод, 0.10	-
12590	489416.61	2187256.27	Геодезический метод, 0.10	-
12591	489414.04	2187256.25	Геодезический метод, 0.10	-
12592	489411.58	2187255.85	Геодезический метод, 0.10	-

ОПИСАНИЕ МЕСТОПОЛОЖЕНИЯ ГРАНИЦ**Границы города Московской области Химки**

(наименование объекта)

Сведения о местоположении границ объекта

12593	489408.31	2187254.85	Геодезический метод, 0.10	-
12594	489404.94	2187253.09	Геодезический метод, 0.10	-
12595	489378.38	2187235.88	Геодезический метод, 0.10	-
12596	489272.57	2187167.46	Геодезический метод, 0.10	-
12597	489266.27	2187163.14	Геодезический метод, 0.10	-
12598	489260.87	2187158.09	Геодезический метод, 0.10	-
12599	489241.43	2187137.02	Геодезический метод, 0.10	-
12600	489240.49	2187135.65	Геодезический метод, 0.10	-
12601	489239.73	2187134.25	Геодезический метод, 0.10	-
12602	489239.16	2187132.54	Геодезический метод, 0.10	-
12603	489238.88	2187130.24	Геодезический метод, 0.10	-
12604	489240.08	2187124.82	Геодезический метод, 0.10	-
12605	489285.59	2187083.01	Геодезический метод, 0.10	-
12606	489341.83	2187031.34	Геодезический метод, 0.10	-
12607	489393.37	2187082.65	Геодезический метод, 0.10	-
12608	489446.53	2187135.63	Геодезический метод, 0.10	-
12609	489456.19	2187145.15	Геодезический метод, 0.10	-
12610	489507.25	2187196.02	Геодезический метод, 0.10	-
12611	489513.30	2187203.23	Геодезический метод, 0.10	-
12612	489517.87	2187211.04	Геодезический метод, 0.10	-
12613	489519.50	2187214.30	Геодезический метод, 0.10	-
12614	489521.37	2187219.46	Геодезический метод, 0.10	-
12615	489521.92	2187221.35	Геодезический метод, 0.10	-
12616	489523.57	2187228.53	Геодезический метод, 0.10	-
12587	489525.30	2187240.08	Геодезический метод, 0.10	-
Контур № 217				
12617	485875.93	2187050.09	Геодезический метод, 0.10	-
12618	485776.54	2187146.61	Геодезический метод, 0.10	-
12619	485751.07	2187171.35	Геодезический метод, 0.10	-
12620	485814.96	2187064.61	Геодезический метод, 0.10	-
12621	485828.13	2187073.98	Геодезический метод, 0.10	-
12622	485851.02	2187040.39	Геодезический метод, 0.10	-
12623	485855.10	2187033.74	Геодезический метод, 0.10	-
12617	485875.93	2187050.09	Геодезический метод, 0.10	-
Контур № 218				
12624	486020.84	2187204.00	Геодезический метод, 0.10	-
12625	485958.31	2187162.83	Геодезический метод, 0.10	-
12626	485976.16	2187147.75	Геодезический метод, 0.10	-
12627	485987.05	2187137.28	Геодезический метод, 0.10	-
12628	485991.65	2187140.88	Геодезический метод, 0.10	-

ОПИСАНИЕ МЕСТОПОЛОЖЕНИЯ ГРАНИЦ**Границы города Московской области Химки**

(наименование объекта)

Сведения о местоположении границ объекта

12629	486028.92	2187175.59	Геодезический метод, 0.10	-
12630	486040.39	2187187.23	Геодезический метод, 0.10	-
12631	486033.68	2187192.85	Геодезический метод, 0.10	-
12624	486020.84	2187204.00	Геодезический метод, 0.10	-
Контур № 219				
12632	485977.91	2187182.93	Геодезический метод, 0.10	-
12633	485958.41	2187200.30	Геодезический метод, 0.10	-
12634	485937.85	2187218.60	Геодезический метод, 0.10	-
12635	485912.87	2187190.68	Геодезический метод, 0.10	-
12636	485932.98	2187171.91	Геодезический метод, 0.10	-
12637	485944.67	2187161.01	Геодезический метод, 0.10	-
12632	485977.91	2187182.93	Геодезический метод, 0.10	-
Контур № 220				
12638	486477.98	2187597.78	Геодезический метод, 0.10	-
12639	486386.98	2187747.51	Геодезический метод, 0.10	-
12640	486239.62	2187704.52	Геодезический метод, 0.10	-
12641	486240.04	2187703.00	Геодезический метод, 0.10	-
12642	486248.61	2187672.68	Геодезический метод, 0.10	-
12643	486225.35	2187668.24	Геодезический метод, 0.10	-
12644	486229.62	2187643.44	Геодезический метод, 0.10	-
12645	486255.50	2187648.13	Геодезический метод, 0.10	-
12646	486261.48	2187626.83	Геодезический метод, 0.10	-
12647	486266.88	2187607.73	Геодезический метод, 0.10	-
12648	486272.41	2187588.34	Геодезический метод, 0.10	-
12649	486277.88	2187568.97	Геодезический метод, 0.10	-
12650	486283.37	2187549.56	Геодезический метод, 0.10	-
12651	486289.09	2187529.94	Геодезический метод, 0.10	-
12652	486300.41	2187531.60	Геодезический метод, 0.10	-
12653	486277.29	2187488.35	Геодезический метод, 0.10	-
12654	486270.07	2187472.51	Геодезический метод, 0.10	-
12655	486269.71	2187471.73	Геодезический метод, 0.10	-
12656	486259.03	2187470.95	Геодезический метод, 0.10	-
12657	486252.16	2187456.74	Геодезический метод, 0.10	-
12658	486249.85	2187451.91	Геодезический метод, 0.10	-
12659	486247.78	2187462.49	Геодезический метод, 0.10	-
12660	486219.09	2187458.65	Геодезический метод, 0.10	-
12661	486219.14	2187458.29	Геодезический метод, 0.10	-
12662	486222.08	2187439.08	Геодезический метод, 0.10	-
12663	486223.71	2187428.16	Геодезический метод, 0.10	-
12664	486239.31	2187430.47	Геодезический метод, 0.10	-

ОПИСАНИЕ МЕСТОПОЛОЖЕНИЯ ГРАНИЦ**Границы города Московской области Химки**

(наименование объекта)

Сведения о местоположении границ объекта

12665	486229.41	2187412.43	Геодезический метод, 0.10	-
12666	486229.83	2187412.03	Геодезический метод, 0.10	-
12667	486229.92	2187411.16	Геодезический метод, 0.10	-
12668	486215.72	2187389.98	Геодезический метод, 0.10	-
12669	486225.19	2187381.66	Геодезический метод, 0.10	-
12670	486229.06	2187385.76	Геодезический метод, 0.10	-
12671	486229.96	2187384.78	Геодезический метод, 0.10	-
12672	486270.82	2187349.91	Геодезический метод, 0.10	-
12673	486444.08	2187561.00	Геодезический метод, 0.10	-
12638	486477.98	2187597.78	Геодезический метод, 0.10	-
Контур № 221				
12674	485881.18	2187381.34	Геодезический метод, 0.10	-
12675	485859.22	2187401.02	Геодезический метод, 0.10	-
12676	485858.63	2187401.58	Геодезический метод, 0.10	-
12677	485855.90	2187398.58	Геодезический метод, 0.10	-
12678	485853.13	2187395.01	Геодезический метод, 0.10	-
12679	485844.38	2187385.53	Геодезический метод, 0.10	-
12680	485866.86	2187365.11	Геодезический метод, 0.10	-
12681	485867.02	2187365.28	Геодезический метод, 0.10	-
12674	485881.18	2187381.34	Геодезический метод, 0.10	-
Контур № 222				
12682	489425.66	2187411.18	Геодезический метод, 0.10	-
12683	489411.66	2187452.21	Геодезический метод, 0.10	-
12684	489407.25	2187454.33	Геодезический метод, 0.10	-
12685	489387.51	2187413.19	Геодезический метод, 0.10	-
12686	489419.30	2187397.93	Геодезический метод, 0.10	-
12682	489425.66	2187411.18	Геодезический метод, 0.10	-
Контур № 223				
12687	488872.26	2187452.16	Геодезический метод, 0.10	-
12688	488859.24	2187465.15	Геодезический метод, 0.10	-
12689	488858.90	2187461.59	Геодезический метод, 0.10	-
12690	488867.05	2187453.06	Геодезический метод, 0.10	-
12691	488871.20	2187448.35	Геодезический метод, 0.10	-
12687	488872.26	2187452.16	Геодезический метод, 0.10	-
Контур № 224				
12692	485827.76	2187488.88	Геодезический метод, 0.10	-
12693	485812.18	2187498.72	Геодезический метод, 0.10	-
12694	485804.01	2187503.54	Геодезический метод, 0.10	-

ОПИСАНИЕ МЕСТОПОЛОЖЕНИЯ ГРАНИЦ**Границы города Московской области Химки**

(наименование объекта)

Сведения о местоположении границ объекта

12695	485806.56	2187507.25	Геодезический метод, 0.10	-
12696	485783.21	2187522.12	Геодезический метод, 0.10	-
12697	485761.10	2187498.78	Геодезический метод, 0.10	-
12698	485786.66	2187482.53	Геодезический метод, 0.10	-
12699	485782.14	2187476.22	Геодезический метод, 0.10	-
12700	485811.11	2187456.89	Геодезический метод, 0.10	-
12701	485819.81	2187466.42	Геодезический метод, 0.10	-
12702	485813.45	2187472.47	Геодезический метод, 0.10	-
12692	485827.76	2187488.88	Геодезический метод, 0.10	-
Контур № 225				
12703	486161.73	2187530.16	Геодезический метод, 0.10	-
12704	486156.39	2187563.76	Геодезический метод, 0.10	-
12705	486152.62	2187565.78	Геодезический метод, 0.10	-
12706	486126.07	2187535.99	Геодезический метод, 0.10	-
12707	486149.77	2187516.75	Геодезический метод, 0.10	-
12703	486161.73	2187530.16	Геодезический метод, 0.10	-
Контур № 226				
12708	491477.46	2187672.08	Геодезический метод, 0.10	-
12709	491455.99	2187660.57	Геодезический метод, 0.10	-
12710	491439.71	2187651.84	Геодезический метод, 0.10	-
12711	491411.29	2187636.59	Геодезический метод, 0.10	-
12712	491388.17	2187624.18	Геодезический метод, 0.10	-
12713	491317.98	2187586.52	Геодезический метод, 0.10	-
12714	491321.27	2187579.72	Геодезический метод, 0.10	-
12715	491351.14	2187588.67	Геодезический метод, 0.10	-
12716	491366.10	2187591.22	Геодезический метод, 0.10	-
12717	491403.28	2187590.90	Геодезический метод, 0.10	-
12718	491434.46	2187588.51	Геодезический метод, 0.10	-
12719	491458.55	2187587.18	Геодезический метод, 0.10	-
12720	491476.52	2187586.23	Геодезический метод, 0.10	-
12721	491498.70	2187584.42	Геодезический метод, 0.10	-
12722	491537.54	2187582.99	Геодезический метод, 0.10	-
12723	491536.04	2187589.28	Геодезический метод, 0.10	-
12724	491529.54	2187609.28	Геодезический метод, 0.10	-
12725	491522.44	2187618.98	Геодезический метод, 0.10	-
12726	491513.99	2187625.05	Геодезический метод, 0.10	-
12727	491507.59	2187628.77	Геодезический метод, 0.10	-
12728	491497.36	2187636.43	Геодезический метод, 0.10	-
12729	491481.55	2187668.06	Геодезический метод, 0.10	-
12708	491477.46	2187672.08	Геодезический метод, 0.10	-

ОПИСАНИЕ МЕСТОПОЛОЖЕНИЯ ГРАНИЦ**Границы города Московской области Химки**

(наименование объекта)

Сведения о местоположении границ объекта

Контур № 227				
12730	486074.92	2187644.92	Геодезический метод, 0.10	-
12731	486022.35	2187630.15	Геодезический метод, 0.10	-
12732	486044.17	2187610.25	Геодезический метод, 0.10	-
12733	486051.26	2187618.22	Геодезический метод, 0.10	-
12734	486064.48	2187633.05	Геодезический метод, 0.10	-
12730	486074.92	2187644.92	Геодезический метод, 0.10	-
Контур № 228				
12735	489199.70	2187622.40	Геодезический метод, 0.10	-
12736	489145.66	2187651.28	Геодезический метод, 0.10	-
12737	489145.05	2187649.65	Геодезический метод, 0.10	-
12738	489140.10	2187636.94	Геодезический метод, 0.10	-
12739	489154.97	2187631.46	Геодезический метод, 0.10	-
12740	489168.95	2187626.74	Геодезический метод, 0.10	-
12741	489182.75	2187621.10	Геодезический метод, 0.10	-
12742	489196.54	2187615.47	Геодезический метод, 0.10	-
12743	489197.58	2187618.76	Геодезический метод, 0.10	-
12744	489197.96	2187618.59	Геодезический метод, 0.10	-
12735	489199.70	2187622.40	Геодезический метод, 0.10	-
Контур № 229				
12745	486222.92	2187622.50	Геодезический метод, 0.10	-
12746	486219.91	2187642.32	Геодезический метод, 0.10	-
12747	486190.55	2187636.74	Геодезический метод, 0.10	-
12748	486193.52	2187616.94	Геодезический метод, 0.10	-
12745	486222.92	2187622.50	Геодезический метод, 0.10	-
Контур № 230				
12749	484780.61	2187879.38	Геодезический метод, 0.10	-
12750	484774.96	2187887.54	Геодезический метод, 0.10	-
12751	484775.38	2187890.07	Геодезический метод, 0.10	-
12752	484773.40	2187890.39	Геодезический метод, 0.10	-
12753	484783.33	2187953.65	Геодезический метод, 0.10	-
12754	484784.50	2187958.16	Геодезический метод, 0.10	-
12755	484771.23	2187967.73	Геодезический метод, 0.10	-
12756	484758.42	2187977.89	Геодезический метод, 0.10	-
12757	484746.07	2187988.62	Геодезический метод, 0.10	-
12758	484734.23	2187999.90	Геодезический метод, 0.10	-
12759	484722.57	2188012.09	Геодезический метод, 0.10	-
12760	484709.92	2188026.64	Геодезический метод, 0.10	-

ОПИСАНИЕ МЕСТОПОЛОЖЕНИЯ ГРАНИЦ**Границы города Московской области Химки**

(наименование объекта)

Сведения о местоположении границ объекта

12761	484698.73	2188040.66	Геодезический метод, 0.10	-
12762	484688.73	2188054.00	Геодезический метод, 0.10	-
12763	484675.05	2188073.20	Геодезический метод, 0.10	-
12764	484650.77	2188108.09	Геодезический метод, 0.10	-
12765	484636.93	2188123.99	Геодезический метод, 0.10	-
12766	484619.42	2188142.53	Геодезический метод, 0.10	-
12767	484597.28	2188161.21	Геодезический метод, 0.10	-
12768	484580.75	2188171.91	Геодезический метод, 0.10	-
12769	484544.58	2188189.72	Геодезический метод, 0.10	-
12770	484358.42	2188125.83	Геодезический метод, 0.10	-
12771	484372.67	2188082.67	Геодезический метод, 0.10	-
12772	484365.56	2188075.60	Геодезический метод, 0.10	-
12773	484385.36	2188044.97	Геодезический метод, 0.10	-
12774	484375.93	2188022.52	Геодезический метод, 0.10	-
12775	484259.02	2188106.45	Геодезический метод, 0.10	-
12776	484210.26	2188040.30	Геодезический метод, 0.10	-
12777	484161.29	2188059.49	Геодезический метод, 0.10	-
12778	484075.11	2188093.26	Геодезический метод, 0.10	-
12779	484067.67	2188101.88	Геодезический метод, 0.10	-
12780	484060.95	2188109.67	Геодезический метод, 0.10	-
12781	484054.12	2188117.64	Геодезический метод, 0.10	-
12782	483789.72	2187706.67	Геодезический метод, 0.10	-
12783	483793.41	2187693.45	Геодезический метод, 0.10	-
12784	483801.06	2187680.10	Геодезический метод, 0.10	-
12785	483807.88	2187665.65	Геодезический метод, 0.10	-
12786	483819.27	2187650.14	Геодезический метод, 0.10	-
12787	483832.29	2187641.29	Геодезический метод, 0.10	-
12788	483835.77	2187639.38	Геодезический метод, 0.10	-
12789	483849.89	2187633.27	Геодезический метод, 0.10	-
12790	483876.18	2187625.70	Геодезический метод, 0.10	-
12791	483883.09	2187625.56	Геодезический метод, 0.10	-
12792	483889.06	2187624.57	Геодезический метод, 0.10	-
12793	483900.71	2187625.29	Геодезический метод, 0.10	-
12794	483907.54	2187626.27	Геодезический метод, 0.10	-
12795	483914.57	2187627.59	Геодезический метод, 0.10	-
12796	483922.58	2187628.84	Геодезический метод, 0.10	-
12797	483922.19	2187621.92	Геодезический метод, 0.10	-
12798	483961.34	2187625.23	Геодезический метод, 0.10	-
12799	483964.51	2187630.33	Геодезический метод, 0.10	-
12800	483976.13	2187649.04	Геодезический метод, 0.10	-
12801	483991.59	2187654.64	Геодезический метод, 0.10	-
12802	484017.72	2187664.12	Геодезический метод, 0.10	-

ОПИСАНИЕ МЕСТОПОЛОЖЕНИЯ ГРАНИЦ**Границы города Московской области Химки**

(наименование объекта)

Сведения о местоположении границ объекта

12803	484021.64	2187665.64	Геодезический метод, 0.10	-
12804	484023.46	2187668.09	Геодезический метод, 0.10	-
12805	484025.10	2187671.05	Геодезический метод, 0.10	-
12806	484044.77	2187659.89	Геодезический метод, 0.10	-
12807	484057.29	2187664.14	Геодезический метод, 0.10	-
12808	484073.38	2187669.30	Геодезический метод, 0.10	-
12809	484093.12	2187675.24	Геодезический метод, 0.10	-
12810	484112.98	2187680.78	Геодезический метод, 0.10	-
12811	484136.28	2187686.73	Геодезический метод, 0.10	-
12812	484163.07	2187692.87	Геодезический метод, 0.10	-
12813	484187.94	2187697.91	Геодезический метод, 0.10	-
12814	484214.84	2187702.76	Геодезический метод, 0.10	-
12815	484221.00	2187703.80	Геодезический метод, 0.10	-
12816	484246.21	2187707.81	Геодезический метод, 0.10	-
12817	484273.13	2187711.86	Геодезический метод, 0.10	-
12818	484277.11	2187712.45	Геодезический метод, 0.10	-
12819	484309.50	2187717.21	Геодезический метод, 0.10	-
12820	484312.44	2187726.94	Геодезический метод, 0.10	-
12821	484316.18	2187725.38	Геодезический метод, 0.10	-
12822	484319.44	2187721.70	Геодезический метод, 0.10	-
12823	484320.08	2187718.77	Геодезический метод, 0.10	-
12824	484458.24	2187738.99	Геодезический метод, 0.10	-
12825	484461.74	2187739.50	Геодезический метод, 0.10	-
12826	484459.58	2187755.43	Геодезический метод, 0.10	-
12827	484377.33	2187821.28	Геодезический метод, 0.10	-
12828	484459.82	2187825.62	Геодезический метод, 0.10	-
12829	484510.20	2187828.28	Геодезический метод, 0.10	-
12830	484522.15	2187748.35	Геодезический метод, 0.10	-
12831	484610.31	2187761.24	Геодезический метод, 0.10	-
12832	484663.25	2187768.20	Геодезический метод, 0.10	-
12833	484665.64	2187768.51	Геодезический метод, 0.10	-
12834	484672.47	2187769.42	Геодезический метод, 0.10	-
12835	484671.99	2187772.29	Геодезический метод, 0.10	-
12836	484700.65	2187781.10	Геодезический метод, 0.10	-
12837	484703.31	2187773.48	Геодезический метод, 0.10	-
12838	484716.60	2187775.22	Геодезический метод, 0.10	-
12839	484718.27	2187778.63	Геодезический метод, 0.10	-
12840	484720.31	2187782.80	Геодезический метод, 0.10	-
12841	484726.37	2187795.15	Геодезический метод, 0.10	-
12842	484735.80	2187814.35	Геодезический метод, 0.10	-
12843	484759.57	2187862.83	Геодезический метод, 0.10	-
12844	484766.66	2187867.99	Геодезический метод, 0.10	-

ОПИСАНИЕ МЕСТОПОЛОЖЕНИЯ ГРАНИЦ**Границы города Московской области Химки**

(наименование объекта)

Сведения о местоположении границ объекта

12845	484768.22	2187867.40	Геодезический метод, 0.10	-
12846	484769.65	2187871.10	Геодезический метод, 0.10	-
12749	484780.61	2187879.38	Геодезический метод, 0.10	-
Контур № 231				
12847	485440.24	2187636.01	Геодезический метод, 0.10	-
12848	485419.32	2188041.37	Геодезический метод, 0.10	-
12849	485401.50	2188034.28	Геодезический метод, 0.10	-
12850	485264.38	2187983.78	Геодезический метод, 0.10	-
12851	485244.66	2187975.55	Геодезический метод, 0.10	-
12852	485239.77	2187973.10	Геодезический метод, 0.10	-
12853	485235.55	2187970.46	Геодезический метод, 0.10	-
12854	485232.59	2187968.08	Геодезический метод, 0.10	-
12855	485229.27	2187964.18	Геодезический метод, 0.10	-
12856	485224.92	2187957.85	Геодезический метод, 0.10	-
12857	485221.42	2187951.01	Геодезический метод, 0.10	-
12858	485218.80	2187943.79	Геодезический метод, 0.10	-
12859	485217.11	2187936.31	Геодезический метод, 0.10	-
12860	485216.38	2187928.66	Геодезический метод, 0.10	-
12861	485216.62	2187920.99	Геодезический метод, 0.10	-
12862	485217.82	2187913.39	Геодезический метод, 0.10	-
12863	485219.96	2187906.02	Геодезический метод, 0.10	-
12864	485223.02	2187898.98	Геодезический метод, 0.10	-
12865	485279.29	2187785.90	Геодезический метод, 0.10	-
12866	485284.75	2187775.62	Геодезический метод, 0.10	-
12867	485291.48	2187764.40	Геодезический метод, 0.10	-
12868	485319.80	2187720.90	Геодезический метод, 0.10	-
12869	485324.86	2187724.13	Геодезический метод, 0.10	-
12870	485354.07	2187678.07	Геодезический метод, 0.10	-
12871	485361.86	2187666.90	Геодезический метод, 0.10	-
12872	485369.50	2187657.15	Геодезический метод, 0.10	-
12873	485379.35	2187648.27	Геодезический метод, 0.10	-
12874	485393.16	2187636.78	Геодезический метод, 0.10	-
12875	485401.46	2187630.43	Геодезический метод, 0.10	-
12847	485440.24	2187636.01	Геодезический метод, 0.10	-
Контур № 232				
12876	485858.78	2187687.32	Геодезический метод, 0.10	-
12877	485812.00	2187885.31	Геодезический метод, 0.10	-
12878	485796.86	2187811.11	Геодезический метод, 0.10	-
12879	485755.06	2187699.34	Геодезический метод, 0.10	-
12880	485762.96	2187699.68	Геодезический метод, 0.10	-

ОПИСАНИЕ МЕСТОПОЛОЖЕНИЯ ГРАНИЦ**Границы города Московской области Химки**

(наименование объекта)

Сведения о местоположении границ объекта

12881	485763.25	2187699.69	Геодезический метод, 0.10	-
12882	485758.99	2187686.87	Геодезический метод, 0.10	-
12883	485758.76	2187686.15	Геодезический метод, 0.10	-
12876	485858.78	2187687.32	Геодезический метод, 0.10	-
Контур № 233				
12884	488736.10	2187756.66	Геодезический метод, 0.10	-
12885	488726.61	2187759.73	Геодезический метод, 0.10	-
12886	488723.96	2187752.15	Геодезический метод, 0.10	-
12887	488713.93	2187723.54	Геодезический метод, 0.10	-
12888	488705.00	2187696.89	Геодезический метод, 0.10	-
12889	488714.15	2187694.90	Геодезический метод, 0.10	-
12890	488730.53	2187740.13	Геодезический метод, 0.10	-
12891	488733.45	2187749.08	Геодезический метод, 0.10	-
12884	488736.10	2187756.66	Геодезический метод, 0.10	-
Контур № 234				
12892	485262.53	2188034.89	Геодезический метод, 0.10	-
12893	485126.20	2188184.78	Геодезический метод, 0.10	-
12894	485068.61	2188252.92	Геодезический метод, 0.10	-
12895	484927.51	2188377.54	Геодезический метод, 0.10	-
12896	484916.88	2188384.70	Геодезический метод, 0.10	-
12897	484904.78	2188388.94	Геодезический метод, 0.10	-
12898	484912.28	2188441.47	Геодезический метод, 0.10	-
12899	485148.00	2188519.83	Геодезический метод, 0.10	-
12900	485143.37	2188577.78	Геодезический метод, 0.10	-
12901	485153.72	2188611.79	Геодезический метод, 0.10	-
12902	485141.39	2188607.67	Геодезический метод, 0.10	-
12903	485126.82	2188628.10	Геодезический метод, 0.10	-
12904	485092.61	2188639.77	Геодезический метод, 0.10	-
12905	485052.53	2188629.74	Геодезический метод, 0.10	-
12906	484986.63	2188645.72	Геодезический метод, 0.10	-
12907	484972.42	2188643.25	Геодезический метод, 0.10	-
12908	484961.70	2188629.92	Геодезический метод, 0.10	-
12909	484952.00	2188602.87	Геодезический метод, 0.10	-
12910	484968.87	2188598.34	Геодезический метод, 0.10	-
12911	484970.54	2188594.22	Геодезический метод, 0.10	-
12912	484941.09	2188580.61	Геодезический метод, 0.10	-
12913	484924.15	2188588.43	Геодезический метод, 0.10	-
12914	484920.90	2188586.95	Геодезический метод, 0.10	-
12915	484931.95	2188572.67	Геодезический метод, 0.10	-
12916	484920.11	2188571.77	Геодезический метод, 0.10	-

ОПИСАНИЕ МЕСТОПОЛОЖЕНИЯ ГРАНИЦ**Границы города Московской области Химки**

(наименование объекта)

Сведения о местоположении границ объекта

12917	484914.11	2188568.76	Геодезический метод, 0.10	-
12918	484908.08	2188506.23	Геодезический метод, 0.10	-
12919	484911.39	2188502.27	Геодезический метод, 0.10	-
12920	484888.49	2188467.71	Геодезический метод, 0.10	-
12921	484879.72	2188468.14	Геодезический метод, 0.10	-
12922	484842.44	2188463.28	Геодезический метод, 0.10	-
12923	484750.04	2188409.78	Геодезический метод, 0.10	-
12924	484714.85	2188414.71	Геодезический метод, 0.10	-
12925	484707.94	2188404.59	Геодезический метод, 0.10	-
12926	484700.22	2188401.68	Геодезический метод, 0.10	-
12927	484690.48	2188394.52	Геодезический метод, 0.10	-
12928	484688.07	2188388.99	Геодезический метод, 0.10	-
12929	484666.38	2188386.08	Геодезический метод, 0.10	-
12930	484657.62	2188377.78	Геодезический метод, 0.10	-
12931	484657.62	2188370.72	Геодезический метод, 0.10	-
12932	484637.03	2188370.98	Геодезический метод, 0.10	-
12933	484626.19	2188378.64	Геодезический метод, 0.10	-
12934	484622.74	2188376.54	Геодезический метод, 0.10	-
12935	484606.49	2188380.82	Геодезический метод, 0.10	-
12936	484607.79	2188375.87	Геодезический метод, 0.10	-
12937	484680.25	2188359.70	Геодезический метод, 0.10	-
12938	484713.13	2188343.86	Геодезический метод, 0.10	-
12939	484672.01	2188258.54	Геодезический метод, 0.10	-
12940	484673.45	2188246.69	Геодезический метод, 0.10	-
12941	484674.76	2188239.30	Геодезический метод, 0.10	-
12942	484726.99	2188344.16	Геодезический метод, 0.10	-
12943	484741.12	2188349.64	Геодезический метод, 0.10	-
12944	484756.54	2188352.18	Геодезический метод, 0.10	-
12945	484802.25	2188283.55	Геодезический метод, 0.10	-
12946	484813.01	2188287.95	Геодезический метод, 0.10	-
12947	484906.94	2188167.81	Геодезический метод, 0.10	-
12948	484827.98	2188106.00	Геодезический метод, 0.10	-
12949	484844.96	2188107.46	Геодезический метод, 0.10	-
12950	484861.45	2188110.30	Геодезический метод, 0.10	-
12951	484922.73	2188120.91	Геодезический метод, 0.10	-
12952	484932.83	2188122.16	Геодезический метод, 0.10	-
12953	484944.81	2188123.47	Геодезический метод, 0.10	-
12954	484957.64	2188124.67	Геодезический метод, 0.10	-
12955	484971.42	2188124.99	Геодезический метод, 0.10	-
12956	484984.57	2188124.57	Геодезический метод, 0.10	-
12957	485003.37	2188122.15	Геодезический метод, 0.10	-
12958	485022.33	2188117.53	Геодезический метод, 0.10	-

ОПИСАНИЕ МЕСТОПОЛОЖЕНИЯ ГРАНИЦ**Границы города Московской области Химки**

(наименование объекта)

Сведения о местоположении границ объекта

12959	485040.67	2188110.85	Геодезический метод, 0.10	-
12960	485058.15	2188102.20	Геодезический метод, 0.10	-
12961	485071.21	2188094.71	Геодезический метод, 0.10	-
12962	485084.66	2188086.01	Геодезический метод, 0.10	-
12963	485094.02	2188078.86	Геодезический метод, 0.10	-
12964	485101.90	2188071.04	Геодезический метод, 0.10	-
12965	485105.72	2188066.34	Геодезический метод, 0.10	-
12966	485116.91	2188052.03	Геодезический метод, 0.10	-
12967	485126.34	2188039.20	Геодезический метод, 0.10	-
12968	485136.04	2188025.19	Геодезический метод, 0.10	-
12969	485140.38	2188020.03	Геодезический метод, 0.10	-
12970	485145.60	2188015.76	Геодезический метод, 0.10	-
12971	485151.51	2188012.53	Геодезический метод, 0.10	-
12972	485157.94	2188010.47	Геодезический метод, 0.10	-
12973	485164.63	2188009.63	Геодезический метод, 0.10	-
12974	485171.35	2188010.05	Геодезический метод, 0.10	-
12975	485177.89	2188011.70	Геодезический метод, 0.10	-
12976	485221.90	2188029.90	Геодезический метод, 0.10	-
12977	485226.24	2188019.54	Геодезический метод, 0.10	-
12892	485262.53	2188034.89	Геодезический метод, 0.10	-
12978	485087.42	2188603.84	Геодезический метод, 0.10	-
12979	485079.09	2188619.69	Геодезический метод, 0.10	-
12980	485029.32	2188604.75	Геодезический метод, 0.10	-
12981	485046.89	2188599.79	Геодезический метод, 0.10	-
12982	485081.65	2188604.69	Геодезический метод, 0.10	-
12978	485087.42	2188603.84	Геодезический метод, 0.10	-
12983	484987.90	2188567.42	Геодезический метод, 0.10	-
12984	484991.66	2188585.53	Геодезический метод, 0.10	-
12985	484923.47	2188541.09	Геодезический метод, 0.10	-
12986	484924.57	2188537.56	Геодезический метод, 0.10	-
12983	484987.90	2188567.42	Геодезический метод, 0.10	-
Контур № 235				
12987	485743.74	2188174.17	Геодезический метод, 0.10	-
12988	485743.36	2188175.79	Геодезический метод, 0.10	-
12989	485741.06	2188187.24	Геодезический метод, 0.10	-
12990	485741.05	2188187.24	Геодезический метод, 0.10	-
12991	485689.39	2188179.60	Геодезический метод, 0.10	-
12992	485640.78	2188172.38	Геодезический метод, 0.10	-
12993	485601.26	2188165.60	Геодезический метод, 0.10	-
12994	485656.79	2188181.15	Геодезический метод, 0.10	-
12995	485661.62	2188182.50	Геодезический метод, 0.10	-

ОПИСАНИЕ МЕСТОПОЛОЖЕНИЯ ГРАНИЦ**Границы города Московской области Химки**

(наименование объекта)

Сведения о местоположении границ объекта

12996	485700.81	2188193.47	Геодезический метод, 0.10	-
12997	485716.54	2188196.65	Геодезический метод, 0.10	-
12998	485710.46	2188209.73	Геодезический метод, 0.10	-
12999	485693.46	2188208.76	Геодезический метод, 0.10	-
13000	485661.16	2188208.15	Геодезический метод, 0.10	-
13001	485629.47	2188207.56	Геодезический метод, 0.10	-
13002	485620.01	2188250.97	Геодезический метод, 0.10	-
13003	485592.09	2188237.52	Геодезический метод, 0.10	-
13004	485490.42	2188188.57	Геодезический метод, 0.10	-
13005	485502.50	2188162.27	Геодезический метод, 0.10	-
13006	485509.19	2188162.65	Геодезический метод, 0.10	-
13007	485516.66	2188153.37	Геодезический метод, 0.10	-
13008	485513.58	2188153.10	Геодезический метод, 0.10	-
13009	485505.49	2188149.96	Геодезический метод, 0.10	-
13010	485505.33	2188149.89	Геодезический метод, 0.10	-
13011	485486.16	2188142.09	Геодезический метод, 0.10	-
13012	485485.70	2188141.89	Геодезический метод, 0.10	-
13013	485454.26	2188127.39	Геодезический метод, 0.10	-
13014	485453.86	2188127.20	Геодезический метод, 0.10	-
13015	485416.10	2188107.93	Геодезический метод, 0.10	-
13016	485416.69	2188094.61	Геодезический метод, 0.10	-
13017	485430.67	2188102.20	Геодезический метод, 0.10	-
13018	485430.60	2188103.52	Геодезический метод, 0.10	-
13019	485504.36	2188139.52	Геодезический метод, 0.10	-
13020	485552.11	2188146.22	Геодезический метод, 0.10	-
13021	485555.02	2188146.62	Геодезический метод, 0.10	-
13022	485555.02	2188146.61	Геодезический метод, 0.10	-
13023	485720.91	2188169.88	Геодезический метод, 0.10	-
13024	485727.34	2188170.93	Геодезический метод, 0.10	-
13025	485727.51	2188170.96	Геодезический метод, 0.10	-
13026	485737.53	2188172.77	Геодезический метод, 0.10	-
13027	485738.02	2188172.87	Геодезический метод, 0.10	-
12987	485743.74	2188174.17	Геодезический метод, 0.10	-
Контур № 236				
13028	484756.85	2188113.68	Геодезический метод, 0.10	-
13029	484748.85	2188127.92	Геодезический метод, 0.10	-
13030	484741.30	2188132.70	Геодезический метод, 0.10	-
13031	484732.14	2188126.23	Геодезический метод, 0.10	-
13032	484739.31	2188121.49	Геодезический метод, 0.10	-
13028	484756.85	2188113.68	Геодезический метод, 0.10	-

ОПИСАНИЕ МЕСТОПОЛОЖЕНИЯ ГРАНИЦ**Границы города Московской области Химки**

(наименование объекта)

Сведения о местоположении границ объекта**Контур № 237**

13033	484718.46	2188149.82	Геодезический метод, 0.10	-
13034	484715.41	2188152.85	Геодезический метод, 0.10	-
13035	484695.20	2188172.87	Геодезический метод, 0.10	-
13036	484684.15	2188185.83	Геодезический метод, 0.10	-
13037	484686.41	2188172.93	Геодезический метод, 0.10	-
13038	484710.73	2188146.19	Геодезический метод, 0.10	-
13033	484718.46	2188149.82	Геодезический метод, 0.10	-

Контур № 238

13039	484672.64	2188198.87	Геодезический метод, 0.10	-
13040	484672.48	2188199.52	Геодезический метод, 0.10	-
13041	484663.84	2188209.67	Геодезический метод, 0.10	-
13042	484663.72	2188214.64	Геодезический метод, 0.10	-
13043	484664.58	2188218.86	Геодезический метод, 0.10	-
13044	484666.90	2188223.52	Геодезический метод, 0.10	-
13045	484663.05	2188239.96	Геодезический метод, 0.10	-
13046	484648.00	2188208.73	Геодезический метод, 0.10	-
13047	484659.33	2188198.08	Геодезический метод, 0.10	-
13048	484663.64	2188193.68	Геодезический метод, 0.10	-
13039	484672.64	2188198.87	Геодезический метод, 0.10	-

Контур № 239

13049	485056.03	2188297.94	Геодезический метод, 0.10	-
13050	485054.51	2188299.23	Геодезический метод, 0.10	-
13051	485053.21	2188297.70	Геодезический метод, 0.10	-
13052	485054.74	2188296.42	Геодезический метод, 0.10	-
13049	485056.03	2188297.94	Геодезический метод, 0.10	-

Контур № 240

13053	484936.72	2188394.36	Геодезический метод, 0.10	-
13054	484935.16	2188395.62	Геодезический метод, 0.10	-
13055	484933.91	2188394.06	Геодезический метод, 0.10	-
13056	484935.47	2188392.81	Геодезический метод, 0.10	-
13053	484936.72	2188394.36	Геодезический метод, 0.10	-

Контур № 241

13057	484743.71	2188460.32	Геодезический метод, 0.10	-
13058	484634.41	2188628.63	Геодезический метод, 0.10	-
13059	484715.20	2188735.24	Геодезический метод, 0.10	-
13060	484717.95	2188968.96	Геодезический метод, 0.10	-
13061	484749.43	2189007.07	Геодезический метод, 0.10	-

ОПИСАНИЕ МЕСТОПОЛОЖЕНИЯ ГРАНИЦ**Границы города Московской области Химки**

(наименование объекта)

Сведения о местоположении границ объекта

13062	484785.48	2189006.02	Геодезический метод, 0.10	-
13063	484788.50	2189020.38	Геодезический метод, 0.10	-
13064	484742.20	2189026.87	Геодезический метод, 0.10	-
13065	484550.26	2188774.02	Геодезический метод, 0.10	-
13066	484533.64	2188752.13	Геодезический метод, 0.10	-
13067	484549.67	2188726.69	Геодезический метод, 0.10	-
13068	484559.05	2188736.04	Геодезический метод, 0.10	-
13069	484668.46	2188555.31	Геодезический метод, 0.10	-
13070	484644.95	2188553.69	Геодезический метод, 0.10	-
13071	484642.81	2188557.07	Геодезический метод, 0.10	-
13072	484640.06	2188555.99	Геодезический метод, 0.10	-
13073	484629.09	2188556.36	Геодезический метод, 0.10	-
13074	484709.39	2188425.18	Геодезический метод, 0.10	-
13075	484725.73	2188450.31	Геодезический метод, 0.10	-
13057	484743.71	2188460.32	Геодезический метод, 0.10	-

Контур № 242

13076	484556.79	2188525.85	Геодезический метод, 0.10	-
13077	484508.94	2188462.51	Геодезический метод, 0.10	-
13078	484393.29	2188549.34	Геодезический метод, 0.10	-
13079	484389.47	2188535.96	Геодезический метод, 0.10	-
13080	484492.61	2188428.63	Геодезический метод, 0.10	-
13076	484556.79	2188525.85	Геодезический метод, 0.10	-

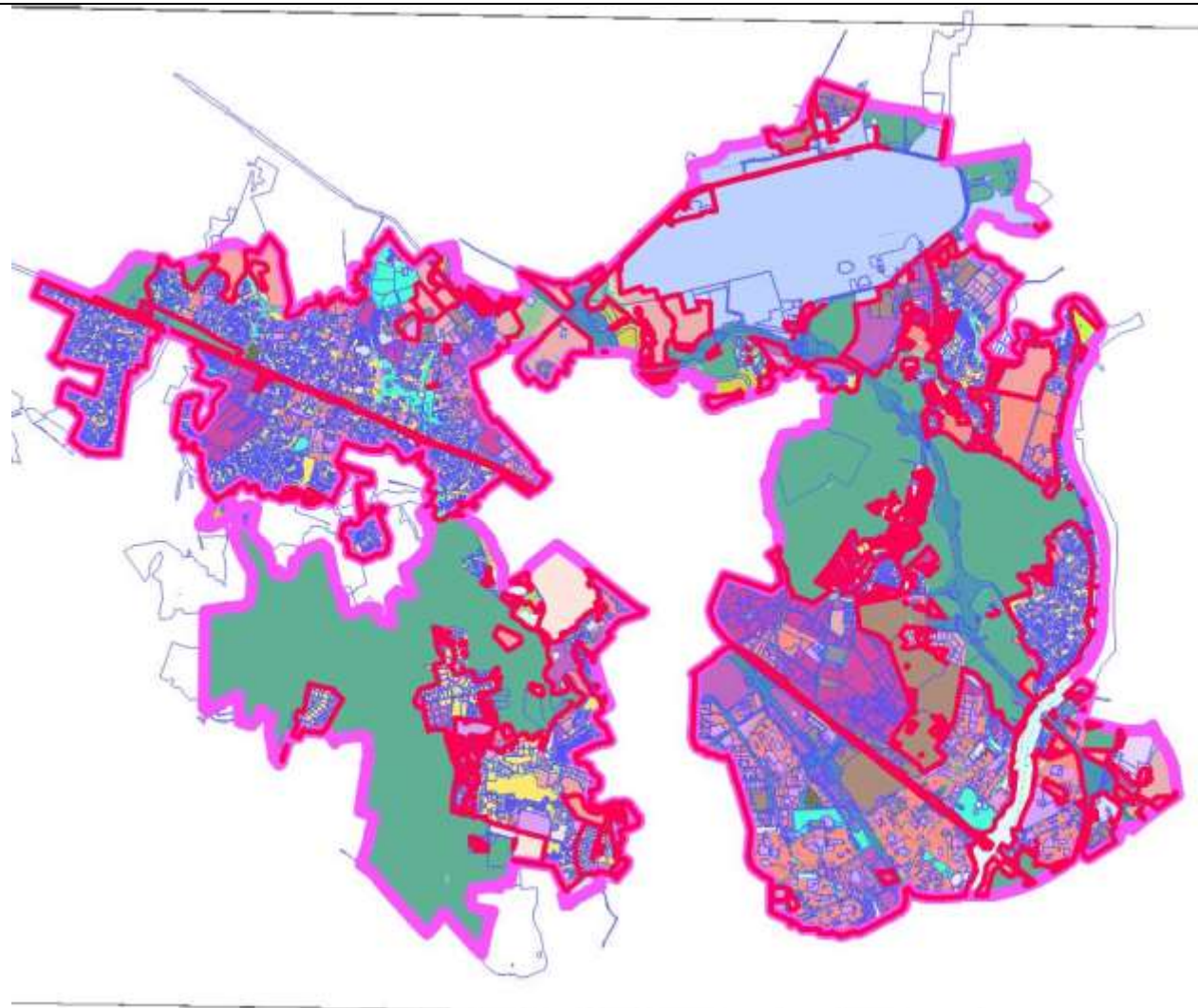
3. Сведения о характерных точках части (частей) границы объекта

Обозначение характерных точек части границы	Координаты, м		Метод определения координат и средняя квадратическая погрешность положения характерной точки (M_t), м	Описание обозначения точки
	X	Y		
1	2	3	4	5
Часть № 1				
-	-	-	-	-
-	-	-	-	-
Часть № 2				
-	-	-	-	-
-	-	-	-	-
Часть № ...				
-	-	-	-	-
-	-	-	-	-

ОПИСАНИЕ МЕСТОПОЛОЖЕНИЯ ГРАНИЦ						
Границы города Московской области Химки						
(наименование объекта)						
Сведения о местоположении измененных (уточненных) границ объекта						
1. Система координат _____						
2. Сведения о характерных точках границ объекта землеустройства						
Обозначение характерных точек границ	Существующие координаты, м		Измененные (уточненные) координаты, м		Метод определения координат и средняя квадратическая погрешность положения характерной точки (Mt), м	Описание обозначения точки
	X	Y	X	Y		
1	2	3	4	5	6	7
-	-	-	-	-	-	-
3. Сведения о характерных точках части (частей) границы объекта						
Часть № 1						
Обозначение характерных точек границ	Существующие координаты, м		Измененные (уточненные) координаты, м		Метод определения координат и средняя квадратическая погрешность положения характерной точки (Mt), м	Описание обозначения точки
	X	Y	X	Y		
1	2	3	4	5	6	7
-	-	-	-	-	-	-
Часть № 2						
Обозначение характерных точек границ	Существующие координаты, м		Измененные (уточненные) координаты, м		Метод определения координат и средняя квадратическая погрешность положения характерной точки (Mt), м	Описание обозначения точки
	X	Y	X	Y		
1	2	3	4	5	6	7
-	-	-	-	-	-	-
Часть № ...						
Обозначение характерных точек границ	Существующие координаты, м		Измененные (уточненные) координаты, м		Метод определения координат и средняя квадратическая погрешность положения характерной точки (Mt), м	Описание обозначения точки
	X	Y	X	Y		
1	2	3	4	5	6	7
-	-	-	-	-	-	-




ОПИСАНИЕ МЕСТОПОЛОЖЕНИЯ ГРАНИЦ**Границы города Московской области Химки**

(наименование объекта)

План границ объекта

Масштаб 1 : 200000

Используемые условные знаки и обозначения:

	- границы объекта
	- границы городского округа Химки Московской области
	- границы земельных участков

Подпись _____

Дата «__» _____ 2020 г.

Место для отиска печати (при наличии) лица, составившего описание местоположения границ объекта