

Схема расположения земельного участка или земельных участков на кадастровом плане территории

Утверждена

местоположение: Российская Федерация, Московская область, г. Химки, мкр. Подрезково, кв-л Кирилловка

(наименование документа об утверждении, включая

наименования органов государственной власти или

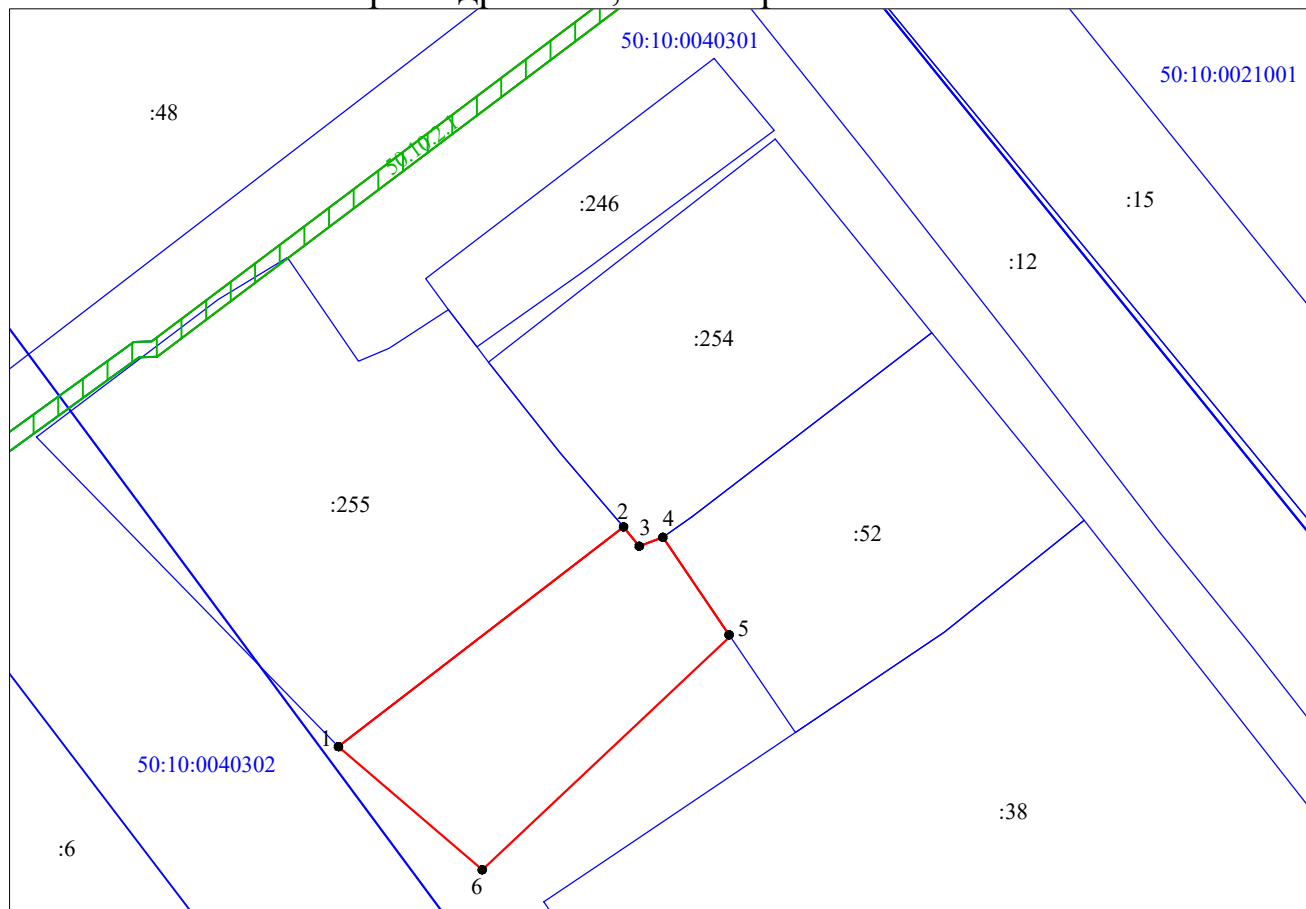
органов местного самоуправления, принявших

решение об утверждении схемы или подписавших соглашение о перераспределении земельных участков)

от \_\_\_\_\_ N \_\_\_\_\_








Условный номер земельного участка -		
Площадь земельного участка 1010 м <sup>2</sup>		
Обозначение характерных точек границ	Координаты, м	
	X	Y
1	2	3
1	491999.86	2178254.41
2	492028.21	2178291.18
3	492025.71	2178293.20
4	492026.86	2178296.25
5	492014.07	2178304.93
6	491983.97	2178272.95
1	491999.86	2178254.41

Система координат: МСК-50, зона 2



Масштаб 1:1000

**УСЛОВНЫЕ ОБОЗНАЧЕНИЯ:**

-  - вновь образованная часть границы земельного участка
-  - граница кадастрового квартала
-  - существующая часть границы земельного участка согласно сведениям ЕГРН
-  - характерная точка границы земельного участка
-  - кадастровый номер земельного участка
-  - кадастровый номер квартала
-  - охранный зона инженерных сетей