

**СХЕМА РАСПОЛОЖЕНИЯ ЗЕМЕЛЬНОГО УЧАСТКА  
НА КАДАСТРОВом ПЛАНЕ ТЕРРИТОРИИ**

Кадастровый квартал: 50:10:001015

Адрес (местоположение) объекта: Российская Федерация, Московская область, г.о. Химки, г. Химки, Куркинское шоссе

**Утверждена**

(наименование документа об утверждении, включая наименования органов

местного самоуправления, принявших решение об утверждении схемы)

от \_\_\_\_\_ № \_\_\_\_\_






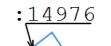


Масштаб 1:500

**Геоданные**

| № п/п | Имя точки | X, м       | Y, м         | S, м  |
|-------|-----------|------------|--------------|-------|
| :ЗУ1  |           |            |              |       |
| 1     | н1        | 483 034,51 | 2 183 206,78 | 27,00 |
| 2     | н2        | 483 058,42 | 2 183 194,23 | 30,81 |
| 3     | н3        | 483 072,66 | 2 183 221,55 | 27,00 |
| 4     | н4        | 483 048,75 | 2 183 234,10 | 30,81 |
| 1     | н1        | 483 034,51 | 2 183 206,78 |       |

| Участок                                              | ЭКСПЛИКАЦИЯ:<br>Обозначение | Площадь(м.кв.) |
|------------------------------------------------------|-----------------------------|----------------|
| Образуемый земельный участок<br>(публичный сервитут) | :ЗУ1                        | 832            |

**Условные обозначения:**

-  - граница объекта землеустройства (публичный сервитут)
-  1 - характерная точка границы объекта землеустройства (публичный сервитут)
-  - граница земельного участка по сведениям ЕГРН
-  :14976 - граница и кадастровый номер объекта капитального строительства
-  50:10:0020301 - границы и номер кадастрового квартала
-  - Граница ОКС сведения о котором содержатся в ГКН