

**СХЕМА РАСПОЛОЖЕНИЯ ЗЕМЕЛЬНОГО УЧАСТКА
НА КАДАСТРОВOM ПЛАНЕ ТЕРРИТОРИИ**

Кадастровый квартал: 50:10:0060211




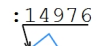


Адрес (местоположение) объекта: Российская Федерация, Московская область, г.о. Химки, г. Химки, мкр. Сходня, ул. Первомайская

Утверждена
постановлением Администрации
городского округа Химки Московской области
от 16.02.2022 № 106



Масштаб 1:500

Условные обозначения:

-  - граница объекта землеустройства (публичный сервитут)
-  - характерная точка границы объекта землеустройства (публичный сервитут)
-  - граница земельного участка по сведениям ЕГРН
-  - граница и кадастровый номер объекта капитального строительства
-  - границы и номер кадастрового квартала
-  - Граница ОКС сведения о котором содержатся в ГКН

Геоданные

Имя точки	X, м	Y, м	S, м
:ЗУ1			
н1	491 626,04	2 176 409,08	
н2	491 629,48	2 176 401,12	8,67
н3	491 636,81	2 176 404,31	7,99
н4	491 633,37	2 176 412,27	8,67
н1	491 626,04	2 176 409,08	7,99

Участок	ЭКСПЛИКАЦИЯ: Обозначение	Площадь(м.кв.)
Образуемый земельный участок (публичный сервитут)	:ЗУ1	69