

**СХЕМА РАСПОЛОЖЕНИЯ ЗЕМЕЛЬНОГО УЧАСТКА
НА КАДАСТРОВОМ ПЛАНЕ ТЕРРИТОРИИ**

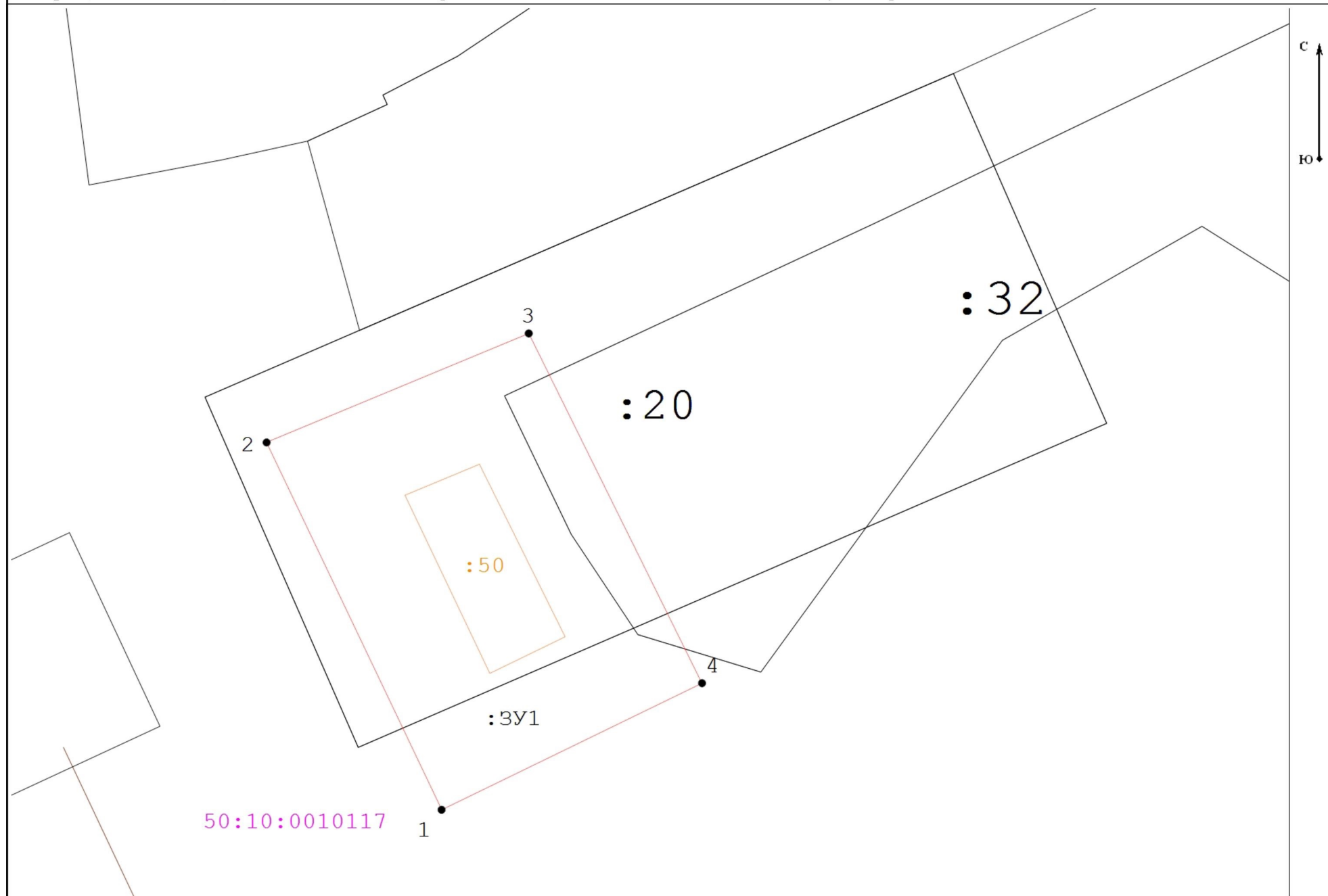
Кадастровый квартал: 50:10:0010117

Адрес (местоположение) объекта: Российская Федерация, Московская область, г.о. Химки, г. Химки, ул. Панфилова

Утверждена

Постановлением Администрации городского
(наименование документа об утверждении, включая наименования органов
округа Химки Московской области
местного самоуправления, принявших решение об утверждении схемы)

от 16.07.2020 № 504









Геоданные

№ п/п	Имя точки	X, м	Y, м	S, м
:ЗУ1				
1	1	482 742,12	2 183 856,11	
2	2	482 778,26	2 183 838,99	39,99
3	3	482 789,00	2 183 864,64	27,80
4	4	482 754,58	2 183 881,58	38,36
1	1	482 742,12	2 183 856,11	28,36

Участок	ЭКСПЛИКАЦИЯ: Обозначение	Площадь(м.кв.)
Образуемый земельный участок (публичный сервитут)	:ЗУ1	1099

Масштаб 1:500

Условные обозначения:

-  - граница объекта землеустройства (публичный сервитут)
-  1 - характерная точка границы объекта землеустройства (публичный сервитут)
-  - граница земельного участка по сведениям ЕГРН
-  :51 - граница и кадастровый номер объекта капитального строительства
-  50:10:0020301 - границы и номер кадастрового квартала
-  - Граница ОКС сведения о котором содержатся в ГКН