



Общество с ограниченной ответственностью «Экспонента»

108813, РОССИЯ, Г. МОСКВА, ВН.ТЕР.Г. ПОСЕЛЕНИЕ МОСКОВСКИЙ, МОСКОВСКИЙ Г., МОСКОВСКАЯ УЛ., Д. 3, ПОМЕЩ. 5/1
Тел.: +7 (916) 716-32-57 E-mail: info@eksponenta.ru
ОКПО 83631956; ОГРН 1237700299913;
ИНН 7751253495; КПП 775101001

Разработчик
ООО «Экспонента»

ПРОЕКТ ОРГАНИЗАЦИИ ДОРОЖНОГО ДВИЖЕНИЯ НА АВТОМОБИЛЬНЫХ ДОРОГАХ ОБЩЕГО ПОЛЬЗОВАНИЯ ГОРОДСКОГО ОКРУГА ХИМКИ МОСКОВСКОЙ ОБЛАСТИ

ПРОЕКТНАЯ ДОКУМЕНТАЦИЯ

**ТОМ 4 «ПРОЕКТ ОРГАНИЗАЦИИ ДОРОЖНОГО ДВИЖЕНИЯ ПО АДРЕСУ:
Г. ХИМКИ, УЛ. МАШИМЦЕВА»**

ЭКС-0907/224-ПОДД-Т4

Том 4

Экз.№ _____

Тех. архив № _____

Москва 2024 г.



Общество с ограниченной ответственностью «Экспонента»

108813, РОССИЯ, Г. МОСКВА, ВН.ТЕР.Г. ПОСЕЛЕНИЕ МОСКОВСКИЙ, МОСКОВСКИЙ Г., МОСКОВСКАЯ УЛ., Д. 3, ПОМЕЩ. 5/1
Тел.: +7 (916) 716-32-57 E-mail: info@eksponenta.ru
ОКПО 83631956; ОГРН 1237700299913;
ИНН 7751253495; КПП 775101001

Разработчик
ООО «Экспонента»

Утверждаю

« ____ » _____ 2024г.

ПРОЕКТ ОРГАНИЗАЦИИ ДОРОЖНОГО ДВИЖЕНИЯ НА АВТОМОБИЛЬНЫХ ДОРОГАХ ОБЩЕГО ПОЛЬЗОВАНИЯ ГОРОДСКОГО ОКРУГА ХИМКИ МОСКОВСКОЙ ОБЛАСТИ

ПРОЕКТНАЯ ДОКУМЕНТАЦИЯ

ТОМ 4 «ПРОЕКТ ОРГАНИЗАЦИИ ДОРОЖНОГО ДВИЖЕНИЯ ПО АДРЕСУ:
Г. ХИМКИ, УЛ. МАШИМЦЕВА»

ЭКС-0907/224-ПОДД-Т4

Том 4

Генеральный директор



Ю. В. Касаткина




Москва 2024 г.

№	Обозначение	Наименование	Страница
1	ЭКС-0907/224-ПОДД-Т4-С	Содержание тома	2
2	ЭКС-0907/224-ПОДД-Т4-УО	Условные обозначения	3
3	ЭКС-0907/224-ПОДД-Т4-ПЗ	Пояснительная записка	5
4	ЭКС-0907/224-ПОДД-Т4-ЛС	Лист согласований	10
5	ЭКС-0907/224-ПОДД-Т4-ПОД	Проектируемая схема организации дорожного движения	11
6	ЭКС-0907/224-ПОДД-Т4-СОД	Схема организации дорожного движения на период эксплуатации	12
7	ЭКС-0907/224-ПОДД-Т4.ВДР	Ведомость дорожной разметки	13
8	ЭКС-0907/224-ПОДД-Т4.ВТС	Ведомость технических средств организации дорожного движения	14


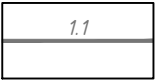





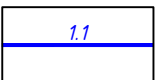


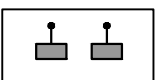

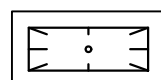
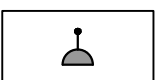
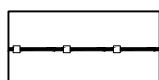
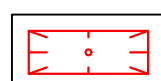

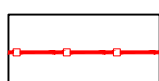
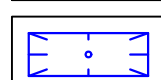


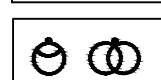

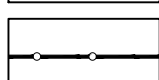

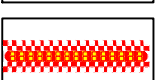



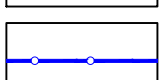
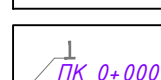

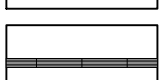
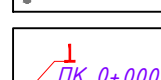


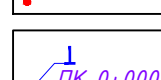

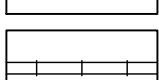
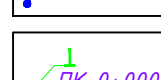
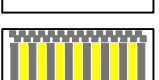
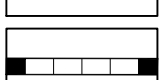

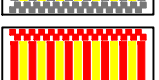
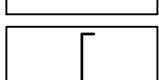





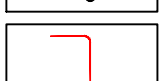


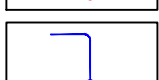

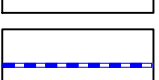

Взаим.инв.№.

Подп. и дата




Инв.№.подп.

Изм.	Кол.уч.	Лист N док.	Подп.	Дата	ЭКС-0907/224-ПОДД-Т4-С			
Разраб.		Яйцев		07.24	Содержание тома	Стадия	Лист	Листов
Пров.		Яйцев		07.24		П		1
								

Условные обозначения Схемы производства работ


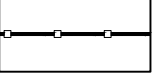

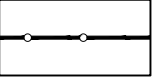
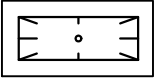

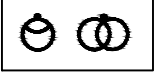

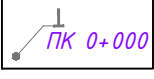
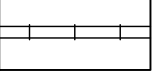
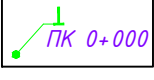
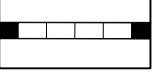

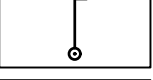

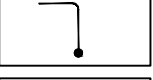
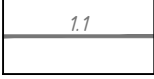
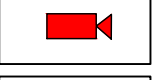
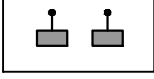
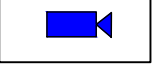
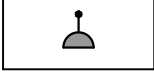


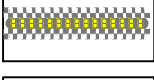


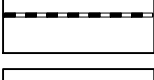


- | | | | | | |
|---|---|---|--|---|---|
|  | - существующие тротуары; |  | - существующая дорожная разметка; |  | - существующий пониженный бортовой камень; |
|  | - проектируемые тротуары; |  | - проектируемая дорожная разметка; |  | - проектируемый пониженный бортовой камень; |
|  | - демонтируемые тротуары; |  | - демонтируемая дорожная разметка; |  | - демонтируемый пониженный бортовой камень; |
|  | - газоны; |  | - пешеходные светофоры; |  | - граница проезжей части; |
|  | - существующий павильон автобусной остановки общественного транспорта; |  | - транспортные светофоры; |  | - существующее барьерное ограждение; |
|  | - проектируемый павильон автобусной остановки общественного транспорта; |  | - столбики; |  | - проектируемое барьерное ограждение; |
|  | - демонтируемый павильон автобусной остановки общественного транспорта; |  | - шлагбаум; |  | - демонтируемое барьерное ограждение; |
|  | - существующие опоры освещения; |  | - существующая сборно-разборная искусственная неровность (ИН); |  | - существующее перильное ограждение; |
|  | - проектируемые опоры освещения; |  | - проектируемая сборно-разборная искусственная неровность (ИН); |  | - проектируемое перильное ограждение; |
|  | - демонтируемые опоры освещения; |  | - демонтируемая сборно-разборная искусственная неровность (ИН); |  | - демонтируемое перильное ограждение; |
|  | - стойка дорожного знака существующая; |  | - существующая монолитная асфальтобетонная неровность; |  | - парапетное ограждение; |
|  | - стойка дорожного знака проектируемая; |  | - проектируемая монолитная асфальтобетонная неровность; |  | - заборы; |
|  | - стойка дорожного знака демонтируемая; |  | - демонтируемая монолитная асфальтобетонная неровность; |  | - трамвайные и железнодорожные пути; |
|  | - стойка дорожного знака смежного проекта; |  | - существующая искусственная неровность из а/б, совмещенная с пешеходным переходом; |  | - подпорные стены; |
|  | - существующий дорожный знак; |  | - проектируемая искусственная неровность из а/б, совмещенная с пешеходным переходом; |  | - опоры контактной сети; |
|  | - проектируемый дорожный знак; |  | - демонтируемая искусственная неровность из а/б, совмещенная с пешеходным переходом; |  | - существующие консольные опоры для дорожных знаков; |
|  | - демонтируемый дорожный знак; |  | - существующий камень бортовой; |  | - проектируемые консольные опоры для дорожных знаков; |
|  | - существующий дорожный знак смежного проекта; |  | - проектируемый камень бортовой; |  | - демонтируемые консольные опоры для дорожных знаков; |
|  | - проектируемый дорожный знак смежного проекта; |  | - демонтируемый камень бортовой; | | |
|  | - демонтируемый дорожный знак смежного проекта; | | | | |

Инв.№.подл.	Подп. и дата	Взаим.инв.№.

ЭКС-0907/224-ПОДД-Т4-УО									
Изм. Кол.уч	Лист N док.	Подп.	Дата						
Разраб.	Яйцев		07.24						
Пров.	Яйцев		07.24						
Условные обозначения			<table border="1"> <tr> <td>Стадия</td> <td>Лист</td> <td>Листов</td> </tr> <tr> <td>П</td> <td></td> <td>1</td> </tr> </table>	Стадия	Лист	Листов	П		1
Стадия	Лист	Листов							
П		1							
									

Условные обозначения

Схемы организации дорожного движения на период эксплуатации

- | | | | |
|---|---|---|---|
|  | - существующие тротуары; |  | - существующее барьерное ограждение; |
|  | - газоны; |  | - существующее перильное ограждение; |
|  | - существующий павильон автобусной остановки общественного транспорта; |  | - парапетное ограждение; |
|  | - существующие опоры освещения; |  | - заборы; |
|  | - стойка дорожного знака существующая; |  | - трамвайные и железнодорожные пути; |
|  | - стойка дорожного знака смежного проекта; |  | - подпорные стены; |
|  | - проектируемый дорожный знак; |  | - опоры контактной сети; |
|  | - проектируемый дорожный знак смежного проекта; |  | - консольные опоры для дорожных знаков; |
|  | - существующая дорожная разметка; |  | - действующие камеры фотовидеофиксации; |
|  | - пешеходные светофоры; |  | - муляжи камер фотовидеофиксации; |
|  | - транспортные светофоры; | | |
|  | - столбики; | | |
|  | - шлагбаум; | | |
|  | - существующая сборно-разборная искусственная неровность (ИН); | | |
|  | - существующая монолитная асфальтобетонная неровность; | | |
|  | - существующая искусственная неровность из а/б, совмещенная с пешеходным переходом; | | |
|  | - существующий камень бортовой; | | |
|  | - существующий пониженный бортовой камень; | | |
|  | - граница проезжей части; | | |

Инв.№.подп.	Подп. и дата	Взаим.инв.№.	

1 ВВЕДЕНИЕ

1.1 Основание для разработки: контракт №

1.2 Полное наименование объекта проектирования: Проект организации дорожного движения на автомобильных дорогах общего пользования городского округа Химки Московской области

1.3 Разработчик проекта: ООО «Экспонента»

2 ПЕРЕЧЕНЬ НОРМАТИВНЫХ ДОКУМЕНТОВ

ГОСТ Р 21.101-2020 Национальный стандарт Российской Федерации. Система проектной документации для строительства. Основные требования к проектной и рабочей документации

Постановление Правительства Российской Федерации № 87 от 16.02.2008 «О составе разделов проектной документации и требованиях к их содержанию»




ГОСТ Р 51256-2018 Национальный стандарт Российской Федерации. Технические средства организации дорожного движения. Разметка дорожная. Классификация. Технические требования

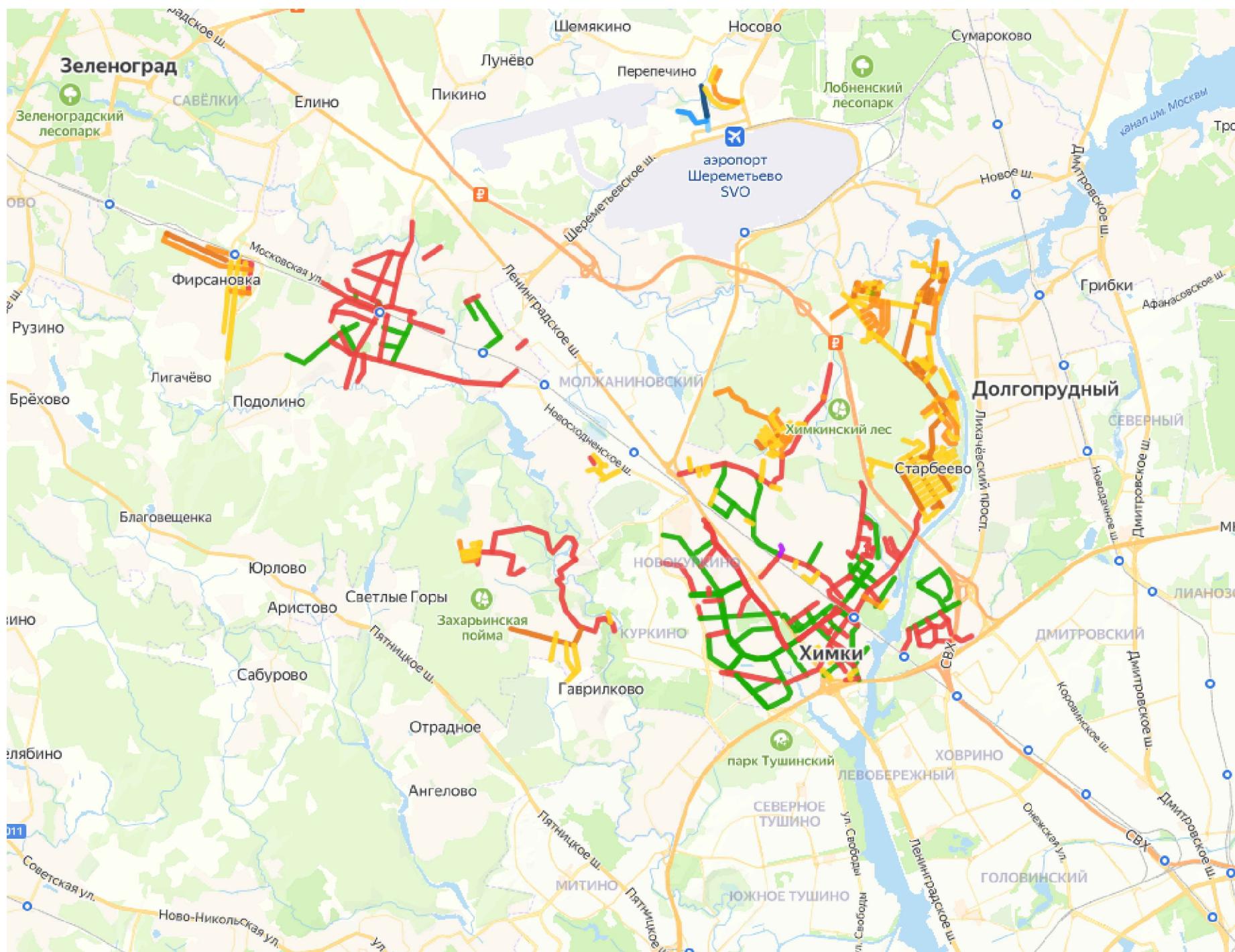
ГОСТ Р 52289-2019 Национальный стандарт Российской Федерации. Технические средства организации дорожного движения. Правила применения дорожных знаков, разметки, светофоров, дорожных ограждений и направляющих устройств

ГОСТ Р 52290-2004 Национальный стандарт Российской Федерации. Технические средства организации дорожного движения. Знаки дорожные. Общие технические требования

ГОСТ Р 52766-2007 Дороги автомобильные общего пользования. Элементы обустройства. Общие требования.

Инв.№ подл.	
Подп. и дата	
Взаим.инв.№.	

				ЭКС-0907/224-ПОДД-Т4-ПЗ				
Изм.	Кол.уч.	Лист N док.	Подп.	Дата	Пояснительная записка	Стадия	Лист	Листов
Разраб.		Яйцев		07.24		П	1	5
Пров.		Яйцев		07.24				
								



Ситуационный план размещения объекта на Яндекс Карте

Доступ к улице проекта через Телеграм бота



Гиперссылка: [открыть карту](#)



@INVESTPROEKT_BOT

Гиперссылка: [перейти к боту](#)

При регистрации в боте для доступа к вашему проекту введите название папки "Химки"

Инв.№.подл.	Подп. и дата	Взаим.инв.№.

3 ПРОЕКТНЫЕ РЕШЕНИЯ

Разработка настоящего проекта потребовала детального изучения транспортно-планировочных характеристик объекта проектирования, существующих размеров движения транспорта и пешеходов, особенностей организации движения на прилегающей территории и других факторов, необходимых для обеспечения безопасного движения транспорта и пешеходов при эксплуатации объекта. Настоящий проект организации дорожного движения выполнен в соответствии с требованиями ГОСТ Р 52289-2019 «Национальный стандарт Российской Федерации. Технические средства организации дорожного движения. Правила применения дорожных знаков, разметки, светофоров, дорожных ограждений и направляющих устройств», СП 42.13330.2016 «Градостроительство. Планировка и застройка городских и сельских поселений», ГОСТ Р 52766-2007 «Дороги автомобильные общего пользования. Элементы обустройства. Общие требования» и иной нормативной документацией, приказ Министерства транспорта Российской Федерации от 30.07.20 г. № 274 «Об утверждении Правил подготовки документации по организации дорожного движения».

Расстановка технических средств организации дорожного движения на период эксплуатации объекта представлена на соответствующей схеме в составе настоящей документации.

Разметку проезжей части наносить в соответствии с проектом. Нанесение продольной разметки, стрелок, цифр и элементов поперечной разметки производить термопластиком со стеклошариками. При нанесении линий разметки их отклонение от проектного положения не должно превышать 5 см. Отклонение размеров линий разметки от требования ГОСТ Р 51256-2018 «Национальный стандарт Российской Федерации. Технические средства организации дорожного движения. Разметка дорожная. Классификация. Технические требования», не должно превышать: 1 см – по ширине линий; 5 см – по длине штрихов и разрывов. Разметка не должна выступать над проезжей частью более чем на 6 мм. Коэффициент сцепления горизонтальной разметки в любой период эксплуатации не должен отличаться более чем на 25 % от значения коэффициента сцепления покрытия, на котором эта разметка нанесена. Разметка, выполненная термопластиком должна обладать функциональной долговечностью не менее одного года, а лакокрасочными материалами – не менее 6 месяцев.

Ширину линий разметки принимают в соответствии с таблицей 1.

Т а б л и ц а 1

Число полос движения	Наличие разделительной полосы	Разделение потоков противоположных направлений					Обозначение полос движения			Обозначение края проезжей части	Запрещение остановки и стоянки
		1.1	1.3	1.5; 1.6	1.9	1.11	1.1; 1.5; 1.6; 1.7	1.9	1.11		
2	Нет	0,10	-	0,10	-	0,10	0,10	-	0,10	0,10	0,10
3	Нет	0,15	-	0,15	-	0,10	0,10	0,10	0,10	0,10	0,10
4 или 5	Нет	-	0,15	-	0,15	0,15	0,15	0,15	0,15	0,15	0,15

Схемой организации движения предусматривается установка дорожных знаков II типоразмера со светоотражающей пленкой типа «Б» в соответствии с ГОСТ Р 52289-2019 «Национальный стандарт Российской Федерации. Технические средства организации дорожного движения. Правила применения дорожных знаков, разметки, светофоров, дорожных ограждений и направляющих устройств» и ГОСТ Р 52290-2004 «Национальный стандарт Российской Федерации. Технические средства организации дорожного движения. Знаки дорожные. Общие технические требования». Элементы изображения черного и серого цветов знаков не должны обладать световозвращающим эффектом.

Знаки устанавливаются на оцинкованных стойках диаметром 76 мм. Расстояние от нижнего края знака до поверхности дорожного покрытия (высота установки), кроме случаев, специально оговоренных ГОСТ Р 52289-2019 «Национальный стандарт Российской Федерации. Технические средства организации дорожного движения. Правила применения дорожных знаков, разметки, светофоров, дорожных ограждений и направляющих устройств», должно быть в соответствии с рисунком 3:

- от 2 до 4 м – при установке сбоку от проезжей части;
- от 3 до 4 м – на конструктивно выделенной разделительной полосе шириной менее 3 м;

Изм.	Кол.уч.	Лист	N док	Подп.	Дата	ЭКС-0907/224-ПОДД-Т4-ПЗ	Лист
							3

Инв.№ подл.	Подп. и дата	Взам.инв.№.

- от 0,6 до 1,5 м - при установке на конструктивно выделенных направляющих островках или островках безопасности, а также на проезжей части или обочине на переносных опорах по ГОСТ Р 58350-2019 «Национальный стандарт Российской Федерации. Дороги автомобильные общего пользования. Технические средства организации дорожного движения в местах производства работ. Технические требования. Правила применения» или на переносных передвижных комплексах по ГОСТ 32758-2014 «Межгосударственный стандарт. Дороги автомобильные общего пользования. Временные технические средства организации дорожного движения. Технические требования и правила применения»;

- от 5 до 6 м - при размещении над проезжей частью.

Высота установки знаков, расположенных сбоку от дороги, определяется от поверхности дорожного покрытия на краю проезжей части. При расположении знаков друг над другом высота установки определяется по нижнему знаку. Расстояние между ближайшими краями соседних знаков, размещенных на одной опоре и распространяющих свое действие на одну и ту же проезжую часть, должно быть от 50 до 200 мм. Расстояние от края проезжей части (при наличии обочины - от бровки земляного полотна) до ближайшего к ней края знака, установленного сбоку от проезжей части, должно быть от 0,5 до 2,5 м.

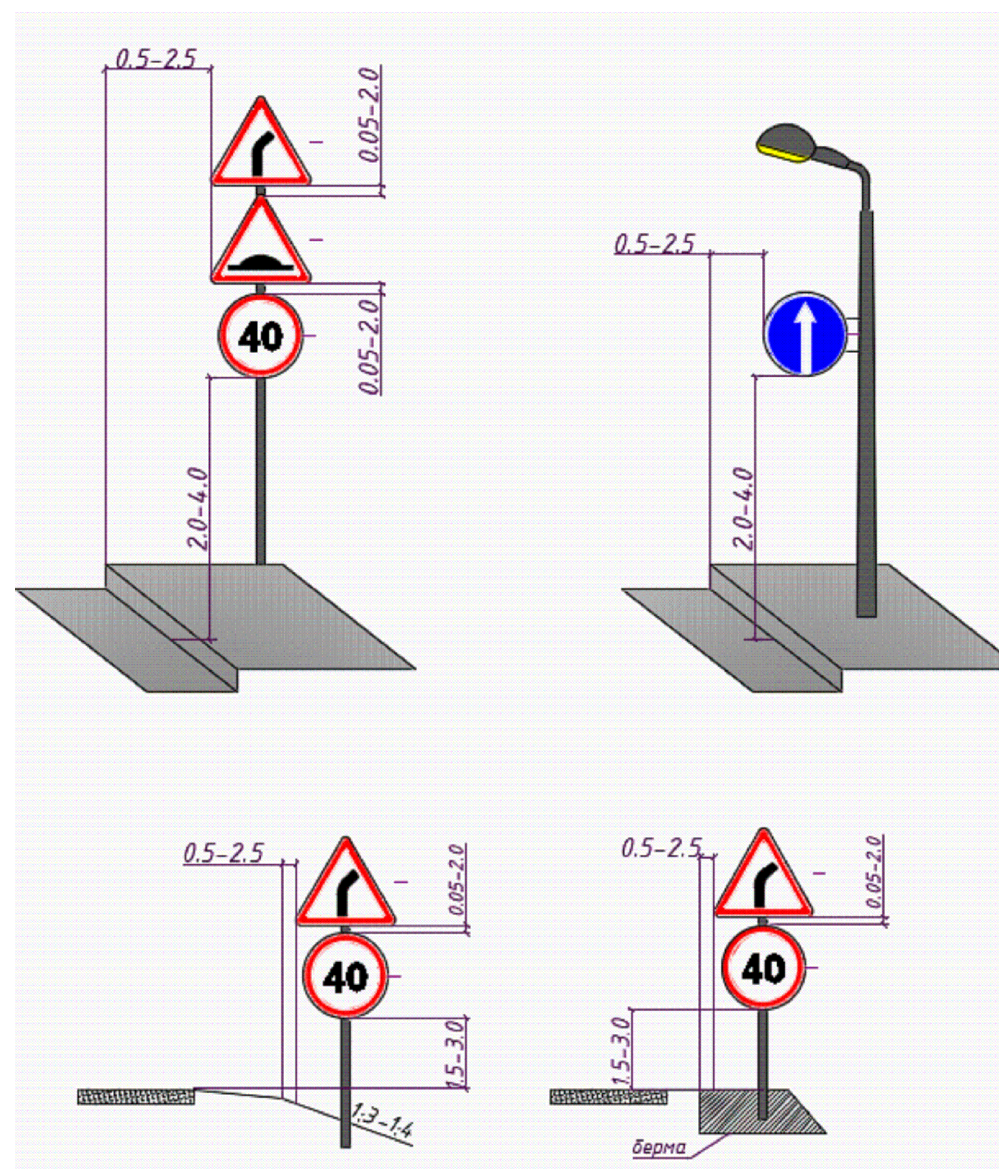


Рисунок 3 - Способы установки дорожных знаков

При размещении стоек дорожных знаков используются два способа:

- размещение стойки в грунт;
- размещение стойки в асфальтовом покрытии.

Изм.	Кол.уч.	Лист	N док	Подп.	Дата

ЭКС-0907/224-ПОДД-Т4-ПЗ

Лист

4

Инв.№ подл.	Подп. и дата	Взам. инв.№.

Для установки стоек производится бурение на глубину 700мм диаметром не менее 300мм, после чего осуществляется бетонирование основания.

Стойка, помещенная в углубление, фиксируется в вертикальном положении с помощью подставок, а пространство между опорами и стенками котлована или скважины постепенно заполняется насыпным грунтом слоями толщиной не менее 300мм, которые последовательно уплотняются методом трамбования.

В верхней части пробуренной скважины на уплотненный грунт укладывается слой бетонной смеси класса В15 толщиной 150мм. По истечении 48 часов после укладки бетонной смеси на поверхность бетона укладывается растительный грунт, если стойка дорожного знака размещается на присыпной берме, неукрепленной части разделительной полосы или обочины, а также на откосе насыпи или выемки.

При установке дорожного знака на тротуаре вместо грунта в верхней части скважины или котлована у стойки дорожного знака должен быть уложен слой песчано-битумной смеси толщиной не менее 50мм.

Там, где бурение и бетонирование невозможны либо нецелесообразны, например, внутри помещений, знаки устанавливаются на существующие конструкции, такие как колонны здания и пр.

Дорожные знаки рекомендуется изготавливать на алюминиевой основе с применением алмазной пленки, сроком службы не менее 10 лет, обеспечивающей значения коэффициентов световозвращения не менее значений, указанных в таблице №2.

Т а б л и ц а 2					
Цвет материала	Угол наблюдения - 20'				
	Угол освещения				
	5	10	20	30	40
Белый	300	210	150	110	70
Желтый	180	110	90	70	50
Оранжевый	160	95	80	64	30
Красный	60	35	30	24	15
Зеленый	30	24	20	15	8
Синий	15	11	9	7	4

Применение современных высокоэффективных материалов создаст условия для надежной работы элементов «системы» при любых дорожно-транспортных и погодных условиях.

Конструкции и детали крепления (хомуты, бандаж, болты, гайки и т.п.) для установки знаков должны отвечать ветровым нагрузкам в соответствии с требованиями СП 20.13330.2016 «Свод правил. Нагрузки и воздействия. Актуализированная редакция СНиП 2.01.07-85*».

Взаим.инв.№.

Подп. и дата

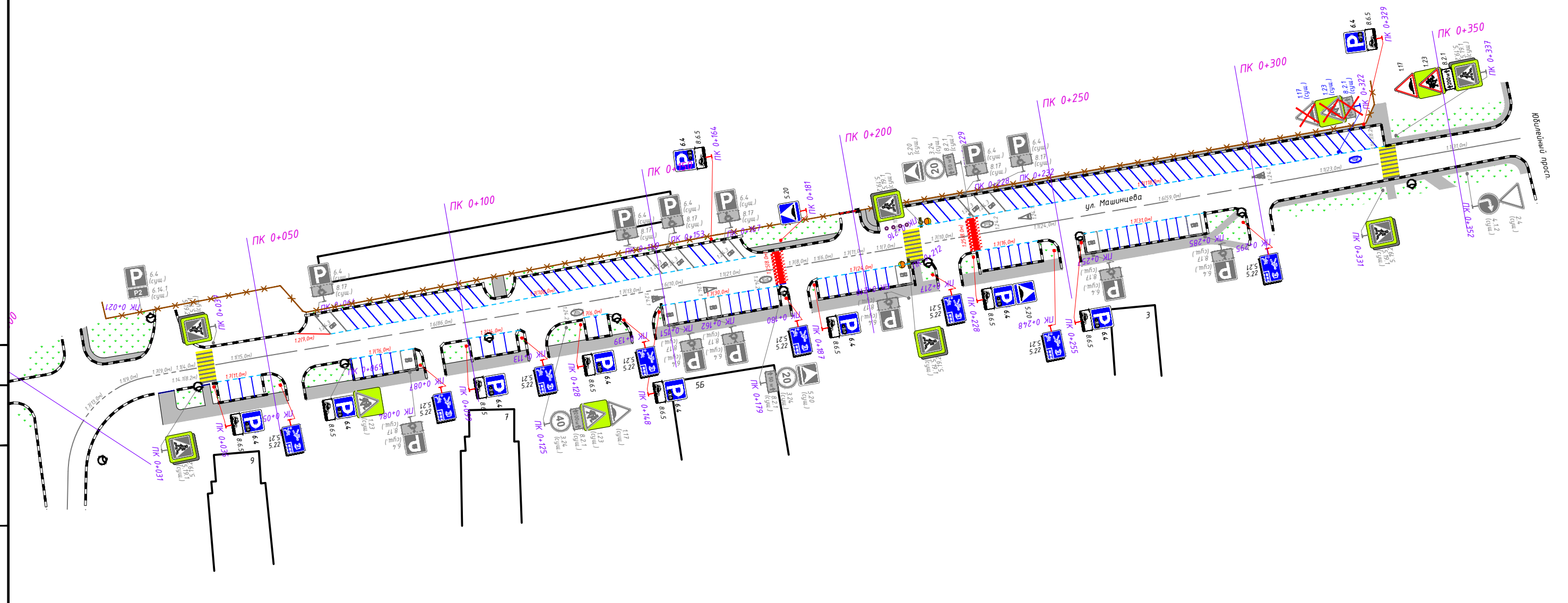

Инв.№.подп.

Изм.	Кол.уч.	Лист	N док	Подп.	Дата

ЭКС-0907/224-ПОДД-Т4-ПЗ

Лист

5

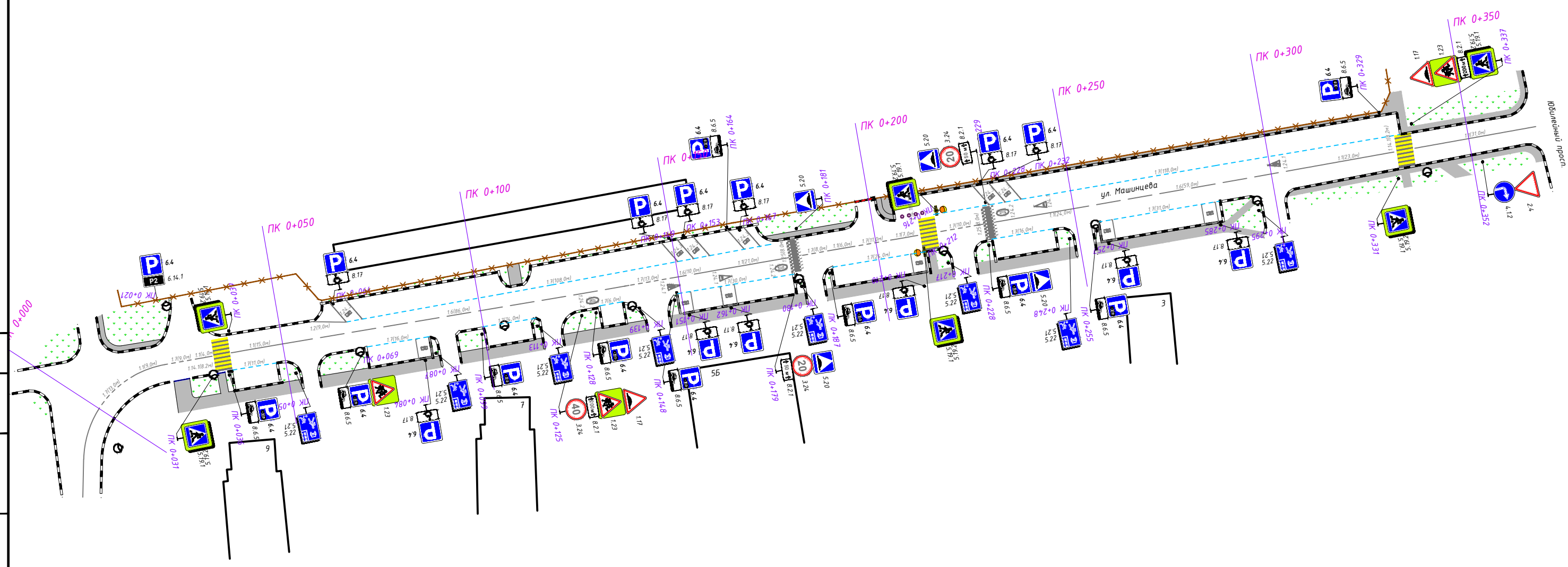



Согласовано:

Инв.Н.подл.	Подпись и дата	Взам.инв.Н
-------------	----------------	------------

1:1000


<p align="center">ЭКС-0907/224-ПОДД-Т4-ПОД</p> <p align="center">Проект организации дорожного движения на автомобильных дорогах общего пользования городского округа Химки Московской области</p>									
Изм.	Кол.уч	Лист	N док.	Подп.	Дата	Проект организации дорожного движения по адресу: г. Химки, ул. Машинцева	Стадия	Лист	Листов
Разраб.	Яйцев				07.24		П	1	1
Пров.	Яйцев				07.24				
Проектируемая схема организации дорожного движения									



Согласовано:

Инв.Н.подл.	Подпись и дата	Взам.инв.Н

1:1000

ЭКС-0907/224-ПОДД-Т4-СОД				
Проект организации дорожного движения на автомобильных дорогах общего пользования городского округа Химки Московской области				
Изм.	Кол.уч	Лист	N док.	Подп.
Разраб.		Яйцев		
Пров.		Яйцев		
Проект организации дорожного движения по адресу: г. Химки, ул. Машинцева				
Стадия	Лист	Листов		
П	1	1		
Схема организации дорожного движения на период эксплуатации				
				

Ведомость нанесения дорожной разметки

Номер линии по ГОСТ Р 51256-2018	Характеристика линии	Ед. изм.	Количество единиц измерения	Площадь линий (элементов), м²
1	2	3	4	5
1.1	Сплошная линия шириной 10 см	п.м	156,6	15,658
1.1	Сплошная линия шириной 10 см (обозначение парковок)	п.м	129,4	12,940
1.2	Сплошная линия шириной 10 см	п.м	8,1	0,808
1.6	Прерывистая линия шириной 10 см, с соотношением длины штриха к расстоянию между штрихами 3:1	п.м	154,1	11,557
1.7	Прерывистая линия шириной 10 см, длина штриха - 0,5 м, расстояние между штрихами - 0,5 м	п.м	430,9	21,547
1.14.1	Сплошные параллельные линии шириной 40 см (белый цвет)	п.м	96,0	38,400
	Сплошные параллельные линии шириной 40 см (желтый цвет)	п.м	96,0	38,400
	Количество переходов	шт.	3	
1.24.1	Дублирование предупреждающего знака 1.23 ("Дети") площадью 2,229 м²	шт.	2	4,458
1.24.2	Дублирование запрещающего дорожного знака 3.24 (ограничение максимальной скорости - 20 км/ч) площадью 2,231 м²	шт.	2	4,462
1.24.2	Дублирование запрещающего дорожного знака 3.24 (ограничение максимальной скорости - 40 км/ч) площадью 2,325 м²	шт.	1	2,325
1.24.3	Дублирование дорожного знака 8.17 ("Инвалиды") площадью 0,833 м²	шт.	12	9,996
1.25	Обозначение искусственных неровностей	п.м	64,0	25,600
	Количество ИДН	шт.	2	

Итого площадь горизонтальной разметки по объекту, м²	186,152
Белая разметка:	147,752
- сплошная линия	16,466
- сплошные линии (обозначение парковок)	12,940
- прерывистая линия	33,105
- поперечная разметка	38,400
- элементы сложной конфигурации	46,841
Желтая разметка:	38,400
- сплошные линии	0,000
- прерывистые линии	0,000
- поперечная разметка	38,400

- сплошные линии ООТ	0,000
Общий объем линий регулирования, приведенный к линии 1,1 шириной 10 см, п.м	1861,518

Примечание: для прерывистых линий регулирования общий объем определяется с учетом промежутков между элементами (штрихами)

Ведомость демаркировки дорожной разметки

Номер линии по ГОСТ Р 51256-2018	Характеристика линии	Ед. изм.	Количество единиц измерения	Площадь линий (элементов), м²
1	2	3	4	5
1.1	Сплошная линия шириной 10 см (обозначение парковок)	п.м	592,8	59,284
1.24.2	Дублирование запрещающего дорожного знака 3.24 (ограничение максимальной скорости - 40 км/ч) площадью 2,325 м²	шт.	1	2,325
1.25	Обозначение искусственных неровностей	п.м	32,0	12,800
	Количество ИДН	шт.	2	

Итого площадь горизонтальной разметки по объекту, м²	74,409
Белая разметка:	74,409
- сплошная линия	0,000
- сплошные линии (обозначение парковок)	59,284
- прерывистая линия	0,000
- поперечная разметка	0,000
- элементы сложной конфигурации	15,125
Желтая разметка:	0,000
- сплошные линии	0,000
- прерывистые линии	0,000
- поперечная разметка	0,000
- сплошные линии ООТ	0,000
Общий объем линий регулирования, приведенный к линии 1,1 шириной 10 см, п.м	744,090

Примечание: для прерывистых линий регулирования общий объем определяется с учетом промежутков между элементами (штрихами)

Создано: _____
Взам. инв. № _____
Подп. и дата _____
Инв. № подл. _____

ЭКС-0907/224-ПОДД-Т4.ВДР					
Изм.	Колуч.	Лист	№ док.	Подп.	Дата
Разраб.	Яйцев				07.24
Пров.	Яйцев				07.24
Ведомость дорожной разметки					
			Стадия	Лист	Листов
			П	1	1

Ведомость дорожных знаков

Ведомость дорожных знаков

№ п/п	Месторасположение, км+м	Расположение	Номер знака по ГОСТ	Наименование	Типо-размер	Тип опоры	Размещено/требуется	Примечание
1	0 + 21	слева	6.14.1	Номер маршрута	II	здание	Размещено	
2	0 + 21	слева	6.4	Парковка	II	здание	Размещено	
3	0 + 31	справа	5.19.1	Пешеходный переход	II	Стойка	Размещено	
4	0 + 31	справа	5.19.2	Пешеходный переход	II	Стойка	Размещено	
5	0 + 36	справа	8.6.5	Способ постановки транспортного средства на стоянку	II	Стойка	Требуется	
6	0 + 36	справа	6.4	Парковка	II	Стойка	Требуется	
7	0 + 37	слева	5.19.1	Пешеходный переход	II	Стойка	Размещено	
8	0 + 37	слева	5.19.2	Пешеходный переход	II	Стойка	Размещено	
9	0 + 52	справа	5.21	Жилая зона	II	Стойка	Требуется	
10	0 + 52	справа	5.22	Конец жилой зоны	II	Стойка	Требуется	
11	0 + 64	слева	8.17	Инвалиды	II	Стойка	Размещено	
12	0 + 64	слева	6.4	Парковка	II	Стойка	Размещено	
13	0 + 69	справа	8.6.5	Способ постановки транспортного средства на стоянку	II	МГО	Требуется	
14	0 + 69	справа	6.4	Парковка	II	МГО	Требуется	
15	0 + 70	справа	1.23	Дети	II		Размещено	
16	0 + 84	справа	8.17	Инвалиды	II	Стойка	Размещено	
17	0 + 84	справа	6.4	Парковка	II	Стойка	Размещено	
18	0 + 87	справа	5.21	Жилая зона	II	Стойка	Требуется	
19	0 + 87	справа	5.22	Конец жилой зоны	II	Стойка	Требуется	
20	0 + 99	справа	8.6.5	Способ постановки транспортного средства на стоянку	II	Стойка	Требуется	
21	0 + 99	справа	6.4	Парковка	II	Стойка	Требуется	
22	0 + 113	справа	5.21	Жилая зона	II	Стойка	Требуется	
23	0 + 113	справа	5.22	Конец жилой зоны	II	Стойка	Требуется	
24	0 + 125	справа	3.24	Ограничение максимальной скорости	II	Стойка	Размещено	
25	0 + 125	справа	8.2.1	Зона действия	II	Стойка	Размещено	
26	0 + 125	справа	1.23	Дети	II	Стойка	Размещено	
27	0 + 125	справа	1.17	Искусственная неровность	II	Стойка	Размещено	
28	0 + 128	справа	8.6.5	Способ постановки транспортного средства на стоянку	II	Стойка	Требуется	
29	0 + 128	справа	6.4	Парковка	II	Стойка	Требуется	
30	0 + 139	справа	5.21	Жилая зона	II	Стойка	Требуется	
31	0 + 139	справа	5.22	Конец жилой зоны	II	Стойка	Требуется	
32	0 + 148	справа	8.6.5	Способ постановки транспортного средства на стоянку	II	Стойка	Требуется	
33	0 + 148	справа	6.4	Парковка	II	Стойка	Требуется	

№ п/п	Месторасположение, км+м	Расположение	Номер знака по ГОСТ	Наименование	Типо-размер	Тип опоры	Размещено/требуется	Примечание
34	0 + 149	слева	8.17	Инвалиды	II	Стойка	Размещено	
35	0 + 149	слева	6.4	Парковка	II	Стойка	Размещено	
36	0 + 151	справа	8.17	Инвалиды	II	Стойка	Размещено	
37	0 + 151	справа	6.4	Парковка	II	Стойка	Размещено	
38	0 + 153	слева	8.17	Инвалиды	II	Стойка	Размещено	
39	0 + 153	слева	6.4	Парковка	II	Стойка	Размещено	
40	0 + 162	справа	8.17	Инвалиды	II	Стойка	Размещено	
41	0 + 162	справа	6.4	Парковка	II	Стойка	Размещено	
42	0 + 164	слева	8.6.5	Способ постановки транспортного средства на стоянку	II	Стойка	Требуется	
43	0 + 164	слева	6.4	Парковка	II	Стойка	Требуется	
44	0 + 167	слева	8.17	Инвалиды	II	Стойка	Размещено	
45	0 + 167	слева	6.4	Парковка	II	Стойка	Размещено	
46	0 + 179	справа	8.2.1	Зона действия	II	Стойка	Размещено	
47	0 + 179	справа	3.24	Ограничение максимальной скорости	II	Стойка	Размещено	
48	0 + 179	справа	5.20	Искусственная неровность	II	Стойка	Размещено	
49	0 + 180	справа	5.21	Жилая зона	II	Стойка	Требуется	
50	0 + 180	справа	5.22	Конец жилой зоны	II	Стойка	Требуется	
51	0 + 181	слева	5.20	Искусственная неровность	II	Стойка	Требуется	
52	0 + 187	справа	8.6.5	Способ постановки транспортного средства на стоянку	II	Стойка	Требуется	
53	0 + 187	справа	6.4	Парковка	II	Стойка	Требуется	
54	0 + 210	справа	8.17	Инвалиды	II	Стойка	Размещено	
55	0 + 210	справа	6.4	Парковка	II	Стойка	Размещено	
56	0 + 212	справа	5.19.1	Пешеходный переход	II	МГО	Размещено	
57	0 + 212	справа	5.19.2	Пешеходный переход	II	МГО	Размещено	
58	0 + 216	слева	5.19.1	Пешеходный переход	II	МГО	Размещено	
59	0 + 216	слева	5.19.2	Пешеходный переход	II	МГО	Размещено	
60	0 + 217	справа	5.21	Жилая зона	II	Стойка	Требуется	
61	0 + 217	справа	5.22	Конец жилой зоны	II	Стойка	Требуется	
62	0 + 228	слева	8.17	Инвалиды	II	Стойка	Размещено	
63	0 + 228	слева	6.4	Парковка	II	Стойка	Размещено	
64	0 + 228	справа	8.6.5	Способ постановки транспортного средства на стоянку	II	Стойка	Требуется	
65	0 + 228	справа	6.4	Парковка	II	Стойка	Требуется	
66	0 + 228	справа	5.20	Искусственная неровность	II	Стойка	Требуется	
67	0 + 229	слева	8.2.1	Зона действия	II	Стойка	Размещено	
68	0 + 229	слева	3.24	Ограничение максимальной скорости	II	Стойка	Размещено	

Согласовано

Взам. инв. №

Подп. и дата

Инв. № подл.

Изм.	Колуч.	Лист	№ док.	Подп.	Дата
Разраб.	Яйцев			<i>Яйцев</i>	07.24
Пров.	Яйцев			<i>Яйцев</i>	07.24

ЭКС-0907/224-ПОДД-Т4.ВТС

Ведомость дорожной разметки

Стадия	Лист	Листов
П	1	2



Ведомость дорожных знаков

№ п/п	Месторасположение, км+м	Расположение	Номер знака по ГОСТ	Наименование	Типо-размер	Тип опоры	Размещено/требуется	Примечание
70	0 + 232	слева	8.17	Инвалиды	II	Стойка	Размещено	
71	0 + 232	слева	6.4	Парковка	II	Стойка	Размещено	
72	0 + 248	справа	5.21	Жилая зона	II	Стойка	Требуется	
73	0 + 248	справа	5.22	Конец жилой зоны	II	Стойка	Требуется	
74	0 + 255	справа	8.6.5	Способ постановки транспортного средства на стоянку	II	Стойка	Требуется	
75	0 + 255	справа	6.4	Парковка	II	Стойка	Требуется	
76	0 + 257	справа	8.17	Инвалиды	II	Стойка	Размещено	
77	0 + 257	справа	6.4	Парковка	II	Стойка	Размещено	
78	0 + 285	справа	8.17	Инвалиды	II	Стойка	Размещено	
79	0 + 285	справа	6.4	Парковка	II	Стойка	Размещено	
80	0 + 295	справа	5.21	Жилая зона	II	Стойка	Требуется	
81	0 + 295	справа	5.22	Конец жилой зоны	II	Стойка	Требуется	
82	0 + 322	слева	8.2.1	Зона действия	II	Стойка	Демонтаж	
83	0 + 322	слева	1.23	Дети	II	Стойка	Демонтаж	
84	0 + 322	слева	1.17	Искусственная неровность	II	Стойка	Демонтаж	
85	0 + 329	слева	8.6.5	Способ постановки транспортного средства на стоянку	II	Стойка	Требуется	
86	0 + 329	слева	6.4	Парковка	II	Стойка	Требуется	
87	0 + 331	справа	5.19.1	Пешеходный переход	II	Стойка	Размещено	
88	0 + 331	справа	5.19.2	Пешеходный переход	II	Стойка	Размещено	
89	0 + 337	слева	5.19.1	Пешеходный переход	II	Стойка	Размещено	
90	0 + 337	слева	5.19.2	Пешеходный переход	II	Стойка	Размещено	
91	0 + 337	слева	8.2.1	Зона действия	II	Стойка	Требуется	
92	0 + 337	слева	1.23	Дети	II	Стойка	Требуется	
93	0 + 337	слева	1.17	Искусственная неровность	II	Стойка	Требуется	
94	0 + 352	справа	4.1.2	Движение направо	II	Стойка	Размещено	
95	0 + 352	справа	2.4	Уступите дорогу	II	Стойка	Размещено	

Ведомость размещения дорожных и пешеходных ограждений

Месторасположение, км+м		Протяженность, км		Тип	Материал (металл, железобетон, бетон, дерево и др.)	Год постройки	Размещено/требуется
Начало	Конец	Справа	Слева				

Ведомость наличия остановок общественного транспорта

Месторасположение, км+м		Названия	Наличие элементов				Соответствие требованиям
Справа	Слева		Остановочная площадка с твердым покрытием (есть, нет)	Переходно-скоростные полосы (есть, нет)	Посадочная площадка (есть, нет)	Павильон (есть, нет)	

Ведомость наличия пешеходных переходов

№ п/п	Месторасположение, км+м	Вид	Соответствие требованиям
1	0 + 35	наземный нерегулируемый	соответствует
2	0 + 213	наземный нерегулируемый	соответствует
3	0 + 334	наземный нерегулируемый	соответствует

Ведомость наличия светофорных объектов

Месторасположение, км+м	Тип светофорного объекта	Соответствие требованиям
0 + 212	T.7 солн	соответствует
0 + 216	T.7 солн	соответствует

Ведомость наличия искусственных неровностей

№ п/п	Месторасположение, км+м	Материал	Соответствие требованиям	Размеры, м
1	0 + 180	монолитная асфальтобетонная	требуется строительство	Длина-8.0 Ширина-3.0
2	0 + 180	монолитная асфальтобетонная	требуется реконструкция	Длина-4.0 Ширина-3.0
3	0 + 229	монолитная асфальтобетонная	требуется реконструкция	Длина-4.0 Ширина-3.0
4	0 + 229	монолитная асфальтобетонная	требуется строительство	Длина-8.0 Ширина-3.0

Изм.	Колуч.	Лист	№ док.	Подп.	Дата

ЭКС-0907/224-ПОДД-Т4.ВТС

Лист

2