

ОПИСАНИЕ МЕСТОПОЛОЖЕНИЯ ГРАНИЦ

Публичный сервитут устанавливается согласно п. 6 ст. 39.37 Земельного кодекса Российской Федерации

(наименование объекта, местоположение границ которого описано (далее - объект))

Раздел 1

Сведения об объекте

№ п/п	Характеристики объекта	Описание характеристик
1	2	3
1.	Местоположение объекта	Московская область, городской округ Солнечногорск, деревня Носово
2.	Площадь объекта +/- величина погрешности определения площади (Р +/- Дельта Р)	190 +/- 5 м ²
3.	Иные характеристики объекта	Публичный сервитут устанавливается согласно п. 6 ст. 39.37 Земельного кодекса Российской Федерации

Раздел 2

Сведения о местоположении границ объекта

1. Система координат МСК-50, зона 2

2. Сведения о характерных точках границ объекта

Обозначение характерных точек границ	Координаты, м		Метод определения координат характерной точки	Средняя квадратическая погрешность положения характерной точки (Mt), м	Описание обозначения точки на местности (при наличии)
	X	Y			
1	2	3	4	5	6
1	496151.33	2184039.25	Аналитический метод	0.10	-
2	496163.07	2184044.85	Аналитический метод	0.10	-
3	496158.78	2184058.14	Аналитический метод	0.10	-
4	496145.33	2184050.32	Аналитический метод	0.10	-
5	496145.82	2184048.83	Аналитический метод	0.10	-
1	496151.33	2184039.25	Аналитический метод	0.10	-

3. Сведения о характерных точках части (частей) границы объекта

Обозначение характерных точек части границы	Координаты, м		Метод определения координат характерной точки	Средняя квадратическая погрешность положения характерной точки (Mt), м	Описание обозначения точки на местности (при наличии)
	X	Y			
1	2	3	4	5	6
-	-	-	-	-	-

Раздел 3

Сведения о местоположении измененных (уточненных) границ объекта

1. Система координат -

2. Сведения о характерных точках границ объекта

Обозначение характерных точек границ	Существующие координаты, м		Измененные (уточненные) координаты, м		Метод определения координат характерной точки	Средняя квадратическая погрешность положения характерной точки (Mt), м	Описание обозначения точки на местности (при наличии)
	X	Y	X	Y			
1	2	3	4	5	6	7	8
-	-	-	-	-	-	-	





3. Сведения о характерных точках части (частей) границы объекта

Обозначение характерных точек части границы	Существующие координаты, м		Измененные (уточненные) координаты, м		Метод определения координат характерной точки	Средняя квадратическая погрешность положения характерной точки (Mt), м	Описание обозначения точки на местности (при наличии)
	X	Y	X	Y			
1	2	3	4	5	6	7	8
-	-	-	-	-	-	-	

План границ объекта



Условные обозначения:

- 50:09:0060710 - номер кадастрового квартала
- 50:09:0060710:943 :1120 - кадастровый номер земельного участка
-  - проектная граница публичного сервитута
-  - существующая часть границы земельных участков, имеющиеся в ЕГРН сведения о которой достаточны для определения ее местоположения
-  - границы кадастровых кварталов
- 1 ● - характерная точка границы испрашиваемого участка
-  - границы зоны
- 50:09-7.3481 - номер зоны