


Приложение к сообщению об установлении публичного сервитута в отношении земельного участка с кадастровым номером 50:10:0080302:69

СХЕМА РАСПОЛОЖЕНИЯ ЗЕМЕЛЬНОГО УЧАСТКА

НА КАДАСТРОВОМ ПЛАНЕ ТЕРРИТОРИИ







Кадастровый квартал: 50:10:0080302

Адрес (местоположение) объекта: Российская Федерация, Московская область, г.о. Химки, г. Химки, мкр. Планерная



Масштаб 1:500

Условные обозначения:

-  - граница объекта землеустройства (публичный сервитут)
-  1 - характерная точка границы объекта землеустройства (публичный сервитут)
-  - граница земельного участка по сведениям ЕГРН
-  :51 - граница и кадастровый номер объекта капитального строительства
-  50:10:0020301 - границы и номер кадастрового квартала
-  - -Граница ОКС сведения о котором содержатся в ГКН

Утверждена

(наименование документа об утверждении, включая наименования органов

местного самоуправления, принявших решение об утверждении схемы)

От 20.07.2020 № 519

№ п/п	№ точки	X, м	Y, м	S, м
:ЗУ1				
1	1	487 650,19	2 180 418,32	
2	2	487 669,05	2 180 402,46	24,65
3	3	487 685,08	2 180 421,59	24,96
4	4	487 664,99	2 180 438,58	26,31
5	5	487 650,49	2 180 421,73	22,23
				105

Участок	ЭКСПЛИКАЦИЯ: Обозначение	Площадь(м.кв.)
Образуемый земельный участок (публичный сервитут)	:ЗУ1	656