






Документация по планировке территории для строительства транспортной развязки
на пересечении автомобильной дороги М-10 «Россия» и улицы Репина в городе Химки
Московской области Московской области
Проект планировки территории
Схема расположения элемента планировочной структуры

















**Документация по планировке территории для строительства транспортной развязки
на пересечении автомобильной дороги М-10 «Россия» и улицы Репина в городе Химки
Московской области Московской области
Проект планировки территории**

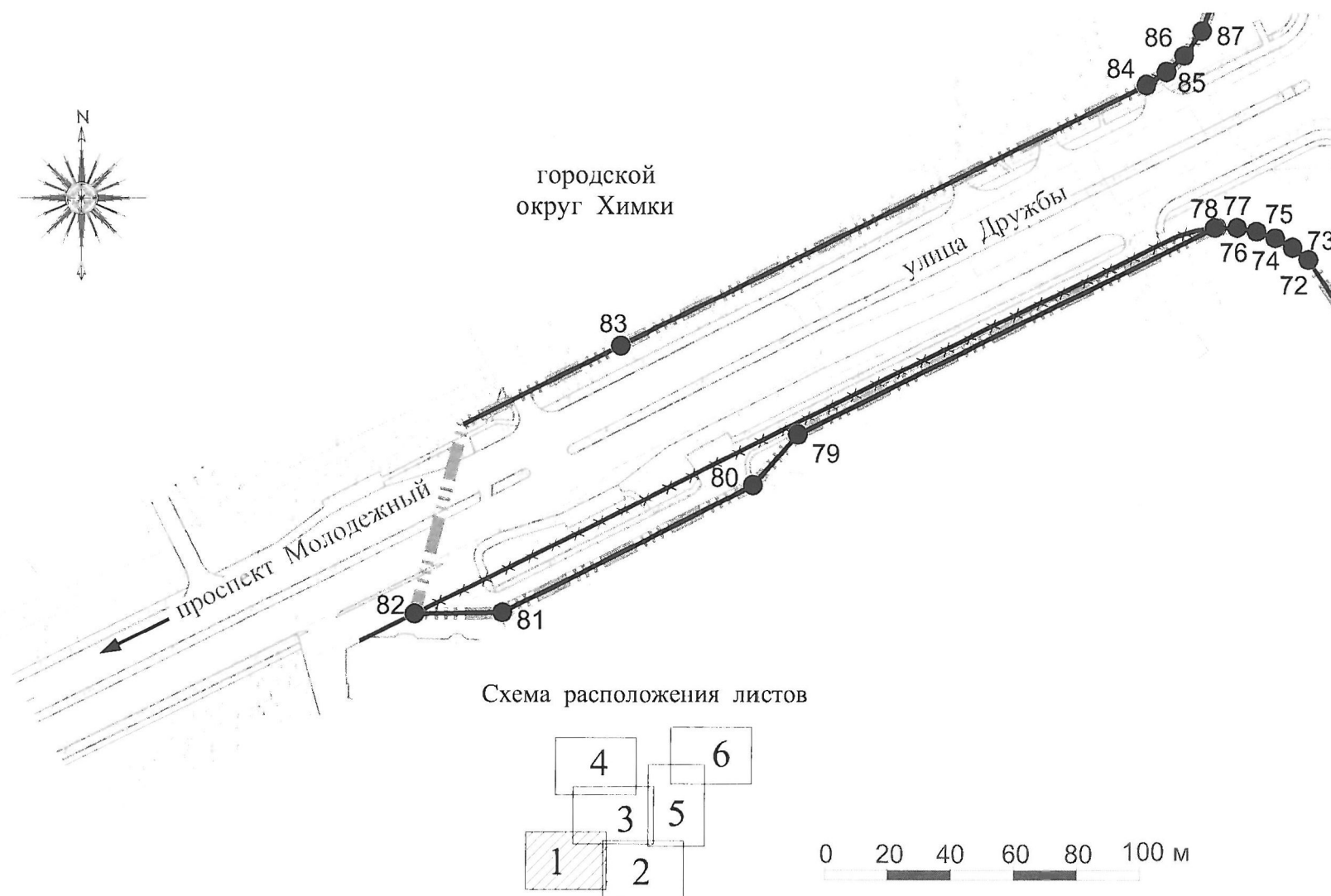
Условные обозначения:

-  существующие красные линии *
-  отменяемые красные линии
-  устанавливаемые красные линии
-  155 характерные точки красных линий

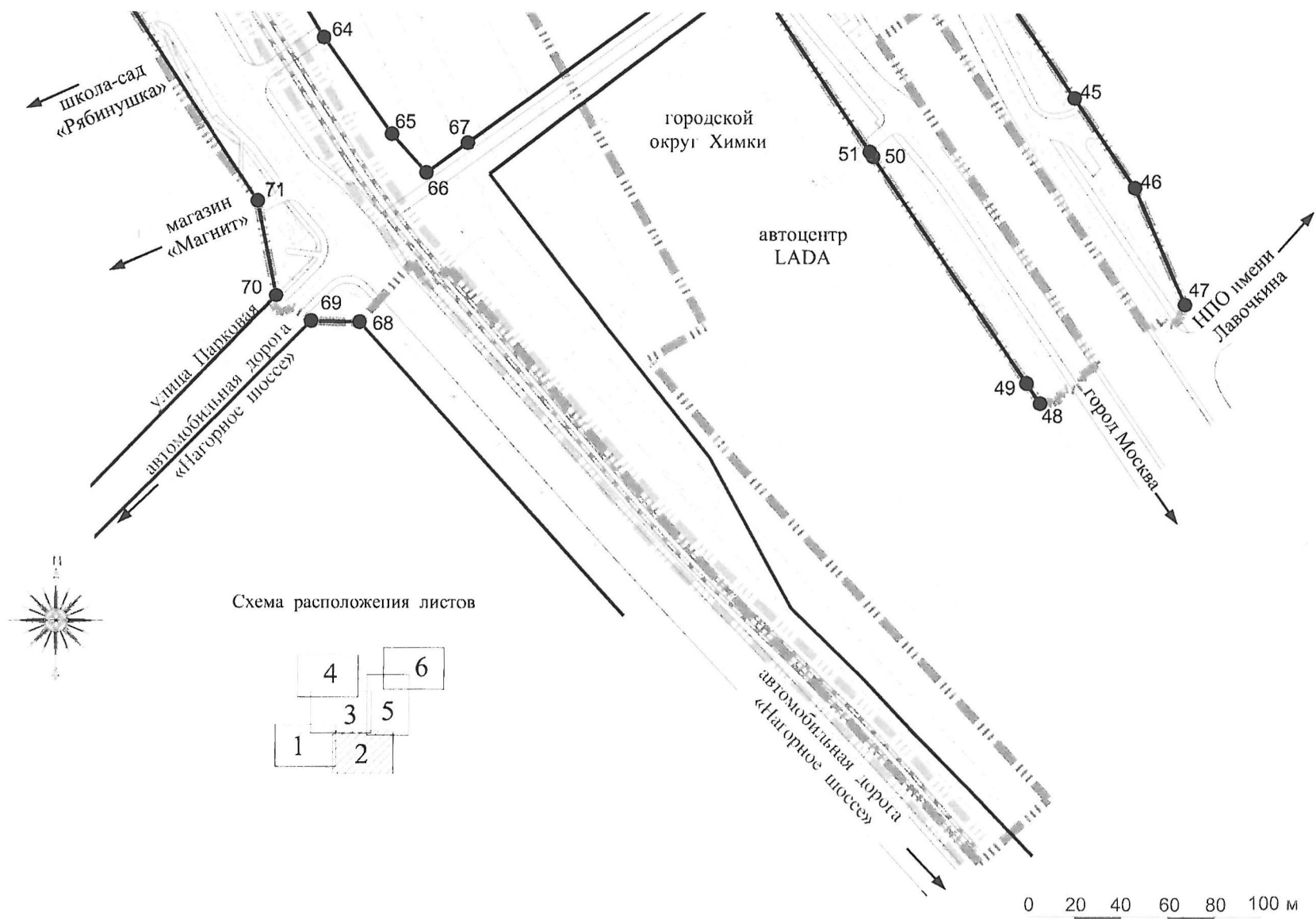
Границы:

-  населенных пунктов
-  155 зоны планируемого размещения линейного объекта регионального значения - транспортной развязки на пересечении автомобильной дороги М-10 «Россия» и улицы Репина
-  155 зон планируемого размещения линейных объектов, подлежащих переносу (переустройству) из зоны планируемого размещения линейных объектов с номерами характерных точек
-  территории, в отношении которой осуществляется подготовка проекта планировки территории
-  зон с особыми условиями использования территорий, подлежащая установлению в связи с размещением линейного объекта, инженерных коммуникаций и сооружений подлежащих переустройству из зон планируемого размещения линейного объекта
-  зоны планируемого размещения транспортной инфраструктуры линии НТСС «Стрела» (утвержденной постановлением Правительства Московской области от 03.04.2018 № 213/13 «Об утверждении проекта планировки территории для строительства линии системы скоростного внеуличного транспорта «Стрела» по маршруту «Городской округ Химки Московской области (ТРЦ «Мега-Химки») – город Москва (станция метро «Планерная») в городском округе Химки Московской области
-  земельных участков, зарегистрированных в государственном кадастре недвижимости
-  существующие главные пути Октябрьской железной дороги
-  планируемый главный путь Октябрьской железной дороги
-  планируемые пути высокоскоростной специализированной пассажирской магистрали «Москва - Санкт Петербург»
-  мосты, путепроводы
-  линия НТСС «Стрела»
-  остановочные пункты линии НТСС «Стрела»
-  пешеходные переходы в разных уровнях

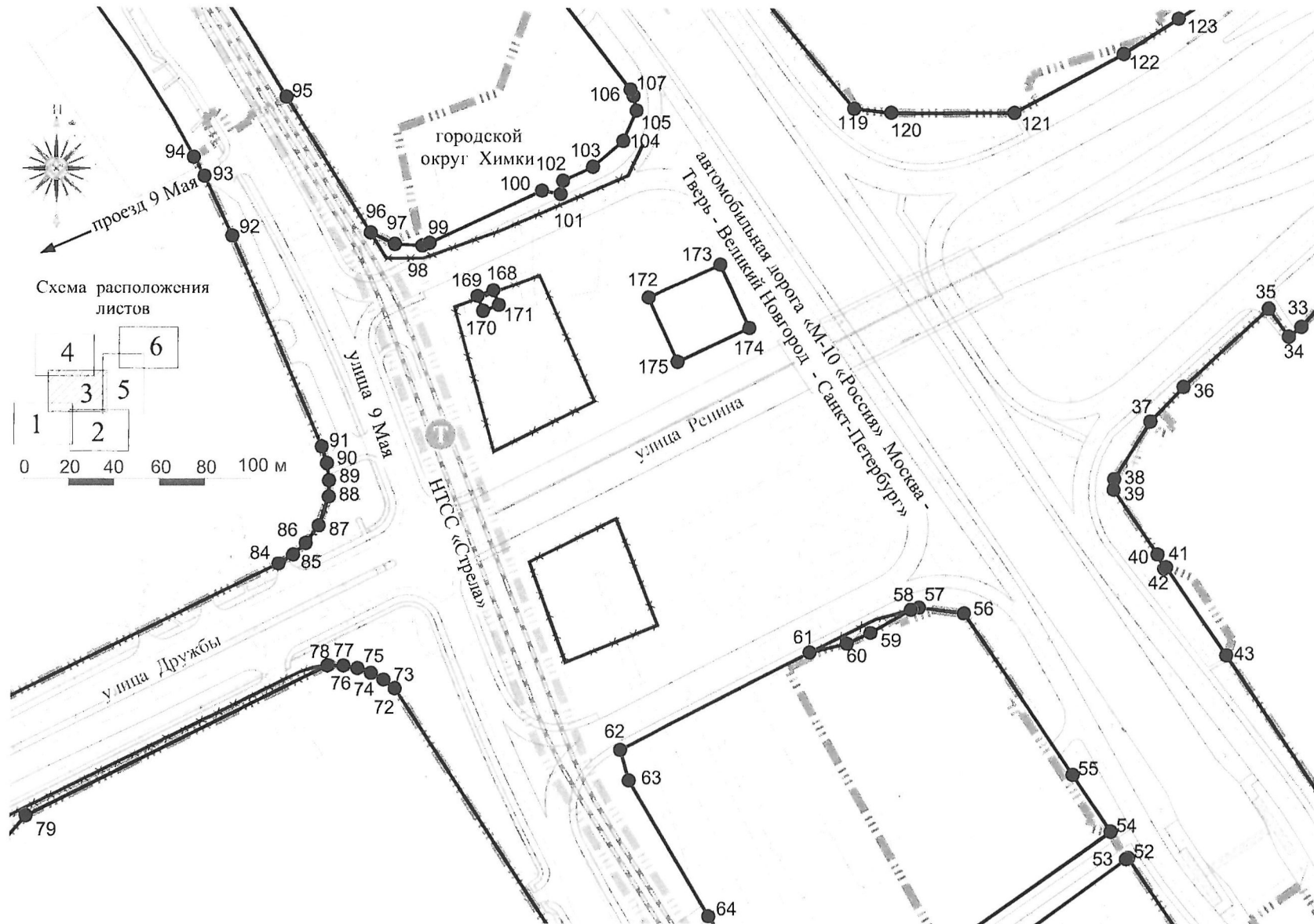
Документация по планировке территории для строительства транспортной развязки на пересечении автомобильной дороги М-10 «Россия» и улицы Репина в городе Химки Московской области Московской области
Проект планировки территории
Чертеж красных линий



Документация по планировке территории для строительства транспортной развязки на пересечении автомобильной дороги М-10 «Россия» и улицы Репина в городе Химки Московской области Московской области
 Проект планировки территории
 Чертеж красных линий



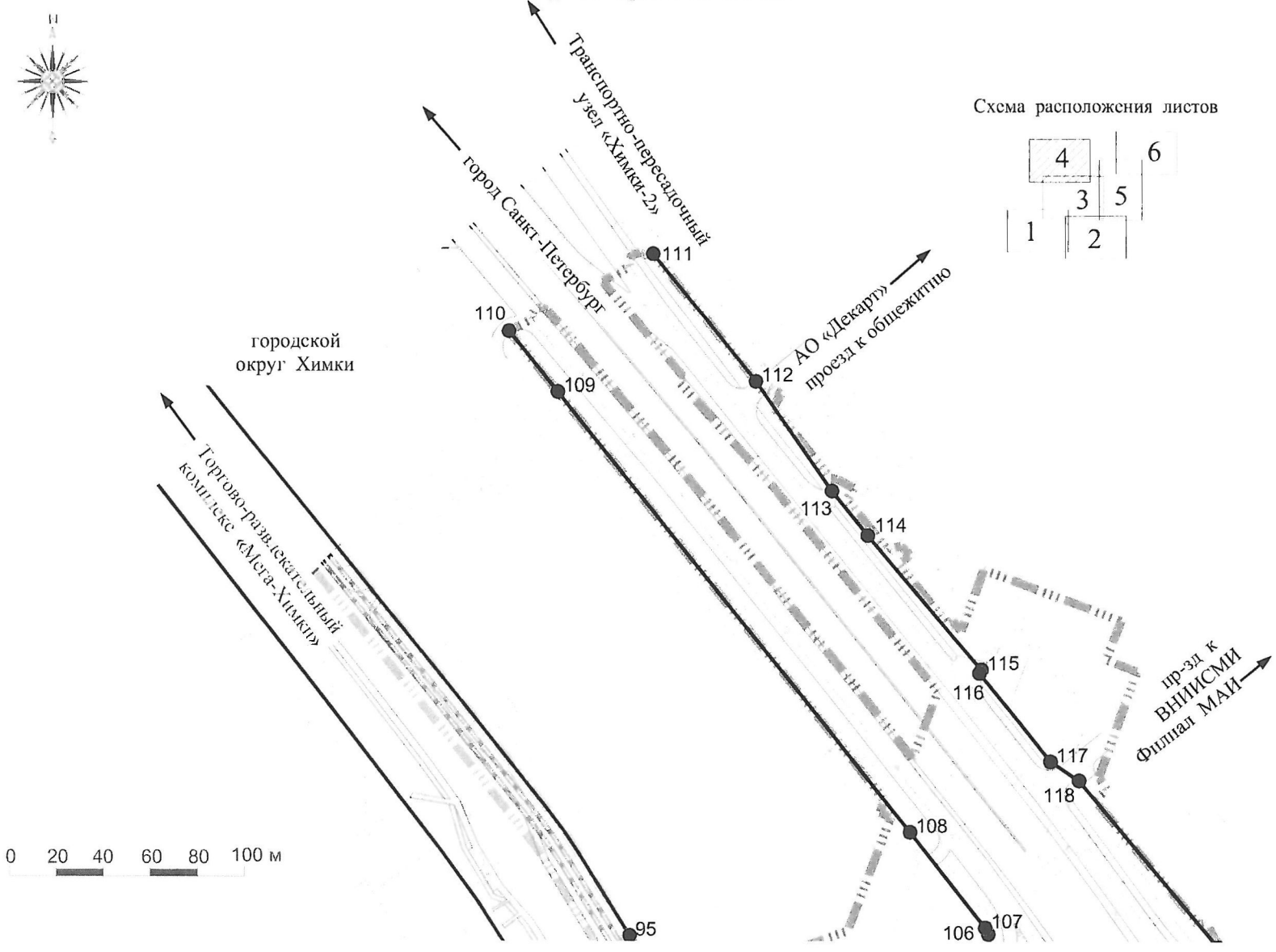
Документация по планировке территории для строительства транспортной развязки на пересечении автомобильной дороги М-10 «Россия» и улицы Репина в городе Химки Московской области Московской области
 Проект планировки территории
 Чертеж красных линий



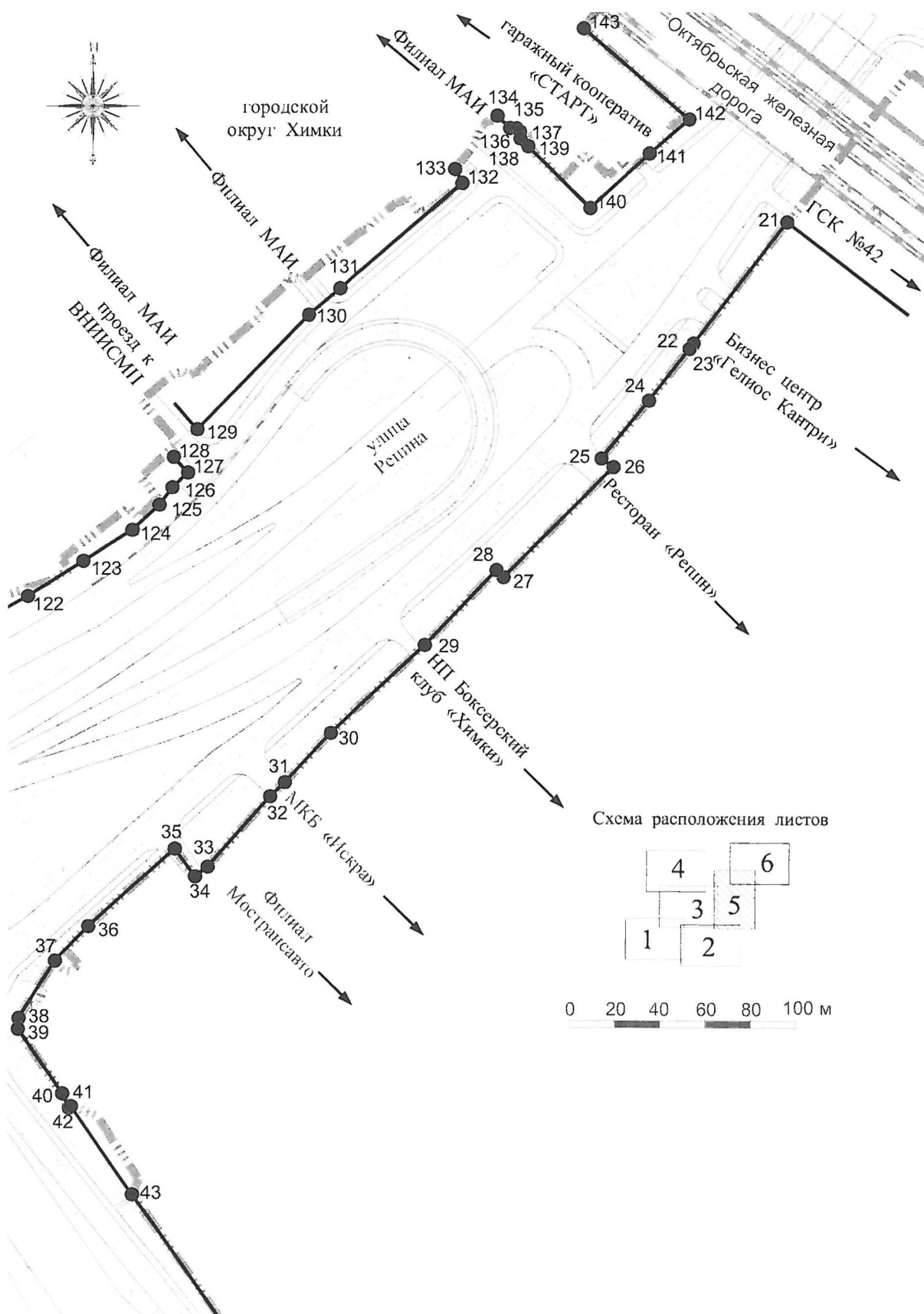
Документация по планировке территории для строительства транспортной развязки на пересечении автомобильной дороги М-10 «Россия» и улицы Репина в городе Химки Московской области Московской области

Проект планировки территории

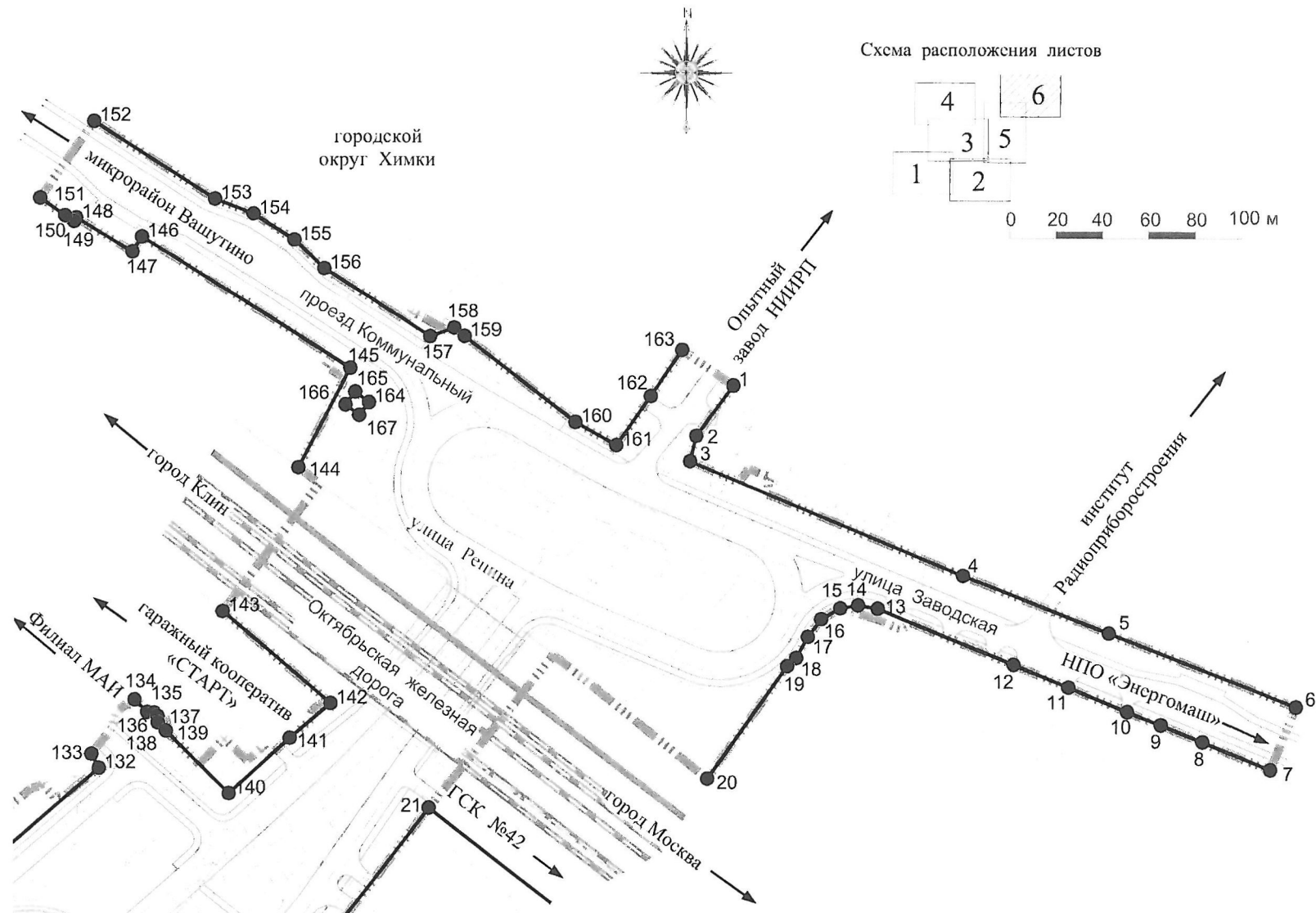
Чертеж красных линий



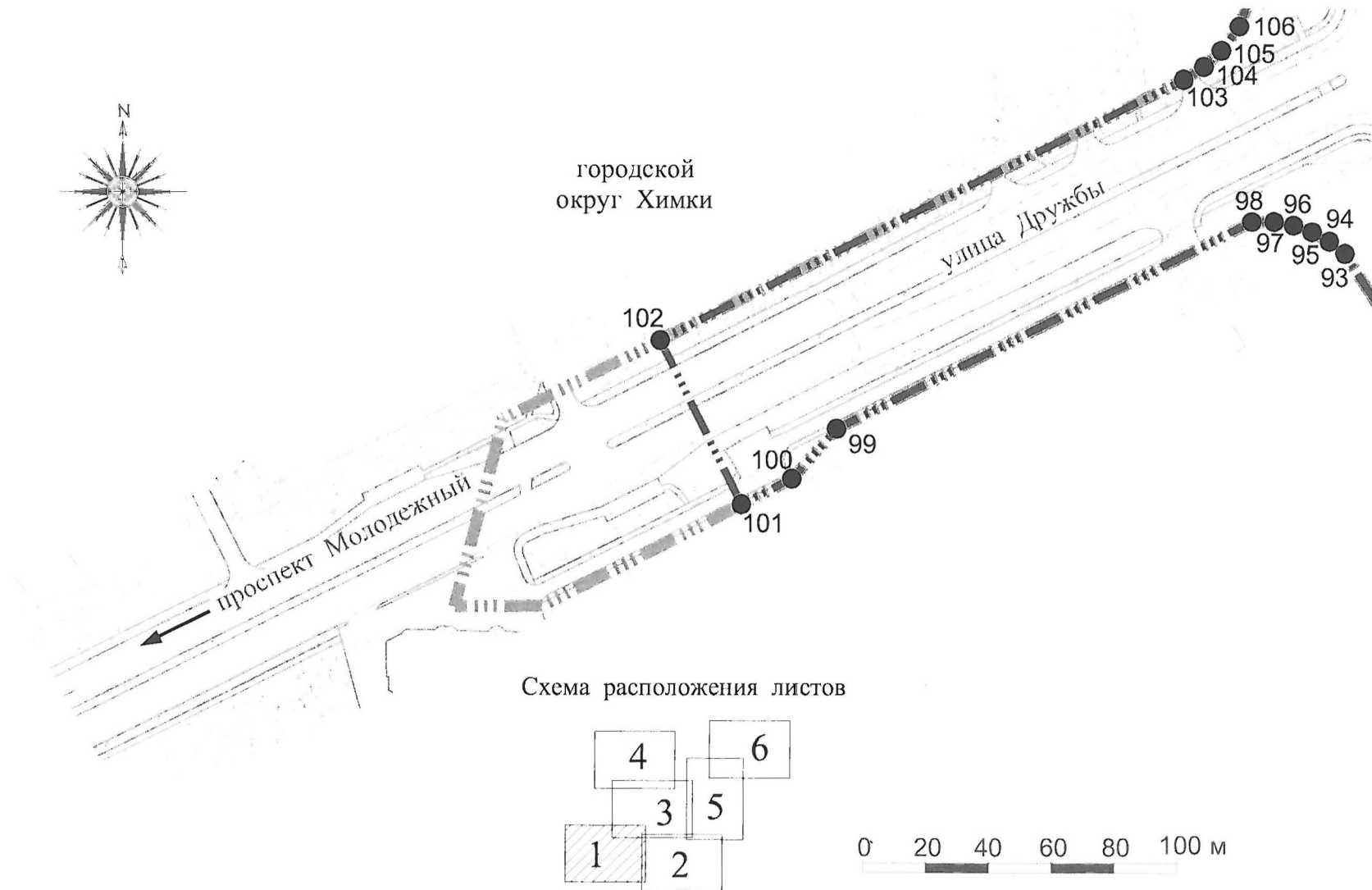
Документация по планировке территории для строительства транспортной развязки
 на пересечении автомобильной дороги М-10 «Россия» и улицы Репина в городе Химки
 Московской области Московской области
 Проект планировки территории
 Чертеж красных линий



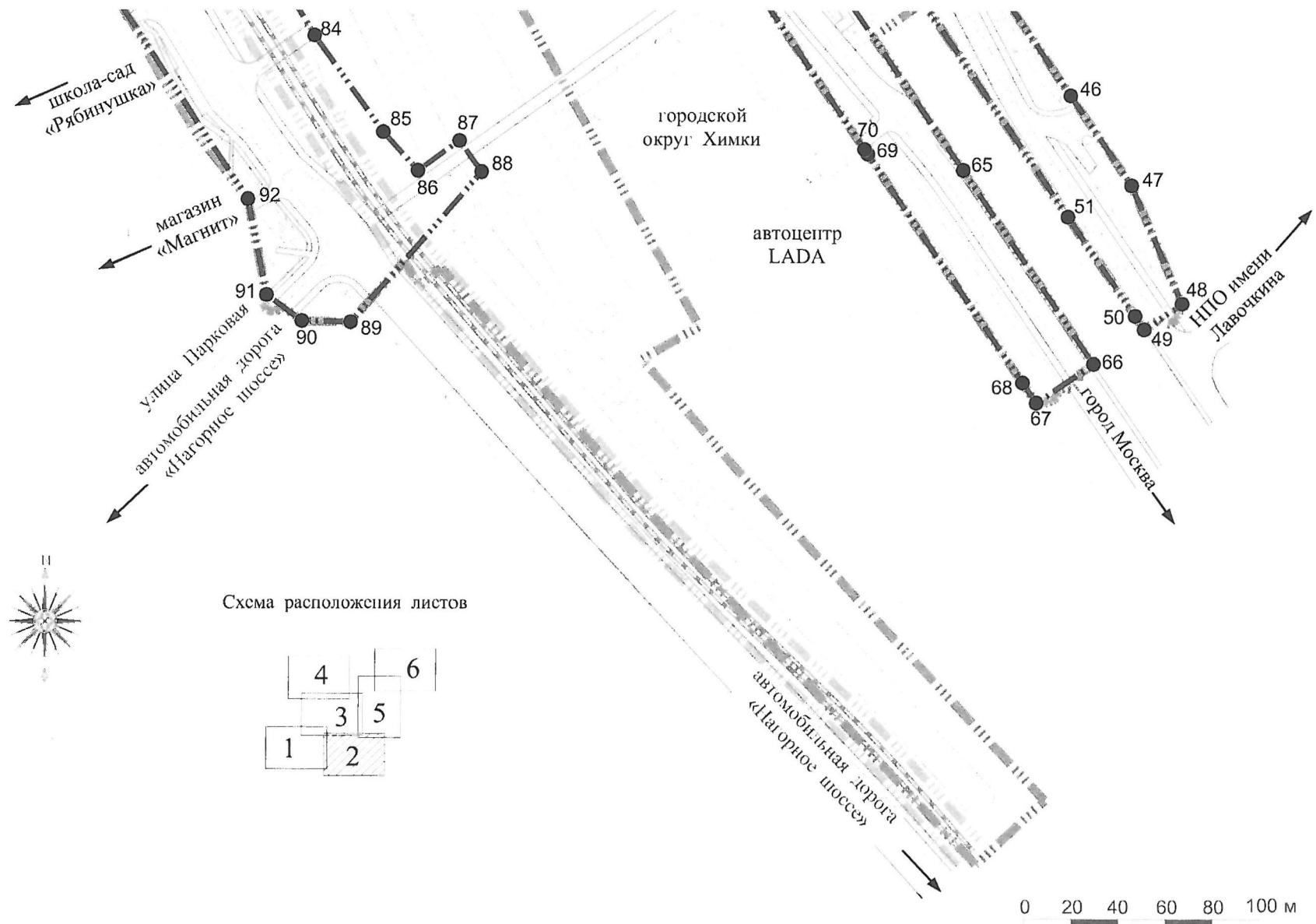
Документация по планировке территории для строительства транспортной развязки на пересечении автомобильной дороги М-10 «Россия» и улицы Репина в городе Химки Московской области Московской области
 Проект планировки территории
 Чертеж красных линий



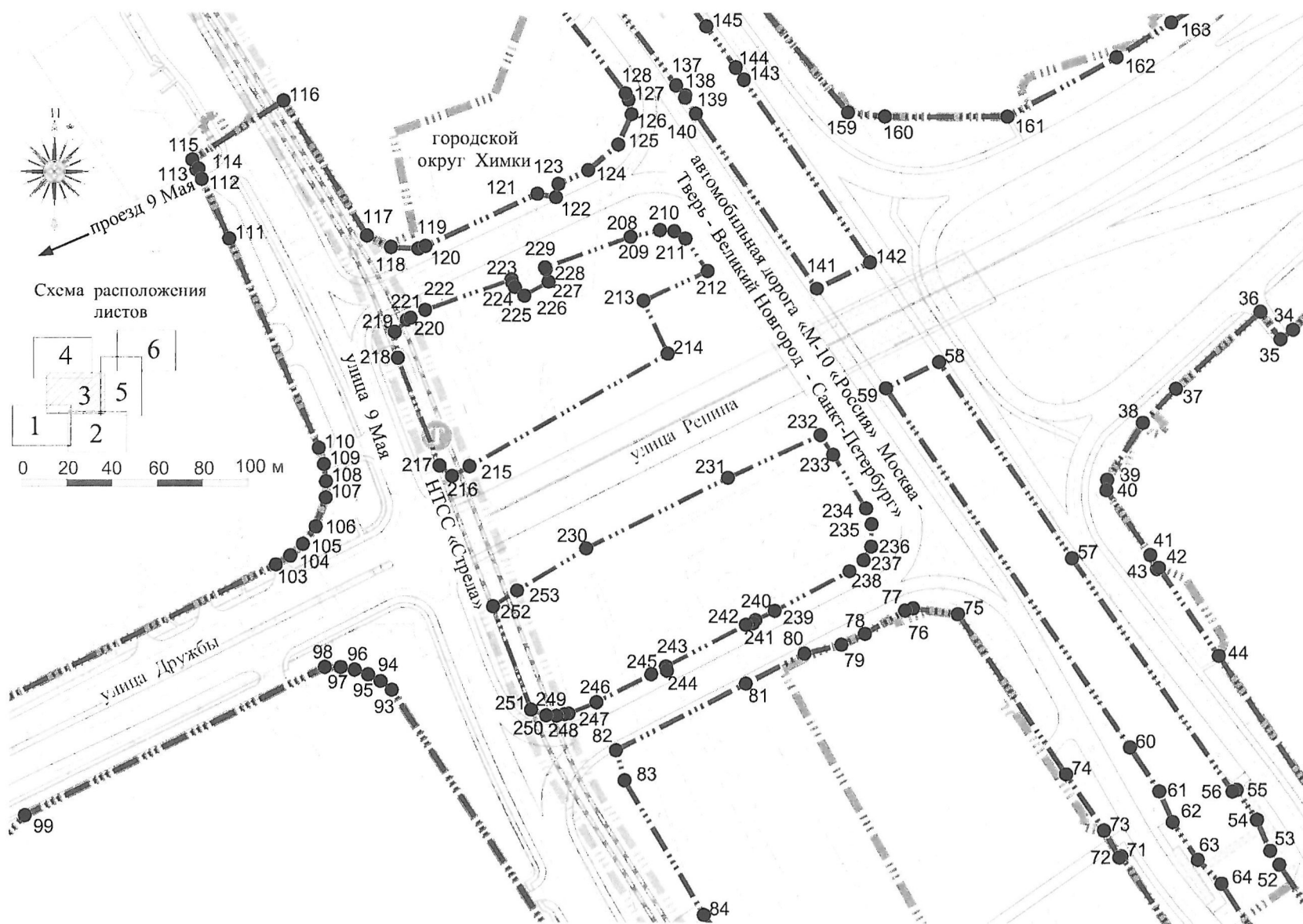
Документация по планировке территории для строительства транспортной развязки на пересечении автомобильной дороги М-10 «Россия» и улицы Репина в городе Химки Московской области Московской области
Проект планировки территории
Чертеж границ зон планируемого размещения линейных объектов



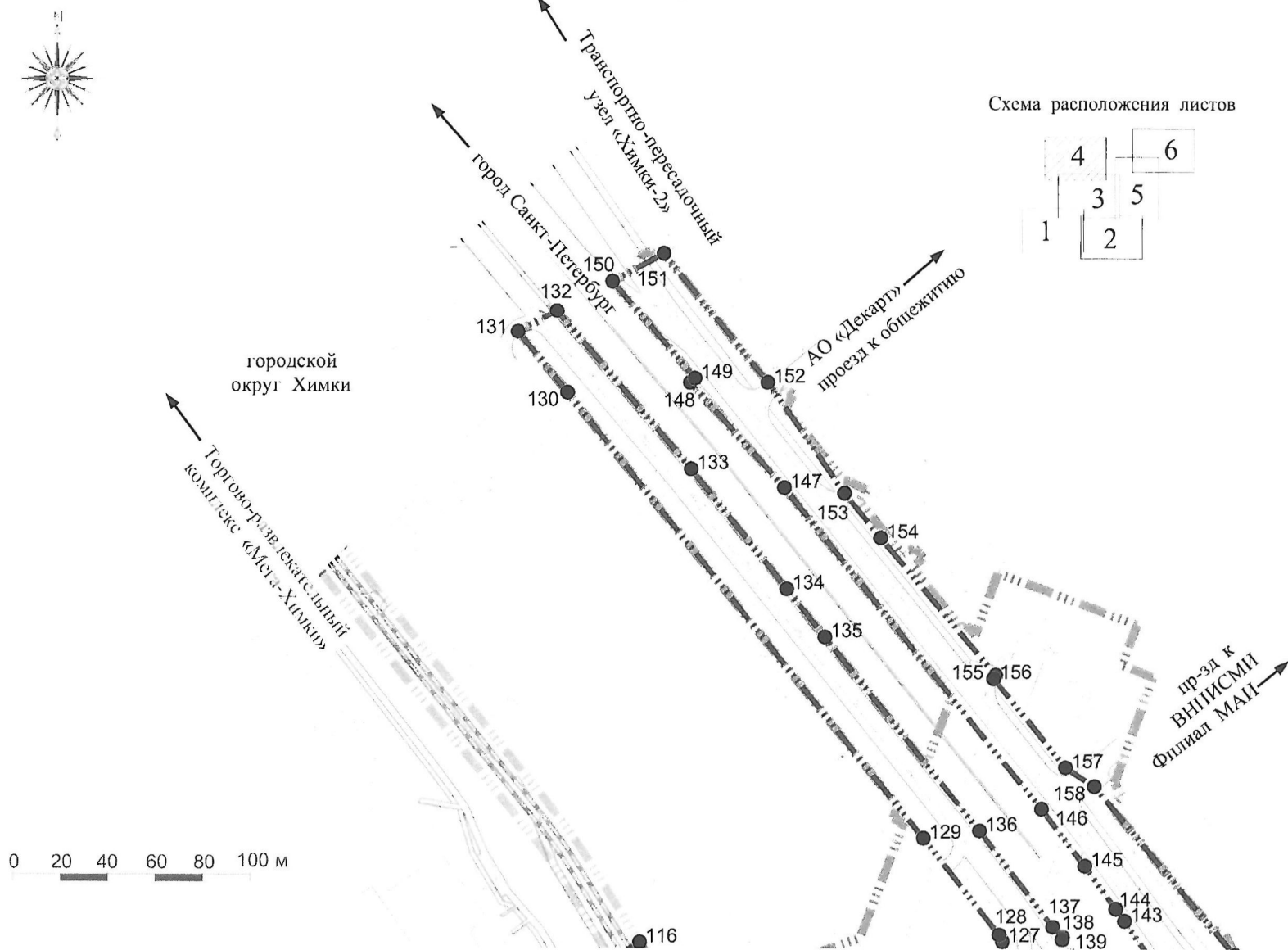
Документация по планировке территории для строительства транспортной развязки на пересечении автомобильной дороги М-10 «Россия» и улицы Репина в городе Химки Московской области Московской области
 Проект планировки территории
 Чертеж границ зон планируемого размещения линейных объектов



Документация по планировке территории для строительства транспортной развязки на пересечении автомобильной дороги
 М-10 «Россия» и улицы Репина в городе Химки Московской области Московской области
 Проект планировки территории
 Чертеж границ зон планируемого размещения линейных объектов



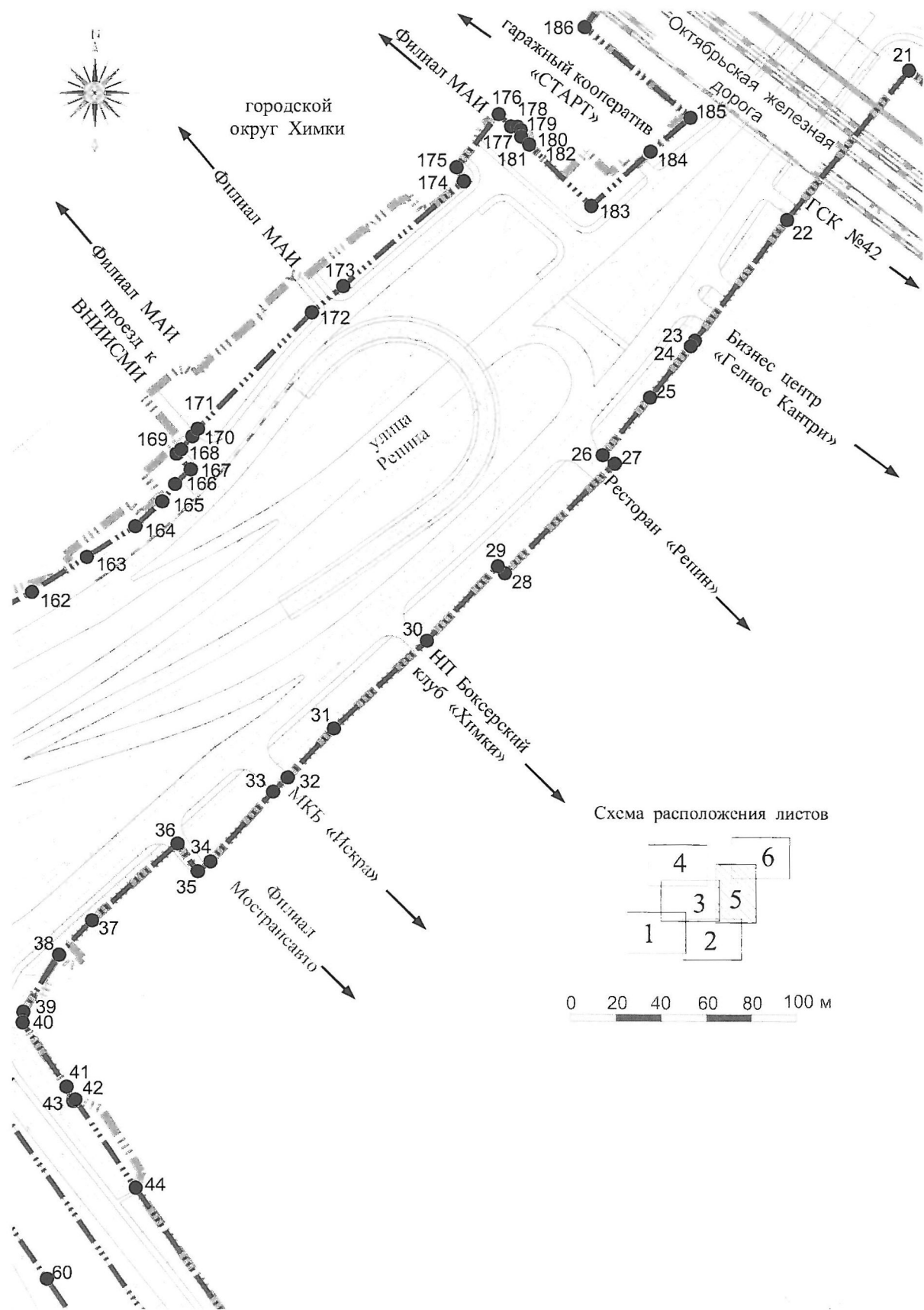
Документация по планировке территории для строительства транспортной развязки на пересечении автомобильной дороги М-10 «Россия» и улицы Репина в городе Химки Московской области Московской области
 Проект планировки территории
 Чертеж границ зон планируемого размещения линейных объектов



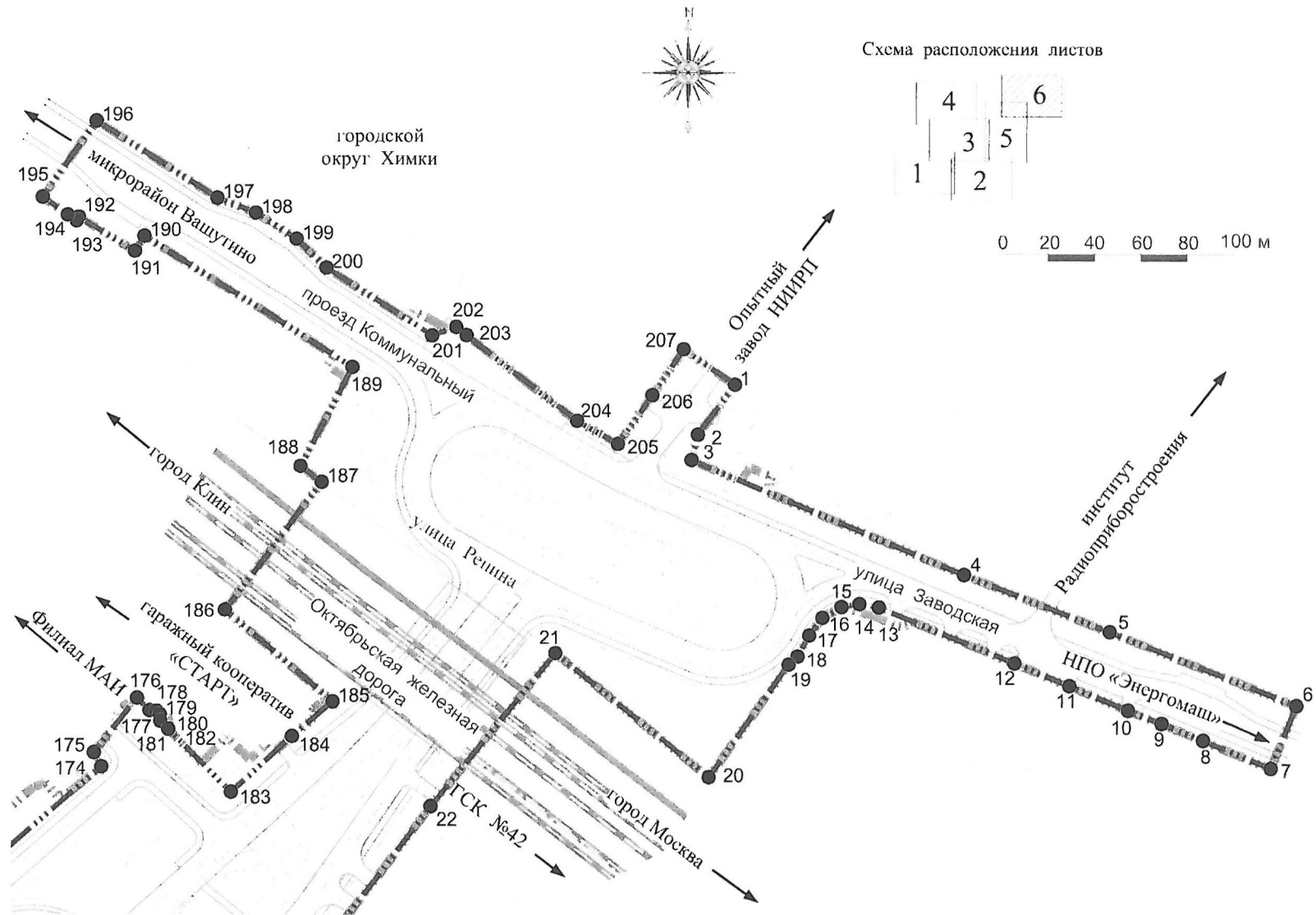
Документация по планировке территории для строительства транспортной развязки на пересечении автомобильной дороги М-10 «Россия» и улицы Репина в городе Химки Московской области

Проект планировки территории

Чертеж границ зон планируемого размещения линейных объектов



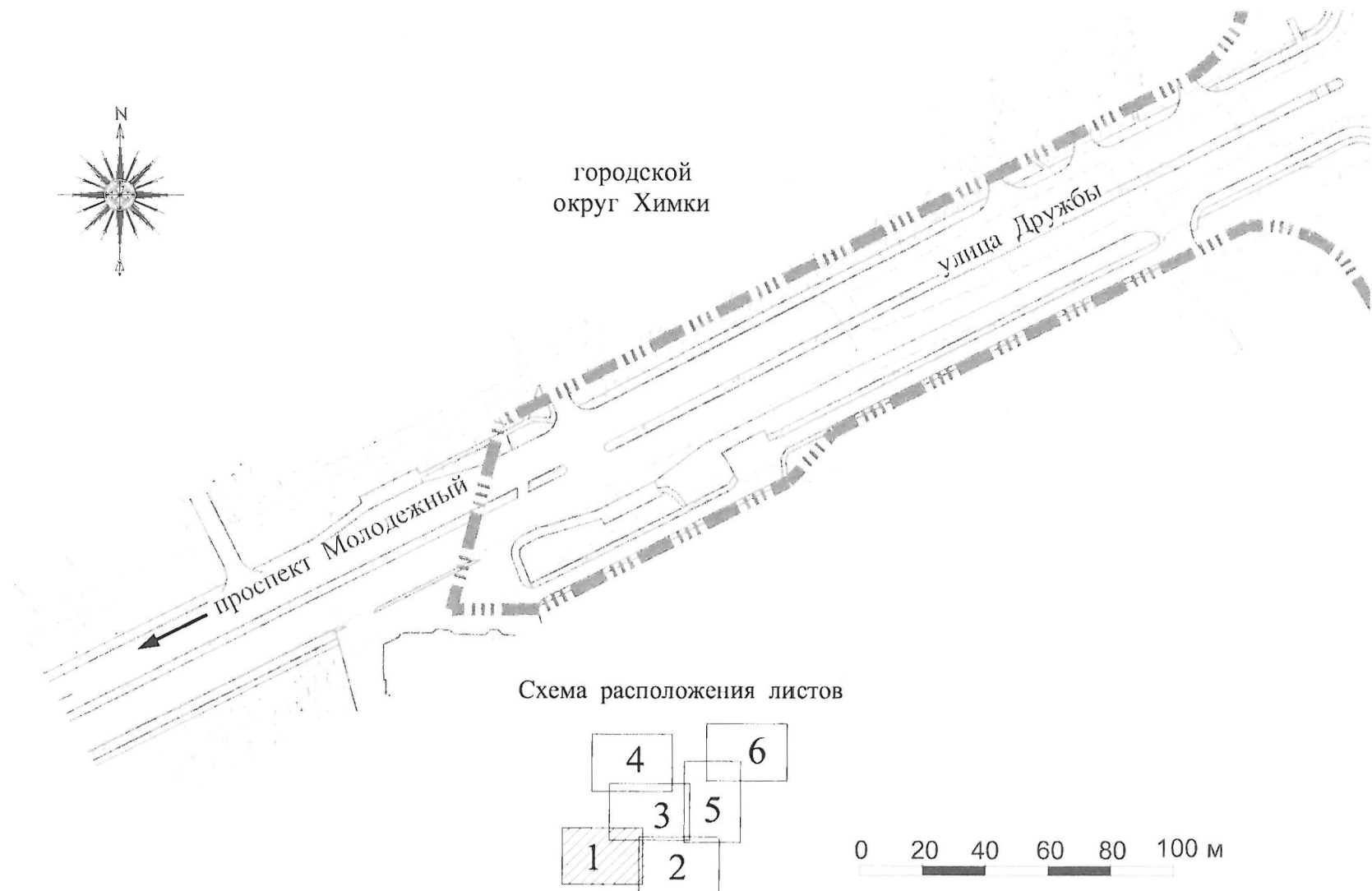
Документация по планировке территории для строительства транспортной развязки на пересечении автомобильной дороги М-10 «Россия» и улицы Репина в городе Химки Московской области Московской области
 Проект планировки территории
 Чертеж границ зон планируемого размещения линейных объектов



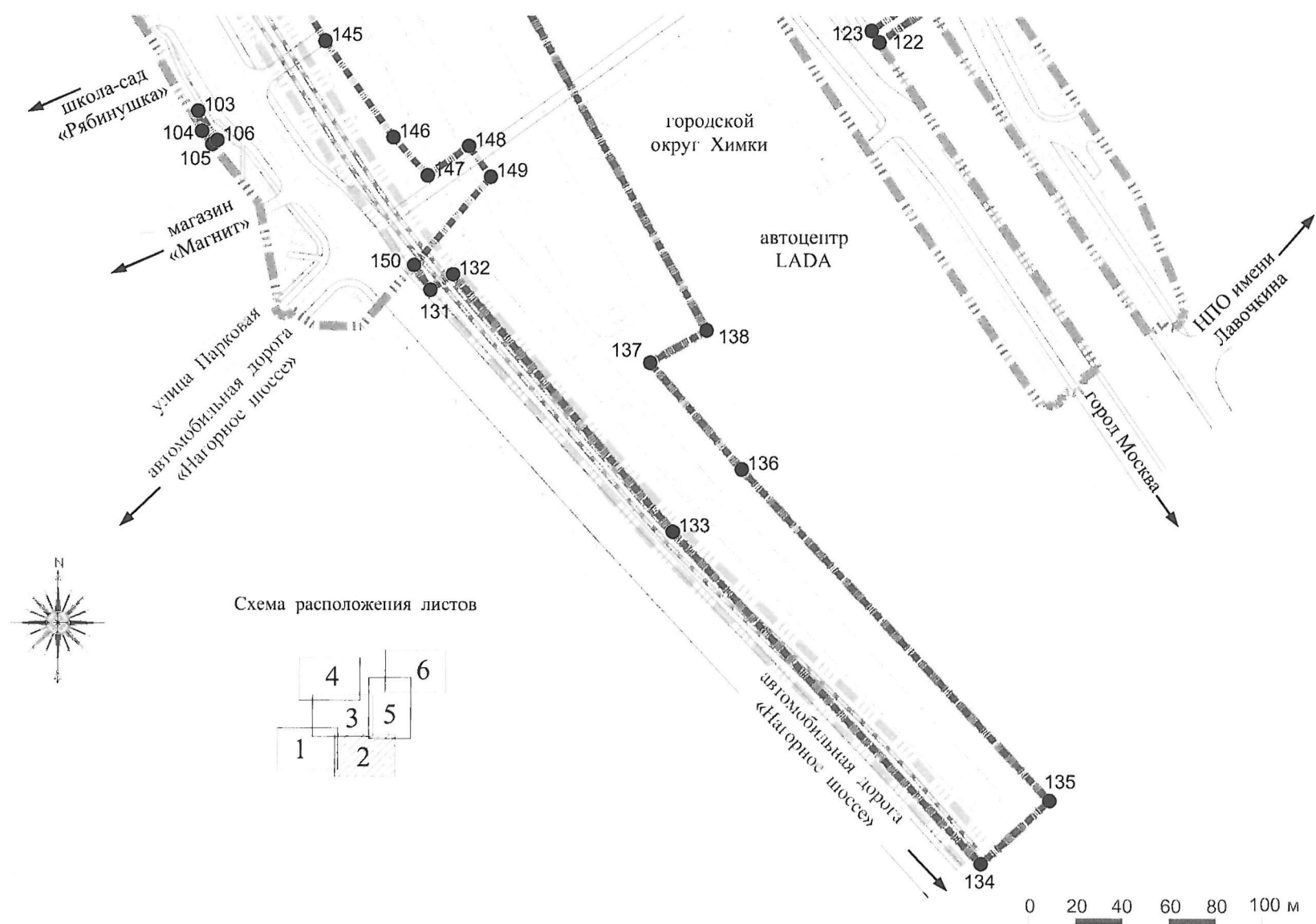
Документация по планировке территории для строительства транспортной развязки на пересечении автомобильной дороги
М-10 «Россия» и улицы Репина в городе Химки Московской области

Проект планировки территории

Чертеж границ зон планируемого размещения линейных объектов, подлежащих переносу (переустройству) из зон планируемого
размещения линейных объектов



Документация по планировке территории для строительства транспортной развязки на пересечении автомобильной дороги М-10 «Россия» и улицы Репина в городе Химки Московской области Московской области
 Проект планировки территории
 Чертеж границ зон планируемого размещения линейных объектов, подлежащих переносу (переустройству) из зон планируемого размещения линейных объектов



Документация по планировке территории для строительства транспортной развязки на пересечении автомобильной дороги
М-10 «Россия» и улицы Репина в городе Химки Московской области Московской области

Проект планировки территории

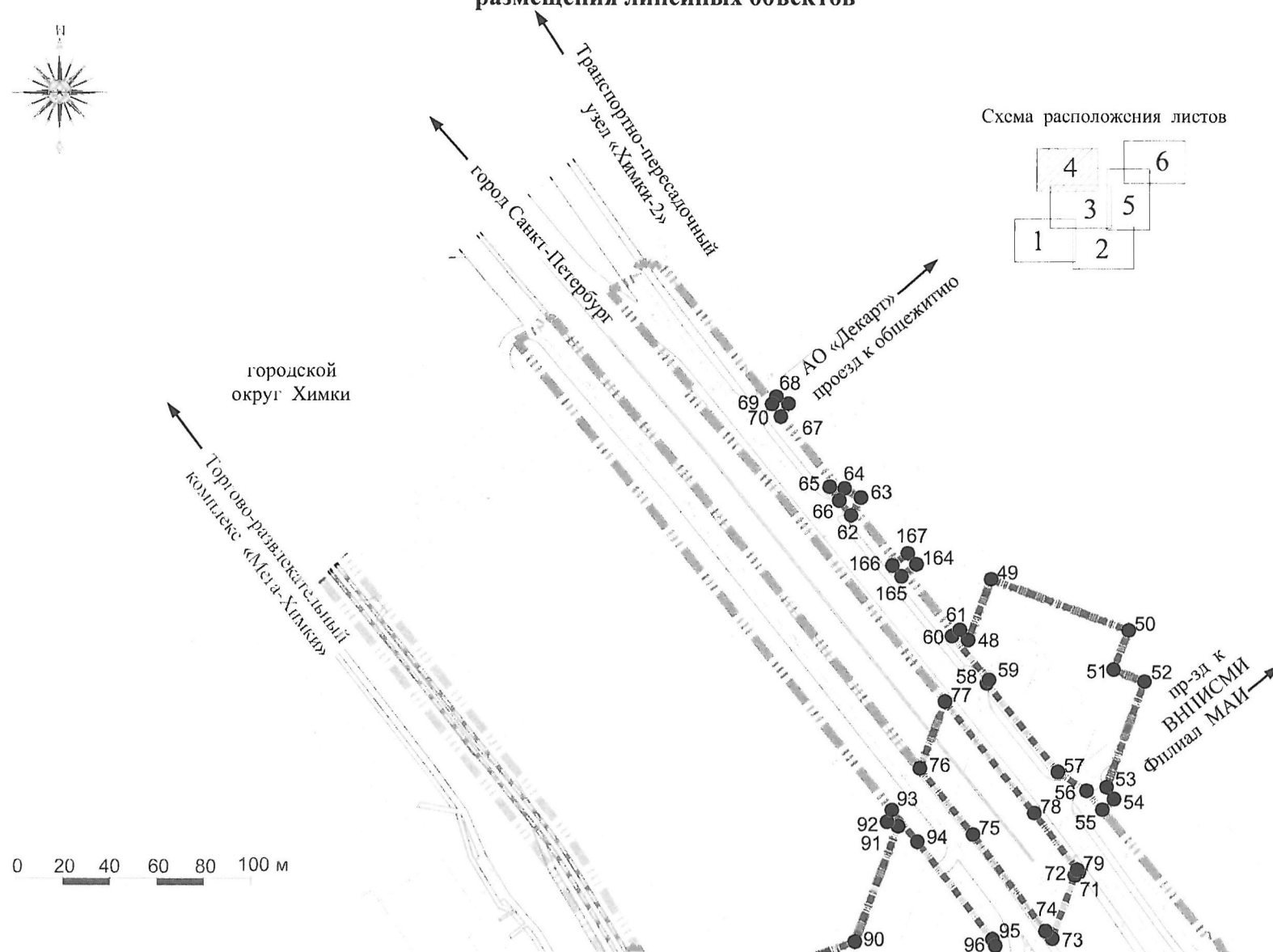
Чертеж границ зон планируемого размещения линейных объектов, подлежащих переносу (переустройству) из зон планируемого
размещения линейных объектов



Документация по планировке территории для строительства транспортной развязки на пересечении автомобильной дороги М-10 «Россия» и улицы Репина в городе Химки Московской области Московской области

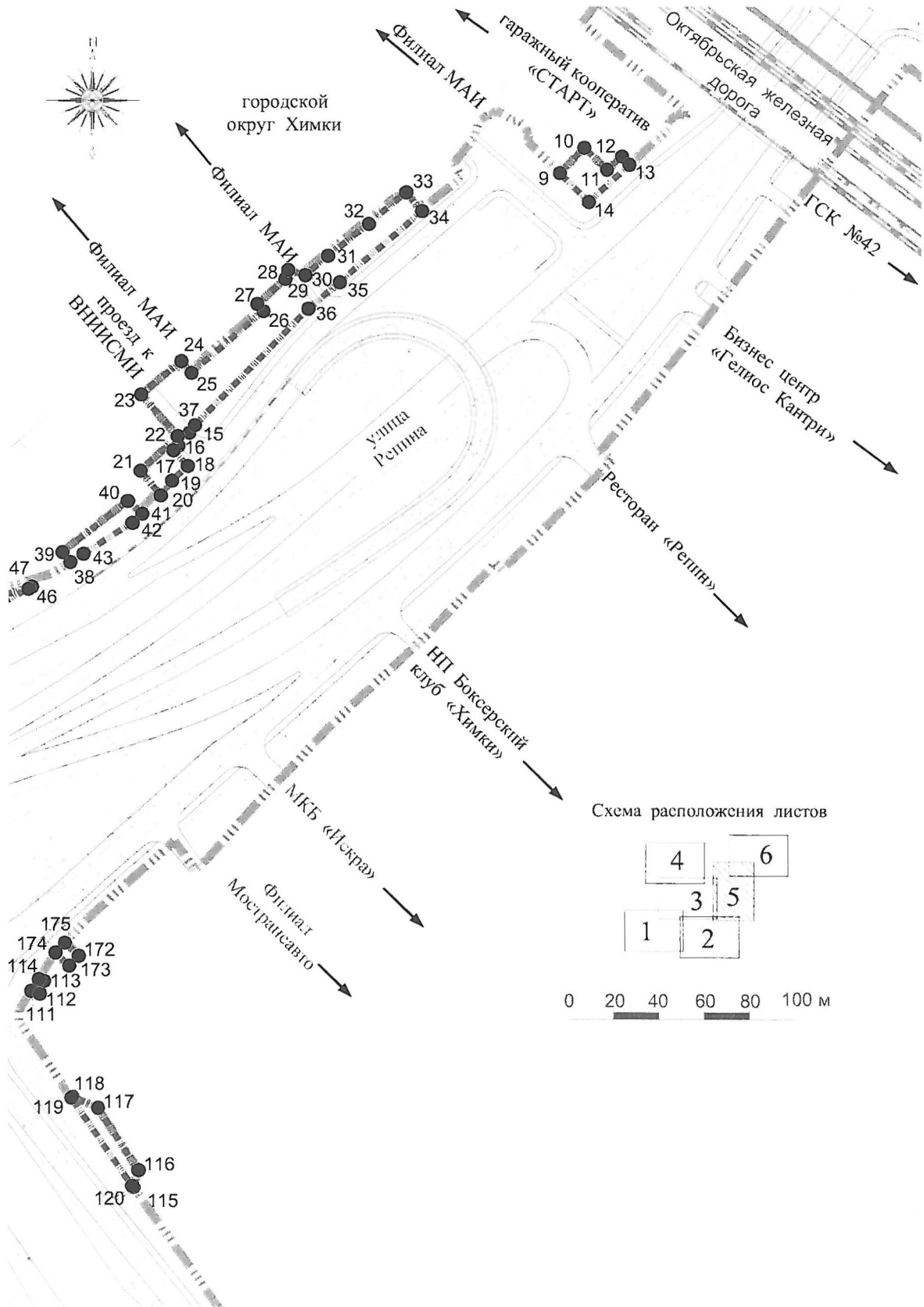
Проект планировки территории

Чертеж границ зон планируемого размещения линейных объектов, подлежащих переносу (переустройству) из зон планируемого размещения линейных объектов



**Документация по планировке территории для строительства транспортной развязки
на пересечении автомобильной дороги М-10 «Россия» и улицы Репина в городе Химки
Московской области Московской области
Проект планировки территории**

**Чертеж границ зон планируемого размещения линейных объектов, подлежащих переносу
(переустройству) из зон планируемого размещения линейных объектов**



Документация по планировке территории для строительства транспортной развязки на пересечении автомобильной дороги М-10 «Россия» и улицы Репина в городе Химки Московской области Московской области

Проект планировки территории

Чертеж границ зон планируемого размещения линейных объектов, подлежащих переносу (переустройству) из зон планируемого размещения линейных объектов

