

**СХЕМА РАСПОЛОЖЕНИЯ ЗЕМЕЛЬНОГО УЧАСТКА
НА КАДАСТРОВом ПЛАНЕ ТЕРРИТОРИИ**

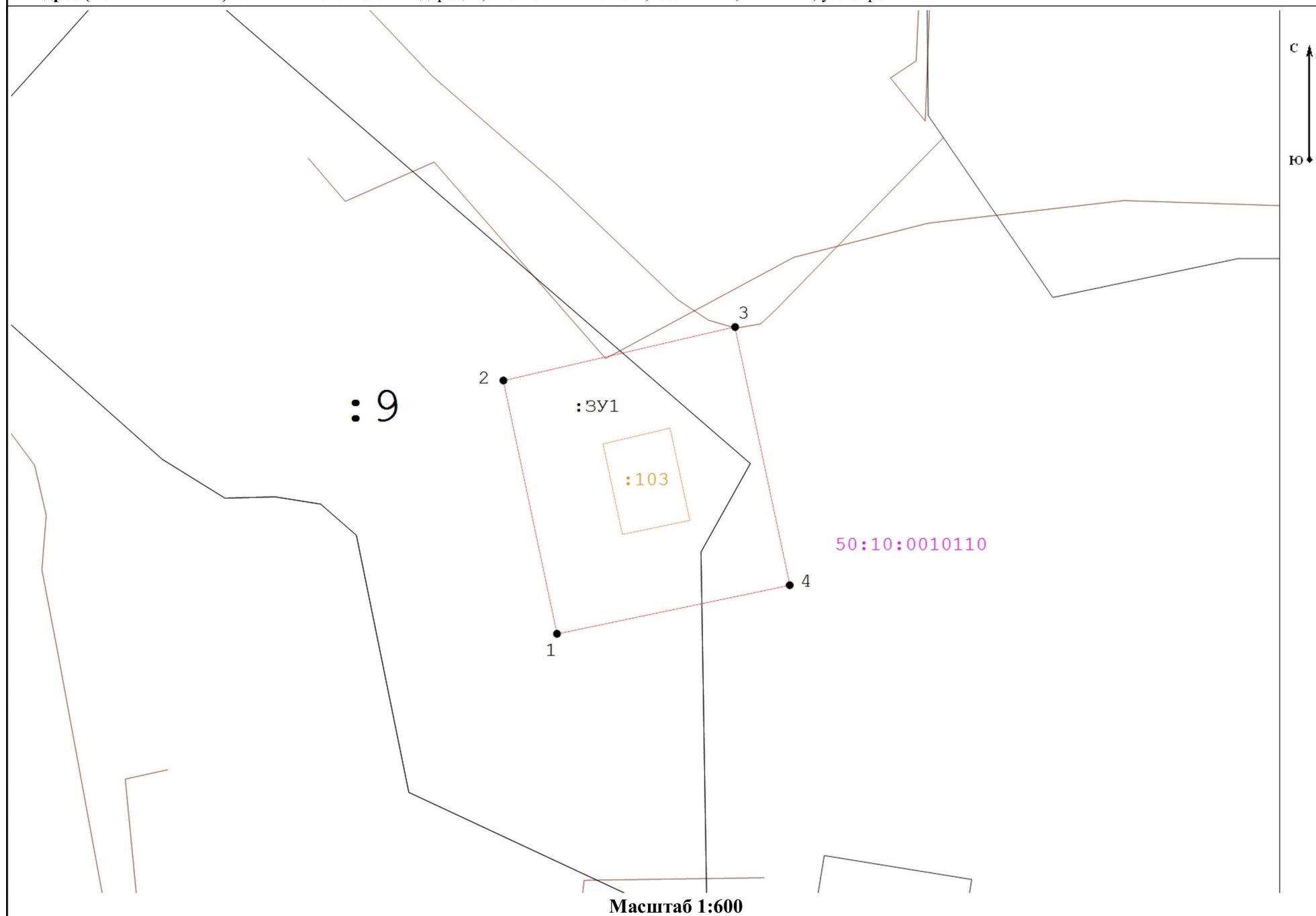
Кадастровый квартал: 50:10:0010110

Адрес (местоположение) объекта: Российская Федерация, Московская область, г.о. Химки, г. Химки, ул. Строителей

Утверждена

Постановлением Администрации городского
(наименование документа об утверждении, включая наименования органов
округа Химки Московской области
местного самоуправления, принявших решение об утверждении схемы)

от 16.07.2020 № 511





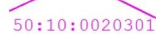



Геоданные

№ п/п	Имя точки	X, м	Y, м	S, м
:ЗУ1				
1	1	483 530,98	2 183 278,41	
2	2	483 561,13	2 183 272,07	30,80
3	3	483 567,49	2 183 299,48	28,13
4	4	483 536,77	2 183 305,93	31,39
1	1	483 530,98	2 183 278,41	28,13

Участок	ЭКСПЛИКАЦИЯ: Обозначение	Площадь(м.кв.)
Образуемый земельный участок (публичный сервитут)	:ЗУ1	875

Условные обозначения:

-  - граница объекта землеустройства (публичный сервитут)
-  1 - характерная точка границы объекта землеустройства (публичный сервитут)
-  - граница земельного участка по сведениям ЕГРН
-  :51 - граница и кадастровый номер объекта капитального строительства
-  50:10:0020301 - границы и номер кадастрового квартала
-  - Граница ОКС сведения о котором содержатся в ГКН