

	<b>Ходатайство об установлении публичного сервитута</b>	
1	<b><u>Министерство энергетики Российской Федерации</u></b> (наименование органа, принимающего решение об установлении публичного сервитута)	
2	<b>Сведения о лице, представившем ходатайство об установлении публичного сервитута (далее - заявитель):</b>	
2.1	Полное наименование	Публичное акционерное общество «Газпром»
2.2	Сокращенное наименование (при наличии)	ПАО «Газпром»
2.3	Организационно-правовая форма	Публичное акционерное общество
2.4	Почтовый адрес (индекс, субъект Российской Федерации, населенный пункт, улица, дом)	БОКС 1255, г. Санкт-Петербург, 200961
2.5	Адрес электронной почты	gazprom@gazprom.ru
2.6	ОГРН	1027700070518
2.7	ИНН	7736050003
3	<b>Сведения о представителе заявителя:</b>	
3.1	Фамилия	Харламов
	Имя	Алексей
	Отчество (при наличии)	Сергеевич
3.2	Адрес электронной почты (при наличии)	K.Tishina@adm.gazprom.ru
3.3	Телефон	8 (812) 729-30-51
3.4	Наименование и реквизиты документа, подтверждающего полномочия представителя заявителя	Доверенность ПАО «Газпром» от 01.04.2024 № 01/04/04-208д (зарегистрировано в реестре № 78/98-н/78-2024-3-2063).
4	Прошу установить Публичный сервитут в отношении земель и земельных участков в целях эксплуатации линейного объекта системы газоснабжения федерального значения: «Магистральный газопровод-отвод к КРП-13 и его неотъемлемых технологических частей», в соответствии пунктом 3 статьи 3.6 Федерального закона от 25.10.2001 № 137-ФЗ «О введении в действие Земельного кодекса Российской Федерации».	
5	Испрашиваемый срок публичного сервитута: <b><u>49 лет.</u></b>	

6	<p>Срок, в течение которого использование земельного участка (его части) и (или) расположенного на нем объекта недвижимости в соответствии с их разрешенным использованием будет в соответствии с подпунктом 4 пункта 1 статьи 39.41 Земельного кодекса Российской Федерации невозможно или существенно затруднено в связи с осуществлением деятельности, для обеспечения которой устанавливается публичный сервитут (при возникновении таких обстоятельств): так как публичный сервитут предполагается установить в целях эксплуатации существующего сооружения, то обстоятельства, влияющие на невозможность или существенное затруднение использования земельного участка (его части) и (или) расположенного на нем объекта недвижимости в соответствии с их разрешенным использованием, отсутствуют.</p>
7	<p>Обоснование необходимости установления публичного сервитута:</p> <p>Для использования земель и земельных участков в целях эксплуатации линейного объекта системы газоснабжения федерального значения «Сооружение: магистральный газопровод-отвод к КРП-13», «Здание нежилое»,</p> <ul style="list-style-type: none"> <li>- кадастровый номер 0:0:0:3275, запись о государственной регистрации права собственности в ЕГРН от 13.12.2001 г. №50-01.00-10.2001-129.1;</li> <li>- кадастровый номер 50:10:0000000:15626, свидетельство о государственной регистрации права собственности от 05.06.2007 г. 77 АЖ № 037194, запись о государственной регистрации права собственности в ЕГРН от 30.05.2007 г. №77-77-12/007/2007-902.</li> </ul> <p>Право собственности было зарегистрировано в соответствии с требованиями действовавшего на момент государственной регистрации Федерального закона от 21.07.1997 № 122-ФЗ «О государственной регистрации прав на недвижимое имущество и сделок с ним» (далее – закон № 122-ФЗ). При этом первичный технический учет объектов капитального строительства осуществлялся на основании технического паспорта (пункт 7 постановления Правительства Российской Федерации от 04.12.2000 № 921 «О государственном техническом учете и технической инвентаризации в Российской Федерации объектов капитального строительства»).</p> <p>Требования о необходимости внесения в ЕГРН сведений о местоположении объекта недвижимости были установлены Федеральным законом от 13.07.2015 № 218-ФЗ «О государственной регистрации недвижимости» (далее – закон № 218-ФЗ) с 01.01.2017.</p> <p>Согласно пункту 4 статьи 69 закона № 218-ФЗ технический учет или государственный учет объектов недвижимости, в том числе осуществленные в установленном законодательством Российской Федерации порядке до дня вступления в силу Федерального закона от 24.07.2007 № 221-ФЗ «О государственном кадастре недвижимости», признаются юридически действительными, и такие объекты считаются ранее учтенными объектами недвижимого имущества. При этом объекты недвижимости, государственный кадастровый учет или государственный учет, в том числе технический учет, которых не осуществлен, но права, на которые зарегистрированы в ЕГРН и не прекращены и которым присвоены органом регистрации прав условные номера в порядке, установленном в соответствии с законом № 122-ФЗ, также считаются</p>

ранее учтенными объектами недвижимости.

Таким образом, у ПАО «Газпром» отсутствует необходимость в проведении работ по внесению в ЕГРН сведений о расположении объекта недвижимости «Здание нежилое» на земельном участке, которое возможно только путем изготовления технического плана в соответствии с требованиями закона № 218-ФЗ.

Вместе с тем местоположение объекта «Здание нежилое» подтверждается описанием местоположения границ охранных зон, подготовленным 24.03.2022 кадастровым инженером Гафиулиной Лейсан Ильдусовной по результатам топографо-геодезических работ, с перечнями координат характерных точек границ охранной зоны, установленной от ограждения объекта.

В отношении объекта «Сооружение: магистральный газопровод-отвод к КРП-13» сведения об установлении местоположения характерных точек его границ подтверждены выпиской из ЕГРН 17.10.2023г. № КУВИ-001/2023-236099708.

Согласно статье 5 Федерального закона от 31.03.1999 № 69-ФЗ «О газоснабжении в Российской Федерации» (далее – Федеральный закон о газоснабжении) Единая система газоснабжения (далее – ЕСГ) входит в состав федеральной системы газоснабжения, которая является одной из федеральных энергетических систем Российской Федерации.

В соответствии со статьей 6 Федерального закона от 31.03.1999 № 69-ФЗ «О газоснабжении в Российской Федерации» (далее – Закон № 69-ФЗ) Единая система газоснабжения (ЕСГ) представляет собой имущественный производственный комплекс, который состоит из технологически, организационно и экономически взаимосвязанных и централизованно управляемых производственных и иных объектов, предназначенных для добычи, транспортировки, хранения и поставок газа, и находится в собственности организации, образованной в установленных гражданским законодательством организационно-правовой форме и порядке, получившей объекты указанного комплекса в собственность в процессе приватизации либо создавшей или приобретшей их на других основаниях, предусмотренных законодательством Российской Федерации.

ЕСГ является основной системой газоснабжения в Российской Федерации и ее деятельность регулируется государством в порядке, установленном законодательством Российской Федерации.

- 8 Сведения о правообладателе инженерного сооружения, которое переносится в связи с изъятием земельного участка для государственных или муниципальных нужд, а также о правообладателе инженерного сооружения, являющегося линейным объектом, реконструкция, капитальный ремонт которого (реконструкция, капитальный ремонт участков (частей) которого) осуществляются в связи с планируемым строительством, реконструкцией, капитальным ремонтом объектов капитального строительства, в случае, если заявитель не является правообладателем указанного инженерного сооружения (в данном случае указываются сведения в объеме, предусмотренном строкой 2 настоящей формы) (заполняется в случае, если ходатайство об установлении публичного сервитута подается с целью установления публичного сервитута в

	<p>целях реконструкции инженерного сооружения, являющегося линейным объектом, реконструкции его участка (части), которое переносится в связи с изъятием такого земельного участка для государственных или муниципальных нужд, а также если ходатайство об установлении публичного сервитута подается с целью установления публичного сервитута в целях реконструкции, капитального ремонта инженерного сооружения, являющегося линейным объектом, реконструкции, капитального ремонта его участков (частей), отсутствуют.</p>		
9	<p>Кадастровые номера земельных участков (при их наличии), в отношении которых подано ходатайство об установлении публичного сервитута, адреса или иное описание местоположения таких земельных участков</p>	50:09:0060814:11	<p>установлено относительно ориентира, расположенного в границах участка. Почтовый адрес ориентира: обл. Московская, р-н Солнечногорский, с.п. Луневское, в районе д. Черная Грязь с/т "Август", участок 27</p>
		50:09:0060814:18	<p>Российская Федерация, Московская область, р-н Солнечногорский</p>
		50:09:0060814:19	<p>Московская область, р-н Солнечногорский, Российская Федерация</p>
		50:09:0060814:20	<p>Московская область, р-н Солнечногорский, Российская Федерация</p>
		50:09:0060814:21	<p>Московская область, р-н Солнечногорский, Российская Федерация</p>
		50:09:0060814:22	<p>Российская Федерация, Московская область, р-н Солнечногорский</p>
		50:09:0060814:23	<p>Московская область, р-н Солнечногорский, Российская Федерация</p>
		50:09:0060814:24	<p>Московская область, р-н Солнечногорский, Российская Федерация</p>
		50:09:0060814:6	<p>установлено относительно ориентира, расположенного в границах участка. Почтовый адрес ориентира: обл. Московская, р-н Солнечногорский, с.п. Луневское, в районе д. Черная Грязь с/т "Август", участок 21</p>
		50:09:0060814:7	<p>установлено относительно ориентира, расположенного в границах участка. Почтовый адрес ориентира: обл. Московская, р-н Солнечногорский, с.п. Луневское, в районе д. Черная Грязь с/т "Август", участок 22</p>
		50:09:0060814:8	<p>установлено относительно ориентира, расположенного в границах участка. Почтовый адрес ориентира: обл. Московская, р-н Солнечногорский, с.п. Луневское, в районе д. Черная Грязь с/т "Август", участок 24</p>
50:09:0060814:9	<p>установлено относительно ориентира, расположенного в границах участка. Почтовый адрес ориентира: обл. Московская, р-н Солнечногорский, с.п. Луневское, в районе д. Черная Грязь с/т "Август", участок 25</p>		

50:09:0060202:532	установлено относительно ориентира, расположенного в границах участка. Почтовый адрес ориентира: обл. Московская, р-н Солнечногорский, с.п. Пешковское, д. Дурыкино, участок 362
50:09:0060202:600	Московская область, Солнечногорский район, д. Дурыкино
50:09:0060202:609	Московская область, Солнечногорский р-н, Дурыкино д, 243-А уч-к
50:09:0060202:771	Московская область, Солнечногорский поселение Пешковское, д. Дурыкино, участок №238
50:09:0060202:828	Московская область, Солнечногорский р-н, Пешковское с/п, Дурыкино д
50:09:0060812:101	обл. Московская, р-н Солнечногорский, с.п. Луневское, п. Лунevo, дом 1Б
50:09:0060812:150	Московская область, Солнечногорский р-н, Луневское , Лунevo п
50:09:0060812:333	Московская область, Солнечногорский р-н
50:09:0060812:334	Московская область, Солнечногорский р-н
50:09:0060812:413	Московская область, р-н Солнечногорский, Клинское лесничество, Сходненское участковое лесничество, квартал 40, выдел 2
50:09:0060812:422	Московская область, р-н Солнечногорский, Клинское лесничество, Сходненское участковое лесничество, квартал 40, часть выдела 2
50:09:0060812:423	Московская область, р-н Солнечногорский, Клинское лесничество, Сходненское участковое лесничество, квартал 40, часть выдела 2
50:09:0060812:424	Московская область, р-н Солнечногорский, Клинское лесничество, Сходненское участковое лесничество, квартал 40, часть выдела 2
50:09:0060812:427	Московская область, р-н Солнечногорский, Клинское лесничество, Сходненское участковое лесничество, квартал 40, часть выдела 2.
50:09:0060812:439	Российская Федерация, Московская область, г.о. Химки, д. Пикино, ул. Транспортная, з/у 3/2
50:09:0060812:445	Московская область, р-н Солнечногорский, Клинское лесничество, Сходненское участковое лесничество, квартал 80, часть выдела 2, Российская Федерация.

50:09:0060812:446	Российская Федерация, Московская область, р-н Солнечногорский, Клинское лесничество, Сходненское участковое лесничество, квартал 80, части выделов 1, 2.
50:09:0060812:447	Московская область, р-н Солнечногорский, Клинское лесничество, Сходненское участковое лесничество, квартал 40, часть выдела 2, Российская Федерация.
50:09:0060812:448	Московская область, р-н Солнечногорский, Клинское лесничество, Сходненское участковое лесничество, квартал 80, части выделов 6, 7, 9, 11, 15, 17, 34, квартал 81, часть выдела 14, Российская Федерация.
50:09:0060812:449	Московская область, р-н Солнечногорский, Клинское лесничество, Сходненское участковое лесничество, квартал 40, часть выдела 2, Российская Федерация.
50:09:0060812:450	Российская Федерация, Московская область, р-н Солнечногорский, Клинское лесничество, Сходненское участковое лесничество, квартал 80, часть выдела 34
50:09:0060812:451	Российская Федерация, Московская область, р-н Солнечногорский, Клинское лесничество, Сходненское участковое лесничество, квартал 40, часть выдела 2
50:09:0060812:452	Московская область, р-н Солнечногорский, Клинское лесничество, Сходненское участковое лесничество, квартал 40, часть выдела 2, Российская Федерация.
50:09:0060812:453	Российская Федерация, Московская область, р-н Солнечногорский, Клинское лесничество, Сходненское участковое лесничество, квартал 40, часть выдела 2
50:09:0060812:454	Московская область, р-н Солнечногорский, Клинское лесничество, Сходненское участковое лесничество, квартал 40, части выделов 2, 4, 9, 10, 11, 12, 13, 15, 18, 24, 30, 31, 32, Российская Федерация.
50:09:0060812:461	Российская Федерация, Московская область, р-н Солнечногорский, Клинское лесничество, Сходненское участковое лесничество, квартал 40, части выделов 2, 3, 34
50:09:0060812:462	Российская Федерация, Московская область, Солнечногорский муниципальный район, Клинское лесничество, Сходненское участковое лесничество, квартал 40, часть выдела 2
50:09:0060812:474	Московская область, р-н Солнечногорский, Клинское лесничество, Сходненское участковое лесничество, квартал 40, части выделов 2, 3, 10, 30, 32, Российская Федерация.
50:09:0060812:475	Московская область, р-н. Солнечногорский

50:09:0060812:479	Российская Федерация, Московская область, Солнечногорский муниципальный район, Клинское лесничество, Сходненское участковое лесничество, квартал 40, часть выдела 2
50:09:0060812:484	Российская Федерация, Московская область, Солнечногорский муниципальный район, Клинское лесничество, Сходненское участковое лесничество, квартал 40, части выделов 2, 34
50:09:0060812:55	установлено относительно ориентира, расположенного в границах участка. Почтовый адрес ориентира: обл. Московская, р-н Солнечногорский, с.п. Луневское, в районе д.Пикино, д.Дубровки
50:09:0060812:92	установлено относительно ориентира, расположенного в границах участка. Почтовый адрес ориентира: Московская область, Солнечногорский р-н, с.п. Луневское тер, Пикино д, участок А-33
50:09:0060812:966	Московская область
50:09:0060812:99	установлено относительно ориентира, расположенного в границах участка. Почтовый адрес ориентира: обл. Московская, р-н Солнечногорский, с.п. Луневское, в районе д.Пикино, д.Дубровки, участок расположен в западной части кадастрового квартала 50:09:0060812
50:09:0060510:124	обл. Московская, р-н Солнечногорский, с/пос. Луневское, п. Лунево, дом 1Б
50:09:0060510:126	Московская область, Солнечногорский район, Клинское лесничество, Сходненское участковое лесничество, квартал 28 выделы 28,30, квартал 31, выделы 5,6,9,10,11,13,22, квартал 32, выделы 1,2,3,4,5,6,24
50:09:0060510:128	обл. Московская, р-н Солнечногорский, с/пос. Луневское, п. Лунево, дом 1Б
50:09:0060510:129	обл. Московская, р-н Солнечногорский, с/пос. Луневское, п. Лунево, дом 1Б
50:09:0060510:175	Московская область, Солнечногорский р-н
50:09:0060510:191	Московская область, Солнечногорский район, Клинское лесничество, Сходненское участковое лесничество, квартал 31, выдел 11
50:09:0060510:196	Московская область, Солнечногорский район, с/п Луневское, вблизи д. Елино
50:09:0060510:198	Московская область, Солнечногорский район, Клинское лесничество, Сходненское участковое лесничество, квартал 31, выдел 7
50:09:0060510:2638	Московская область, Солнечногорский район, городское поселение Ржавки, №7Р



50:09:0060510:2679	Московская область, Солнечногорский район, городское поселение Ржавки, № 7 Р
50:09:0060510:2737	141552, Московская область, Солнечногорский муниципальный район, Ржавки городское поселение, Ржавки рп, 2-й мкр
50:09:0060510:2741	Российская Федерация, Московская область, городской округ Химки, деревня Пикино, ул. Транспортная, участок №2
50:09:0060510:2875	Московская область, Солнечногорский р-н
50:09:0060510:2877	Московская область, Солнечногорский район
50:09:0060510:2878	Московская область, Солнечногорский р-н
50:09:0060510:2879	Московская область, Солнечногорский р-н
50:09:0060510:2880	Московская область, Солнечногорский район
50:09:0060510:2881	Московская область, Солнечногорский район
50:09:0060510:2955	141580, Московская область, Солнечногорский р-н, Пикино д
50:09:0060510:2984	Российская Федерация, Московская область, р-н Солнечногорский, рп Ржавки, городское поселение Ржавки, мкр 2-й
50:09:0060510:2988	Российская Федерация, Московская область, р-н Солнечногорский, рп Ржавки, городское поселение Ржавки
50:09:0060510:2999	Московская область, Солнечногорский р-н
50:09:0060510:30	установлено относительно ориентира, расположенного в границах участка. Почтовый адрес ориентира: обл. Московская, р-н Солнечногорский, с.п. Луневское, вблизи д.Пикино
50:09:0060510:3020	Московская область, р-н Солнечногорский, рп Ржавки, Российская Федерация, городское поселение Ржавки
50:09:0060510:3030	Московская область, Солнечногорский муниципальный район, Клинское лесничество, Сходненское участковое лесничество Квартал 24 выдел 4, Квартал 24 выдел 24, Квартал 24 выдел 28
50:09:0060510:3373	Московская область
50:09:0060510:3374	Московская область
50:09:0060510:3378	Московская область
50:09:0060510:3379	Московская область






50:09:0060510:3391	Московская область
50:09:0060510:3392	Московская область
50:09:0060510:3393	Российская Федерация, Московская область, городской округ Солнечногорск, Клинское лесничество, Сходненское участковое лесничество, квартал 31, части выделов 11, 20, 21 23, квартал 34, части выделов 1, 2, 13, 14, 17, 18, 19, 37
50:09:0060510:3394	Московская область
50:09:0060510:3395	Московская область
50:09:0060510:3396	Московская область
50:09:0060510:3398	Московская область
50:09:0060210:121	Московская область, р-н Солнечногорский, земельный участок расположен в северо-западной части кадастрового квартала 50:09:0060210
50:09:0060210:123	Московская область, р-н Солнечногорский, земельный участок расположен в северо-западной части кадастрового квартала 50:09:0060210
50:09:0060210:187	Московская область, Солнечногорский район, с.п. Пешковское, вблизи д.Чашниково
50:09:0060210:236	Московская область, р-н Солнечногорский, гп Менделеево
50:09:0060210:239	Московская область, Солнечногорский муниципальный район, Клинское лесничество, Поварское участковое лесничество, квартал 56, выделы 10,15,17,18,21
50:09:0060210:272	Московская область, р-н Солнечногорский, Российская Федерация, Московская область, Солнечногорский муниципальный район, Клинское лесничество, Клинское сельское участковое лесничество (Солнечногорский район), квартал 22, части выдела 45
50:09:0060210:273	Российская Федерация, Московская область, Солнечногорский муниципальный район, Клинское лесничество, Поваровское участковое лесничество, квартал 56, части выделов 1, 4, 5, 7, 8, 9, 10, 14, 15, 16, 17, 18
50:09:0060210:284	Московская область, Солнечногорский р-н
50:09:0060210:286	Московская область, Солнечногорский р-н
50:09:0060210:287	Московская область, р-н Солнечногорский, земельный участок расположен в северо-западной части кадастрового квартала 50:09:0060210

50:09:0060210:53	Российская Федерация, Московская область, городской округ Солнечногорск, деревня Чашниково, территория Учебно-опытный центр, земельный участок 1
50:09:0060210:57	установлено относительно ориентира, расположенного в границах участка. Почтовый адрес ориентира: Московская область, Солнечногорский р-н, Менделеево рп, Льяловское ш
50:09:0060210:634	Московская область, Солнечногорск г
50:09:0000000:185297	Московская область, Солнечногорский район
50:09:0000000:186872	Московская область, Солнечногорский р-н
50:09:0000000:186894	Московская область, р-н Солнечногорский, гп Менделеево
50:09:0000000:186897	Московская область, Солнечногорский р-н
50:09:0000000:190964	Московская область, Солнечногорский р-н
50:09:0000000:191197	Российская Федерация, Московская область, р-н Солнечногорский
50:09:0000000:191554	Российская Федерация, Московская область, р-н Солнечногорский, с/п Пешковское,
50:09:0000000:192032	Московская область, р-н Солнечногорский, земельный участок расположен в северо-западной части кадастрового квартала 50:09:0060210
50:09:0000000:193533	Московская область, Солнечногорский р-н
50:09:0000000:194124	Российская Федерация, Московская область, городской округ Солнечногорск
50:09:0000000:196177	Московская область, Солнечногорск г
50:09:0000000:414	Московская область, Солнечногорский район, с/п Луневское, д. Пикино
50:10:0020902:12	установлено относительно ориентира, расположенного в границах участка. Ориентир на расстоянии 700 м на ю-в от шоссе на а/п "шереметьево-1" Почтовый адрес ориентира: Московская область, Химки г, в районе р. Клязьма тер
50:10:0020902:13	установлено относительно ориентира, расположенного в границах участка. Почтовый адрес ориентира: обл. Московская, р-н Химкинский
50:10:0020902:14	установлено относительно ориентира, расположенного в границах участка. Почтовый адрес ориентира: обл. Московская, р-н Химкинский
50:10:0020902:16	установлено относительно ориентира, расположенного в границах участка. Почтовый адрес ориентира: обл. Московская, р-н Химкинский

50:10:0020903:82	Московская область, Химки г
50:10:0020903:86	Московская область, Химки г
50:10:0020903:87	Московская область, Химки г
50:10:0021002:160	установлено относительно ориентира, расположенного в границах участка. Почтовый адрес ориентира: Московская область, Химки г
50:10:0021002:20	установлено относительно ориентира, расположенного в границах участка. Почтовый адрес ориентира: обл. Московская, р-н Химкинский
50:10:0021002:21	установлено относительно ориентира, расположенного в границах участка. Почтовый адрес ориентира: обл. Московская, р-н Химкинский
50:10:0000000:13857	Московская область, г. Химки, Шереметьевское шоссе, (от развязки с Ленинградским шоссе до Старошереметьевского шоссе)
50:10:0000000:17336	Московская область, Химки г
50:10:0000000:17338	Московская область, Химки г
50:00:0000000:222818	Московская область, р-н Солнечногорск, Российская Федерация, городской округ Солнечногорск
77:09:0006003:123	г. Москва, 0,1 км газопровода от КРП-13 до Тушино-2
77:09:0006003:124	установлено относительно ориентира, расположенного в границах участка. Почтовый адрес ориентира: адресные ориентиры: шоссе на Шереметьево-2
77:09:0006003:125	установлено относительно ориентира, расположенного в границах участка. Почтовый адрес ориентира: адресные ориентиры: шоссе на Шереметьево-2
77:09:0006003:126	установлено относительно ориентира, расположенного в границах участка. Почтовый адрес ориентира: г. Москва, 0,1 км газопровода от КРП-13 до Тушино-2, переключение газопровода КРП-13 ГРС ТЭЦ-21
77:09:0006003:175	г. Москва, 0,1 км. Газопровода от КРП-13 до Тушино-2
77:09:0006003:2	установлено относительно ориентира, расположенного в границах участка. Почтовый адрес ориентира: АДРЕСНЫЕ ОРИЕНТИРЫ: ШОССЕ НА ШЕРЕМЕТЬЕВО-2
77:09:0006013:1	установлено относительно ориентира, расположенного в границах участка. Почтовый адрес ориентира: г Москва, ш Международное

77:09:0006013:1001	г. Москва, 0,1 км газопровода от КРП-13 до Тушино-2 (Международное шоссе)
77:09:0006013:1002	г. Москва, 0,0 км газопровода от КРП-13 ГРС ТЭЦ-21 (развилка Ленинградского и Международного шоссе)
77:09:0006013:1006	г. Москва, 0,0 км газопровода от КРП-13 ГРС ТЭЦ-21 (развилка Ленинградского и Международного шоссе)
77:09:0006013:1017	г. Москва, КСХП «Химки»
77:09:0006013:1026	Москва, тер. КСХП "Химки", з/у 3
77:09:0006013:1027	Москва, тер. КСХП "Химки", з/у 9
77:09:0006013:1031	Москва, тер. КСХП "Химки", з/у 1
77:09:0006013:1034	Москва, тер. КСХП "Химки", з/у 4
77:09:0006002:1640	г. Москва, 4-й км пересечения с подъездом к "Шереметьево-1"
77:09:0006011:11	установлено относительно ориентира, расположенного в границах участка. Почтовый адрес ориентира: г Москва, Международное шоссе
77:09:0006011:2184	Российская Федерация, город Москва, вн.тер.г. муниципальный округ Молжаниновский, шоссе Международное, земельный участок 6
77:09:0006011:6	установлено относительно ориентира, расположенного в границах участка. Почтовый адрес ориентира: г Москва, ш Ленинградское, вл 170-288
77:09:0000000:2007	Москва, Ленинградское ш
77:09:0000000:2008	Москва, Ленинградское ш
77:09:0000000:2012	Москва, Ленинградское ш
77:09:0000000:2216	Москва, Ленинградское ш
50:09:0060210	Московская область, городской округ Солнечногорск
50:09:0060202	Московская область, городской округ Солнечногорск
50:09:0060504	Московская область, городской округ Солнечногорск
50:09:0060510	Московская область, городской округ Солнечногорск
50:09:0060812	Московская область, городской округ Солнечногорск
50:09:0060814	Московская область, городской округ Солнечногорск
50:10:0021002	Московская область, городской округ Химки

	50:10:0020902	Московская область, городской округ Химки				
	50:10:0020903	Московская область, городской округ Химки				
	50:10:0020901	Московская область, городской округ Химки				
	50:10:0020904	Московская область, городской округ Химки				
	77:09:0006002	г. Москва				
	77:09:0006011	г. Москва				
	77:09:0006013	г. Москва				
10	<p>Право, на котором инженерное сооружение принадлежит заявителю (если подано ходатайство об установлении публичного сервитута для реконструкции, капитального ремонта или эксплуатации указанного инженерного сооружения, реконструкции или капитального ремонта участка (части) инженерного сооружения, являющегося линейным объектом) (предоставление правоустанавливающих документов на линейный объект не требуется в случае, если ходатайство об установлении публичного сервитута подано в соответствии со статьей 3.9 Федерального закона от 25 октября 2001 г. № 137-ФЗ «О введении в действие Земельного кодекса Российской Федерации»): <u>собственность.</u></p>					
11	<p>Сведения о способах представления результатов рассмотрения ходатайства:</p> <table border="1"> <tr> <td>в виде электронного документа, который направляется уполномоченным органом заявителю посредством электронной почты</td> <td><u>да</u> (да/нет)</td> </tr> <tr> <td>в виде бумажного документа, который заявитель получает непосредственно при личном обращении или посредством почтового отправления</td> <td><u>нет</u> (да/нет)</td> </tr> </table>		в виде электронного документа, который направляется уполномоченным органом заявителю посредством электронной почты	<u>да</u> (да/нет)	в виде бумажного документа, который заявитель получает непосредственно при личном обращении или посредством почтового отправления	<u>нет</u> (да/нет)
в виде электронного документа, который направляется уполномоченным органом заявителю посредством электронной почты	<u>да</u> (да/нет)					
в виде бумажного документа, который заявитель получает непосредственно при личном обращении или посредством почтового отправления	<u>нет</u> (да/нет)					
12	<p>Документы, прилагаемые к ходатайству на CD диске:</p> <ol style="list-style-type: none"> <li>1. сведения о границах публичного сервитута, включающие описание местоположения границ публичного сервитута и перечень координат характерных точек этих границ в системе координат, установленной для ведения Единого государственного реестра недвижимости в формате XML: <ol style="list-style-type: none"> <li>1.1. схема расположения границ публичного сервитута, файл в формате pdf.</li> <li>1.2. описание местоположения границ публичного сервитута, содержащего координаты характерных точек границ публичного сервитута, файл в формате XML</li> </ol> </li> <li>2. выписки из ЕГРН №КУВИ-001/2023-236099708 от 17.10.2023, №КУВИ-001/2024-162672160 от 18.06.2024.</li> <li>3. документы, подтверждающие наличие права собственности ПАО «Газпром»: свидетельство о государственной регистрации права собственности от 05.06.2007г. 77 АЖ № 037194, запись о государственной регистрации права собственности в ЕГРН от 30.05.2007 г. №77-77-12/007/2007-902, свидетельство о государственной регистрации права собственности от 13.12.2001 г. 50 АГ № 464059, запись о государственной регистрации права собственности в ЕГРН от 13.12.2001 г. №50-01.00-10.2001-129.1.</li> </ol>					

	<p>4. копия технического паспорта «Магистрального газопровода-отвода к КРП-13», копия технического паспорта на Здание КРП-13, файлы в формате pdf.</p> <p>5. перечень земельных участков, в отношении которых устанавливается публичный сервитут и его границы в целях размещения (эксплуатации) линейного объекта системы газоснабжения федерального значения.</p> <p>6. сведения о местоположении оси линейного объекта ЕСГ в формате dwg, .mid/mif.</p> <p>7. каталог координат поворотных точек оси линейного объекта ЕСГ в формате csv.</p> <p>8. кадастровый план территории zip-архив.</p> <p>9. копия доверенности от 01.04.2024 № 01/04/04-208д (зарегистрировано в реестре № 78/98-н/78-2024-3-2063)</p> <p>10. отчет о ТПП, файлы в формате pdf.</p> <p>11. письмо о направлении материалов ЕЭКО, файл в формате pdf.</p> <p>12. схема расположения ПС.</p> <p>13. технический отчет ТГР, файл в формате pdf.</p> <p>14. границы ПС, в формате dxf, .mid/mif.</p>						
13	Подтверждаю согласие на обработку персональных данных (сбор, систематизацию, накопление, хранение, уточнение (обновление, изменение), использование, распространение (в том числе передачу), обезличивание, блокирование, уничтожение персональных данных, а также иных действий, необходимых для обработки персональных данных в соответствии с законодательством Российской Федерации), в том числе в автоматизированном режиме						
14	Подтверждаю, что сведения, указанные в настоящем ходатайстве, на дату представления ходатайства достоверны; документы (копии документов) и содержащиеся в них сведения соответствуют требованиям, установленным статьей 39.41 Земельного кодекса Российской Федерации						
15	<table border="0" style="width: 100%;"> <tr> <td style="width: 60%;">Подпись:</td> <td style="width: 40%; text-align: right;">Дата:</td> </tr> <tr> <td style="text-align: center;">             _____            (подпись)         </td> <td style="text-align: center;">           _____            (А.С. Харламов)            (инициалы, фамилия)         </td> </tr> <tr> <td></td> <td style="text-align: right;">« 04 » 10 2024 г.</td> </tr> </table>	Подпись:	Дата:	 _____ (подпись)	_____ (А.С. Харламов) (инициалы, фамилия)		« 04 » 10 2024 г.
Подпись:	Дата:						
 _____ (подпись)	_____ (А.С. Харламов) (инициалы, фамилия)						
	« 04 » 10 2024 г.						