

Утверждена

Постановлением

(наименование документа об утверждении, включая наименования

Администрации городского округа Химки

органов государственной власти или органов местного

Московской области

самоуправления, принявших решение об утверждении схемы

или подписавших соглашение о перераспределении земельных участков)

от _____

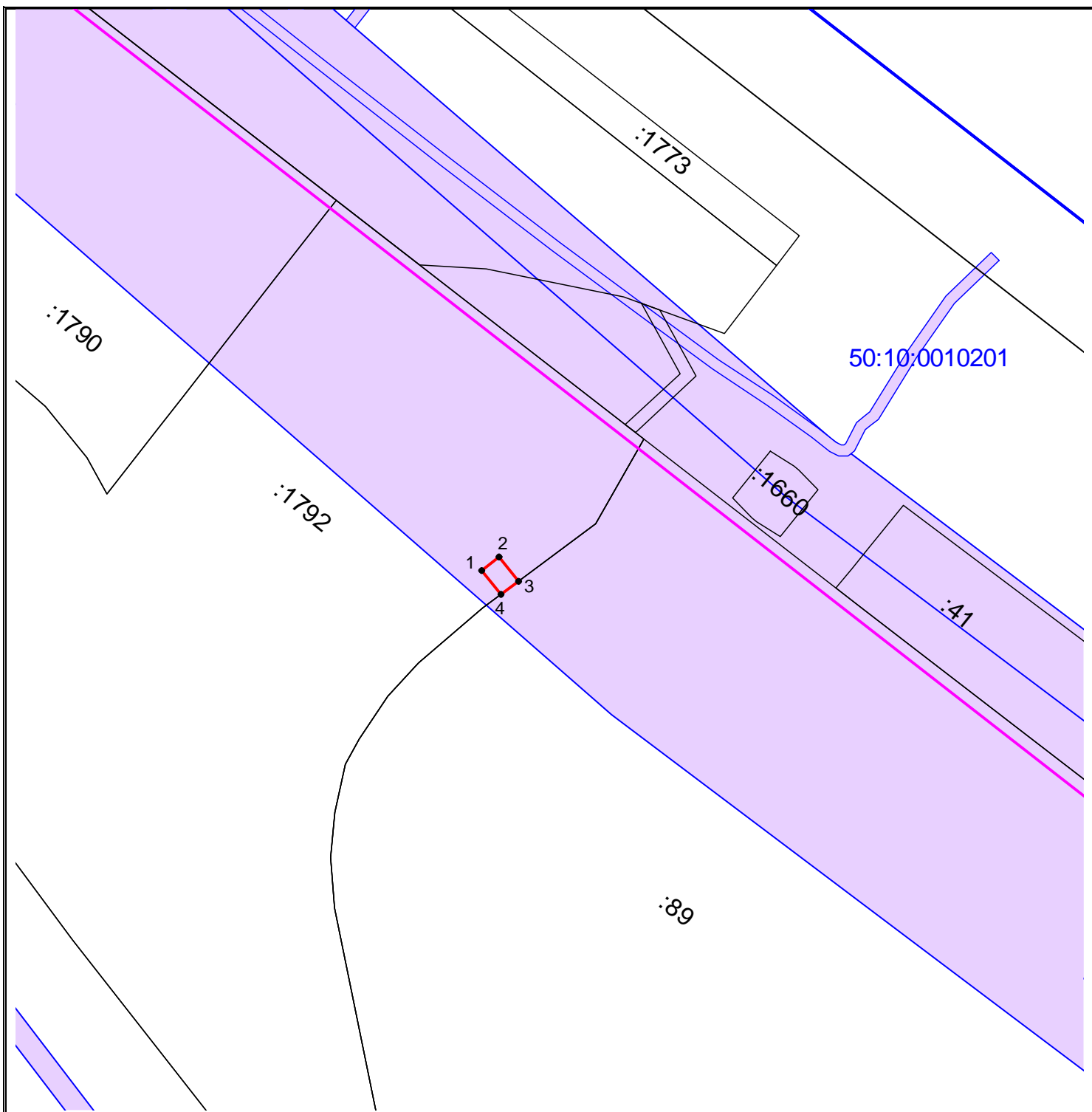
№ _____

**Схема расположения границ публичного сервитута
на земельном участке с кадастровым номером 50:10:0010201:1792**

Площадь 22 м²








Обозначение характерных точек границ	Координаты, м	
	X	Y
1	2	3
1	486407.68	2182917.89
2	486410.12	2182920.95
3	486405.74	2182924.47
4	486403.40	2182921.31
1	486407.68	2182917.89

Система координат: МСК-50, зона 2



Масштаб 1:1000

УСЛОВНЫЕ ОБОЗНАЧЕНИЯ:

-  - граница публичного сервитута
-  - граница земельного участка, сведения о котором имеются в ЕГРН
-  - граница объекта капитально строительства, сведения о котором имеются в ЕГРН
-  - граница кадастрового квартала
-  1 - характерная точка границ публичного сервитута и ее обозначение
- :406 - кадастровый номер земельного участка
- 50:10:0010303 - кадастровый номер квартала
-  - зона планируемого размещения ВСМ
-  - охранный зона инженерных коммуникаций