

**СХЕМА РАСПОЛОЖЕНИЯ ЗЕМЕЛЬНОГО УЧАСТКА
НА КАДАСТРОВОМ ПЛАНЕ ТЕРРИТОРИИ**

Кадастровый квартал: 50:10:0020101

Адрес (местоположение) объекта: Российская Федерация, Московская область, г.о. Химки, г. Химки, квартал Старбеево

Утверждена

(наименование документа об утверждении, включая наименования органов





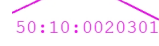

местного самоуправления, принявших решение об утверждении схемы)

от _____ № _____



Масштаб 1:500

Условные обозначения:

-  - граница объекта землеустройства (публичный сервитут)
-  1 - характерная точка границы объекта землеустройства (публичный сервитут)
-  - граница земельного участка по сведениям ЕГРН
-  :51 - граница и кадастровый номер объекта капитального строительства
-  50:10:0020301 - границы и номер кадастрового квартала
-  - Граница ОКС сведения о котором содержатся в ГКН

Геоданные

№ п/п	Имя точки	X, м	Y, м	S, м
:ЗУ1				
1	1	487 440,45	2 186 555,72	5,72
2	2	487 444,85	2 186 552,06	5,78
3	3	487 448,26	2 186 556,73	5,46
4	4	487 444,00	2 186 560,15	5,68
1	1	487 440,45	2 186 555,72	

Участок	ЭКСПЛИКАЦИЯ: Обозначение	Площадь(м.кв.)
Образуемый земельный участок (публичный сервитут)	:ЗУ1	32