

ГРАФИЧЕСКОЕ ОПИСАНИЕ

местоположения границ населенных пунктов, территориальных зон, особо охраняемых природных территорий, зон с особыми условиями использования территории

Публичный сервитут в отношении земель и земельных участков в целях строительства и эксплуатации линейного объекта "Газопровод среднего давления $P \leq 0,3$ МПа по адресу: Московская область, г. Химки, проезд Коммунальный, д.вл.16, кадастровый номер 50:10:0010318:10"

(наименование объекта, местоположение границ которого описано (далее - объект))

Раздел 1

Сведения об объекте

№ п/п	Характеристики объекта	Описание характеристик
1	2	3
1.	Местоположение объекта	Московская область, городской округ Химки, г. Химки
2.	Площадь объекта +/- величина погрешности определения площади ($P \pm \Delta P$)	27 +/- 2 м ²
3.	Публичный сервитут в отношении земель и земельных участков Российской Федерации.	Публичный сервитут в отношении земель и земельных участков в целях строительства и эксплуатации линейного объекта «Газопровод среднего давления $P \leq 0,3$ МПа по адресу: Московская область, г. Химки, проезд Коммунальный, д.вл.16, кадастровый номер 50:10:0010318:10» в соответствии с пунктом 1 статьи 39.37 Земельного Кодекса Российской Федерации.

Раздел 2

Сведения о местоположении границ объекта

1. Система координат МСК-50, зона 2

2. Сведения о характерных точках границ объекта

Обозначение характерных точек границ	Координаты, м		Метод определения координат характерной точки	Средняя квадратическая погрешность положения характерной точки (Mt), м	Описание обозначения точки на местности (при наличии)
	X	Y			
1	2	3	4	5	6
1	486674,83	2183708,58	Аналитический метод	0.10	Закрепление отсутствует
2	486681,17	2183710,83	Аналитический метод	0.10	Закрепление отсутствует
3	486680,51	2183712,68	Аналитический метод	0.10	Закрепление отсутствует
4	486679,78	2183714,58	Аналитический метод	0.10	Закрепление отсутствует
5	486673,49	2183712,35	Аналитический метод	0.10	Закрепление отсутствует
1	486674,83	2183708,58	Аналитический метод	0.10	Закрепление отсутствует

Раздел 3

Сведения о местоположении измененных (уточненных) границ объекта

1. Система координат -

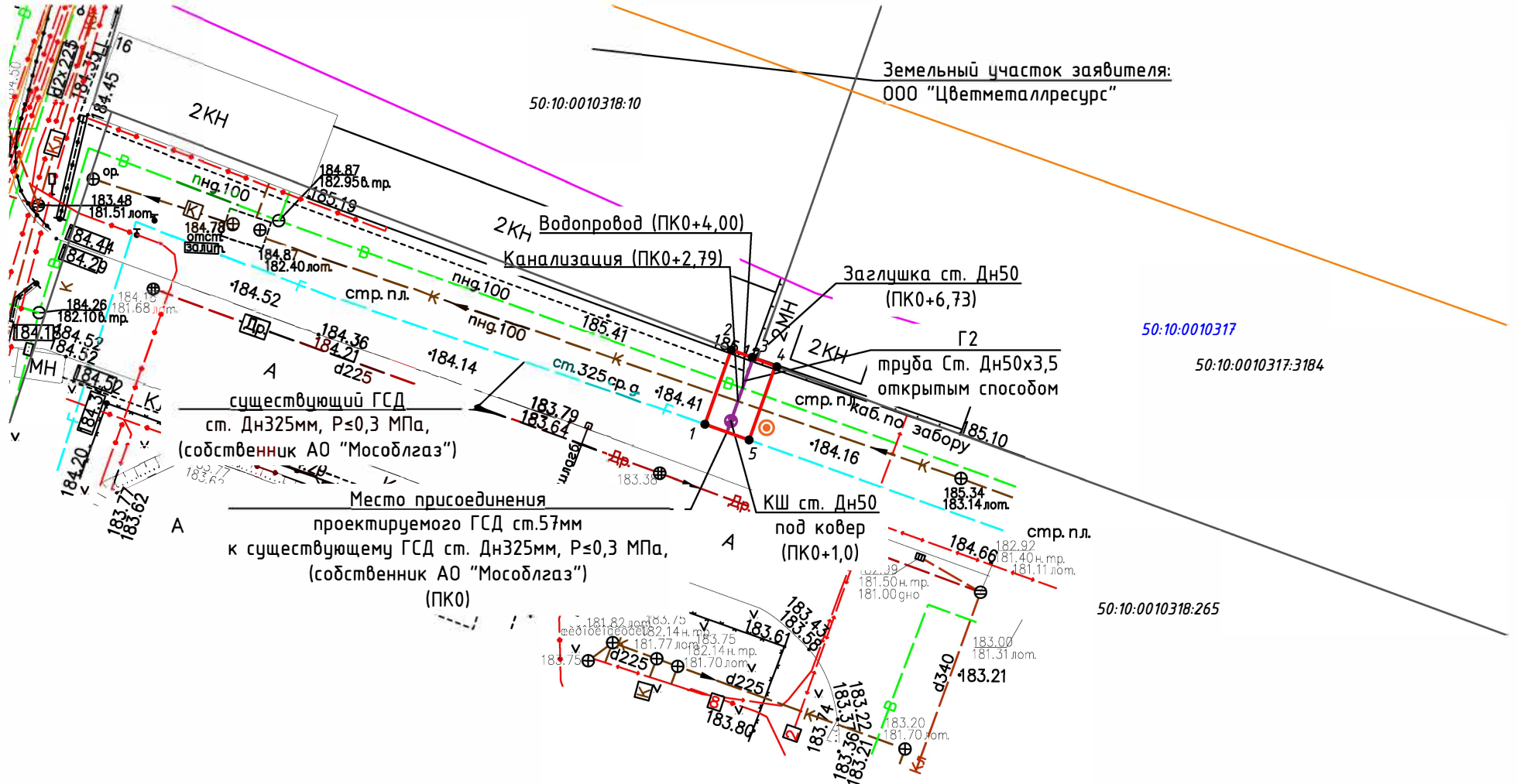
2. Сведения о характерных точках границ объекта

Обозначение характерных точек границ	Существующие координаты, м		Измененные (уточненные) координаты, м		Метод определения координат характерной точки	Средняя квадратическая погрешность положения характерной точки (Mt), м	Описание обозначения точки на местности (при наличии)
	X	Y	X	Y			
1	2	3	4	5	6	7	8
-	-	-	-	-	-	-	

3. Сведения о характерных точках части (частей) границы объекта

Обозначение характерных точек части границы	Существующие координаты, м		Измененные (уточненные) координаты, м		Метод определения координат характерной точки	Средняя квадратическая погрешность положения характерной точки (Mt), м	Описание обозначения точки на местности (при наличии)
	X	Y	X	Y			
1	2	3	4	5	6	7	8
-	-	-	-	-	-	-	

ПЛАН ГРАНИЦ ОБЪЕКТА



Земельный участок заявителя:
000 "Цветметаллресурс"

50:10:0010318:10








50:10:0010317

50:10:0010317:3184

50:10:0010318:265

масштаб 1:500

Условные обозначения:

-  граница публичного сервитута
-  обозначение характерной точки публичного сервитута
-  граница учтенного земельного участка
-  50:10:0010318:265 обозначение учтенного земельного участка
-  50:10:0010317 обозначение кадастрового квартала
-  проектируемый газопровод
-  граница ЗОУИТ

