

**«УТВЕРЖДЕНО»**

Комитет по конкурентной политике  
Московской области

\_\_\_\_\_ / \_\_\_\_\_ /

«\_\_» \_\_\_\_\_ 20\_\_ г.

**ИЗВЕЩЕНИЕ О ПРОВЕДЕНИИ  
АУКЦИОНА В ЭЛЕКТРОННОЙ ФОРМЕ № АЗЭ-ХИМ/21-285**

на право заключения договора аренды земельного участка государственная  
собственность на который не разграничена, расположенного на территории  
городского округа Химки Московской области,  
вид разрешенного использования: обслуживание жилой застройки

№ процедуры [www.torgi.gov.ru](http://www.torgi.gov.ru) **040321/6987935/07**

№ процедуры [www.torgi.mosreg.ru](http://www.torgi.mosreg.ru) **00300060106914**

Дата начала приема заявок: **05.03.2021**

Дата окончания приема заявок: **23.04.2021**

Дата аукциона: **27.04.2021**

**2021 год**

## 1. Правовое регулирование

Аукцион в электронной форме, открытый по составу участников и форме подачи предложений, проводится в соответствии с требованиями:

- Гражданского кодекса Российской Федерации;
- Земельного кодекса Российской Федерации;
- Федерального закона от 26.07.2006 № 135-ФЗ «О защите конкуренции»;
- Закона Московской области от 07.06.1996 №23/96-ОЗ «О регулировании земельных отношений в Московской области»;
- Сводного заключения Министерства имущественных отношений Московской области от 19.02.2021 № 24-3, п. 272;
- постановления Администрации городского округа Химки Московской области от 02.10.2020 № 729 (в ред. от 02.03.2021 № 184) «О проведении аукциона в электронной форме на право заключения договора аренды земельного участка с кадастровым номером 50:10:0040301:569, расположенного по адресу: Московская область, г. Химки, мкр. Подрезково, квартал Кирилловка» (Приложение 1);
- иных нормативно правовых актов Российской Федерации и Московской области.

## 2. Сведения об аукционе в электронной форме

**2.1. Арендодатель** – исполнительно-распорядительный орган муниципального образования Московской области, принимающий решение о проведении аукциона в электронной форме, об отказе от проведения аукциона в электронной форме, об условиях аукциона в электронной форме (в том числе о начальной цене предмета аукциона в электронной форме, условиях и сроках договора аренды), отвечающий за соответствие земельного участка сведениям, указанным в Извещении о проведении аукциона в электронной форме, за своевременное опубликование (обнародование) указанного Извещения в порядке, установленном для официального опубликования (обнародования) муниципальных правовых актов уставом муниципального образования, по месту нахождения Земельного участка, за соблюдение сроков заключения договора аренды земельного участка и осуществляющий его заключение.

**Наименование:** [Администрация городского округа Химки Московской области.](#)

**Адрес:** 141402, Московская область, г. Химки, ул. Калинина, дом 4

**Сайт:** [www.admhimki.ru](http://www.admhimki.ru)

**Адрес электронной почты:** [himki@mosreg.ru](mailto:himki@mosreg.ru)

**Тел.:** +7 (495) 572-65-00, +7 (495) 573-77-63.

**2.2. Организатор аукциона в электронной форме (далее – Организатор аукциона)** – орган, осуществляющий функции по организации аукциона в электронной форме, утверждающий Извещение о проведении аукциона в электронной форме и состав Аукционной комиссии.

**Наименование:** [Комитет по конкурентной политике Московской области.](#)

**Адрес:** 143407, Московская область, г. Красногорск, бульвар Строителей, д. 1.

**Сайт:** [www.zakaz-mo.mosreg.ru](http://www.zakaz-mo.mosreg.ru)

**2.2.1. Лицо, осуществляющее организационно - технические функции по организации аукциона в электронной форме** – отвечает за соответствие организации аукциона в электронной форме требованиям действующего законодательства, соблюдение сроков размещения Извещения о проведении аукциона в электронной форме и документов, составляемых в ходе проведения аукциона в электронной форме на официальном сайте Российской Федерации в информационно-телекоммуникационной сети «Интернет» для размещения информации о проведении торгов по адресу [www.torgi.gov.ru](http://www.torgi.gov.ru) (далее – Официальный сайт торгов), на Едином портале торгов Московской области по адресу [www.torgi.mosreg.ru](http://www.torgi.mosreg.ru) (далее – Портал МО), на электронной площадке [www.rts-tender.ru](http://www.rts-tender.ru) в соответствии с действующим законодательством.

**Наименование:** [Государственное казенное учреждение Московской области «Региональный центр торгов» \(сокращенное наименование - ГКУ «РЦТ»\).](#)

**Адрес:** 143441, Московская область, Красногорский район, п/о Путилково, 69-й км МКАД, бизнес-центр «Гринвуд», стр. 17, 5 этаж (Приложение 10).

**Сайт:** [www.rctmo.ru](http://www.rctmo.ru)

Адрес электронной почты: [torgi@rctmo.ru](mailto:torgi@rctmo.ru)

**2.3. Оператор электронной площадки** – юридическое лицо, владеющее электронной площадкой, в том числе необходимыми для ее функционирования программными и техническими средствами, обеспечивающее ее функционирование и включенное в перечень операторов электронных площадок, утвержденный Правительством Российской Федерации в соответствии с частью 3 статьи 24.1 Федерального закона от 5 апреля 2013 г. №44-ФЗ «О контрактной системе в сфере закупок товаров, работ, услуг для обеспечения государственных и муниципальных нужд».

**Наименование:** ООО «РТС-тендер».

**Место нахождения:** 127006, г. Москва, ул. Долгоруковская, д. 38, стр. 1.

**Адрес сайта:** [www.rts-tender.ru](http://www.rts-tender.ru).

**Адрес электронной почты:** [iSupport@rts-tender.ru](mailto:iSupport@rts-tender.ru)

**Тел.:** +7 (499) 653-55-00, +7 (800) 500-7-500, факс: +7 (495) 733-95-19

**2.4. Предмет аукциона в электронной форме (далее – Предмет аукциона):** право заключения договора аренды земельного участка, государственная собственность на который не разграничена, расположенного на территории городского округа Химки Московской области (далее – Земельный участок).

**2.5. Сведения о Земельном участке:**

**Местоположение (адрес):** Российская Федерация, Московская область, г. Химки, мкр. Подрезково, кв-л Кирилловка.

**Площадь, кв. м: 1 559.**

**Кадастровый номер:** 50:10:0040301:569 (выписка из Единого государственного реестра недвижимости об объекте недвижимости от 03.02.2021 № 99/2021/373642664 – Приложение 2).

**Категория земель:** земли населенных пунктов.

**Вид разрешенного использования:** обслуживание жилой застройки (в соответствии с п. 17 ст. 39.8 Земельного кодекса Российской Федерации изменение вида разрешенного использования земельного участка не допускается).

**Сведения о правах на Земельный участок:** государственная собственность не разграничена (выписка из Единого государственного реестра недвижимости об объекте недвижимости от 03.02.2021 № 99/2021/373642664 – Приложение 2).

**Сведения об ограничении прав на Земельный участок:** указаны в постановления Администрации городского округа Химки Московской области от 02.10.2020 № 729 (в ред. от 02.03.2021 № 184) «О проведении аукциона в электронной форме на право заключения договора аренды земельного участка с кадастровым номером 50:10:0040301:569, расположенного по адресу: Московская область, г. Химки, мкр. Подрезково, квартал Кирилловка» (Приложение 1), заключении территориального управления городских округов Химки, Долгопрудный Комитета по архитектуре и градостроительству Московской области от 08.02.2021 № 27Исх-4001/40-01 (Приложение 4), письме Администрации городского округа Химки Московской области от 04.03.2021 № 132Исх-2909 (Приложение 4), акте осмотра Земельного участка от 29.01.2021 (Приложение 4), в том числе:

- Земельный участок расположен в зоне с особыми условиями использования территории в соответствии с Решением Исполкома Моссовета и Мособлисполкома от 17.04.1980 № 500-1143 «Об утверждении проекта установления красных линий границ зон санитарной охраны источников водоснабжения г. Москвы в границах ЛПЗП» (\*\*) (Сведения подлежат уточнению с учетом требований нормативных правовых актов по установлению зон санитарной охраны источников питьевого водоснабжения);

Использовать Земельный участок в соответствии с требованиями Водного кодекса Российской Федерации, Решения Исполкома Моссовета и Мособлисполкома от 17.04.1980 №500-1143 «Об утверждении проекта установления красных линий границ зон санитарной охраны источников водоснабжения г. Москвы в границах ЛПЗП» и иных нормативных правовых актов в сфере санитарного законодательства.

#### **Внимание:**

**В случае если земельный участок по результатам уточнения границ зон санитарной охраны источников водоснабжения и хозяйственно-бытового водоснабжения попадает в первый или второй пояс зоны санитарной охраны источников питьевого и хозяйственно-бытового водоснабжения, такой земельный участок на основании ст. 27 Земельного кодекса Российской Федерации ограничивается в обороте и не предоставляется в частную собственность.**

- полностью расположен в 3-м поясе ЗСО источника водоснабжения;

Использовать Земельный участок в соответствии с требованиями Водного кодекса Российской Федерации, санитарных правил и нормативов «Зоны санитарной охраны источников водоснабжения и водопроводов питьевого назначения СанПиН 2.1.4.1110-02», утвержденных постановлением Главного государственного санитарного врача Российской Федерации от 14.03.2002 № 10.

- Земельный участок полностью расположен в приаэродромной территории аэродрома Москва (Шереметьево) – подзона 6, подзона 5, подзона 4, сектор 4.7, подзона 3, сектор 3.4.97.

Использовать Земельный участок в соответствии с требованиями Воздушного кодекса Российской Федерации, Федерального закона Российской Федерации от 01.07.2017 № 135-ФЗ «О внесении изменений в отдельные законодательные акты Российской Федерации в части совершенствования порядка установления и использования приаэродромной территории и санитарно-защитной зоны».

**Фотоматериалы:** Приложение 3

**Сведения о максимально и (или) минимально допустимых параметрах разрешенного строительства объекта капитального строительства (Приложение 4):** указаны в заключении управления городских округов Химки, Долгопрудный Комитета по архитектуре и градостроительству Московской области от 08.02.2021 № 27Исх-4001/40-01.

**Сведения о технических условиях подключения (технологического присоединения) объекта капитального строительства к сетям инженерно-технического обеспечения (Приложение 5):**

- водоснабжения, водоотведения и теплоснабжения указаны в письме ГКУ МО «АРКИ»;
- газоснабжения указаны в письме филиала АО «МОСОБЛГАЗ» «Северо-Запад» от 29.01.2021 № 15-7/СЗ;
- электроснабжения указаны в указаны письме филиала ПАО «Россети Московский регион» - Северные электрические сети от 21.01.2021 № СЭС/03/ТП.

**Начальная цена предмета аукциона в электронной форме (далее - Начальная цена предмета аукциона): 1 103 734,58 руб.** (Один миллион сто три тысячи семьсот тридцать четыре руб. 58 коп.), НДС не облагается. Начальная цена предмета аукциона в электронной форме устанавливается в размере ежегодной арендной платы.

**«Шаг аукциона»:** 33 112,03 руб. (Тридцать три тысячи сто двенадцать руб. 03 коп).

**Размер задатка для участия в аукционе в электронной форме: 1 103 734,58 руб.** (Один миллион сто три тысячи семьсот тридцать четыре руб. 58 коп.), НДС не облагается.

**Срок аренды: 4 года 10 месяцев.**

**2.6. Место приема Заявок на участие в аукционе в электронной форме (далее по тексту - Заявки):** электронная площадка [www.rts-tender.ru](http://www.rts-tender.ru).

**2.7. Дата и время начала приема Заявок: 05.03.2021 в 09 час. 00 мин<sup>1</sup>.**

Прием Заявок осуществляется круглосуточно.

**2.8. Дата и время окончания срока приема Заявок и начала их рассмотрения: 23.04.2021 в 16 час. 45 мин.**

**2.9. Дата и время окончания рассмотрения Заявок: 27.04.2021 в 10 час. 00 мин.**

**2.10. Место проведения аукциона в электронной форме:** электронная площадка [www.rts-tender.ru](http://www.rts-tender.ru).

**2.11. Дата и время начала проведения аукциона в электронной форме: 27.04.2021 в 12 час. 00 мин.**

### **3. Информационное обеспечение аукциона в электронной форме**

**3.1.** Извещение о проведении аукциона в электронной форме (далее по тексту - Извещение) размещается на Официальном сайте торгов, на Портале МО и на электронной площадке: [www.rts-tender.ru](http://www.rts-tender.ru).

Извещение публикуется в порядке, установленном для официального опубликования (обнародования) муниципальных правовых актов уставом муниципального образования, по месту нахождения Земельного участка:

- на официальном сайте Администрации городского округа Химки Московской области [www.admhimki.ru](http://www.admhimki.ru);
- в официальном периодическом печатном издании Администрации городского округа Химки Московской области – «Химкинские новости».

Все приложения к Извещению являются его неотъемлемой частью.

**3.2.** Осмотр Земельного участка производится без взимания платы и обеспечивается Организатором аукциона во взаимодействии с Арендодателем в установленный пунктами 2.7 и 2.8 Извещения срок приема Заявок.

Для осмотра Земельного участка с учетом установленных сроков лицо, желающее осмотреть Земельный участок, не позднее, чем за 2 (два) рабочих дня до дня окончания срока приема Заявок направляет обращение (Приложение 8) на адрес электронной почты [torgi@rectmo.ru](mailto:torgi@rectmo.ru) с указанием следующих данных:

- тема письма: Запрос на осмотр Земельного участка;
- Ф.И.О. физического лица или представителя физического лица/юридического лица, уполномоченного на осмотр Земельного участка;
- наименование юридического лица (для юридического лица);
- адрес электронной почты, контактный телефон;
- дата и № аукциона в электронной форме;
- кадастровый номер Земельного участка, его местоположение (адрес).

В течение 2 (двух) рабочих дней со дня поступления Запроса на осмотр Земельного участка Организатор аукциона оформляет «смотровое письмо» и направляет его по электронному адресу, указанному в обращении. В «смотровом письме» указывается дата осмотра и контактные сведения лица (представителя Арендодателя), уполномоченного на проведение осмотра.

### **4. Требования к Заявителям аукциона в электронной форме**

**4.1.** Заявителем на участие в аукционе в электронной форме (далее – Заявитель) может быть любое юридическое лицо независимо от организационно-правовой формы, формы собственности, места нахождения и места происхождения капитала или любой гражданин, в том числе индивидуальный предприниматель, претендующий на заключение договора аренды Земельного участка и прошедший регистрацию

<sup>1</sup> Здесь и далее указано московское время.

(аккредитацию) на электронной площадке в соответствии с Регламентом Оператора электронной площадки и Инструкциями Претендента/Арендатора, размещенными на электронной площадке.

## **5. Регистрация (аккредитация) на электронной площадке**

**5.1.** Для обеспечения доступа к участию в аукционе в электронной форме Заявителю необходимо пройти регистрацию (аккредитацию) в соответствии с Регламентом Оператора электронной площадки и Инструкциями Претендента/Арендатора, размещенными на электронной площадке, который размещен на сайте электронной площадки [www.rts-tender.ru](http://www.rts-tender.ru).

## **6. Порядок внесения, блокирования и прекращения блокирования денежных средств в качестве задатка**

**6.1.** Для участия в аукционе в электронной форме устанавливается требование о внесении задатка.

**6.2.** В целях исполнения требований о внесении задатка для участия в аукционе в электронной форме Заявитель обеспечивает наличие денежных средств на счете Оператора электронной площадки в размере, не менее суммы задатка, указанного в пункте 2.5 Извещения.

Перечисление денежных средств на счет Оператора электронной площадки производится в соответствии с Регламентом Оператора электронной площадки и Инструкциями Претендента/Арендатора, размещенными на электронной площадке по следующим реквизитам:

**Получатель платежа:** ООО «РТС-тендер»

**Банковские реквизиты:** Филиал «Корпоративный» ПАО «Совкомбанк»

БИК 044525360

Расчётный счёт: 40702810512030016362

Корр. счёт 30101810445250000360

ИНН 7710357167 КПП 773001001

### **Назначение платежа:**

**«Внесение гарантийного обеспечения по Соглашению о внесении гарантийного обеспечения, № аналитического счета \_\_\_\_\_, без НДС».<sup>1</sup>**

**6.3.** Денежные средства, перечисленные в соответствии с Регламентом Оператора электронной площадки и Инструкциями Претендента/Арендатора, размещенными на электронной площадке на счет Оператора электронной площадки, учитываются на счете Заявителя, открытом у Оператора электронной площадки.

Денежные средства в размере, равном задатку, указанному в пункте 2.5 Извещения, блокируются Оператором электронной площадки на счете Заявителя в соответствии с Регламентом Оператора электронной площадки и Инструкциями Претендента/Арендатора, размещенными на электронной площадке. Основанием для блокирования денежных средств является Заявка, направленная Оператору электронной площадки. Зabloкированные на счете Заявителя денежные средства являются задатком.

Подача Заявки и блокирование задатка является заключением соглашения о задатке (Приложение 7).

В случае если денежных средств на счете Заявителя недостаточно, Оператором электронной площадки Заявка не принимается.

**6.4.** Прекращение блокирования денежных средств на счете Заявителя в соответствии с Регламентом Оператора электронной площадки и Инструкциями Претендента/Арендатора, размещенными на электронной площадке производится Оператором электронной площадки в следующем порядке:

- для Заявителя, отозвавшего Заявку до окончания срока приема Заявок, установленного пунктом 2.8 Извещения, – в течение 3 (трех) рабочих дней со дня поступления уведомления об отзыве Заявки в соответствии с Регламентом Оператора электронной площадки и Инструкциями Претендента/Арендатора, размещенными на электронной площадке;

---

<sup>1</sup> Назначение платежа указывается в соответствии с Регламентом Оператора электронной площадки и Инструкциями Претендента/Арендатора, размещенными на электронной площадке

- для Заявителя, не допущенного к участию в аукционе в электронной форме, – в течение 3 (трех) рабочих дней со дня оформления Протокола рассмотрения заявок на участие в аукционе в электронной форме в соответствии с Регламентом Оператора электронной площадки и Инструкциями Претендента/Арендатора, размещенными на электронной площадке;

- для Участников, участвовавших в аукционе в электронной форме, но не победивших в нем, – в течение 3 (трех) рабочих дней со дня подписания Протокола о результатах аукциона в электронной форме в соответствии с Регламентом Оператора электронной площадки и Инструкциями Претендента/Арендатора, размещенными на электронной площадке.

**6.5.** Задаток Победителя аукциона в электронной форме, а также задаток иных лиц, с которым договор аренды земельного участка заключается в соответствии с пунктами 13 и 14 статьи 39.12 Земельного кодекса Российской Федерации, засчитываются в счет арендной платы за земельный участок. Перечисление задатка Арендодателю в счет арендной платы за земельный участок осуществляется Оператором электронной площадки в соответствии с Регламентом Оператора электронной площадки и Инструкциями Претендента/Арендатора, размещенными на электронной площадке.

Задатки, внесенные указанными в настоящем пункте лицами, не заключившими в установленном в Извещении порядке договора аренды земельного участка вследствие уклонения от заключения указанного договора, не возвращаются.

## **7. Порядок, форма и срок приема и отзыва Заявок**

### **ВНИМАНИЕ!**

**Условия аукциона в электронной форме, порядок и условия заключения договора аренды земельного участка с Участником являются условиями публичной оферты, а подача заявки на участие в аукционе в электронной форме в установленные в Извещении сроки и порядке является акцептом оферты в соответствии со статьей 438 Гражданского кодекса Российской Федерации.**

**7.1.** Прием заявок обеспечивается Оператором электронной площадки в соответствии с Регламентом Оператора электронной площадки и Инструкциями Претендента/Арендатора, размещенными на электронной площадке. Один Заявитель вправе подать только одну Заявку.

**7.2.** Заявка направляется Заявителем Оператору электронной площадки в сроки, указанные в пунктах 2.7, 2.8 Извещения, путем:

**7.2.1.** заполнения Заявителем ее электронной формы (Приложение 6) с приложением указанных в настоящем пункте документов в форме электронных документов или электронных образов документов, то есть документов на бумажном носителе, преобразованных в электронно-цифровую форму путем сканирования с сохранением их реквизитов:

- копии документов, удостоверяющих личность Заявителя (для граждан) (в случае представления копии паспорта гражданина Российской Федерации представляются копии 20 (двадцати) страниц паспорта: **от 1-ой страницы с изображением Государственного герба Российской Федерации по 20-ую страницу с «Извлечением из Положения о паспорте гражданина Российской Федерации» включительно**);

- надлежащим образом заверенный перевод на русский язык документов о государственной регистрации юридического лица в соответствии с законодательством иностранного государства в случае, если Заявителем является иностранное юридическое лицо;

- документы, подтверждающие внесение задатка.<sup>1</sup>

**7.2.2.** подписания Заявки электронной подписью Заявителя в соответствии с Регламентом Оператора электронной площадки и Инструкциями Претендента/Арендатора, размещенными на электронной площадке.

**7.3.** Заявка и прилагаемые к ней документы направляются Заявителем одновременно в соответствии с Регламентом Оператора электронной площадки и Инструкциями Претендента/Арендатора, размещенными на электронной площадке. Не допускается раздельного направления Заявки и приложенных к ней документов, направление дополнительных документов после подачи Заявки или замена ранее направленных документов

---

<sup>1</sup> При подаче Заявителем Заявки в соответствии с Регламентом Оператора электронной площадки и Инструкциями Претендента/Арендатора, размещенными на электронной площадке, информация о внесении Заявителем задатка формируется Оператором электронной площадки и направляется Организатору аукциона.

без отзыва Заявки в соответствии с Регламентом Оператора электронной площадки и Инструкциями Претендента/Арендатора, размещенными на электронной площадке.

**7.4.** В соответствии с Регламентом Оператора электронной площадки и Инструкциями Претендента/Арендатора, размещенными на электронной площадке Оператор электронной площадки возвращает Заявку Заявителю в случае:

- предоставления Заявки, подписанной электронной подписью лица, не уполномоченного действовать от имени Заявителя;
- отсутствия на счете Заявителя денежных средств в размере, равном задатку, указанному в пункте 2.5 Извещения;
- подачи одним Заявителем двух и более Заявок при условии, что поданные ранее Заявки не отозваны;
- получения Заявки после установленных в пункте 2.8 Извещении дня и времени окончания срока приема Заявок.

Одновременно с возвратом Заявки Оператор электронной площадки уведомляет Заявителя об основаниях ее возврата.

Возврат Заявок по иным основаниям не допускается.

**7.5.** В случае отсутствия у Оператора электронной площадки оснований возврата Заявки Заявителю, Оператор электронной площадки регистрирует Заявку в соответствии с Регламентом Оператора электронной площадки и Инструкциями Претендента/Арендатора, размещенными на электронной площадке. При этом Оператор электронной площадки направляет Заявителю уведомление о поступлении Заявки в соответствии с Регламентом Оператора электронной площадки и Инструкциями Претендента/Арендатора, размещенными на электронной площадке.

**7.6.** Заявитель вправе отозвать Заявку в любое время до установленных даты и времени окончания срока приема Заявок (пункт 2.8 Извещения) в соответствии с Регламентом Оператора электронной площадки и Инструкциями Претендента/Арендатора, размещенными на электронной площадке.

**7.7.** Заявитель после отзыва Заявки вправе повторно подать Заявку до установленных даты и времени окончания срока приема Заявок (пункт 2.8 Извещения).

**7.8.** Прием Заявок прекращается Оператором электронной площадки с помощью программных и технических средств в дату и время окончания срока приема Заявок, указанные в пункте 2.8 Извещения.

**7.9.** Ответственность за достоверность указанной в Заявке информации и приложенных к ней документов несет Заявитель.

**7.10.** После окончания срока приема Заявок (пункт 2.8 Извещения) Оператор электронной площадки направляет Заявки Организатору аукциона в соответствии с Регламентом Оператора электронной площадки и Инструкциями Претендента/Арендатора, размещенными на электронной площадке.

## **8. Аукционная комиссия**

**8.1.** Аукционная комиссия формируется Организатором аукциона и осуществляет следующие полномочия:

- рассматривает Заявки на предмет соответствия требованиям, установленным Извещением;
- принимает решение о допуске к участию в аукционе в электронной форме и признании Заявителей Участниками или об отказе в допуске Заявителей к участию в аукционе в электронной форме, которое оформляется Протоколом рассмотрения заявок на участие в аукционе в электронной форме, подписываемым Аукционной комиссией;
- оформляет Протокол о результатах аукциона в электронной форме.

**8.2.** Аукционная комиссия правомочна осуществлять функции и полномочия, если на ее заседании присутствует не менее пятидесяти процентов общего числа ее членов, при этом общее число членов Аукционной комиссии должно быть не менее пяти человек.

## **9. Порядок рассмотрения Заявок**

**9.1.** Рассмотрение Заявок осуществляется Аукционной комиссией.

**9.2.** Заявитель не допускается к участию в аукционе в электронной форме в следующих случаях:



- непредставление необходимых для участия в аукционе в электронной форме документов или представление недостоверных сведений;

- подача Заявки лицом, которое в соответствии с Земельным кодексом Российской Федерации и другими федеральными законами не имеет права быть Участником и приобрести земельный участок в аренду;

- наличие сведений о Заявителе, об учредителях (участниках), о членах коллегиальных исполнительных органов Заявителя, лицах, исполняющих функции единоличного исполнительного органа Заявителя, являющегося юридическим лицом, в реестре недобросовестных участников аукциона.

**9.3.** По результатам рассмотрения Аукционной комиссией Заявок Оператор электронной площадки в соответствии с Регламентом Оператора электронной площадки и Инструкциями Претендента/Арендатора, размещенными на электронной площадке:

- направляет Заявителям, допущенным к участию в аукционе в электронной форме и признанным Участниками и Заявителям, не допущенным к участию в аукционе в электронной форме, уведомления о принятых в их отношении решениях, не позднее установленных в пункте 2.11 Извещении дня и времени начала проведения аукциона в электронной форме;

- размещает Протокол рассмотрения заявок на участие в аукционе в электронной форме на электронной площадке после проведения процедуры аукциона в электронной форме.

**9.4.** По результатам рассмотрения Аукционной комиссией Заявок Организатор аукциона размещает Протокол рассмотрения заявок на участие в аукционе в электронной форме на Официальном сайте торгов, на Портале МО не позднее, чем на следующий день после дня подписания указанного протокола, но не ранее установленных в Извещении дня и времени начала проведения аукциона в электронной форме (пункт 2.11 Извещения).

**9.5.** Заявитель, признанный в соответствии с полученным им уведомлением Участником, в соответствии с Регламентом Оператора электронной площадки и Инструкциями Претендента/Арендатора, размещенными на электронной площадке считается участвующим в аукционе в электронной форме с даты и времени начала проведения аукциона в электронной форме, указанных в пункте 2.11 Извещения.

## **10. Порядок проведения аукциона в электронной форме**

**10.1.** Проведение аукциона в электронной форме в соответствии с Регламентом Оператора электронной площадки и Инструкциями Претендента/Арендатора, размещенными на электронной площадке обеспечивается Оператором электронной площадки.

**10.2.** В аукционе в электронной форме могут участвовать только Заявители, допущенные к участию в аукционе в электронной форме и признанные Участниками. Оператор электронной площадки обеспечивает Участникам возможность принять участие в аукционе в электронной форме.

**10.3.** Процедура аукциона в электронной форме проводится в день и время, указанные в пункте 2.11 Извещения. Время проведения аукциона в электронной форме не должно совпадать со временем проведения профилактических работ на электронной площадке.

**10.4.** Аукцион в электронной форме проводится путем повышения Начальной цены Предмета аукциона на «шаг аукциона», установленные пунктом 2.5 Извещения.

**10.5.** Если в течение 1 (одного) часа со времени начала проведения процедуры аукциона в электронной форме не поступило ни одного предложения о цене Предмета аукциона, которое предусматривало бы более высокую цену Предмета аукциона (пункт 10.4 Извещения), аукцион в электронной форме завершается с помощью программных и технических средств электронной площадки.

**10.6.** В случае поступления предложения о более высокой цене Предмета аукциона, время представления следующих предложений о цене Предмета аукциона продлевается на 10 (десять) минут.

**10.7.** Аукцион в электронной форме завершается с помощью программных и технических средств электронной площадки, если в течение 10 (десяти) минут после поступления последнего предложения о цене Предмета аукциона ни один Участник не сделал предложение о цене Предмета аукциона, которое предусматривало бы более высокую цену Предмета аукциона.

**10.8.** Победителем признается Участник, предложивший наибольшую цену Предмета аукциона.

**10.9.** Ход проведения процедуры аукциона в электронной форме фиксируется Оператором электронной площадки в электронном журнале, который направляется Организатору аукциона в течение 1 (одного) часа со времени завершения аукциона в электронной форме для подведения Аукционной комиссией результатов

аукциона в электронной форме путем оформления Протокола о результатах аукциона в электронной форме. Один экземпляр Протокола о результатах аукциона в электронной форме передается Победителю аукциона в электронной форме.

**10.10.** Оператор электронной площадки приостанавливает проведение аукциона в электронной форме в случае технологического сбоя, зафиксированного программными и техническими средствами электронной площадки. Не позднее чем за 3 (три) часа до времени возобновления проведения аукциона в электронной форме, в соответствии с Регламентом Оператора электронной площадки и Инструкциями Претендента/Арендатора, размещенными на электронной площадке Участники получают уведомления от Оператора электронной площадки с указанием даты и времени возобновления проведения аукциона в электронной форме.

**10.11.** После завершения аукциона в электронной форме Оператор электронной площадки размещает Протокол о результатах аукциона на электронной площадке в соответствии с Регламентом Оператора электронной площадки и Инструкциями Претендента/Арендатора, размещенными на электронной площадке.

**10.12.** Организатор аукциона размещает Протокол о результатах аукциона в электронной форме на Официальном сайте торгов, Портале МО в течение одного рабочего дня со дня его подписания.

**10.13.** Аукцион в электронной форме признается несостоявшимся в случаях, если:

- по окончании срока подачи Заявок была подана только одна Заявка;
- по окончании срока подачи Заявок не подано ни одной Заявки;
- на основании результатов рассмотрения Заявок принято решение об отказе в допуске к участию в аукционе в электронной форме всех Заявителей;
- на основании результатов рассмотрения Заявок принято решение о допуске к участию в аукционе в электронной форме и признании Участником только одного Заявителя;
- в случае если в течении 1 (одного) часа после начала проведения аукциона в электронной форме не поступило ни одного предложения о цене Предмета аукциона, которое предусматривало бы более высокую цену Предмета аукциона (пункт 10.4 Извещения).

## **11. Условия и сроки заключения договора аренды земельного участка**

**11.1.** Заключение договора аренды земельного участка (Приложение 9) осуществляется в порядке, предусмотренном Гражданским кодексом Российской Федерации, Земельным кодексом Российской Федерации, иными федеральными законами и нормативно-правовыми актами, а также Извещением.

**11.2.** В случае, если аукцион в электронной форме признан несостоявшимся и только один Заявитель допущен к участию в аукционе в электронной форме и признан Участником, Арендодатель в течение 10 (десяти) дней со дня подписания Протокола рассмотрения заявок направляет Заявителю 3 (три) экземпляра подписанного проекта договора аренды земельного участка. При этом размер ежегодной арендной платы по договору аренды земельного участка определяется в размере, равном Начальной цене предмета аукциона.

**11.3.** В случае, если по окончании срока подачи Заявок подана только одна Заявка, при условии соответствия Заявки и Заявителя, подавшего указанную Заявку, всем требованиям, указанным в Извещении, Арендодатель в течение 10 (десяти) дней со дня рассмотрения указанной Заявки направляет Заявителю 3 (три) экземпляра подписанного проекта договора аренды земельного участка. При этом размер ежегодной арендной платы по договору аренды земельного участка определяется в размере, равном Начальной цене предмета аукциона.

**11.4** Арендодатель направляет Победителю аукциона в электронной форме 3 (три) экземпляра подписанного проекта договора аренды земельного участка в десятидневный срок со дня составления Протокола о результатах аукциона в электронной форме.

**11.5.** Не допускается заключение договора аренды земельного участка ранее чем через 10 (десять) дней со дня размещения информации о результатах аукциона в электронной форме на Официальном сайте торгов.

**11.6.** Победитель аукциона в электронной форме или иное лицо, с которым заключается договор аренды земельного участка в соответствии с Земельным кодексом Российской Федерации, обязаны подписать договор аренды земельного участка в течение 30 (тридцати) дней со дня направления им такого договора.

**11.7.** Если договор аренды земельного участка в течение 30 (тридцати) дней со дня направления проекта договора аренды земельного участка Победителю аукциона в электронной форме не был им подписан и представлен Арендодателю, Арендодатель предлагает заключить указанный договор иному Участнику,

который сделал предпоследнее предложение о цене Предмета аукциона, по цене, предложенной Победителем аукциона в электронной форме.

**11.8.** В случае, если Победитель аукциона в электронной форме или иное лицо, с которым заключается договор аренды земельного участка в соответствии с пунктами 11.2 и 11.3 Извещения, в течение 30 (тридцати) дней со дня направления Арендодателем проекта указанного договора аренды, не подписал и не представил Арендодателю указанный договор, Арендодатель направляет сведения в Федеральную антимонопольную службу России для включения в реестр недобросовестных участников аукциона.

**11.9.** В случае, если в течение 30 (тридцати) дней со дня направления Участнику, который сделал предпоследнее предложение о цене Предмета аукциона, проекта договора аренды земельного участка, этот Участник не представил Арендодателю подписанный со своей стороны указанный договор, Арендодатель вправе объявить о проведении повторного аукциона в электронной форме или распорядиться земельным участком иным образом в соответствии с Земельным кодексом Российской Федерации.



АДМИНИСТРАЦИЯ ГОРОДСКОГО ОКРУГА ХИМКИ  
МОСКОВСКОЙ ОБЛАСТИ

## ПОСТАНОВЛЕНИЕ

от 02.10.2020 № 729

Городской округ Химки

О проведении аукциона в электронной форме на право заключения договора аренды земельного участка с кадастровым номером 50:10:0040301:569, расположенного по адресу: Московская область, г. Химки, мкр. Подрезково, квартал Кирилловка

В соответствии с Земельным кодексом Российской Федерации, федеральными законами от 06.10.2003 № 131-ФЗ «Об общих принципах организации местного самоуправления в Российской Федерации», от 26.07.2006 № 135-ФЗ «О защите конкуренции», законами Московской области от 07.06.1996 № 23/96-ОЗ «О регулировании земельных отношений в Московской области», от 24.07.2014 № 107/2014-ОЗ «О наделении органов местного самоуправления муниципальных образований Московской области отдельными государственными полномочиями Московской области», от 05.11.2019 № 222/2019-ОЗ «О наделении органов местного самоуправления муниципальных образований Московской области отдельными государственными полномочиями Московской области в области земельных отношений», соглашением о взаимодействии при подготовке, организации и проведении торгов и иных конкурентных процедур между Комитетом по конкурентной политике Московской области, государственным казенным учреждением Московской области «Региональный центр торгов» и Администрацией городского округа Химки Московской области от 14.05.2015 № 55-1405/2015, учитывая согласование Министерства имущественных отношений Московской области (сводное заключение Межведомственной комиссии по вопросам земельно-имущественных отношений в Московской области от 30.09.2020 № 143-3), на основании Устава городского округа Химки Московской области, Администрация городского округа Химки Московской области (далее – Администрация)

**ПОСТАНОВЛЯЕТ:**

1. Провести аукцион в электронной форме, открытый по составу и форме подачи заявок, на право заключения договора аренды земельного



участка с кадастровым номером 50:10:0040301:569, государственная собственность на который не разграничена, площадью 1 559 кв.м, расположенного по адресу: Российская Федерация, Московская область, г. Химки, мкр Подрезково, кв-л Кирилловка, категория земель – «земли населенных пунктов», разрешенное использование – «обслуживание жилой застройки», на срок – 4 (четыре) года и 10 (десять) месяцев.

2. Установить начальную цену предмета аукциона в размере 25 % от кадастровой стоимости земельного участка, равном 1 532 964 (один миллион пятьсот тридцать две тысячи девятьсот шестьдесят четыре) рубля 70 копеек, «шаг аукциона» в размере 3 % от начальной цены, равном 45 988 (сорок пять тысяч девятьсот восемьдесят восемь) рублей 94 копейки, сумму задатка в размере 100 % от начальной цены, равном 1 532 964 (один миллион пятьсот тридцать две тысячи девятьсот шестьдесят четыре) рубля 70 копеек.

3. Определить, что организатором аукциона в электронной форме в соответствии с соглашением о взаимодействии при подготовке, организации и проведении торгов и иных конкурентных процедур между Комитетом по конкурентной политике Московской области, государственным казенным учреждением Московской области «Региональный центр торгов» и Администрацией от 14.05.2015 № 55-1405/2015 является государственное казенное учреждение Московской области «Региональный центр торгов» (далее – Организатор аукциона).

4. Информировать участников аукциона в электронной форме о существующих ограничениях использования земельного участка с кадастровым номером 50:10:0040301:569, который согласно заключению Комитета по архитектуре и градостроительству Московской области расположен в зоне с особыми условиями использования территории в соответствии с Решением Исполкома Моссовета и Мособлисполкома от 17.04.1980 № 500-1143 (сведения подлежат уточнению), полностью расположен в 3 поясе ЗСО источника водоснабжения, полностью расположен в приаэродромной территории аэродрома Москва (Шереметьево) – подзона 6, подзона 5, подзона 4, сектор 4.7, подзона 3, сектор 3.4.97.

5. Опубликовать настоящее постановление в газете «Химкинские новости», а также разместить на официальном сайте Администрации в информационно-телекоммуникационной сети Интернет.

6. Управлению земельных отношений Администрации направить настоящее постановление и иную необходимую документацию для проведения аукциона Организатору аукциона.

7. Контроль за исполнением настоящего постановления возложить на заместителя Главы Администрации по градостроительству, архитектуре и земельно-имущественным вопросам.

Исполняющий полномочия  
Главы городского округа



Р.С. Лёвочка



АДМИНИСТРАЦИЯ ГОРОДСКОГО ОКРУГА ХИМКИ  
МОСКОВСКОЙ ОБЛАСТИ

## ПОСТАНОВЛЕНИЕ

от 02.03.2021 № 184

Городской округ Химки

О внесении изменений в постановление Администрации городского округа Химки Московской области от 02.10.2020 № 729 «О проведении аукциона в электронной форме на право заключения договора аренды земельного участка с кадастровым номером 50:10:0040301:569, расположенного по адресу: Московская область, г. Химки, мкр. Подрезково, квартал Кирилловка»

В соответствии с Земельным кодексом Российской Федерации, Федеральным законом от 06.10.2003 № 131-ФЗ «Об общих принципах организации местного самоуправления в Российской Федерации», учитывая сводные заключения Межведомственной комиссии по вопросам земельно-имущественных отношений в Московской области от 30.09.2020 № 143-3 и от 19.02.2021 № 24-3, на основании Устава городского округа Химки Московской области, Администрация городского округа Химки Московской области (далее – Администрация)

### ПОСТАНОВЛЯЕТ:

1. Внести в постановление Администрации от 02.10.2020 № 729 «О проведении аукциона в электронной форме на право заключения договора аренды земельного участка с кадастровым номером 50:10:0040301:569, расположенного по адресу: Московская область, г. Химки, мкр. Подрезково, квартал Кирилловка» следующие изменения:

1.1. Пункт 2 изложить в следующей редакции:

«2. Установить начальную цену предмета аукциона в размере 18 % от кадастровой стоимости земельного участка, равном 1 103 734 (один миллион сто три тысячи семьсот тридцать четыре) рубля 58 копеек, «шаг аукциона» в размере 3 % от начальной цены, равном 33 112 (тридцать три тысячи сто двенадцать) рублей 03 копейки, сумму задатка в размере 100 %

от начальной цены, равном 1 103 734 (один миллион сто три тысячи семьсот тридцать четыре) рубля 58 копеек».


1.2. Пункт 3 изложить в следующей редакции:

«3. Определить, что организатором аукциона в соответствии с Соглашением о взаимодействии при подготовке, организации и проведении торгов и иных конкурентных процедур между Комитетом по конкурентной политике Московской области, Государственным казенным учреждением Московской области «Региональный центр торгов» и Администрацией от 14.05.2015 № 55-1405/2015 является Комитет по конкурентной политике Московской области (далее – Организатор аукциона)».

2. Опубликовать настоящее постановление в газете «Химкинские новости», а также разместить на официальном сайте Администрации в информационно-телекоммуникационной сети Интернет.

3. Контроль за исполнением настоящего постановления возложить на заместителя Главы Администрации Лёвочку Р.С.

Глава городского округа



Д.В. Волошин



Раздел I

Выписка из Единого государственного реестра недвижимости об объекте недвижимости  
Сведения о характеристиках объекта недвижимости

На основании запроса от 02.02.2021 г., поступившего на рассмотрение 03.02.2021 г., сообщаем, что согласно записям Единого государственного реестра недвижимости:

|                                |                 |                             |
|--------------------------------|-----------------|-----------------------------|
| <b>Земельный участок</b>       |                 |                             |
| (вид объекта недвижимости)     |                 |                             |
| Лист № _____                   | Раздела I _____ | Всего листов выписки: _____ |
| 03.02.2021 № 99/2021/373642664 |                 |                             |
| Кадастровый номер:             |                 | 50:10:0040301:569           |

|  |  |
|--|--|
| Номер кадастрового квартала:   | 50:10:0040301  |
| Дата присвоения кадастрового номера:   | 10.08.2020   |
| Ранее присвоенный государственный учетный номер:   | данные отсутствуют   |
| Адрес:   | Российская Федерация, Московская область, г. Химки, мкр. Подрезково, кв-л Кирилловка |
| Площадь:   | 1559 +/- 14 кв. м  |
| Кадастровая стоимость, руб.:   | 6131858,8  |
| Кадастровые номера расположенных в пределах земельного участка объектов недвижимости:        | данные отсутствуют   |
| Кадастровые номера объектов недвижимости, из которых образован объект недвижимости:          | данные отсутствуют   |
| Кадастровые номера образованных объектов недвижимости:                                       | данные отсутствуют   |
| Сведения о включении объекта недвижимости в состав предприятия как имущественного комплекса: |  |

|                               |                   |
|-------------------------------|-------------------|
| Государственный регистратор   | ФГИС ЕГРН         |
| полное наименование должности | подпись           |
|                               | инициалы, фамилия |
|                               | М.П.              |

Раздел I

Выписка из Единого государственного реестра недвижимости об объекте недвижимости  
Сведения о характеристиках объекта недвижимости

|                                |                 |                             |
|--------------------------------|-----------------|-----------------------------|
| <b>Земельный участок</b>       |                 |                             |
| (вид объекта недвижимости)     |                 |                             |
| Лист № _____                   | Раздела I _____ | Всего листов выписки: _____ |
| 03.02.2021 № 99/2021/373642664 |                 |                             |
| Кадастровый номер:             |                 | 50:10:0040301:569           |





|                    |                     |                         |
|--------------------|---------------------|-------------------------|
| Земельный участок  |                     |                         |
| Лист №             | Раздела 1           | Всего листов раздела 1: |
| 03.02.2021         | № 99/2021/373642664 | Всего листов выписки:   |
| Кадастровый номер: |                     | 50:10:0040301:569       |

(на объект недвижимости)

|  |  |
|--|--|
| Условный номер земельного участка:   | данные отсутствуют   |
| Сведения о принятии акта и (или) заключении договора, предусматривающих предоставление в соответствии с земельным законодательством исполнительным органом государственной власти или органом местного самоуправления находящегося в государственной или муниципальной собственности земельного участка для строительства наемного дома социального использования или наемного дома коммерческого использования: | данные отсутствуют   |
| Сведения о том, что земельный участок или земельные участки образованы на основании решения об изъятии земельного участка и (или) расположенного на нем объекта недвижимости для государственных или муниципальных нужд:   | данные отсутствуют   |
| Сведения о том, что земельный участок образован из земель или земельного участка, государственная собственность на которые не разграничена:  | данные отсутствуют   |
| Сведения о наличии земельного спора о местоположении границ земельных участков:  | данные отсутствуют   |
| Статус записи об объекте недвижимости:   | Сведения об объекте недвижимости имеют статус "актуальные"   |
| Особые отметки:  | Сведения необходимые для заполнения раздела 2 отсутствуют. Сведения необходимые для заполнения раздела 3.1 отсутствуют. Сведения необходимые для заполнения раздела 4 отсутствуют. Сведения необходимые для заполнения раздела 4.1 отсутствуют. Сведения необходимые для заполнения раздела 4.2 отсутствуют. |
| Получатель выписки:  | Белогрицева Юлия Ивановна  |

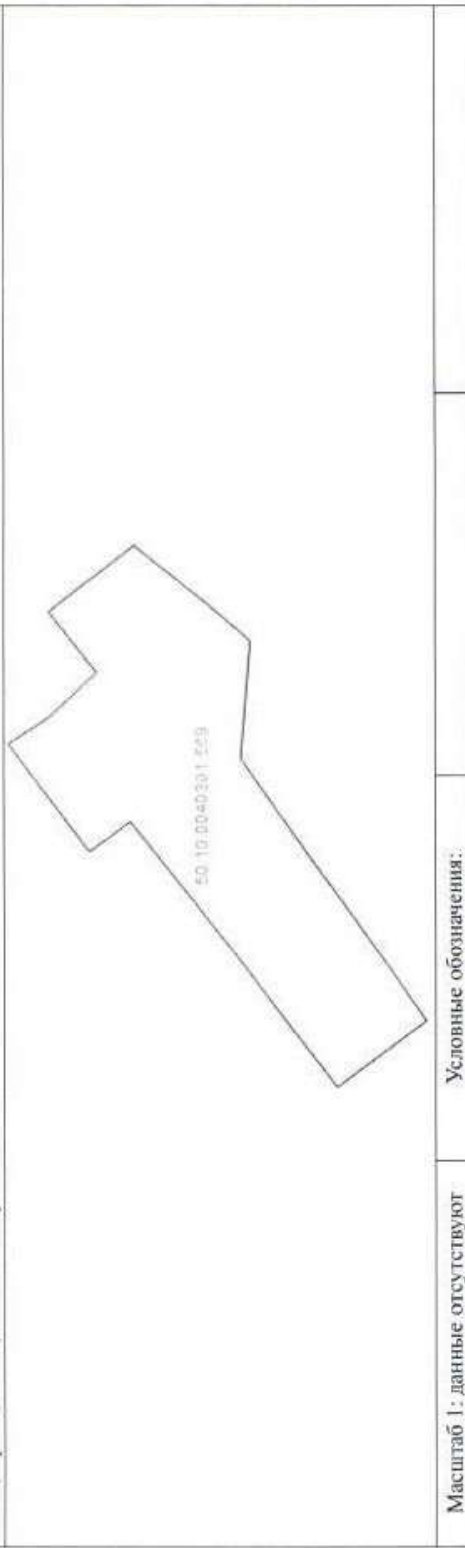
|                               |                   |
|-------------------------------|-------------------|
| Государственный регистратор   | ФГИС ЕГРН         |
| полное наименование должности | подпись           |
|                               | инициалы, фамилия |

М.П.

**Описание местоположения земельного участка**

|   |                                       |
|---|---------------------------------------|
| <b>Земельный участок</b>                    |                                       |
| Лист № <u>3</u> Раздела <u>3</u>            | Всего листов раздела <u>3</u> : _____ |
| (на объекте недвижимости)                   |                                       |
| Всего листов выписки: _____                 |                                       |
| <b>03.02.2021 № 99/2021/373642664</b>       |                                       |
| Кадастровый номер: <b>50:10:0040301:569</b> |                                       |

План (чертеж, схема) земельного участка



|                               |                       |
|-------------------------------|-----------------------|
| Масштаб 1: данные отсутствуют | Условные обозначения: |
|-------------------------------|-----------------------|

|                               |                   |
|-------------------------------|-------------------|
| Государственный регистратор   | ФГИС ЕГРН         |
| полное наименование должности | инициалы, фамилия |

М.П.

Выписка из Единого государственного реестра недвижимости об объекте недвижимости

## Описание местоположения земельного участка

|                                |                   |                           |
|--------------------------------|-------------------|---------------------------|
| <b>Земельный участок</b>       |                   |                           |
| Лист №                         | Раздела 3.2       | Всего листов раздела 3.2: |
| 03.02.2021 № 99/2021/373642664 |                   | Всего листов выписки:     |
| Кадастровый номер:             | 50:10:0040301:569 |                           |

Сведения о характерных точках границы земельного участка

Система координат: МСК-73

Зона №

| Номер точки | Координаты |            | Описание закрепления на местности | Средняя квадратическая погрешность определения координат характерных точек границ земельного участка, м. |
|-------------|------------|------------|-----------------------------------|--|
|             | X          | Y          |                                   |  |
| 1           | 2          | 3          | 4                                 | 5  |
| 1           | 491837.74  | 2178373.54 | данные отсутствуют                | данные отсутствуют   |
| 2           | 491850.07  | 2178389.44 | данные отсутствуют                | данные отсутствуют   |
| 3           | 491866.33  | 2178410.4  | данные отсутствуют                | данные отсутствуют   |
| 4           | 491869.49  | 2178407.97 | данные отсутствуют                | данные отсутствуют   |
| 5           | 491871.94  | 2178406.16 | данные отсутствуют                | данные отсутствуют   |
| 6           | 491882.82  | 2178420.92 | данные отсутствуют                | данные отсутствуют   |
| 7           | 491883.08  | 2178421.25 | данные отсутствуют                | данные отсутствуют   |
| 8           | 491883.01  | 2178421.3  | данные отсутствуют                | данные отсутствуют   |
| 9           | 491877.38  | 2178425.07 | данные отсутствуют                | данные отсутствуют   |
| 10          | 491870.91  | 2178431.18 | данные отсутствуют                | данные отсутствуют   |
| 11          | 491877.49  | 2178439.36 | данные отсутствуют                | данные отсутствуют   |
| 12          | 491865.78  | 2178448.8  | данные отсутствуют                | данные отсутствуют   |
| 13          | 491849.75  | 2178435.49 | данные отсутствуют                | данные отсутствуют   |
| 14          | 491851.09  | 2178419.16 | данные отсутствуют                | данные отсутствуют   |
| 15          | 491847.79  | 2178414.42 | данные отсутствуют                | данные отсутствуют   |

|                               |                   |
|-------------------------------|-------------------|
| Государственный регистратор   | ФГИС ЕГРН         |
| полное наименование должности | инициалы, фамилия |
|                               | подпись           |
|                               | М.П.              |

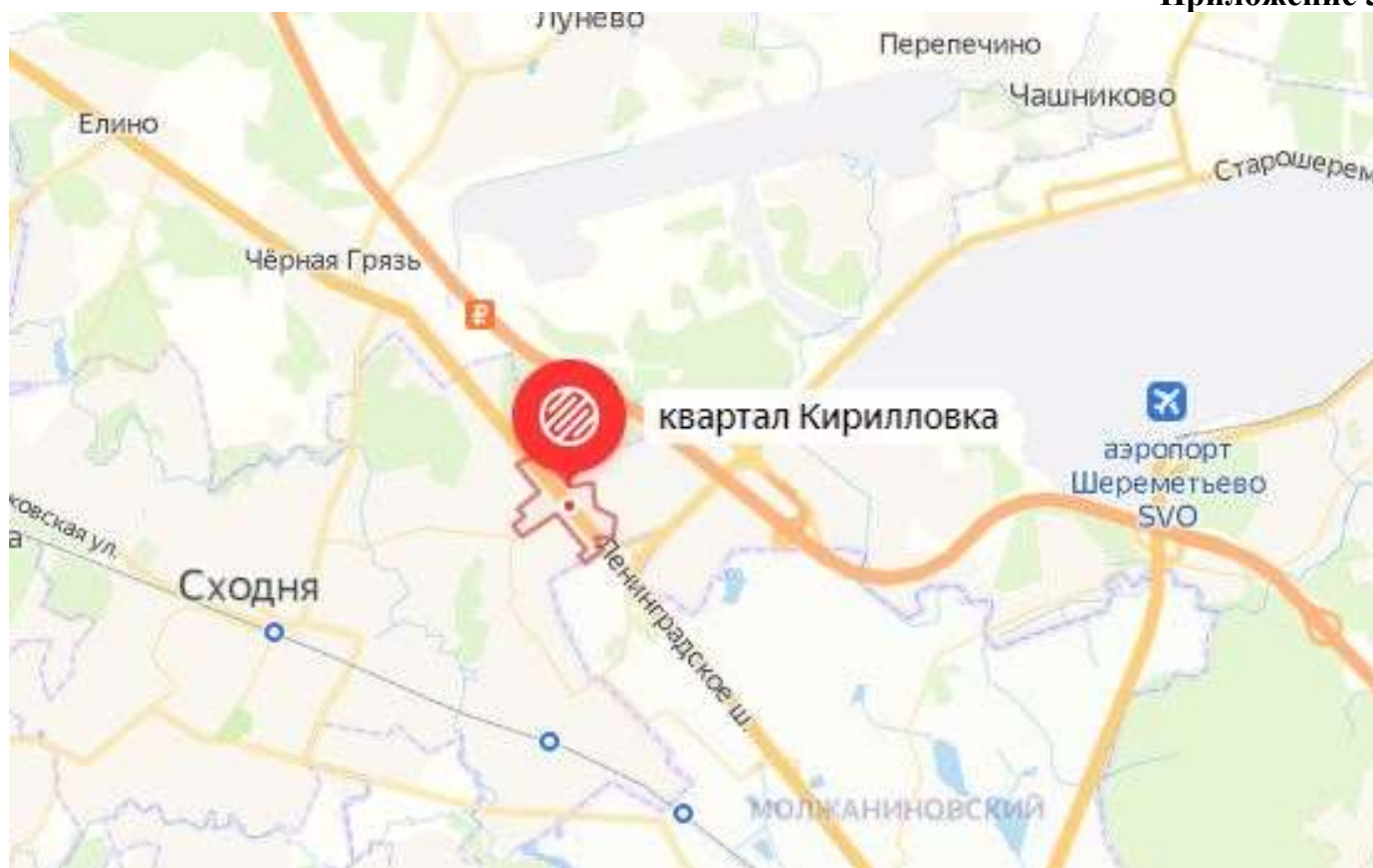


Выписка из Единого государственного реестра недвижимости об объекте недвижимости  
**Описание местоположения земельного участка**

|   |   |
|---|---|
| <b>Земельный участок</b>                    |   |
| Лист № <b>3.2</b> Раздела <b>3.2</b>        | Всего листов раздела <b>3.2</b> : _____ Всего листов выписки: _____ |
| <b>03.02.2021 № 99/2021/373642664</b>       |   |
| Кадастровый номер: <b>50:10:0040301:569</b> |   |

| <b>Сведения о характерных точках границы земельного участка</b> |            |            |   |
|---|------------|------------|---|
| Система координат: <b>МСК-73</b>                                |            |            |   |
| Зона № _____  |            |            |   |
| Номер точки   | Координаты |            | Средняя квадратическая погрешность определения координат характерных точек границ земельного участка, м |
|   | X          | Y          |   |
| 1   | 2          | 3          | 5   |
| 16  | 491841.61  | 2178405.53 | данные отсутствуют  |
| 17  | 491825.42  | 2178382.68 | данные отсутствуют  |

|                               |                   |
|-------------------------------|-------------------|
| Государственный регистратор   | ФГИС ЕГРН         |
| полное наименование должности | инициалы, фамилия |
|                               | подпись           |
|                               | М.П.              |





МСЭД

**КОМИТЕТ ПО АРХИТЕКТУРЕ И ГРАДОСТРОИТЕЛЬСТВУ  
МОСКОВСКОЙ ОБЛАСТИ  
(МОСОБЛАРХИТЕКТУРА)**

ул. Кулакова, д. 20  
г. Москва, 123592

тел (498) 602 84 65  
факс (498) 602 84 71  
e-mail: mosoblarh@mosreg.ru

08.02.2021

27Исх-4001/40-01

Администрация городского округа  
Химки Московской области

Комитет по архитектуре и градостроительству Московской области рассмотрел обращение от 29.01.2021 № 132ИСХ-1056 в пределах предоставленных полномочий и направляет испрашиваемое заключение.

Приложение: 11 л. в 1 экз.

Начальник территориального  
управления городских округов  
Химки, Долгопрудный

Д.В. Логинов

Е.А. Сырова  
495 573 61 34



Заключение Комитета по архитектуре и градостроительству Московской области

**Заявленная цель:** проведение аукциона по продаже или аукциона на право заключения договора аренды земельного участка

- кадастровый номер земельного участка: 50:10:0040301:569
- площадь земельного участка: 1559 кв.м
- категория земель: Земли населенных пунктов
- вид разрешенного использования: Обслуживание жилой застройки
- адрес (место расположения): Московская область, г. Химки, квартал Кирилловка

Таблица 1

| № п/п | Ограничения в соответствии с п.1, 2, 3, 4, 7, 13, 14 ч. 5, ч. 8 ст.27 Земельного кодекса Российской Федерации  | Сведения   | Источник информации   |
|-------|--|--|---|
| 1.    | Территории общего пользования:   |  |   |
| 1.1.  | границы территорий общего пользования и (или) границы территорий, занятых линейными объектами и (или) предназначенных для размещения линейных объектов, утвержденные документацией по планировке территории  | Сведения об утвержденной документации по планировке территории отсутствуют | ИСОГД Московской области  |
| 1.2.  | границы земельного участка с ВРИ «Земельные участки (территории) общего пользования»   | Не расположен  | Публичная кадастровая карта Росреестра.   |
| 1.3.  | береговая полоса водного объекта общего пользования, расположение на земельном участке /образуемом земельном участке водного объекта общего пользования/части водного объекта общего пользования (сведения подлежат уточнению)   | Не расположен  | Генеральный план г.о. Химки Московской области утвержден решением Совета депутатов г.о. Химки Московской области от 27.12.2017 №15/14 (ред. от 28.12.2020)    |
| 2.    | Особо охраняемые природные территории.   | Не расположен  | Постановление Правительства МО от 11.02.2009 № 106/5 «Об утверждении Схемы развития и размещения особо охраняемых природных территорий в Московской области». |
| 3.    | Особо ценные объекты культурного наследия народов Российской Федерации, объекты, включенные в Список всемирного наследия, историко-культурные заповедники, объекты археологического наследия, музеев-заповедники   | Не расположены   | ИСОГД Московской области  |
| 4.    | Строительство, реконструкция и (или) эксплуатация (для музеев) объектов культурного наследия (памятников истории и культуры) народов Российской Федерации, объектов всемирного наследия, историко-культурных заповедников, объектов археологического наследия, музеев-заповедников | Не расположен  | Постановление Правительства МО от 25.03.2016 № 230/8 «Об утверждении Схемы территориального планирования  |



|      |  |   |  |  |
|------|--|---|--|--|
|      | значения   |   |  | транспортного обслуживания Московской области» (ред. от 25.12.2019)  |
| 4.1  | Строительство, реконструкция и (или) эксплуатация (размещение) объектов транспорта местного значения   | Не расположен   |  | Генеральный план г.о. Химки Московской области утвержден решением Совета депутатов г.о. Химки Московской области от 27.12.2017 №15/14 (ред. от 28.12.2020) |
| 5.   | Зона с особыми условиями использования территории в соответствии с Решением Исполкома Моссовета и Мособлсполкома от 17.04.1980 №500-1143 (сведения подлежат уточнению)                         | Расположен ** (Сведения подлежат уточнению с учетом требований нормативных правовых актов по установлению зон санитарной охраны источников питьевого водоснабжения) |  | -  |
| 5.1. | Зона с особыми условиями использования территории в соответствии с СП 2.1.4.2625-10 (сведения подлежат уточнению)  | Не расположен   |  | -  |
| 5.2. | Зона с особыми условиями использования территории в соответствии СанПиН 2.1.4.1110-02 и иными нормативными правовыми актами в сфере санитарного законодательства (сведения подлежат уточнению) | Не расположен   |  | Генеральный план г.о. Химки Московской области утвержден решением Совета депутатов г.о. Химки Московской области от 27.12.2017 №15/14 (ред. от 28.12.2020) |
| 6.   | Земли Гослесфонда и лесничества (сведения подлежат уточнению)  | Не расположен   |  | ИСОГД Московской области, «Лесной кодекс Российской Федерации» от 04.12.2006 № 200-ФЗ  |
| 7.   | Границы земель, зарезервированные для государственных или муниципальных нужд   | Сведения отсутствуют  |  | ИСОГД Московской области   |

Таблица 2

| № пп | Документы территориального планирования и градостроительного зонирования, градостроительные ограничения.               | Сведения      | Источник информации  | Правовой акт, регламентирующий режим использования, сведения ПНТ, ПМТ. |
|------|--|---------------|--|--|
| 1.   | Зоны с особыми условиями использования территории:<br>- водоохранная (рыбоохранная) зона (сведения подлежат уточнению) | Не расположен | Генеральный план г.о. Химки Московской области утвержден решением Совета депутатов г.о. Химки Московской области от 27.12.2017 №15/14 (ред. от 28.12.2020) | -  |
|      | - прибрежная защитная полоса (сведения подлежат уточнению)   | Не расположен | Генеральный план г.о. Химки Московской области утвержден решением Совета депутатов г.о. Химки  | -  |

|   |   |  |  |  |  |
|---|---|--|--|--|--|
|   |   |  |  | Московской области от 27.12.2017 №15/14 (ред. от 28.12.2020)   |  |
| - округ санитарной (горно-санитарной) охраны лечебно-оздоровительных местностей, курортов и природных лечебных ресурсов                                   | Не расположен   |  | Генеральный план г.о. Химки Московской области утвержден решением Совета депутатов г.о. Химки Московской области от 27.12.2017 №15/14 (ред. от 28.12.2020) | -  |  |
| - зоны санитарной охраны источников питьевого и хозяйственно-бытового водоснабжения   | Полностью расположен в 3-м поясе ЗСО источника водоснабжения  |  | Генеральный план г.о. Химки Московской области утвержден решением Совета депутатов г.о. Химки Московской области от 27.12.2017 №15/14 (ред. от 10.09.2020) | В соответствии с требованиями СанПиН 2.1.4.1110-02 «Зоны санитарной охраны источников водоснабжения и водопроводов питьевого назначения» |  |
| - зоны затопления и подтопления   | Не расположен   |  | Генеральный план г.о. Химки Московской области утвержден решением Совета депутатов г.о. Химки Московской области от 27.12.2017 №15/14 (ред. от 28.12.2020) | -  |  |
| - защитная зона объекта культурного наследия  | Не расположен   |  | ИСОГД Московской области   | -  |  |
| - зоны охраны объектов культурного наследия   | Не расположен   |  | ИСОГД Московской области   | -  |  |
| - охранный зона особо охраняемой природной территории (государственного природного заповедника, национального парка, природного парка, памятника природы) | Не расположен   |  | ИСОГД Московской области   | -  |  |
| - приаэродромная территория   | Полностью расположен в приаэродромной территории аэродрома Москва (Шереметьево) - подзона б, подзона 5, подзона 4, сектор 4.7, подзона 3, сектор 3.4.97 |  | ИСОГД Московской области   | Согласование размещения объекта капитального строительства в соответствии с действующим законодательством.                               |  |
| - санитарно-защитная зона   | Не расположен   |  | Генеральный план г.о. Химки Московской области утвержден решением Совета депутатов г.о. Химки  | -  |  |

|  |               |  |  |   |
|--|---------------|--|--|---|
|  |               |  | Московской области от 27.12.2017 №15/14 (ред. от 28.12.2020)   |   |
| - охранный зона объектов электроэнергетики (объектов электросетевого хозяйства и объектов по производству электрической энергии)                     | Не расположен |  | Генеральный план г.о. Химки Московской области утвержден решением Совета депутатов г.о. Химки Московской области от 27.12.2017 №15/14 (ред. от 28.12.2020) | - |
| - охранный зона трубопроводов (газопроводов, нефтепроводов и нефтепродуктопроводов, аммиакопроводов)   | Не расположен |  | Генеральный план г.о. Химки Московской области утвержден решением Совета депутатов г.о. Химки Московской области от 27.12.2017 №15/14 (ред. от 28.12.2020) | - |
| - зона минимальных расстояний до магистральных или промышленных трубопроводов (газопроводов, нефтепроводов и нефтепродуктопроводов, аммиакопроводов) | Не расположен |  | Генеральный план г.о. Химки Московской области утвержден решением Совета депутатов г.о. Химки Московской области от 27.12.2017 №15/14 (ред. от 28.12.2020) | - |
| - охранный зона линий и сооружений связи   | Не расположен |  | Генеральный план г.о. Химки Московской области утвержден решением Совета депутатов г.о. Химки Московской области от 27.12.2017 №15/14 (ред. от 28.12.2020) | - |
| - охранный зона железных дорог   | Не расположен |  | Генеральный план г.о. Химки Московской области утвержден решением Совета депутатов г.о. Химки Московской области от 27.12.2017 №15/14 (ред. от 28.12.2020) | - |
| - охранный зона тепловых сетей   | Не расположен |  | Генеральный план г.о. Химки Московской области утвержден решением Совета депутатов г.о. Химки Московской области от 27.12.2017 №15/14 (ред. от 28.12.2020) | - |
|  |               |  | Генеральный план г.о. Химки Московской области утвержден решением Совета депутатов г.о. Химки Московской области от 27.12.2017 №15/14 (ред. от 28.12.2020) | - |

|     |  |                     |  |  |   |
|-----|--|---------------------|--|--|---|
|     |  |                     |  | 27.12.2017 №15/14 (ред. от 28.12.2020)   |   |
|     | - придорожные полосы автомобильных дорог   | Не расположен       |  | ИСОГД Московской области.  | - |
|     | - зона охраняемого объекта   | Не расположен       |  | Генеральный план г.о. Химки Московской области утвержден решением Совета депутатов г.о. Химки Московской области от 27.12.2017 №15/14 (ред. от 28.12.2020)   | - |
|     | - иные зоны с особыми условиями использования территорий   | Не расположен       |  | Генеральный план г.о. Химки Московской области утвержден решением Совета депутатов г.о. Химки Московской области от 27.12.2017 №15/14 (ред. от 28.12.2020)   | - |
| 2.  | Планируемая зона с особыми условиями использования территории в соответствии СанПиН 2.1.4.1110-02 и иными нормативными правовыми актами в сфере санитарного законодательства | Не расположен       |  | Генеральный план г.о. Химки Московской области утвержден решением Совета депутатов г.о. Химки Московской области от 27.12.2017 №15/14 (ред. от 28.12.2020)   | - |
| 3.  | Мелнируемые земли  | Не расположен       |  | ИСОГД Московской области.  | - |
| 3.1 | Особо ценные сельскохозяйственные угодья   | Не относится        |  | Распоряжение Министерства сельского хозяйства и продовольствия Московской области от 10.10.2019 № 20РВ-349 «Об утверждении Перечня особо ценных продуктивных сельскохозяйственных угодий, расположенных на территории Московской области, использование которых для других целей не допускается» | - |
| 4.  | Генеральный план:  | ЖЗ – зона застройки |  | Генеральный план г.о. Химки Московской области   |   |



|    |   |   |  |   |
|----|---|---|--|---|
|    | - функциональная зона (зоны), территория (ни)<br>- расположение в границах населенного пункта | домами<br>В границах г. Химки                                       | утвержден решением Совета депутатов г.о. Химки Московской области от 27.12.2017 №15/14 (ред. от 28.12.2020)  | -   |
| 5. | Правила землепользования и застройки:<br>- территориальная (ые) зона (зоны)<br>- территории   | Ж-2 - Зона застройки индивидуальными и блокированными жилыми домами | Правила землепользования и застройки территории (части территории) городского округа Химки Московской области утверждены решением Совета депутатов городского округа Химки Московской области от 27.12.2017 г. № 15/15 (ред. от 28.12.2020 г.) | Градостроительный регламент территориальной зоны в приложении. Предельное количество этажей - 3 |
| 6. | Утвержденные ППТ, ПМТ   | Сведения отсутствуют  | ИСОГД Московской области   | -   |
| 7. | Разрешение на строительство   | Сведения отсутствуют  | ИСОГД Московской области   | -   |
| 8. | Разрешение на ввод объекта в эксплуатацию   | Сведения отсутствуют  | ИСОГД Московской области   | -   |

Заключение подготовлено на основании сведений, содержащихся в государственных информационных системах на дату подготовки заключения.

Начальник территориального управления городских округов Химки, Долгопрудный



Д.В. Логинов

Приложение к заключению. Правила землепользования и застройки территории (части территории городского округа Химки Московской области утверждены решением Совета депутатов городского округа Химки Московской области от 27.12.2017 г. № 15/15 (ред. от 28.12.2020 г.)

### Ж-2 – ЗОНА ЗАСТРОЙКИ ИНДИВИДУАЛЬНЫМИ И БЛОКИРОВАННЫМИ ЖИЛЫМИ ДОМАМИ

Зона застройки индивидуальными и блокированными жилыми домами Ж-2 установлена для обеспечения формирования жилых районов из отдельно стоящих индивидуальных жилых домов и блокированных жилых домов. В состав зоны Ж-2 могут включаться территории, предназначенные для ведения садоводства.

Градостроительный регламент территориальной зоны должен применяться с учетом требований СП 2.1.4.2625-10 «Зоны санитарной охраны источников питьевого водоснабжения г. Москвы» (утв. постановлением Главного государственного санитарного врача РФ от 30.04.2010 № 45), Решения Исполкома Моссовета и Мособлсполкома от 17.04.1980 № 500-1143 «Об утверждении проекта установления красных линий границ зон санитарной охраны источников водоснабжения г. Москвы в границах ЛПЗП».

Градостроительные регламенты применяются в части, не противоречащей утвержденным режимам зон охраны объектов культурного наследия.

#### Основные виды разрешенного использования

| № п/п | Наименование ВРИ   | Код (числовое обозначение ВРИ) | Предельные размеры земельных участков (кв. м)  |               | Максимальный процент застройки, в том числе в зависимости от количества надземных этажей | Минимальные отступы от границ земельного участка (м) |
|-------|--|--------------------------------|--|---------------|--|--|
|       |  |                                | min  | max           |  |  |
| 1.    | Для индивидуального жилищного строительства *                              | 2.1                            | 400  | 500 000       | 40%  | 3  |
| 2.    | Для ведения личного подсобного хозяйства (приусадебный земельный участок)* | 2.2                            | 500  | 500 000       | 40%  | 3  |
| 3.    | Обслуживание жилой застройки   | 2.7                            | 30   | 10 000        | 45%  | 3  |
|       |  |                                | 500(15)**  | 20 000 (50)** | 75% (100%)**   | 3 (0)**  |
| 4.    | Хранение автотранспорта  | 2.7.1                          | ** - (Существующие объекты, предназначенные для хранения личного автотранспорта граждан, имеющие одну или более общих стен с другими объектами гаражного назначения, предназначенными для хранения личного автотранспорта граждан) |               |  |  |
| 5.    | Коммунальное обслуживание  | 3.1                            | 30   | 100 000       | 75%  | 3  |
| 6.    | Предоставление коммунальных услуг  | 3.1.1                          | 30   | 100 000       | 75%  | 3  |

Приложение к заключению. Правила землепользования и застройки территории (части территории) городского округа Химки Московской области утверждены решением Совета депутатов городского округа Химки Московской области от 27.12.2017 г. № 15/15 (ред. от 28.12.2020 г.)

| № п/п | Наименование ВРИ  | Код (числовое обозначение ВРИ) | Предельные размеры земельных участков (кв. м) |           | Максимальный процент застройки, в том числе в зависимости от количества надземных этажей | Минимальные отступы от границ земельного участка (м) |   |
|-------|---|--------------------------------|---|-----------|--|--|---|
|       |   |                                | min   | max       |  |  |   |
| 7.    | Административные здания организаций, обеспечивающих предоставление коммунальных услуг | 3.1.2                          | 30  | 100 000   | 75%  | 3  |   |
| 8.    | Дома социального обслуживания   | 3.2.1                          | 500   | 100 000   | 60%  | 3  |   |
| 9.    | Оказание социальной помощи населению  | 3.2.2                          | 500   | 100 000   | 60%  | 3  |   |
| 10.   | Оказание услуг связи  | 3.2.3                          | 500   | 100 000   | 60%  | 3  |   |
| 11.   | Бытовое обслуживание  | 3.3                            | 200   | 100 000   | 60%  | 3  |   |
| 12.   | Амбулаторно-поликлиническое обслуживание  | 3.4.1                          | 5 000   | 1 000 000 | 60%  | 3  |   |
| 13.   | Дошкольное, начальное и среднее общее образование                                     | 3.5.1                          | Не подлежат установлению                      |           |  |  | 3 |
| 14.   | Объекты культурно-досуговой деятельности  | 3.6.1                          | 1 000   | 1 000 000 | 50%  | 3  |   |
| 15.   | Парки культуры и отдыха   | 3.6.2                          | 1 000   | 1 000 000 | 0%   | 3  |   |
| 16.   | Религиозное использование   | 3.7                            | 1 000   | 100 000   | 50%  | 3  |   |
| 17.   | Осуществление религиозных обрядов   | 3.7.1                          | 1 000   | 100 000   | 50%  | 3  |   |
| 18.   | Религиозное управление и образование  | 3.7.2                          | 1 000   | 100 000   | 50%  | 3  |   |
| 19.   | Общественное управление   | 3.8                            | 1 000   | 100 000   | 60%  | 3  |   |
| 20.   | Государственное управление  | 3.8.1                          | 1 000   | 100 000   | 60%  | 3  |   |
| 21.   | Представительская деятельность  | 3.8.2                          | 1 000   | 100 000   | 60%  | 3  |   |
| 22.   | Амбулаторное ветеринарное обслуживание  | 3.10.1                         | 1 000   | 10 000    | 60%  | 3  |   |
| 23.   | Деловое управление  | 4.1                            | 1 000   | 100 000   | 55%  | 3  |   |
| 24.   | Магазины  | 4.4                            | 300   | 10 000    | 50%  | 3  |   |
| 25.   | Общественное питание  | 4.6                            | 500   | 10 000    | 50%  | 3  |   |



Приложение к заключению. Правила землепользования и застройки территории (части территории) городского округа Химки Московской области утверждены решением Совета депутатов городского округа Химки Московской области от 27.12.2017 г. № 15/15 (ред. от 28.12.2020 г.)

| № п/п | Наименование ВРИ                                  | Код (числовое обозначение ВРИ) | Предельные размеры земельных участков (кв. м) |                          | Максимальный процент застройки, в том числе в зависимости от количества надземных этажей | Минимальные отступы от границ земельного участка (м) |
|-------|---|--------------------------------|---|--------------------------|--|--|
|       |   |                                | min   | max                      |  |  |
| 26.   | Спорт   | 5.1                            | 1 000   | 100 000                  | 75%  | 3  |
| 27.   | Площадки для занятий спортом                      | 5.1.3                          | 100   | 100 000                  | 75%  | 3  |
| 28.   | Обеспечение внутреннего правоупорядка             | 8.3                            | Не подлежат установлению                      |                          |  |  |
| 29.   | Историко-культурная деятельность                  | 9.3                            | Не распространяется                           |                          |  |  |
| 30.   | Земельные участки (территории) общего пользования | 12.0                           | Не распространяется                           |                          |  |  |
| 31.   | Улично-дорожная сеть                              | 12.0.1                         | Не распространяется                           |                          |  |  |
| 32.   | Благоустройство территории                        | 12.0.2                         | Не подлежит установлению                      | Не подлежит установлению | 0%   | Не подлежит установлению                             |
| 33.   | Земельные участки общего назначения               | 13.0                           | Не подлежат установлению                      |                          |  |  |
| 34.   | Ведение огородничества                            | 13.1                           | 200   | 350                      | 0%   | Не подлежит установлению                             |

\*Земельный участок предназначен для возведения только одного жилого дома и других предусмотренных видом (не жилых) объектов

#### Вспомогательные виды разрешенного использования

1. Предоставление коммунальных услуг -3.1.1
2. Связь – 6.8
3. Обеспечение внутреннего правоупорядка – 8.3

Условно разрешенные виды использования



Приложение к заключению. Правила землепользования и застройки территории (части территории) городского округа Химки Московской области утверждены решением Совета депутатов городского округа Химки Московской области от 27.12.2017 г. № 15/15 (ред. от 28.12.2020 г.)

| № п/п | Наименование ВРИ  | Код (числовое обозначение ВРИ) | Предельные размеры земельных участков (кв. м) |           | Максимальный процент застройки, в том числе в зависимости от количества надземных этажей | Минимальные отступы от границ земельного участка (м) |
|-------|---|--------------------------------|---|-----------|--|--|
|       |   |                                | min   | max       |  |  |
| 1.    | Блокированная жилая застройка*  | 2.3 <sup>1</sup>               | 200   | 500 000   | 1 эт. - 59,0%<br>2 эт. - 50,8%<br>3 эт. - 44,1%  | 3  |
| 2.    | Стационарное медицинское обслуживание   | 3.4.2                          | 10 000  | 1 000 000 | 50%  | 3  |
| 3.    | Среднее и высшее профессиональное образование                                 | 3.5.2                          | 5 000   | 100 000   | 60%  | 3  |
| 4.    | Обеспечение научной деятельности  | 3.9                            | 2 500   | 100 000   | 60%  | 3  |
| 5.    | Обеспечение деятельности в области гидрометеорологии и смежных с ней областях | 3.9.1                          | 500   | 100 000   | 60%  | 3  |
| 6.    | Рынки   | 4.3                            | 1 500   | 50 000    | 45%  | 3  |
| 7.    | Банковская и страховая деятельность   | 4.5                            | 1 000   | 10 000    | 60%  | 3  |
| 8.    | Гостиничное обслуживание  | 4.7                            | 1 000   | 100 000   | 1 эт. - 60%<br>2 эт. - 50%<br>3 эт. - 45%  | 3  |
| 9.    | Служебные гаражи  | 4.9                            | 1 000   | 20 000    | 75%  | 3  |
| 10.   | Обеспечение занятий спортом в помещениях                                      | 5.1.2                          | 1 000   | 100 000   | 75%  | 3  |
| 11.   | Связь   | 6.8                            | Не подлежат установлению                      |           | 70%  | 3  |
| 12.   | Ведение садоводства   | 13.2                           | 600   | 500 000   | 40%  | 3  |

\*Земельный участок предназначен для возведения только одного жилого дома и других предусмотренных видом (не жилых) объектов

Максимальный класс опасности (по санитарной классификации) объектов капитального строительства, размещаемых на территории участков зоны – V.

Иные показатели по параметрам застройки зоны Ж-2: территории объектов обслуживания населения; требования и параметры по временному хранению индивидуальных транспортных средств, размещению гаражей и открытых автостоянок, требования и параметры к доле озелененной территории земельных участков, регламентируются и устанавливаются нормативами градостроительного проектирования.

Приложение к заключению. Правила землепользования и застройки территории (части территории) городского округа Химки Московской области утверждены решением Совета депутатов городского округа Химки Московской области от 27.12.2017 г. № 15/15 (ред. от 28.12.2020 г.)

Не допускается размещение вспомогательных строений (за исключением гаража) перед основным строением со стороны улиц и проездов.

Установление ВРИ «Связь – 6.8» в территориальных зонах жилой застройки возможно с учетом соблюдения санитарно-эпидемиологических требований и технических регламентов.



# А Д М И Н И С Т Р А Ц И Я городского округа Химки Московской области

улица Московская, д. 15, городской округ Химки, Московская область, 141400,  
тел.: 572-65-00, факс: 572-76-17, E-mail: [himki@mosreg.ru](mailto:himki@mosreg.ru)

04.03.2021 № 132ИСХ-2909

На № \_\_\_\_\_ 2021г.

Директору ГКУ «РЦТ»  
Неплюевой И.А.

Уважаемая Ирина Александровна!

Администрация городского округа Химки Московской области подтверждает, что на земельном участке с кадастровым номером 50:10:0040301:569, площадью 1559 кв.м, с видом разрешенного использования: «обслуживание жилой застройки», расположенном по адресу: обл. Московская, г. Химки, квартал Кирилловка отсутствуют здания, строения, сооружения, объекты незавершенного строительства, принадлежащие гражданам или юридическим лицам.

На земельном участке частично расположено ограждение и некапитальное строение. Они не являются объектами недвижимого имущества и не относятся к объектам капитального строительства, не находятся в муниципальной или государственной собственности и не принадлежат гражданам или юридическим лицам.

Самовольные постройки, в том числе здания, сооружения или другие строения на земельном участке не расположены.

Земельный участок не является земельным участком общего пользования, не расположен в границах земель общего пользования, территории общего пользования, которыми беспрепятственно пользуется неограниченный круг лиц (в том числе площади, улицы, проезды, набережные, береговые полосы водных объектов общего пользования, скверы, бульвары).

В отношении земельного участка не заключен договор на размещение нестационарного торгового объекта (НТО), не выданы и не планируются к выдаче разрешения на размещение НТО в границах земельного участка.

Заместитель Главы  
Администрации городского округа

Исп.: Белогривцева Ю.И.  
8 (495) 572-37-11



Р.С. Лёвочка





АДМИНИСТРАЦИЯ  
ГОРОДСКОГО ОКРУГА ХИМКИ МОСКОВСКОЙ ОБЛАСТИ

Акт осмотра

г. Химки

29 января 2021 года

Акт осмотра составлен: Администрацией городского округа Химки Московской области.

Осмотр проведен в отношении земельного участка: с кадастровым номером 50:10:0040301:569, площадью 1559 кв.м, расположенного по адресу: обл. Российская Федерация, Московская область, г. Химки, мкр. Подрезково, кв-л Кирилловка, категория земель - земли населённых пунктов, вид разрешенного использования – «Обслуживание жилой застройки».

Основание проведения осмотра: инвентаризация земельных участков.

Должностное лицо проводившее осмотр: консультант отдела муниципального земельного контроля управления земельных отношений Администрации городского округа Химки Рубцов Е.А.

В ходе визуального осмотра с определением местоположения по данным публичной кадастровой карты Росреестра установлено:

Территория земельного участка частично огорожена, доступ частично ограничен. Объекты капитального строительства отсутствуют. Территория земельного участка покрыта древесной и кустарниковой растительностью.

Вместе с тем, с южной стороны земельного участка имеется металлическое ограждение и некапитальное строение.

Приложение: фототаблица на 4 л.

Рубцов Е.А.

ФОТОТАБЛИЦА  
к Акту осмотра земельного участка с кадастровым номером  
50:10:0040301:569 от 29.01.2021

















**МИНИСТЕРСТВО ЭНЕРГЕТИКИ МОСКОВСКОЙ ОБЛАСТИ**  
**ГОСУДАРСТВЕННОЕ КАЗЕННОЕ УЧРЕЖДЕНИЕ МОСКОВСКОЙ ОБЛАСТИ**  
**«АГЕНТСТВО РАЗВИТИЯ КОММУНАЛЬНОЙ ИНФРАСТРУКТУРЫ»**  
**(ГКУ МО «АРКИ»)**

бульвар Строителей, дом 4, корп. 1, г.о. Красногорск, Московская область, 143402  
 e-mail: arki@mosreg.ru тел.: 8 (498) 602-28-28  
 ОКПО 92719928 ОГРН 1115034003083 ИНН/КПП 5034043019/502401001

Администрация городского округа Химки Московской области

Рассмотрев заявление о предоставлении технических условий подключения (технологического присоединения) объекта капитального строительства к сетям инженерно-технического обеспечения (теплоснабжения, водоснабжения, водоотведения) в целях подготовки и организации аукциона по продаже земельного участка, находящегося в государственной или муниципальной собственности, аукциона на право заключения договора аренды земельного участка, находящегося в государственной или муниципальной собственности (далее - технические условия), государственное казенное учреждение Московской области "Агентство развития коммунальной инфраструктуры" направляет прилагаемые сведения о технических условиях.

|                                      |                          |
|--------------------------------------|--------------------------|
| Номер запроса                        | P001-6916718111-37185659 |
| Дата запроса                         | 12-08-2020               |
| Кадастровый номер земельного участка | 50:10:0040301:569        |

Приложение: на 4 л. в 1 экз.

Директор

В.Е. Каретников

Приложение  
к информационному письму

**СВЕДЕНИЯ**

о технических условиях подключения (технологического присоединения) к сетям инженерно-технического обеспечения (теплоснабжение, водоснабжение, водоотведение) земельного участка с кадастровым номером 50:10:0040301:569.

| № п/п | Сведения о технических условиях                                   | Теплоснабжение (ТС)                | Водоснабжение (ХВС)  | Водоотведение (ВО)   |
|-------|---|------------------------------------|--|--|
| 1     | Номер технических условий   |                                    |  |  |
| 2     | Наименование РСО  | б/н                                | 2000   | 2000   |
| 3     | Дата выдачи технических условий                                   | ООО «ТСК Мосэнерго»                | ОАО «Химкинский водокаanalь»   | ОАО «Химкинский водокаanalь»   |
| 4     | Предельная свободная мощность существующих сетей                  | 21.08.2020                         | 24.08.2020   | 24.08.2020   |
| 5     | Максимальная нагрузка в возможных точках подключения              | Отсутствие технической возможности | 300 м <sup>3</sup> /сут  | 250 м <sup>3</sup> /сут  |
| 6     | Срок действия технических условий                                 | Отсутствие технической возможности | 300 м <sup>3</sup> /сут  | 250 м <sup>3</sup> /сут  |
| 7     | Срок подключения объекта капитального строительства               | 3 года                             | 3 года. При комплексном освоении земельных участков в целях жилищного строительства-5 лет. | 3 года. При комплексном освоении земельных участков в целях жилищного строительства-5 лет. |
| 8     | Информация о плате за подключение (технологическое присоединение) | -                                  | 18 месяцев с даты заключения договора о подключении  | 18 месяцев с даты заключения договора о подключении  |
|       |   | -                                  | Распоряжение Комитета по ценам и тарифам Московской области от 10.12.2020 №236-Р           | Распоряжение Комитета по ценам и тарифам Московской области от 10.12.2020 №236-Р           |

29.01.2021 № 15-7/СЗ

На исх. № 132ИСХ-366 от 18.01.2021

Заместителю Главы Администрации  
городского округа Химки  
Московской области  
Лёвочке Р.С.

Уважаемый Родион Сергеевич!

На Ваше обращение, поступившее в филиал АО «Мособлгаз» «Северо-Запад» 18.01.2021 вх. № 220-ВХ/СЗ, по вопросу предоставления сведений о возможности подключения к газораспределительным сетям объектов капитального строительства, предполагаемых к размещению в городском округе Химки Московской области, направляем Вам сведения о технических условиях (приложение к настоящему письму).

Приложение: на 15 л.

С уважением,

директор



Ю.А. Чулкин

Стельмаков Виктор Васильевич  
+ 7 (498) 569-03-04, доб. 08864



Сведения о технических условиях на газоснабжение земельного участка с кадастровым № 50:10:0040301:569, расположенного по адресу: Российская Федерация, Московская область, г. Химки, мкр. Подрезково, кв-л Кирилловка; площадь 1 559 кв.м.; категория земель – «Земли населённых пунктов».

**1. Предельная свободная мощность существующих сетей.**

Ориентировочным источником газоснабжения указанного земельного участка может являться распределительный газопровод высокого давления Р-0,6 МПа D-160 мм п/эт от ГРС «Сходня» ориентировочная протяженность по прямой 309м. Резерв мощности на данный объект с ГРС «Сходня» составит 15м<sup>3</sup>/час.

**2. Максимальная нагрузка:** Резерв мощности свыше 5 м<sup>3</sup>/час необходимо обосновать расчетом расхода газа.

**3. Сроки подключения объекта капитального строительства к сетям инженерно-технического обеспечения:** 2 года с даты заключения Договора о подключении.

**4. Информация о плате за подключение (технологическое присоединение) на дату опубликования извещения о проведении аукциона.**

Определяется в соответствии с Распоряжениями Комитета по ценам и тарифам Московской области от 12.11.2020 № 185-Р и на дату расчета составляет 2 564 263,00 руб. (Два миллиона пятьсот шестьдесят четыре тысячи двести шестьдесят три рубля 00 коп.), в том числе НДС 20% в сумме 427 377,17 руб. (Четыреста двадцать семь тысяч триста семьдесят семь рублей 17 копеек).

**5. Срок действия данных сведений.**

В течение 6 месяцев, а в случае внесения изменений в вышеуказанные нормативные акты – до внесения данных изменений.

Данные сведения о технических условиях подключения не являются основанием для заключения Договора о подключении и разработки проекта газификации.





Филиал ПАО «Россети Московский регион» -  
Северные электрические сети  
РФ, 127254, г. Москва, ул. Руставели, д. 2  
Тел.: 8 (499) 608 9523, факс: 8 (495) 610 8075  
[www.rossetimr.ru](http://www.rossetimr.ru), e-mail: [ses@rossetimr.ru](mailto:ses@rossetimr.ru)  
ОКПО 00103036, ОГРН 105774655581, ИНН 5036065113, КПП 501802001

21.01.2021. № СЭС/03/ТП  
На РМР/вх-694 от 15.01.2021.

Заместителю Главы Администрации  
г.о. Химки Московской области  
Р.С. Левочке  
141400, Московская область, г.о.  
Химки, ул. Московская д. 15

### О рассмотрении обращения

Уважаемый Родион Сергеевич!

В соответствии с Вашим запросом № 132ИСХ-314 от 15.01.2021г., Филиал ПАО «Россети Московский Регион» – Северные электрические сети направляет Вам предложения по сведениям о технических условиях на электроснабжение земельных участков (15 шт.).

Приложения: 1 предложение по сведениям о технических условиях на электроснабжение земельного участка.

**ПОДПИСАНО**  
**ЭЛЕКТРОННОЙ ПОДПИСЬЮ**

1f0c3fe9

Начальник отдела инженерного  
обеспечения технологического  
присоединения Северных электрических  
сетей ПАО «МОЭСК»  
Петрунин Александр Георгиевич

ФедоровКН  
8(800)220-0-220

**Предложения по сведениям о технических условиях на электроснабжение земельных участков с кад. номерами 50:10:0010301:608, 50:10:0010403:10844, 50:10:0060114:393, 50:10:0060113:1038, 50:10:0010301:1001, 50:10:0020402:2654, 50:10:0080202:3362, 50:10:0060204:367, 50:10:0020402:2655, 50:10:0010301:999, 50:10:0010301:1000, 50:10:0040301:570, 50:10:0040301:569, 50:10:0060112:2028, 50:10:0060113:105, расположенных по адресу: Московская область, г.о. Химки**

**1. Предельная свободная мощность существующих сетей.**

Вблизи указанного участка расположена ПС 220/110/10/6 кВ Старбеево, с резервом мощности 81,503 МВА (по данным Схемы и программы перспективного развития электроэнергетики Московской области на период 2016-2021 годов, утвержденной постановлением Губернатора Московской области от 16.11.2015 №486-ПГ).

**2. Максимальная нагрузка: 566 МВА.**

**3. Сроки подключения объекта капитального строительства к сетям инженерно-технического обеспечения.**

В соответствии с подпунктом б) пункта 16 Правил технологического присоединения энергопринимающих устройств потребителей электрической энергии, объектов по производству электрической энергии, а также объектов электросетевого хозяйства, принадлежащих сетевым организациям и иным лицам, к электрическим сетям, утвержденное постановлением Правительства Российской Федерации от 27.12.2004 № 861, срок присоединения составляет:

**3.1.** В случаях осуществления технологического присоединения к электрическим сетям классом напряжения до 20 кВ включительно, при этом расстояние от существующих электрических сетей необходимого класса напряжения до границ участка, на котором расположены присоединяемые энергопринимающие устройства, составляет не более 300 метров в городах и поселках городского типа и не более 500 метров в сельской местности и от сетевой организации не требуется выполнение работ по строительству (реконструкции) объектов электросетевого хозяйства, включенных (подлежащих включению) в инвестиционные программы сетевых организаций (в том числе смежных сетевых организаций), и (или) объектов по производству электрической энергии, за исключением работ по строительству объектов электросетевого хозяйства от существующих объектов электросетевого хозяйства до присоединяемых энергопринимающих устройств и (или) объектов электроэнергетики:

**3.1.1.** 4 месяца - для заявителей, максимальная мощность энергопринимающих устройств которых составляет до 670 кВт включительно;

**3.1.2.** 1 год - для заявителей, максимальная мощность энергопринимающих устройств которых составляет свыше 670 кВт.

**3.2.** В иных случаях:

**3.2.1.** 6 месяцев - для заявителей - юридических лиц или индивидуальных предпринимателей в целях технологического присоединения по одному источнику электроснабжения энергопринимающих устройств, максимальная мощность которых составляет до 150 кВт включительно (с учетом ранее присоединенных в данной точке присоединения энергопринимающих устройств), для заявителей - физических лиц в целях технологического присоединения



энергопринимающих устройств, максимальная мощность которых составляет до 15 кВт включительно (с учетом ранее присоединенных в данной точке присоединения энергопринимающих устройств), которые используются для бытовых и иных нужд, не связанных с осуществлением предпринимательской деятельности, и электроснабжение которых предусматривается по одному источнику, и для заявителей, осуществляющих технологическое присоединение путем перераспределения мощности, если технологическое присоединение осуществляется к электрическим сетям, уровень напряжения которых составляет до 20 кВ включительно, и если расстояние от существующих электрических сетей необходимого класса напряжения до границ участка заявителя, на котором расположены присоединяемые энергопринимающие устройства, составляет не более 300 метров в городах и поселках городского типа и не более 500 метров в сельской местности;

**3.2.2.** 1 год - для заявителей, максимальная мощность энергопринимающих устройств которых составляет менее 670 кВт, если более короткие сроки не предусмотрены инвестиционной программой соответствующей сетевой организации или соглашением сторон;

**3.2.3.** 2 года - для заявителей, максимальная мощность энергопринимающих устройств которых составляет не менее 670 кВт, если иные сроки (но не более 4 лет) не предусмотрены инвестиционной программой соответствующей сетевой организации или соглашением сторон;

**4. Информация о плате за подключение (технологическое присоединение) на дату опубликования извещения о проведении аукциона.**

В соответствии с распоряжением Комитета по ценам и тарифам Московской области от № 277-Р от 18.12.2020:

**Стандартизированные тарифные ставки на покрытие расходов по строительству объектов электросетевого хозяйства от существующих объектов электросетевого хозяйства до присоединяемых энергопринимающих устройств потребителей электрической энергии, объектов электросетевого хозяйства, принадлежащих сетевым организациям и иным лицам («последняя миля»), за технологическое присоединение к электрическим сетям сетевых организаций на территории Московской области (на территории городских населенных пунктов и территорий, не относящихся к территориям городских населенных пунктов), для постоянной и временной схемы электроснабжения (без НДС в ценах периода регулирования)**

Приложение 2  
к распоряжению Комитета по ценам  
и тарифам Московской области  
от 11.12.20 № 244-Р

Стандартизированные тарифные ставки на покрытие расходов на технологическое присоединение энергопринимающих устройств потребителей электрической энергии, объектов электросетевого хозяйства, принадлежащих сетевым организациям и иным лицам, по мероприятиям, указанным в пункте 16 (за исключением подпункта «б») Методических указаний, к электрическим сетям сетевых организаций на территории Московской области (на территории городских населенных пунктов и территорий, не относящихся к территориям городских населенных пунктов) для постоянной и временной схемы электроснабжения (без НДС в ценах периода регулирования)

| Наименование стандартизированной тарифной ставки |  | Стандартизированная тарифная ставка, руб. за одно присоединение |
|--|--|---|
| 1  |  | 2   |
| $C_1$  | стандартизированная тарифная ставка на покрытие расходов на технологическое присоединение энергопринимающих устройств потребителей электрической энергии, объектов электросетевого хозяйства, принадлежащих сетевым организациям и иным лицам, на подготовку и выдачу сетевой организацией технических условий заявителю и проверку сетевой организацией выполнения технических условий заявителем | 10 033,26   |
| $C_{1.1}$  | стандартизированная тарифная ставка на покрытие расходов на подготовку и выдачу сетевой организацией технических условий заявителю   | 5 684,80  |
| $C_{1.2}$  | стандартизированная тарифная ставка на покрытие расходов на проверку сетевой организацией выполнения технических условий заявителем  | 4 348,46  |

Примечание: расходы на технологическое присоединение, не включающие расходы на строительство объектов электросетевого хозяйства, рассчитываются исходя из стандартизированных тарифных ставок  $C_1$  и  $C_2$  согласно формулам, указанным в приложении 5 к настоящему распоряжению.



Приложение 3  
к распоряжению Комитета по ценам  
и тарифам Московской области  
от 18.12.20 № 244-Р

Стандартизированные тарифные ставки на покрытие расходов по строительству объектов электросетевого хозяйства от существующих объектов электросетевого хозяйства до присоединяемых энергопринимающих устройств потребителей электрической энергии, объектов электросетевого хозяйства, принадлежащих сетевым организациям и иным лицам («последняя миля»), а также расходов на обеспечение средствами коммерческого учета электрической энергии (мощности), при технологическом присоединении к электрическим сетям сетевых организаций на территории Московской области (на территории городских населенных пунктов и территорий, не относящихся к территориям городских населенных пунктов) для постоянной схемы электроснабжения (без НДС в ценах периода регулирования)

| Наименование стандартизированной тарифной ставки  |  | Стандартизированная тарифная ставка |
|---|--|-------------------------------------|
| 1   |  | 2                                   |
| C <sub>2</sub> , 0,4 кВ и ниже - стандартизированная тарифная ставка на покрытие расходов сетевой организации на строительство воздушных линий электропередачи на уровне напряжения 0,4 кВ и ниже в расчете на 1 км линий (руб./км) |  |                                     |
| C <sub>2.3.1.3.1</sub> 0,4 кВ и ниже  | воздушные линии на железобетонных опорах изолированным сталеалюминиевым проводом сечением до 50 квадратных мм включительно         | 1 492 897,29                        |
| C <sub>2.3.1.3.2</sub> 0,4 кВ и ниже  | воздушные линии на железобетонных опорах изолированным сталеалюминиевым проводом сечением от 50 до 100 квадратных мм включительно  | 1 947 620,27                        |
| C <sub>2.3.1.3.3</sub> 0,4 кВ и ниже  | воздушные линии на железобетонных опорах изолированным сталеалюминиевым проводом сечением от 100 до 200 квадратных мм включительно | 2 078 551,98                        |
| C <sub>2.3.1.4.1</sub> 0,4 кВ и ниже  | воздушные линии на железобетонных опорах изолированным алюминевым проводом сечением до 50 квадратных мм включительно               | 1 598 362,16                        |
| C <sub>2.3.1.4.2</sub> 0,4 кВ и ниже  | воздушные линии на железобетонных опорах изолированным алюминевым проводом сечением от 50 до 100 квадратных мм включительно        | 1 903 555,36                        |
| C <sub>2.3.1.4.3</sub> 0,4 кВ и ниже  | воздушные линии на железобетонных опорах изолированным алюминевым проводом сечением от 100 до 200 квадратных мм включительно       | 2 288 203,68                        |
| C <sub>2</sub> , 1-20 кВ - стандартизированная тарифная ставка на покрытие расходов сетевой организации на строительство воздушных линий электропередачи на уровне напряжения 1-20 кВ в расчете на 1 км линий (руб./км)             |  |                                     |
| C <sub>2.3.1.3.1</sub> 1-20 кВ  | воздушные линии на железобетонных опорах изолированным сталеалюминиевым проводом сечением до 50 квадратных мм включительно         | 2 819 825,63                        |
| C <sub>2.3.1.3.2</sub> 1-20 кВ  | воздушные линии на железобетонных опорах изолированным сталеалюминиевым проводом сечением от 50 до 100 квадратных мм включительно  | 2 842 830,83                        |
| C <sub>2.3.1.3.3</sub> 1-20 кВ  | воздушные линии на железобетонных опорах изолированным сталеалюминиевым проводом сечением от 100 до 200 квадратных мм включительно | 2 872 291,75                        |



|  |   |              |
|--|---|--------------|
| $C_{2.3.1.4.1}^{1-20 \text{ кВ}}$  | воздушные линии на железобетонных опорах изолированным алюминиевым проводом сечением до 50 квадратных мм включительно                     | 2 759 877,97 |
| $C_{2.3.1.4.2}^{1-20 \text{ кВ}}$  | воздушные линии на железобетонных опорах изолированным алюминиевым проводом сечением от 50 до 100 квадратных мм включительно              | 2 839 545,82 |
| $C_{2.3.1.4.3}^{1-20 \text{ кВ}}$  | воздушные линии на железобетонных опорах изолированным алюминиевым проводом сечением от 100 до 200 квадратных мм включительно             | 2 840 846,12 |
| $C_3$ , 0,4 кВ и ниже - стандартизированная тарифная ставка на покрытие расходов сетевой организации на строительство кабельных линий электропередачи на уровне напряжения 0,4 кВ и ниже в расчете на 1 км линий (руб./км) |   |              |
| $C_{3.1.1.1.1}^{0,4 \text{ кВ и ниже}}$  | кабельные линии в траншеях одножильные с резиновой или пластмассовой изоляцией сечением провода до 50 квадратных мм включительно          | 1 669 911,80 |
| $C_{3.1.1.1.2}^{0,4 \text{ кВ и ниже}}$  | кабельные линии в траншеях одножильные с резиновой или пластмассовой изоляцией сечением провода от 50 до 100 квадратных мм включительно   | 1 854 702,23 |
| $C_{3.1.1.1.3}^{0,4 \text{ кВ и ниже}}$  | кабельные линии в траншеях одножильные с резиновой или пластмассовой изоляцией сечением провода от 100 до 200 квадратных мм включительно  | 2 018 223,49 |
| $C_{3.1.1.2.2}^{0,4 \text{ кВ и ниже}}$  | кабельные линии в траншеях одножильные с бумажной изоляцией сечением провода от 50 до 100 квадратных мм включительно                      | 1 854 702,23 |
| $C_{3.1.2.1.1}^{0,4 \text{ кВ и ниже}}$  | кабельные линии в траншеях многожильные с резиновой или пластмассовой изоляцией сечением провода до 50 квадратных мм включительно         | 1 650 299,68 |
| $C_{3.1.2.1.2}^{0,4 \text{ кВ и ниже}}$  | кабельные линии в траншеях многожильные с резиновой или пластмассовой изоляцией сечением провода от 50 до 100 квадратных мм включительно  | 1 930 990,06 |
| $C_{3.1.2.1.3}^{0,4 \text{ кВ и ниже}}$  | кабельные линии в траншеях многожильные с резиновой или пластмассовой изоляцией сечением провода от 100 до 200 квадратных мм включительно | 2 130 962,78 |
| $C_{3.1.2.1.4}^{0,4 \text{ кВ и ниже}}$  | кабельные линии в траншеях многожильные с резиновой или пластмассовой изоляцией сечением провода от 200 до 500 квадратных мм включительно | 2 711 893,97 |
| $C_{3.1.2.2.2}^{0,4 \text{ кВ и ниже}}$  | кабельные линии в траншеях многожильные с бумажной изоляцией сечением провода от 50 до 100 квадратных мм включительно                     | 1 854 702,23 |
| $C_{3.1.2.2.3}^{0,4 \text{ кВ и ниже}}$  | кабельные линии в траншеях многожильные с бумажной изоляцией сечением провода от 100 до 200 квадратных мм включительно                    | 1 879 351,61 |
| $C_3$ , 1-20 кВ - стандартизированная тарифная ставка на покрытие расходов сетевой организации на строительство кабельных линий электропередачи на уровне напряжения 1 - 20 кВ в расчете на 1 км линий (руб./км)           |   |              |
| $C_{3.1.1.1.1}^{1-20 \text{ кВ}}$  | кабельные линии в траншеях одножильные с резиновой или пластмассовой изоляцией сечением провода до 50 квадратных мм включительно          | 1 645 545,00 |
| $C_{3.1.1.1.2}^{1-20 \text{ кВ}}$  | кабельные линии в траншеях одножильные с резиновой или пластмассовой изоляцией сечением провода от 50 до 100 квадратных мм включительно   | 3 806 815,17 |
| $C_{3.1.1.1.3}^{1-20 \text{ кВ}}$  | кабельные линии в траншеях одножильные с резиновой или пластмассовой изоляцией сечением провода от 100 до 200 квадратных мм               | 4 246 008,86 |



|   | включительно   |               |
|---|--|---------------|
| $C_{3.1.1.1.4}^{1-20 \text{ кВ}}$   | кабельные линии в траншеях одножильные с резиновой или пластмассовой изоляцией сечением провода от 200 до 500 квадратных мм включительно   | 6 678 093,61  |
| $C_{3.1.1.1.5}^{1-20 \text{ кВ}}$   | кабельные линии в траншеях одножильные с резиновой или пластмассовой изоляцией сечением провода от 500 до 800 квадратных мм включительно   | 7 856 330,63  |
| $C_{3.1.1.2.1}^{1-20 \text{ кВ}}$   | кабельные линии в траншеях одножильные с бумажной изоляцией сечением провода от 50 до 100 квадратных мм включительно   | 2 585 978,41  |
| $C_{3.1.1.2.2}^{1-20 \text{ кВ}}$   | кабельные линии в траншеях одножильные с бумажной изоляцией сечением провода от 100 до 200 квадратных мм включительно  | 3 523 269,45  |
| $C_{3.1.1.2.4}^{1-20 \text{ кВ}}$   | кабельные линии в траншеях одножильные с бумажной изоляцией сечением провода от 200 до 500 квадратных мм включительно  | 4 426 727,46  |
| $C_{3.1.2.1.1}^{1-20 \text{ кВ}}$   | кабельные линии в траншеях многожильные с резиновой или пластмассовой изоляцией сечением провода до 50 квадратных мм включительно  | 3 094 565,11  |
| $C_{3.1.2.1.3}^{1-20 \text{ кВ}}$   | кабельные линии в траншеях многожильные с резиновой или пластмассовой изоляцией сечением провода от 100 до 200 квадратных мм включительно  | 4 029 993,89  |
| $C_{3.1.2.1.4}^{1-20 \text{ кВ}}$   | кабельные линии в траншеях многожильные с резиновой или пластмассовой изоляцией сечением провода от 200 до 500 квадратных мм включительно  | 5 193 547,94  |
| $C_{3.1.2.2.1}^{1-20 \text{ кВ}}$   | кабельные линии в траншеях многожильные с бумажной изоляцией сечением провода до 50 квадратных мм включительно   | 2 289 639,43  |
| $C_{3.1.2.2.2}^{1-20 \text{ кВ}}$   | кабельные линии в траншеях многожильные с бумажной изоляцией сечением провода от 50 до 100 квадратных мм включительно  | 2 944 602,63  |
| $C_{3.1.2.2.3}^{1-20 \text{ кВ}}$   | кабельные линии в траншеях многожильные с бумажной изоляцией сечением провода от 100 до 200 квадратных мм включительно   | 3 549 547,03  |
| $C_{3.1.2.2.4}^{1-20 \text{ кВ}}$   | кабельные линии в траншеях многожильные с бумажной изоляцией сечением провода от 200 до 500 квадратных мм включительно   | 5 054 215,62  |
| $C_3$ 0,4 кВ и ниже - стандартизированные тарифные ставки на покрытие расходов сетевой организации на строительство кабельных линий электропередачи на уровне напряжения 0,4 кВ и ниже методом горизонтального наклонного бурения (руб./км) |  |               |
| $C_{3.6.2.1.2}^{0,4 \text{ кВ и ниже}}$   | кабельные линии, прокладываемые путем горизонтального наклонного бурения, многожильные с резиновой или пластмассовой изоляцией сечением провода от 50 до 100 квадратных мм включительно  | 18 649 193,33 |
| $C_{3.6.2.1.3}^{0,4 \text{ кВ и ниже}}$   | кабельные линии, прокладываемые путем горизонтального наклонного бурения, многожильные с резиновой или пластмассовой изоляцией сечением провода от 100 до 200 квадратных мм включительно | 19 469 486,32 |



|   |  |               |
|---|--|---------------|
| $C_{3.6.2.1.4}^{0,4 \text{ кВ и ниже}}$   | кабельные линии, прокладываемые путем горизонтального наклонного бурения, многожильные с резиновой или пластмассовой изоляцией сечением провода от 200 до 500 квадратных мм включительно | 24 401 655,27 |
| $C_3$ , 1-20 кВ - стандартизированные тарифные ставки на покрытие расходов сетевой организации на строительство кабельных линий электропередачи на уровне напряжения 1-20 кВ методом горизонтального наклонного бурения (руб./км)       |  |               |
| $C_{3.6.1.1.2}^{1-20 \text{ кВ}}$   | кабельные линии, прокладываемые путем горизонтального наклонного бурения, одножильные с резиновой или пластмассовой изоляцией сечением провода от 50 до 100 квадратных мм включительно   | 13 158 680,48 |
| $C_{3.6.1.1.3}^{1-20 \text{ кВ}}$   | кабельные линии, прокладываемые путем горизонтального наклонного бурения, одножильные с резиновой или пластмассовой изоляцией сечением провода от 100 до 200 квадратных мм включительно  | 16 180 599,35 |
| $C_{3.6.1.1.4}^{1-20 \text{ кВ}}$   | кабельные линии, прокладываемые путем горизонтального наклонного бурения, одножильные с резиновой или пластмассовой изоляцией сечением провода от 200 до 500 квадратных мм включительно  | 17 576 502,96 |
| $C_{3.6.1.1.5}^{1-20 \text{ кВ}}$   | кабельные линии, прокладываемые путем горизонтального наклонного бурения, одножильные с резиновой или пластмассовой изоляцией сечением провода от 500 до 800 квадратных мм включительно  | 19 282 911,50 |
| $C_{3.6.2.2.1}^{1-20 \text{ кВ}}$   | кабельные линии, прокладываемые путем горизонтального наклонного бурения, многожильные с бумажной изоляцией сечением провода до 50 квадратных мм включительно                            | 14 652 540,24 |
| $C_{3.6.2.2.2}^{1-20 \text{ кВ}}$   | кабельные линии, прокладываемые путем горизонтального наклонного бурения, многожильные с бумажной изоляцией сечением провода от 50 до 100 квадратных мм включительно                     | 17 298 039,18 |
| $C_{3.6.2.2.3}^{1-20 \text{ кВ}}$   | кабельные линии, прокладываемые путем горизонтального наклонного бурения, многожильные с бумажной изоляцией сечением провода от 100 до 200 квадратных мм включительно                    | 17 954 730,13 |
| $C_{3.6.2.2.4}^{1-20 \text{ кВ}}$   | кабельные линии, прокладываемые путем горизонтального наклонного бурения, многожильные с бумажной изоляцией сечением провода от 200 до 500 квадратных мм включительно                    | 20 106 765,85 |
| $C_4$ , i - стандартизированные тарифные ставки на покрытие расходов сетевой организации на строительство пунктов секционирования (реклоузеров, распределительных пунктов, переключательных пунктов) на i-м уровне напряжения (руб./шт) |  |               |
| $C_{4.1.3}^{1-20 \text{ кВ} *}$   | реклоузеры номинальным током от 250 до 500 А включительно  | 1 531 157,43  |
| $C_{4.1.4}^{1-20 \text{ кВ} *}$   | реклоузеры номинальным током от 500 до 1000 А включительно   | 1 810 291,66  |

\* - также применяются при расчете затрат на КРН(КРУН)

|  |  |               |
|--|--|---------------|
| $C_{4.2.4}^{1-20\text{ кВ}}$   | распределительные пункты номинальным током от 500 до 1000 А включительно                               | 18 579 794,08 |
| $C_{4.2.5}^{1-20\text{ кВ}}$   | распределительные пункты номинальным током свыше 1000 А  | 19 247 556,48 |
| $C_{4.3.1}^{0,4\text{ кВ и ниже}}$   | переключательные пункты номинальным током до 100 А включительно  | 77 957,12     |
| $C_{4.3.3}^{0,4\text{ кВ и ниже}}$   | переключательные пункты номинальным током от 250 до 500 А включительно                                 | 46 656,90     |
| $C_{4.3.4}^{0,4\text{ кВ и ниже}}$   | переключательные пункты номинальным током от 500 до 1000 А включительно                                | 71 799,61     |
| $C_{4.3.1}^{1-20\text{ кВ}}$   | переключательные пункты номинальным током до 100 А включительно  | 84 395,03     |
| $C_{4.3.3}^{1-20\text{ кВ}}$   | переключательные пункты номинальным током от 250 до 500 А включительно                                 | 43 480,69     |
| $C_{4.3.4}^{1-20\text{ кВ}}$   | переключательные пункты номинальным током от 500 до 1000 А включительно                                | 71 799,61     |
| $C_{5.6(10)/0,4\text{ кВ}}$ - стандартизированная тарифная ставка на покрытие расходов сетевой организации на строительство трансформаторных подстанций (ТП), за исключением распределительных трансформаторных подстанций (РТП), с уровнем напряжения до 35 кВ (руб./кВт) |  |               |
| $C_{5.1.1}^{6(10)/0,4\text{ кВ}}$  | однотрансформаторные подстанции (за исключением РТП) мощностью до 25 кВА включительно                  | 19 928,29     |
| $C_{5.1.2}^{6(10)/0,4\text{ кВ}}$  | однотрансформаторные подстанции (за исключением РТП) мощностью от 25 до 100 кВА включительно           | 8 374,28      |
| $C_{5.1.3}^{6(10)/0,4\text{ кВ}}$  | однотрансформаторные подстанции (за исключением РТП) мощностью от 100 до 250 кВА включительно          | 4 785,91      |
| $C_{5.1.4}^{6(10)/0,4\text{ кВ}}$  | однотрансформаторные подстанции (за исключением РТП) мощностью от 250 до 400 кВА включительно          | 3 309,22      |
| $C_{5.1.5}^{6(10)/0,4\text{ кВ}}$  | однотрансформаторные подстанции (за исключением РТП) мощностью от 420 до 1000 кВА включительно         | 2 869,86      |
| $C_{5.2.2}^{6(10)/0,4\text{ кВ}}$  | двухтрансформаторные и более подстанции (за исключением РТП) мощностью от 25 до 100 кВА включительно   | 16 083,92     |
| $C_{5.2.3}^{6(10)/0,4\text{ кВ}}$  | двухтрансформаторные и более подстанции (за исключением РТП) мощностью от 100 до 250 кВА включительно  | 8 007,09      |
| $C_{5.2.4}^{6(10)/0,4\text{ кВ}}$  | двухтрансформаторные и более подстанции (за исключением РТП) мощностью от 250 до 400 кВА включительно  | 5 063,21      |
| $C_{5.2.5}^{6(10)/0,4\text{ кВ}}$  | двухтрансформаторные и более подстанции (за исключением РТП) мощностью от 420 до 1000 кВА включительно | 4 183,98      |
| $C_{5.2.6}^{6(10)/0,4\text{ кВ}}$  | двухтрансформаторные и более подстанции (за исключением РТП) мощностью свыше 1000 кВА                  | 2 906,18      |



| $C_{6, 6(10)/0,4кВ}$ - стандартизированные тарифные ставки на покрытие расходов сетевой организации на строительство распределительных трансформаторных подстанций (РТП) с уровнем напряжения до 35 кВ (руб./кВт) |   |            |
|---|---|------------|
| $C_{6.2.4}^{6(10)/0,4кВ}$   | распределительные двухтрансформаторные подстанции мощностью от 250 до 400 кВА включительно        | 29 100,73  |
| $C_{6.2.5}^{6(10)/0,4кВ}$   | распределительные двухтрансформаторные подстанции мощностью от 420 до 1000 кВА включительно       | 15 687,16  |
| $C_{6.2.6}^{6(10)/0,4кВ}$   | распределительные двухтрансформаторные подстанции мощностью свыше 1000 кВА                        | 5 629,28   |
| $C_{9, 1}$ - стандартизированные тарифные ставки на покрытие расходов сетевой организации обеспечением средствами коммерческого учета электрической энергии (мощности) (рублей за точку учета)                    |   |            |
| $C_{9.1.1}^{0,4 кВ и ниже без ТТ}$  | средства коммерческого учета электрической энергии (мощности) однофазные прямого включения        | 17 787,59  |
| $C_{9.2.1}^{0,4 кВ и ниже без ТТ}$  | средства коммерческого учета электрической энергии (мощности) трехфазные прямого включения        | 25 168,96  |
| $C_{9.2.2}^{0,4 кВ и ниже с ТТ}$  | средства коммерческого учета электрической энергии (мощности) трехфазные полукосвенного включения | 34 076,77  |
| $C_{9.2.3}^{1-10 кВ}$   | средства коммерческого учета электрической энергии (мощности) трехфазные косвенного включения     | 359 127,39 |

Примечание: для заявителей, осуществляющих технологическое присоединение своих энергопринимающих устройств максимальной мощностью не более 150 кВт, стандартизированные тарифные ставки  $C_2, C_3, C_4, C_5, C_6$  равны 0 (нулю).



Приложение 4  
к распоряжению Комитета по ценам  
и тарифам Московской области  
от 11.02.2010 № 219/П

Ставки за единицу максимальной мощности на уровне напряжения 20 кВ и менее и максимальной мощности менее 670 кВт на покрытие расходов по мероприятиям, указанным в пункте 16 (за исключением подпункта «б») Методических указаний (для постоянной и временной схемы электроснабжения), по строительству объектов электросетевого хозяйства от существующих объектов электросетевого хозяйства до присоединяемых энергопринимающих устройств потребителей электрической энергии, объектов электросетевого хозяйства, принадлежащих сетевым организациям и иным лицам («последняя миля»), а также расходов на обеспечение средствами коммерческого учета электрической энергии (мощности), при технологическом присоединении к электрическим сетям сетевых организаций на территории Московской области (на территории городских населенных пунктов и территорий, не относящихся к территориям городских населенных пунктов), для постоянной схемы электроснабжения (без НДС в ценах периода регулирования)

| Наименование ставок за единицу максимальной мощности   |   | Ставка за единицу максимальной мощности, руб./кВт |
|--|---|---|
| 1  |   | 2   |
| $C_{\text{max}} \#1$   | ставка на покрытие расходов на технологическое присоединение энергопринимающих устройств потребителей электрической энергии, объектов электросетевого хозяйства, принадлежащих сетевым организациям и иным лицам, на подготовку и выдачу сетевой организацией технических условий заявителю и проверку сетевой организацией выполнения технических условий заявителем | 368,11  |
| $C_{\text{max}} \#1.1$   | ставка на покрытие расходов сетевой организации на подготовку и выдачу сетевой организацией технических условий заявителю   | 209,21  |
| $C_{\text{max}} \#1.2$   | ставка на покрытие расходов на проверку выполнения сетевой организацией выполнения технических условий заявителем   | 158,90  |
| $C_{\text{max}} \#2, 0,4 \text{ кВ и ниже}$ - ставка за единицу максимальной мощности на покрытие расходов сетевой организации на строительство воздушных линий электропередачи на уровне напряжения 0,4 кВ и ниже |   |   |
| $C_{\text{max}} \# 2.3.1.3.1$  | воздушные линии на железобетонных опорах изолированным сталеалюминиевым проводом сечением до 50 квадратных мм включительно  | 2 519,33  |
| $C_{\text{max}} \# 2.3.1.3.2$  | воздушные линии на железобетонных опорах изолированным сталеалюминиевым проводом сечением от 50 до 100 квадратных мм включительно   | 3 286,69  |
| $C_{\text{max}} \# 2.3.1.3.3$  | воздушные линии на железобетонных опорах изолированным сталеалюминиевым проводом сечением от 100 до 200 квадратных мм включительно  | 3 507,64  |
| $C_{\text{max}} \# 2.3.1.4.1$  | воздушные линии на железобетонных опорах изолированным алюминиевым проводом сечением до 50 квадратных мм включительно   | 2 571,03  |



|   |   |          |
|---|---|----------|
| $C_{\text{max } N}^{0,4 \text{ кВ и ниже}} 2.3.1.4.2$   | воздушные линии на железобетонных опорах изолированным алюминиевым проводом сечением от 50 до 100 квадратных мм включительно              | 3 061,95 |
| $C_{\text{max } N}^{0,4 \text{ кВ и ниже}} 2.3.1.4.3$   | воздушные линии на железобетонных опорах изолированным алюминиевым проводом сечением от 100 до 200 квадратных мм включительно             | 3 680,67 |
| $C_{2, 1-20 \text{ кВ}}^{\text{max } N}$ - ставка за единицу максимальной мощности на покрытие расходов сетевой организации на строительство воздушных линий электропередачи на уровне напряжения 1-20 кВ             |   |          |
| $C_{\text{max } N}^{1-20 \text{ кВ}} 2.3.1.3.1$   | воздушные линии на железобетонных опорах изолированным сталеалюминиевым проводом сечением до 50 квадратных мм включительно                | 958,13   |
| $C_{\text{max } N}^{1-20 \text{ кВ}} 2.3.1.3.2$   | воздушные линии на железобетонных опорах изолированным сталеалюминиевым проводом сечением от 50 до 100 квадратных мм включительно         | 965,94   |
| $C_{\text{max } N}^{1-20 \text{ кВ}} 2.3.1.3.3$   | воздушные линии на железобетонных опорах изолированным сталеалюминиевым проводом сечением от 100 до 200 квадратных мм включительно        | 975,95   |
| $C_{\text{max } N}^{1-20 \text{ кВ}} 2.3.1.4.1$   | воздушные линии на железобетонных опорах изолированным алюминиевым проводом сечением до 50 квадратных мм включительно                     | 948,28   |
| $C_{\text{max } N}^{1-20 \text{ кВ}} 2.3.1.4.2$   | воздушные линии на железобетонных опорах изолированным алюминиевым проводом сечением от 50 до 100 квадратных мм включительно              | 975,65   |
| $C_{\text{max } N}^{1-20 \text{ кВ}} 2.3.1.4.3$   | воздушные линии на железобетонных опорах изолированным алюминиевым проводом сечением от 100 до 200 квадратных мм включительно             | 976,10   |
| $C_{3, 0,4 \text{ кВ и ниже}}^{\text{max } N}$ - ставка за единицу максимальной мощности на покрытие расходов сетевой организации на строительство кабельных линий электропередачи на уровне напряжения 0,4 кВ и ниже |   |          |
| $C_{\text{max } N}^{0,4 \text{ кВ и ниже}} 3.1.1.1.1$   | кабельные линии в траншеях одножильные с резиновой или пластмассовой изоляцией сечением провода до 50 квадратных мм включительно          | 3 809,02 |
| $C_{\text{max } N}^{0,4 \text{ кВ и ниже}} 3.1.1.1.2$   | кабельные линии в траншеях одножильные с резиновой или пластмассовой изоляцией сечением провода от 50 до 100 квадратных мм включительно   | 4 230,52 |
| $C_{\text{max } N}^{0,4 \text{ кВ и ниже}} 3.1.1.1.3$   | кабельные линии в траншеях одножильные с резиновой или пластмассовой изоляцией сечением провода от 100 до 200 квадратных мм включительно  | 4 603,51 |
| $C_{\text{max } N}^{0,4 \text{ кВ и ниже}} 3.1.2.1.1$   | кабельные линии в траншеях многожильные с резиновой или пластмассовой изоляцией сечением провода до 50 квадратных мм включительно         | 3 302,38 |
| $C_{\text{max } N}^{0,4 \text{ кВ и ниже}} 3.1.2.1.2$   | кабельные линии в траншеях многожильные с резиновой или пластмассовой изоляцией сечением провода от 50 до 100 квадратных мм включительно  | 3 864,07 |
| $C_{\text{max } N}^{0,4 \text{ кВ и ниже}} 3.1.2.1.3$   | кабельные линии в траншеях многожильные с резиновой или пластмассовой изоляцией сечением провода от 100 до 200 квадратных мм включительно | 4 264,23 |
| $C_{\text{max } N}^{0,4 \text{ кВ и ниже}} 3.1.2.1.4$   | кабельные линии в траншеях многожильные с резиновой или пластмассовой изоляцией сечением провода от 200 до 500 квадратных мм включительно | 5 426,72 |
| $C_{\text{max } N}^{0,4 \text{ кВ и ниже}} 3.1.2.2.2$   | кабельные линии в траншеях многожильные с бумажной изоляцией сечением провода от 50 до 100 квадратных мм включительно                     | 4 186,53 |
| $C_{\text{max } N}^{0,4 \text{ кВ и ниже}} 3.1.2.2.3$   | кабельные линии в траншеях многожильные с бумажной изоляцией сечением провода от 100 до 200 квадратных мм включительно                    | 4 242,17 |



| $C_{\text{max}}^N$<br>3. 1-20 кВ - ставка за единицу максимальной мощности на покрытие расходов сетевой организации на строительство кабельных линий электропередачи на уровне напряжения 1 - 20 кВ   |  |          |
|---|--|----------|
| $C_{\text{max}}^{1-20 \text{ кВ}} 3.1.1.1.1$  | кабельные линии в траншеях одножильные с резиновой или пластмассовой изоляцией сечением провода до 50 квадратных мм включительно   | 860,19   |
| $C_{\text{max}}^{1-20 \text{ кВ}} 3.1.1.1.2$  | кабельные линии в траншеях одножильные с резиновой или пластмассовой изоляцией сечением провода от 50 до 100 квадратных мм включительно  | 1 989,97 |
| $C_{\text{max}}^{1-20 \text{ кВ}} 3.1.1.1.3$  | кабельные линии в траншеях одножильные с резиновой или пластмассовой изоляцией сечением провода от 100 до 200 квадратных мм включительно   | 2 219,55 |
| $C_{\text{max}}^{1-20 \text{ кВ}} 3.1.1.1.4$  | кабельные линии в траншеях одножильные с резиновой или пластмассовой изоляцией сечением провода от 200 до 500 квадратных мм включительно   | 3 490,90 |
| $C_{\text{max}}^{1-20 \text{ кВ}} 3.1.1.2.3$  | кабельные линии в траншеях одножильные с бумажной изоляцией сечением провода от 100 до 200 квадратных мм включительно  | 2 915,85 |
| $C_{\text{max}}^{1-20 \text{ кВ}} 3.1.1.2.4$  | кабельные линии в траншеях одножильные с бумажной изоляцией сечением провода от 200 до 500 квадратных мм включительно  | 3 663,55 |
| $C_{\text{max}}^{1-20 \text{ кВ}} 3.1.2.1.1$  | кабельные линии в траншеях многожильные с резиновой или пластмассовой изоляцией сечением провода до 50 квадратных мм включительно  | 1 612,95 |
| $C_{\text{max}}^{1-20 \text{ кВ}} 3.1.2.1.3$  | кабельные линии в траншеях многожильные с резиновой или пластмассовой изоляцией сечением провода от 100 до 200 квадратных мм включительно  | 2 100,52 |
| $C_{\text{max}}^{1-20 \text{ кВ}} 3.1.2.1.4$  | кабельные линии в траншеях многожильные с резиновой или пластмассовой изоляцией сечением провода от 200 до 500 квадратных мм включительно  | 2 706,99 |
| $C_{\text{max}}^{1-20 \text{ кВ}} 3.1.2.2.1$  | кабельные линии в траншеях многожильные с бумажной изоляцией сечением провода до 50 квадратных мм включительно   | 1 416,44 |
| $C_{\text{max}}^{1-20 \text{ кВ}} 3.1.2.2.2$  | кабельные линии в траншеях многожильные с бумажной изоляцией сечением провода от 50 до 100 квадратных мм включительно  | 1 821,62 |
| $C_{\text{max}}^{1-20 \text{ кВ}} 3.1.2.2.3$  | кабельные линии в траншеях многожильные с бумажной изоляцией сечением провода от 100 до 200 квадратных мм включительно   | 2 195,86 |
| $C_{\text{max}}^{1-20 \text{ кВ}} 3.1.2.2.4$  | кабельные линии в траншеях многожильные с бумажной изоляцией сечением провода от 200 до 500 квадратных мм включительно   | 3 126,69 |
| $C_{\text{max}}^N$<br>0,4 кВ и ниже - ставка за единицу максимальной мощности на покрытие расходов сетевой организации по строительству кабельных линий электропередачи на уровне напряжения 0,4 кВ и ниже методом горизонтального наклонного бурения |  |          |
| $C_{\text{max}}^{0,4 \text{ кВ и ниже}} 3.6.2.1.2$  | кабельные линии, прокладываемые путем горизонтального наклонного бурения, многожильные с резиновой или пластмассовой изоляцией сечением провода от 50 до 100 квадратных мм включительно  | 1 988,44 |
| $C_{\text{max}}^{0,4 \text{ кВ и ниже}} 3.6.2.1.3$  | кабельные линии, прокладываемые путем горизонтального наклонного бурения, многожильные с резиновой или пластмассовой изоляцией сечением провода от 100 до 200 квадратных мм включительно | 2 075,91 |
| $C_{\text{max}}^{0,4 \text{ кВ и ниже}} 3.6.2.1.4$  | кабельные линии, прокладываемые путем горизонтального наклонного бурения, многожильные с резиновой или пластмассовой изоляцией сечением провода от 200 до 500 квадратных мм включительно | 2 601,79 |



|   |   |           |
|---|---|-----------|
| $C_{3, i}^{max N}$ 1-20 кВ - ставка за единицу максимальной мощности на покрытие расходов сетевой организации по строительству кабельных линий электропередачи на уровне напряжения 1 - 20 кВ методом горизонтального наклонного бурения                                  |   |           |
| $C_{max N}^{1-20 кВ 3.6.1.1.2}$   | кабельные линии, прокладываемые путем горизонтального наклонного бурения, одножильные с резиновой или пластмассовой изоляцией сечением провода от 50 до 100 квадратных мм включительно  | 1 902,65  |
| $C_{max N}^{1-20 кВ 3.6.1.1.4}$   | кабельные линии, прокладываемые путем горизонтального наклонного бурения, одножильные с резиновой или пластмассовой изоляцией сечением провода от 200 до 500 квадратных мм включительно | 2 541,44  |
| $C_{max N}^{1-20 кВ 3.6.2.2.1}$   | кабельные линии, прокладываемые путем горизонтального наклонного бурения, многожильные с бумажной изоляцией сечением провода до 50 квадратных мм включительно                           | 1 860,17  |
| $C_{max N}^{1-20 кВ 3.6.2.2.2}$   | кабельные линии, прокладываемые путем горизонтального наклонного бурения, многожильные с бумажной изоляцией сечением провода от 50 до 100 квадратных мм включительно                    | 2 196,02  |
| $C_{max N}^{1-20 кВ 3.6.2.2.3}$   | кабельные линии, прокладываемые путем горизонтального наклонного бурения, многожильные с бумажной изоляцией сечением провода от 100 до 200 квадратных мм включительно                   | 2 279,39  |
| $C_{max N}^{1-20 кВ 3.6.2.2.4}$   | кабельные линии, прокладываемые путем горизонтального наклонного бурения, многожильные с бумажной изоляцией сечением провода от 200 до 500 квадратных мм включительно                   | 2 552,60  |
| $C_{4, i}^{max N}$ - ставка за единицу максимальной мощности на покрытие расходов сетевой организации по строительству пунктов секционирования (реклоузеров, распределительных пунктов, переключательных пунктов) на i-м уровне напряжения                                |   |           |
| $C_{max N}^{1-20 кВ 4.1.4}$ *   | реклоузеры номинальным током от 500 до 1000 А включительно  | 638,48    |
| $C_{max N}^{0,4 кВ и ниже 4.3.1}$   | переключательные пункты номинальным током до 100 А включительно   | 552,63    |
| $C_{max N}^{0,4 кВ и ниже 4.3.3}$   | переключательные пункты номинальным током от 250 до 500 А включительно  | 544,81    |
| $C_{max N}^{1-20 кВ 4.3.1}$   | переключательные пункты номинальным током до 100 А включительно   | 552,63    |
| $C_{max N}^{1-20 кВ 4.3.3}$   | переключательные пункты номинальным током от 250 до 500 А включительно  | 544,81    |
| $C_{5, (10)/0,4кВ}^{max N}$ - ставка платы за единицу максимальной мощности на покрытие расходов сетевой организации по строительству трансформаторных подстанций (ТП), за исключением распределительных трансформаторных подстанций (РТП), с уровнем напряжения до 35 кВ |   |           |
| $C_{max N}^{0(10)/0,4кВ 5.1.1}$   | однотрансформаторные подстанции (за исключением РТП) мощностью до 25 кВА включительно   | 19 928,29 |
| $C_{max N}^{6(10)/0,4кВ 5.1.2}$   | однотрансформаторные подстанции (за исключением РТП) мощностью от 25 до 100 кВА включительно  | 8 374,28  |
| $C_{max N}^{6(10)/0,4кВ 5.1.3}$   | однотрансформаторные подстанции (за исключением РТП) мощностью от 100 до 250 кВА включительно   | 4 785,91  |

\* - также применяется при расчете затрат на КРН(КРУН)

|  |  |           |
|--|--|-----------|
| $C_{\max N 5.1.4}^{6(10)/0,4кВ}$   | однотрансформаторные подстанции (за исключением РТП) мощностью от 250 до 400 кВА включительно          | 3 309,22  |
| $C_{\max N 5.1.5}^{6(10)/0,4кВ}$   | однотрансформаторные подстанции (за исключением РТП) мощностью от 420 до 1000 кВА включительно         | 2 869,86  |
| $C_{\max N 5.2.2}^{6(10)/0,4кВ}$   | двухтрансформаторные и более подстанции (за исключением РТП) мощностью от 25 до 100 кВА включительно   | 16 083,92 |
| $C_{\max N 5.2.3}^{6(10)/0,4кВ}$   | двухтрансформаторные и более подстанции (за исключением РТП) мощностью от 100 до 250 кВА включительно  | 8 007,09  |
| $C_{\max N 5.2.4}^{6(10)/0,4кВ}$   | двухтрансформаторные и более подстанции (за исключением РТП) мощностью от 250 до 400 кВА включительно  | 5 063,21  |
| $C_{\max N 5.2.5}^{6(10)/0,4кВ}$   | двухтрансформаторные и более подстанции (за исключением РТП) мощностью от 420 до 1000 кВА включительно | 4 183,98  |
| $C_{6, (10)/0,4кВ}^{\max N}$ - ставка за единицу максимальной мощности на покрытие расходов сетевой организации на строительство распределительных трансформаторных подстанций (РТП) с уровнем напряжения до 35 кВ |  |           |
| $C_{\max N 6.2.4}^{6(10)/0,4кВ}$   | распределительные двухтрансформаторные подстанции мощностью от 250 до 400 кВА включительно             | 29 100,73 |
| $C_{\max N 6.2.5}^{6(10)/0,4кВ}$   | распределительные двухтрансформаторные подстанции мощностью от 420 до 1000 кВА включительно            | 15 687,16 |
| $C_{8, 1}^{\max N}$ - ставка за единицу максимальной мощности на покрытие расходов сетевой организации на обеспечение средствами коммерческого учета электрической энергии (мощности)                              |  |           |
| $C_{\max N 8.1.1}^{0,4 кВ и ниже без ТТ}$  | средства коммерческого учета электрической энергии (мощности) однофазные прямого включения             | 1 332,04  |
| $C_{\max N 8.2.1}^{0,4 кВ и ниже без ТТ}$  | средства коммерческого учета электрической энергии (мощности) трехфазные прямого включения             | 814,14    |
| $C_{\max N 8.2.2}^{0,4 кВ и ниже с ТТ}$  | средства коммерческого учета электрической энергии (мощности) трехфазные полукосвенного включения      | 148,75    |
| $C_{\max N 8.2.3}^{1-20 кВ}$   | средства коммерческого учета электрической энергии (мощности) трехфазные косвенного включения          | 660,55    |

**Примечания:** Для заявителей, осуществляющих технологическое присоединение своих энергопринимающих устройств максимальной мощностью не более 150 кВт, ставки за единицу максимальной мощности по мероприятиям «последней мили» на планируемый период  $C_2^{\max}$ ,  $C_3^{\max}$ ,  $C_4^{\max}$ ,  $C_5^{\max}$ ,  $C_6^{\max}$  равны 0 (нулю).

Ставки  $C_2^{\max}$ ,  $C_3^{\max}$ ,  $C_4^{\max}$ ,  $C_5^{\max}$ ,  $C_6^{\max}$  рассчитаны для технологического присоединения заявителя к одному источнику энергоснабжения по третьей категории надежности. В случае если заявитель при технологическом присоединении запрашивает вторую или первую категорию надежности электроснабжения (технологическое присоединение к двум независимым источникам электроснабжения), то размер платы за технологическое присоединение определяется согласно пункту 45 Методических указаний.



Формулы платы за технологическое присоединение к электрическим сетям сетевых организаций Московской области на территории Московской области (на территории городских населенных пунктов и территорий, не относящихся к территориям городских населенных пунктов) для постоянной и временной схемы электроснабжения исходя из стандартизированных тарифных ставок и способа технологического присоединения к электрическим сетям сетевой организации

1. Если отсутствует необходимость реализации мероприятий «последней мили», то формула платы определяется как стандартизированная тарифная ставка на покрытие расходов на технологическое присоединение энергопринимающих устройств потребителей электрической энергии, объектов электросетевого хозяйства, принадлежащих сетевым организациям и иным лицам, по мероприятиям, указанным в п. 16 Методических указаний (кроме подпункта «б») ( $C_1$ ), и произведения стандартизированной тарифной ставки на покрытие расходов сетевой организации на обеспечение средствами коммерческого учета электрической энергии (мощности)  $C_8$  и количества точек учета:

$$P = C_1 + C_8 \times q, \text{ (руб. )},$$

где:  $q$  – количество точек учета

2. Если при технологическом присоединении энергопринимающих устройств заявителя к одному источнику энергоснабжения предусматриваются мероприятия «последней мили» согласно техническим условиям (ТУ):

$$P_{\text{общ}} = P + P_{\text{вл}} + P_{\text{кл}} + P_{\text{рп}} + P_{\text{тп}} + P_{\text{ртп}},$$

где:  $P_{\text{общ}}$  – размер платы за технологическое присоединение.

2.1.  $P_{\text{вл}}$  – расходы на строительство воздушных линий в случае, если оно предусмотрено ТУ.

$$P_{\text{вл}} = C_{2(0,4;t)} \times L_{2(0,4;t)} + C_{2(1-20;t)} \times L_{2(1-20;t)}$$

$C_{2(s;t)}$  – стандартизированные тарифные ставки (Приложение 3) по мероприятиям в соответствии с ТУ;

$L_{2(s;t)}$  – суммарная протяженность воздушных линий по трассе в зависимости



от уровня напряжения, а также в соответствии с дифференциацией в зависимости от вида используемого материала и (или) способа выполнения работ, согласно ТУ;  
s – уровень напряжения, t – дифференциация в зависимости от вида используемого материала и (или) способа выполнения работ.

2.2. P<sub>кл</sub> – расходы на строительство кабельных линий в случае, если оно предусмотрено ТУ.

$$P_{\text{кл}} = C_{3(0,4;t)} \times L_{3(0,4;t)} + C_{3(1-20;t)} \times L_{3(1-20;t)} + C_{3(0,4;ГНБt)} \times L_{3(0,4;ГНБt)} + C_{3(1-20;ГНБt)} \times L_{3(1-20;ГНБt)}$$

C<sub>3(s,t)</sub> – стандартизированные тарифные ставки (Приложение 3) по мероприятиям в соответствии с ТУ;

L<sub>3(s,t)</sub> – суммарная протяженность кабельных линий по трассе, прокладываемых открытым способом, в зависимости от уровня напряжения и дифференциации в зависимости от вида используемого материала и (или) способа выполнения работ согласно ТУ без учета протяженности кабельных линий, прокладываемых закрытым способом прокладки (методом горизонтального направленного бурения);

L<sub>3(s,ГНБt)</sub> – суммарная протяженность кабельных линий по трассе, прокладываемых закрытым способом прокладки (методом горизонтального направленного бурения), в зависимости от уровня напряжения и дифференциации в зависимости от вида используемого материала и (или) способа выполнения работ согласно ТУ без учета протяженности кабельных линий прокладываемых открытым способом;

s – уровень напряжения, t – дифференциация в зависимости от вида используемого материала и (или) способа выполнения работ.

2.3 P<sub>рп</sub> – расходы на строительство пунктов секционирования (реклоузеров, распределительных пунктов, переключательных пунктов) в случае, если оно предусмотрено ТУ.

$$P_{\text{рп}} = C_{4(1-20;рек)} \times n + C_{4(1-20;рп)} \times k + C_{4(1-20;пп)} \times j,$$

C<sub>4(s,t)</sub> – стандартизированные тарифные ставки (Приложение 3) по мероприятиям в соответствии с ТУ;

n – количество реклоузеров согласно ТУ;

k – количество распределительных пунктов согласно ТУ;

j – количество переключательных пунктов согласно ТУ;

s – уровень напряжения, t – дифференциация в зависимости от вида используемого материала и (или) способа выполнения работ.

2.4 P<sub>тп</sub> – строительство трансформаторных подстанций (ТП) за исключением распределительных трансформаторных подстанций (РТП) уровнем напряжения до 35 кВ в случае, если оно предусмотрено ТУ.

$$P_{\text{ТП}} = C_{5(s;t)} \times N_i$$

$C_{5(s;t)}$  – стандартизированные тарифные ставки (Приложение 3) по мероприятиям в соответствии с ТУ;

$N_i$  – объем максимальной мощности (кВт), указанной заявителем в заявке на технологическое присоединение в соответствии с ТУ.

2.5  $P_{\text{РТП}}$  – строительство распределительных трансформаторных подстанций (РТП) уровнем напряжения до 35 кВ в случае, если оно предусмотрено ТУ.

$$P_{\text{РТП}} = C_{6(s;t)} \times N_i$$

$C_{6(s;t)}$  – стандартизированные тарифные ставки (Приложение 3) по мероприятиям в соответствии с ТУ;

$N_i$  – объем максимальной мощности (кВт), указанной заявителем в заявке на технологическое присоединение в соответствии с ТУ;

$s$  – уровень напряжения,  $t$  – дифференциация в зависимости от вида используемого материала и (или) способа выполнения работ.

3. В случае если заявитель при технологическом присоединении запрашивает вторую или первую категорию надежности электроснабжения (технологическое присоединение к двум независимым источникам энергоснабжения), то размер платы за технологическое присоединение ( $P_{\text{общ}}$ ) определяется следующим образом:

$$P_{\text{общ}} = P + (P_{\text{ист1}} + P_{\text{ист2}}), \text{ (руб.)}$$

где:

$$P = C_1 + C_a \times q, \text{ (руб.)},$$

где:  $q$  – количество точек учета

$P_{\text{ист1}}$  – расходы на мероприятия «последней мили» по первому независимому источнику энергоснабжения, осуществляемые для конкретного присоединения в зависимости от способа присоединения и уровня запрашиваемого напряжения на основании выданных сетевой организацией технических условий (руб.).

$P_{\text{ист2}}$  – расходы на мероприятия «последней мили» по второму независимому источнику энергоснабжения, осуществляемые для конкретного присоединения в зависимости от способа присоединения и уровня запрашиваемого напряжения на основании выданных сетевой организацией технических условий (руб.).

4. Если при технологическом присоединении заявителя согласно техническим условиям срок выполнения мероприятий по технологическому



присоединению предусмотрен на период больше одного года, то стоимость мероприятий, учитываемых в плате, рассчитанной в год подачи заявки, индексируется следующим образом:

- 50% стоимости мероприятий, предусмотренных техническими условиями, определяется в ценах года, соответствующего году утверждения платы;

- 50% стоимости мероприятий, предусмотренных техническими условиями, умножается на прогнозный индекс цен производителей по подразделу «Строительство» раздела «Капитальные вложения (инвестиции)», публикуемых Министерством экономического развития Российской Федерации на год, следующий за годом утверждения платы (при отсутствии данного индекса используется индекс потребительских цен).

5. Для заявителей, указанных в пунктах 12(1) и 14 Правил технологического присоединения, кроме случаев, если технологическое присоединение энергопринимающих устройств таких заявителей осуществляется на уровне напряжения выше 0,4 кВ, формула платы за технологическое присоединение энергопринимающих устройств таких заявителей имеет следующий вид:

$$P_{\text{не более 150 кВт}} = C_{1.1} + C_{\text{в}} \times q, \text{ (руб.)},$$

где:  $q$  – количество точек учета

Размер платы для каждого технологического присоединения рассчитывается сетевой организацией в соответствии с утвержденной формулой.

#### **5. Срок действия данных сведений.**

В течение 6 месяцев, а в случае внесения изменений в вышеуказанные нормативные акты – до внесения данных изменений.



**ФОРМА ЗАЯВКИ НА УЧАСТИЕ В АУКЦИОНЕ В ЭЛЕКТРОННОЙ ФОРМЕ  
на право заключения договора аренды земельного участка**

**В Аукционную комиссию  
Заявитель**

(Ф.И.О. гражданина, индивидуального предпринимателя,  
наименование юридического лица с указанием организационно-правовой формы)

**в лице** \_\_\_\_\_

(Ф.И.О. руководителя юридического лица или уполномоченного лица)

**действующего на основании**<sup>1</sup> \_\_\_\_\_

(Устав, Положение, Соглашение и т.д.)

**(заполняется гражданином, индивидуальным предпринимателем)**

Паспортные данные: серия ..... № ....., дата выдачи «.....» .....  
кем выдан.....  
Адрес места жительства (по паспорту).....  
Почтовый адрес для направления корреспонденции.....  
Контактный телефон.....  
ОГРНИП (для индивидуального предпринимателя): № .....

**(заполняется юридическим лицом)**

Адрес местонахождения.....  
Почтовый адрес для направления корреспонденции.....  
Контактный телефон.....  
ИНН..... КПП..... ОГРН.....

**Представитель Заявителя**<sup>2</sup>..... (Ф.И.О.).....

Действует на основании доверенности от «.....»..... 20..... г., № .....  
Паспортные данные представителя: серия ..... № ....., дата выдачи «.....» .....  
кем выдан.....  
Адрес места жительства (по паспорту).....  
Почтовый адрес для направления корреспонденции.....  
Контактный телефон.....

**принял решение об участии в аукционе в электронной форме на право заключения договора аренды земельного участка и обязуется обеспечить поступление задатка в размере \_\_\_\_\_ руб. \_\_\_\_\_ (сумма прописью), в сроки и в порядке, установленные в Извещении о проведении аукциона в электронной форме на право аренды Земельного участка в электронной форме, и в соответствии с Регламентом Оператора электронной площадки и Инструкциями Претендента/Арендатора, размещенными на электронной площадке (далее – Регламент и Инструкции).**

1. Заявитель обязуется:
  - 1.1. Соблюдать условия и порядок проведения аукциона в электронной форме, содержащиеся в Извещении о проведении аукциона в электронной форме, Регламенте и Инструкциях.<sup>3</sup>
  - 1.2. В случае признания Победителем аукциона в электронной форме, а также в иных случаях, предусмотренных пунктами 13 и 14 статьи 39.12 Земельного кодекса Российской Федерации, заключить договор аренды с Арендодателем в соответствии с порядком, сроками и требованиями, установленными Извещением о проведении аукциона в электронной форме и договором аренды земельного участка.
  - 1.3. Использовать земельный участок в соответствии с видом разрешенного использования, указанным в Извещении о проведении аукциона в электронной форме и договоре аренды земельного участка.
2. Заявитель согласен и принимает все условия, требования, положения Извещения о проведении аукциона в электронной форме, проекта договора аренды Земельного участка, Регламента и Инструкций, и они ему понятны. Заявителю известны сведения о Земельном участке, Заявитель надлежащим образом ознакомлен с реальным состоянием Земельного участка **и не имеет претензий к ним.**
3. Заявитель извещен о том, что он вправе отозвать Заявку в любое время до установленных даты и времени окончания срока приема Заявок на участие в аукционе в электронной форме, в порядке, установленном в Извещении о проведении аукциона в электронной форме.
4. Изменение вида разрешенного использования Земельного участка, переданного в аренду по результатам аукциона в электронной форме, в течение срока действия договора аренды не допускается.
5. Ответственность за достоверность представленных документов и информации несет Заявитель.
6. Заявитель подтверждает, что на дату подписания настоящей Заявки ознакомлен с порядком проведения аукциона в электронной форме, порядком внесения, блокирования и прекращения блокирования денежных средств в качестве задатка, и они ему понятны.
7. Заявитель осведомлен и согласен с тем, что Арендодатель / Организатор аукциона в электронной форме не несут ответственности за ущерб, который может быть причинен Заявителю отменой аукциона в электронной форме, внесением изменений в Извещение о проведении аукциона в электронной форме, а также приостановлением процедуры проведения аукциона в электронной форме. При этом Заявитель считается уведомленным об отмене аукциона в электронной форме, внесении изменений в Извещение о проведении аукциона в электронной форме с даты публикации информации об отмене аукциона в электронной форме, внесении изменений в Извещение о проведении аукциона в электронной форме на официальном сайте торгов Российской Федерации в информационно-телекоммуникационной сети «Интернет» для размещения информации о проведении торгов [www.torgi.gov.ru](http://www.torgi.gov.ru) и сайте Оператора электронной площадки.
8. Условия аукциона в электронной форме, порядок и условия заключения договора аренды земельного участка с Участником аукциона в электронной форме являются условиями публичной оферты, а подача Заявки на участие в аукционе в электронной форме в

<sup>1</sup> Заполняется при подаче Заявки юридическим лицом.

<sup>2</sup> Заполняется при подаче Заявки лицом, действующим по доверенности.

<sup>3</sup> Ознакомлен с Регламентом и Инструкциями при регистрации (аккредитации) на электронной площадке

установленные в Извещении о проведении аукциона в электронной форме сроки и порядке являются акцептом оферты в соответствии со статьей 438 Гражданского кодекса Российской Федерации.

9. В соответствии с Федеральным законом от 27.07.2006 № 152-ФЗ «О персональных данных» (далее - Федеральный закон от 27.07.2006 № 152-ФЗ), подавая Заявку, Заявитель дает согласие на обработку персональных данных, указанных выше и содержащихся в представленных документах, в целях участия в аукционе (под обработкой персональных данных понимается совершение, в том числе, следующих действий: сбор, систематизация, накопление, хранение, уточнение (обновление, изменение), использование, обезличивание, блокирование, уничтожение персональных данных, описание способов обработки данных приведено в Федеральном законе от 27.07.2006 № 152-ФЗ), а также на передачу такой информации третьим лицам, в случаях, установленных в любой момент по соглашению сторон. Заявитель подтверждает, что ознакомлен с положениями Федерального закона от 27.07.2006 №152-ФЗ, права и обязанности в области защиты персональных данных ему известны.

**ПРОЕКТ СОГЛАШЕНИЯ О ЗАДАТКЕ № \_\_\_\_\_**

« \_\_\_\_ » \_\_\_\_\_ г.

Комитет по конкурентной политике Московской области в лице \_\_\_\_\_, действующего на основании \_\_\_\_\_, именуемый в дальнейшем «Организатор аукциона», и \_\_\_\_\_, в лице \_\_\_\_\_, действующего на основании \_\_\_\_\_, именуемый в дальнейшем «Оператор электронной площадки», с одной стороны, и \_\_\_\_\_, в лице \_\_\_\_\_, действующего на основании \_\_\_\_\_, именуемое в дальнейшем «Заявитель», с другой стороны, в соответствии с пунктом 1 статьи 380 Гражданского кодекса Российской Федерации, заключили настоящий Договор о нижеследующем:

**1. Предмет Соглашения**

Заявитель в доказательство намерения заключить договор аренды земельного участка \_\_\_\_\_, а также в качестве обеспечения надлежащего исполнения своих обязательств, в счет причитающихся с него по договору платежей, обеспечивает наличие денежных средств на счёте Оператора электронной площадки в размере не менее суммы задатка, установленного в сумме \_\_\_\_\_ руб. (\_\_\_\_\_), и соглашается с блокированием указанной суммы в порядке, предусмотренном Разделом 2 настоящего Договора.

**2. Порядок внесения, блокирования и прекращения блокирования денежных средств в качестве задатка**

2.1. Перечисление денежных средств на счёт Оператора электронной площадки производится Заявителем в соответствии с Регламентом и Инструкциями по следующим реквизитам:

Получатель платежа: \_\_\_\_\_  
 Банковские реквизиты: \_\_\_\_\_  
 БИК \_\_\_\_\_  
 Расчётный счёт: \_\_\_\_\_  
 Корр. счёт \_\_\_\_\_  
 ИНН \_\_\_\_\_ КПП \_\_\_\_\_

Назначение платежа: \_\_\_\_\_».

Назначение платежа указывается в соответствии с Регламентом и Инструкциями.

2.2. В целях исполнения требований о внесении задатка для участия в аукционе в электронной форме Заявитель обеспечивает наличие денежных средств на счёте Оператора электронной площадки в размере, не менее суммы задатка, установленной Извещением о проведении аукциона в электронной форме на право заключения договора аренды земельного участка \_\_\_\_\_ (далее - Извещение).

2.3. Денежные средства в размере, равном задатку, указанному в пункте 2.5. Извещения, блокируются Оператором электронной площадки на счете Заявителя в соответствии с Регламентом и Инструкциями. Основанием для блокирования денежных средств является Заявка, направленная Заявителем Оператору электронной площадки. Заблокированные Оператором электронной площадки на счете Заявителя денежные средства являются задатком.

2.4. Прекращение блокирования денежных средств на счете Заявителя в соответствии с Регламентом и Инструкциями производится Оператором электронной площадки в порядке, установленном Разделом 6 Извещения.



### **3. Ответственность Сторон**

3.1. Ответственность сторон за неисполнение либо ненадлежащее исполнение настоящего Соглашения наступает в соответствии с действующим законодательством.

3.2. Все споры и разногласия, которые могут возникнуть в результате исполнения Сторонами условий настоящего Соглашения, будут по возможности решаться путем переговоров. В случае невозможности разрешения споров путем переговоров Стороны рассматривают их в установленном законом порядке.

### **4. Срок действия Соглашения**

4.1. Соглашение вступает в силу с момента подписания его Сторонами.

4.2. Соглашение прекращает свое действие с момента надлежащего исполнения Сторонами взятых на себя обязательств.

### **5. Заключительные положения**

5.1. Все изменения и дополнения к настоящему Соглашению оформляются письменно дополнительным соглашением.

5.2. Настоящее Соглашение составлено в 3 (трех) подлинных экземплярах.

### **6. Юридические адреса и реквизиты Сторон**

**Организатор аукциона**

**Оператор электронной площадки**

**Заявитель**

### **7. Подписи сторон**

Должность

Должность

от Заявителя

\_\_\_\_\_/\_\_\_\_\_/\_\_\_\_\_  
Подпись

\_\_\_\_\_/\_\_\_\_\_/\_\_\_\_\_  
Подпись

\_\_\_\_\_/\_\_\_\_\_/\_\_\_\_\_  
Подпись

НА БЛАНКЕ ОРГАНИЗАЦИИ ДЛЯ ЮРИДИЧЕСКИХ ЛИЦ  
(при наличии)

В \_\_\_\_\_  
(Организатор аукциона в электронной форме)

от \_\_\_\_\_  
(Ф.И.О. физического лица или  
Ф.И.О. генерального директора  
или представителя организации)

\_\_\_\_\_  
(наименование организации)

### Запрос на осмотр Земельного участка

Прошу оформить документ для осмотра Земельного участка

Кадастровый номер \_\_\_\_\_

Местоположение (адрес) \_\_\_\_\_

Дата аукциона в электронной форме «\_\_» \_\_\_\_\_ 20 \_\_ г.

№ аукциона в электронной форме \_\_\_\_\_

Уполномоченное лицо на осмотр:

\_\_\_\_\_  
Ф.И.О.

Контактные телефоны: \_\_\_\_\_

Адрес электронной почты (E-mail) \_\_\_\_\_

Для юридических лиц:

Руководитель

Подпись

Ф.И.О.

М.П. (при наличии)

Для индивидуальных предпринимателей:

Индивидуальный предприниматель

Подпись

Ф.И.О.

М.П. (при наличии)

Для физических лиц:

Подпись

Ф.И.О.

**ДОГОВОР**  
**аренды земельного участка, заключаемый по результатам проведения торгов**

от \_\_\_\_\_ № \_\_\_\_\_

Место заключения \_\_\_\_\_ «\_\_» \_\_\_\_\_ 20\_\_

\_\_\_\_\_, (ОГРН \_\_\_\_\_,  
ИНН/КПП \_\_\_\_\_/\_\_\_\_\_, в лице \_\_\_\_\_,  
действующ\_\_\_ на основании \_\_\_\_\_, зарегистрированного  
именуем\_\_\_  
в дальнейшем Арендодатель, юридический адрес: Московская область, \_\_\_\_\_,  
с одной стороны, и  
\_\_\_\_\_, (ОГРН \_\_\_\_\_, ИНН/КПП  
\_\_\_\_\_/\_\_\_\_\_, юридический адрес: \_\_\_\_\_, в лице \_\_\_\_\_,  
действующ\_\_\_ на основании \_\_\_\_\_, с другой стороны, именуем\_\_\_ в дальнейшем Арендатор,  
при совместном упоминании, именуемые в дальнейшем Стороны, на основании  
\_\_\_\_\_, заключили настоящий договор о нижеследующем.

**I. Предмет и цель договора**

**1.1. Арендодатель** обязуется предоставить Арендатору за плату во временное владение и пользование земельный участок площадью \_\_\_ кв.м, с кадастровым номером \_\_\_\_\_, категория земель \_\_\_\_\_ с видом разрешенного использования \_\_\_\_\_, расположенный по адресу: \_\_\_\_\_ (далее по тексту – Земельный участок), а Арендатор обязуется принять Земельный участок по акту приема-передачи (Приложение 3 является неотъемлемой частью настоящего договора).

1.2. Настоящий договор заключен на основании протокола о \_\_\_\_\_ (далее по тексту – Протокол), являющегося приложением 1 к настоящему договору.

1.3. Участок предоставляется для \_\_\_\_\_.

1.4. Сведения об ограничениях (обременениях) прав:

- Земельный участок расположен в зоне с особыми условиями использования территории в соответствии с Решением Исполкома Моссовета и Мособлисполкома от 17.04.1980 № 500-1143 «Об утверждении проекта установления красных линий границ зон санитарной охраны источников водоснабжения г. Москвы в границах ЛПЗП» (\*\*). (Сведения подлежат уточнению с учетом требований нормативных правовых актов по установлению зон санитарной охраны источников питьевого водоснабжения);

**В случае если земельный участок по результатам уточнения границ зон санитарной охраны источников водоснабжения и хозяйственно-бытового водоснабжения попадает в первый или второй пояс зоны санитарной охраны источников питьевого и хозяйственно-бытового водоснабжения, такой земельный участок на основании ст. 27 Земельного кодекса Российской Федерации ограничивается в обороте и не предоставляется в частную собственность.**

- Земельный участок полностью расположен в 3-м поясе ЗСО источника водоснабжения;

- Земельный участок полностью расположен в приаэродромной территории аэродрома Москва (Шереметьево) - подзона 6, подзона 5, подзона 4, сектор 4.7, подзона 3, сектор 3.4.97.

1.5. На Земельном участке объекты недвижимого имущества отсутствуют.

**II. Срок договора**

2.1. Настоящий договор заключается на срок \_\_\_ с «\_\_» \_\_\_\_\_ 20\_\_ года по «\_\_» \_\_\_\_\_ 20\_\_ года.



2.2. Земельный участок считается переданным Арендодателем Арендатору и принятым Арендатором с момента подписания акта-приема передачи Земельного участка.

Договор считается заключенным с момента передачи Земельного участка. Акт приема-передачи Земельного участка подписывается одновременно с подписанием настоящего договора.

2.3. Договор подлежит государственной регистрации в установленном законодательством Российской Федерации, законодательством Московской области порядке.

### III. Арендная плата

3.1. Арендная плата начисляется с даты передачи Земельного участка по акту приема-передачи Земельного участка.

3.2. Размер годовой арендной платы устанавливается в соответствии с Протоколом.

3.3. Размер арендной платы за Земельный участок определяется в Приложении 2 к настоящему договору, которое является его неотъемлемой частью.

Арендная плата изменяется в одностороннем порядке на максимальный размер уровня инфляции, установленный федеральным законодательством о федеральном бюджете на очередной финансовый год и плановый период (далее – размер уровня инфляции), который применяется ежегодно по состоянию на начало очередного финансового года, начиная с года, следующего за годом, в котором заключен договор аренды.

Арендная плата вносится Арендатором для юридических лиц и граждан, осуществляющих предпринимательскую деятельность без образования юридического лица ежемесячно, для граждан – ежеквартально.

Сумма ежемесячной/ежеквартальной арендной платы устанавливается в размере в соответствии с Приложением 2.

3.4. Арендная плата вносится Арендатором ежемесячно/ежеквартально в полном объеме в размере, установленном в Приложении 2, для юридических лиц и граждан, осуществляющих предпринимательскую деятельность без образования юридического лица не позднее 15 числа последнего месяца текущего квартала включительно, для граждан – не позднее 15 числа каждого месяца включительно, путем внесения денежных средств, безналичным порядком с обязательным указанием в платежном документе назначения платежа, номера и даты настоящего договора по следующим реквизитам:

3.5. Арендная плата за неполный период (квартал/месяц) исчисляется пропорционально количеству календарных дней аренды в квартале/месяце к количеству дней данного квартала/месяца.

3.6. Сумма поступлений зачисляется сначала в счет оплаты основного долга, и только при погашении основного долга зачисляется в счет оплаты пени, вне зависимости от назначения платежа, указанного в платежном поручении.

3.7. Обязательства по оплате по настоящему договору считаются исполненными после внесения Арендатором арендной платы в полном объеме за период, установленный пунктом 3.4 настоящего договора. При внесении Арендатором арендной платы не в полном объеме, установленном пунктом 3.4 настоящего договора, обязательства по настоящему договору считаются неисполненными.

Датой исполнения обязательств по внесению арендной платы является дата поступления арендной платы в бюджет муниципального образования.

### IV. Права и обязанности Сторон

4.1. Арендодатель имеет право:

4.1.1. Досрочно расторгнуть настоящий договор в порядке и в случаях, предусмотренных действующим законодательством и настоящим договором, в том числе при:

- использовании Земельного участка способами, приводящими к его порче;
- использовании Земельного участка не в соответствии с видом его разрешенного использования;
- использовании Земельного участка не в соответствии с его целевым назначением;
- неиспользовании/не освоении Земельного участка в течение 1 года;

- не внесении арендной платы либо внесение не в полном объеме более чем 2 (два) периодов подряд;
- в случае не подписания арендатором дополнительных соглашений к настоящему договору, о внесении изменений, указанных в п. 4.1.3;
- в случае переуступки Арендатором прав и обязанностей по настоящему договору;
- в случае заключения Арендатором договора субаренды по настоящему договору;
- в случае осуществления Арендатором самовольной постройки на Земельном участке.

4.1.2. На беспрепятственный доступ на территорию Земельного участка с целью его осмотра на предмет соблюдения условий настоящего договора.

4.1.3. Вносить в настоящий договор необходимые изменения и дополнения в случае внесения таковых в действующее законодательство Российской Федерации, законодательство Московской области.

4.1.4. На возмещение убытков, причиненных ухудшением качества Земельного участка и экологической обстановки в результате хозяйственной деятельности Арендатора, а также по иным основаниям, предусмотренным законодательством Российской Федерации, законодательством Московской области.

4.1.5. Изъять Земельный участок в порядке, установленном действующим законодательством Российской Федерации, законодательством Московской области.

4.1.6. Обратиться в суд за взысканием задолженности по арендной плате после однократного неисполнения Арендатором обязанности по внесению арендной платы в полном объеме за период, установленный пунктом 3.4 настоящего договора.

4.2. Арендодатель обязан:

4.2.1. Передать Арендатору Земельный участок по акту приема-передачи в день подписания настоящего договора.

4.2.2. Не чинить препятствия Арендатору в правомерном использовании (владении и пользовании) Земельного участка.

4.2.3. Не вмешиваться в хозяйственную деятельность Арендатора, если она не противоречит условиям настоящего договора и действующего законодательства Российской Федерации, законодательства Московской области, регулирующего правоотношения по настоящему договору.

4.2.4. В письменной форме в пятидневный срок уведомлять Арендатора об изменении реквизитов, указанных в пункте 3.4 настоящего договора, а также об изменении ИНН, КПП, почтового адреса, контактного телефона.

4.3. Арендатор имеет право:

4.3.1. Использовать участок на условиях, установленных настоящим договором исходя из вида деятельности, разрешенного использования и целевого назначения Земельного участка.

4.3.2. Возводить с соблюдением правил землепользования и застройки здания, строения, сооружения в соответствии с целью, указанной в п.1.3 настоящего договора, его разрешенным использованием с соблюдением требований градостроительных регламентов и иных правил и норм.

4.4. Арендатор обязан:

4.4.1. Использовать участок в соответствии с целью и условиями его предоставления.

4.4.2. При досрочном расторжении настоящего договора или по истечении его срока все произведенные без разрешения Арендодателя на Земельном участке улучшения передать Арендодателю безвозмездно.

4.4.3. Не допускать действий, приводящих к ухудшению качественных характеристик арендуемого участка и прилегающих к нему территорий, экологической обстановки местности, а также к загрязнению территории.

4.4.4. Обеспечивать Арендодателю, органам муниципального и государственного контроля свободный доступ на участок, специально выделенные части участка, в расположенные на участке здания и сооружения.

4.4.5. Выполнять условия эксплуатации городских подземных и наземных коммуникаций, сооружений, дорог, проездов и т.п. и не препятствовать их ремонту и обслуживанию *(в случае если такие расположены на земельном участке)*.

4.4.6. В десятидневный срок со дня изменения своего наименования *(для юридических лиц)*, местонахождения (почтового адреса) и контактного телефона письменно сообщить о таких изменениях Арендодателю.

4.4.7. Не нарушать права других землепользователей, а также порядок пользования водными, лесными и другими природными объектами.

4.4.8. Осуществлять мероприятия по охране земель, установленные действующим законодательством Российской Федерации, законодательством Московской области.

4.4.9. Обеспечить допуск представителей собственника или представителей организации, осуществляющей эксплуатацию инженерных коммуникаций, к объекту инженерных коммуникаций в целях обеспечения безопасности данных инженерных коммуникаций *(в случае, если земельный участок полностью или частично расположен в охранной зоне, установленной в отношении линейного объекта)*.

4.4.10. Ежеквартально/ежемесячно и в полном объеме уплачивать причитающуюся Арендодателю арендную плату и по требованию Арендодателя представлять копии платежных документов, подтверждающих факт оплаты арендной платы.

4.4.11. В случае получения уведомления от Арендодателя, согласно п. 4.2.4 настоящего договора перечислять арендную плату по реквизитам, указанным в уведомлении.

4.4.12. Передать участок Арендодателю по Акту приема-передачи в течение пяти дней после окончания срока действия настоящего договора.

4.4.13. Использовать Земельный участок в соответствии с требованиями:

- Водного кодекса Российской Федерации;

- Воздушного кодекса Российской Федерации;

- Федерального закона Российской Федерации от 01.07.2017 № 135-ФЗ «О внесении изменений в отдельные законодательные акты Российской Федерации в части совершенствования порядка установления и использования приаэродромной территории и санитарно-защитной зоны»;

- Решения Исполкома Моссовета и Мособлисполкома от 17.04.1980 №500-1143 «Об утверждении проекта установления красных линий границ зон санитарной охраны источников водоснабжения г. Москвы в границах ЛПЗП» и иных нормативных правовых актов в сфере санитарного законодательства;

- санитарных правил и нормативов «Зоны санитарной охраны источников водоснабжения и водопроводов питьевого назначения СанПиН 2.1.4.1110-02», утвержденных постановлением Главного государственного санитарного врача Российской Федерации от 14.03.2002 № 10.

4.4.14. Согласовать размещение объекта капитального строительства в соответствии с действующим законодательством.

## V. Ответственность сторон

5.1. За нарушение условий настоящего договора стороны несут ответственность в соответствии с действующим законодательством и настоящим договором.

5.2. По требованию Арендодателя настоящий договор аренды может быть досрочно расторгнут судом в случаях, указанных в п. 4.1.1 настоящего договора.

Арендодатель вправе требовать досрочного расторжения настоящего договора только после направления Арендатору письменной претензии о необходимости исполнения им обязательства в течение 30 дней с момента ее направления.

5.3. За нарушение сроков внесения арендной платы Арендатор уплачивает Арендодателю пени в размере 0,05% от неуплаченной суммы за каждый день просрочки.

## VI. Рассмотрение споров

6.1. Все споры и разногласия, которые могут возникнуть между Сторонами, разрешаются путем переговоров.

6.2. При невозможности урегулирования спорных вопросов в процессе переговоров споры подлежат рассмотрению в Арбитражном суде Московской области.

## VII. Изменение условий договора

7.1. Изменения и дополнения к условиям настоящего договора действительны при условии, что они оформлены в письменном виде и подписаны уполномоченными представителями сторон по настоящему договору в форме дополнительного соглашения, которое является неотъемлемой частью настоящего договора /и подлежит регистрации в установленном порядке.

7.2. Изменение вида разрешенного использования Земельного участка не допускается.



7.3. Арендатору запрещается заключать договор уступки требования (цессии) по настоящему договору.

7.4. Арендатору запрещается заключать договор субаренды по настоящему договору.

#### VIII. Дополнительные и особые условия договора

8.1. О форс-мажорных обстоятельствах каждая из сторон обязана немедленно известить другую. Сообщение должно быть подтверждено документом, выданным уполномоченным на то государственным органом. При продолжительности форс-мажорных обстоятельств свыше 6 (шести) месяцев или при не устранении последствий этих обстоятельств в течение 6 месяцев стороны должны встретиться для выработки взаимоприемлемого решения, связанного с продолжением настоящего договора.

8.2. Расходы по государственной регистрации настоящего договора, а также изменений и дополнений к нему возлагаются на Арендатора.

8.3. Настоящий договор аренды составлен в трех экземплярах, имеющих равную юридическую силу, по одному для каждой из Сторон и для органа, осуществляющего государственную регистрацию.

#### IX. Приложения

К настоящему договору прилагается и является его неотъемлемой частью:

- Протокол (Приложение 1)
- Расчет арендной платы (Приложение 2)
- Акт приема-передачи Земельного участка (Приложение 3).

#### X. Адреса, реквизиты и подписи Сторон

**Арендодатель:**

Адрес: \_\_\_\_\_ ;

ИНН \_\_\_\_\_ ;

КПП \_\_\_\_\_ ;

Банковские реквизиты: \_\_\_\_\_ ;

р/с \_\_\_\_\_ ;

БИК \_\_\_\_\_ ;

ОКТМО \_\_\_\_\_ .

**Арендатор:**

Адрес \_\_\_\_\_ ;

ИНН \_\_\_\_\_ ;

КПП \_\_\_\_\_ ;

Банковские реквизиты: \_\_\_\_\_ ;

р/с \_\_\_\_\_ ;

в (наименование банка)

к/с \_\_\_\_\_ ;

БИК \_\_\_\_\_ /

\_\_\_\_\_

М.П.

\_\_\_\_\_

М.П.

Расчет арендной платы за Земельный участок

1. Годовая арендная плата за земельный участок определяется в соответствии с Протоколом.

| № п/п | S, кв.м | ВРИ | Годовая арендная плата, руб. |
|-------|---------|-----|------------------------------|
|       |         |     |                              |

2. Годовая арендная плата за Земельный участок составляет \_\_\_\_\_ рублей, а сумма ежемесячного платежа:

|        | Арендная плата (руб.) |
|--------|-----------------------|
| Месяц  |                       |
| Месяц* |                       |

\* указывается сумма платежа за неполный период с обязательным указанием неполного периода.

Подписи сторон

**Арендодатель:**

**Арендатор:**

\_\_\_\_\_

М.П.

\_\_\_\_\_

М.П.

А К Т  
приема-передачи земельного участка

от \_\_\_\_\_ № \_\_\_\_\_

\_\_\_\_\_, (ОГРН \_\_\_\_\_,  
ИНН/КПП \_\_\_\_\_/\_\_\_\_\_, в лице \_\_\_\_\_, действующ на  
основании \_\_\_\_\_, зарегистрированного \_\_\_\_\_, именуем в  
дальнейшем **Арендодатель**, юридический адрес: Московская область, \_\_\_\_\_, с  
одной стороны, и

\_\_\_\_\_, (ОГРН \_\_\_\_\_, ИНН/КПП  
\_\_\_\_\_/\_\_\_\_\_, юридический адрес: \_\_\_\_\_, в лице  
\_\_\_\_\_, действующ на основании \_\_\_\_\_, с другой стороны, именуемое в  
дальнейшем **Арендатор**, при совместном упоминании, именуемые в дальнейшем **Стороны**, на  
основании \_\_\_\_\_, составили настоящий акт приема-передачи к настоящему договору  
аренды земельного участка №\_\_ от \_\_.\_\_.\_\_\_\_ о нижеследующем.

1. Арендодатель передал, а Арендатор принял во временное владение и пользование за плату  
Земельный участок площадью \_\_\_\_ кв.м., с кадастровым номером \_\_\_\_\_, категория земли \_\_\_\_\_ с  
видом разрешенного использования \_\_\_\_\_, расположенный по адресу:  
\_\_\_\_\_ (далее по тексту – Земельный участок).

2. Переданный Земельный участок на момент его приема-передачи находится в состоянии,  
удовлетворяющем Арендатора.

3. Арендатор претензий к Арендодателю не имеет.

Подписи Сторон

**Арендодатель:**

**Арендатор:**

\_\_\_\_\_

М.П.

\_\_\_\_\_

М.П.