












**Документация по планировке территории для строительства подъезда к объекту  
по обращению с отходами в городском округе Химки Московской области  
Проект межевания территории  
Раздел 2. Графическая часть  
Условные обозначения**

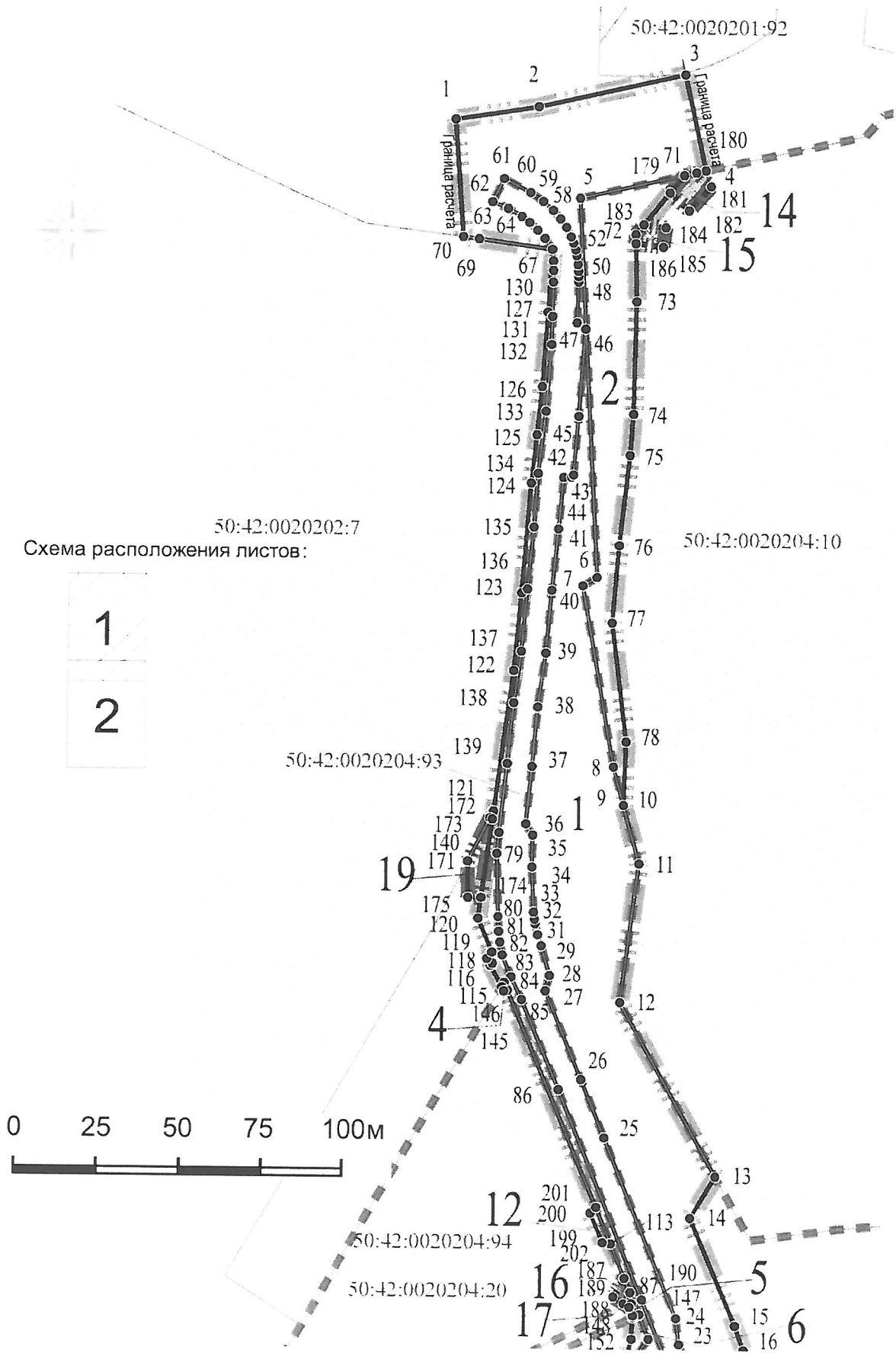
### ГРАНИЦЫ

	городских округов (Химки, Долгопрудный)
	зоны планируемого размещения линейного объекта капитального строительства
	зон планируемого размещения линейных объектов инженерной инфраструктуры, подлежащих переносу (переустройству) из зоны планируемого размещения линейного объекта
	существующих земельных участков, границы которых зарегистрированы в ЕГРН
	зоны с особыми условиями использования территории (Дмитровское лесничество Московской области)
	образуемых земельных участков
	изменяемых земельных участков
	публичных сервитутов (планируемых)
	красные линии

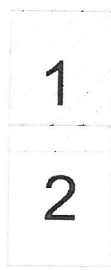
### ПОЯСНИТЕЛЬНЫЕ НАДПИСИ

	условные номера образуемых земельных участков, в том числе в отношении которых предполагаются их резервирование и (или) изъятие для государственных или муниципальных нужд, образуемых земельных участков, предоставляемых из земель лесного фонда, в случае необходимости переводимых из земель лесного фонда в земли иных категорий, номера публичных сервитутов
	номера поворотных точек границ образуемых земельных участков, границ публичных сервитутов
42:0020204:90	кадастровый номер земельного участка

Документация по планировке территории для строительства подъезда к объекту по обращению с отходами в городском округе Химки Московской области  
Проект межевания территории



50:42:0020202:7  
Схема расположения листов:



Документация по планировке территории для строительства подъезда к объекту по обращению с отходами в городском округе Химки Московской области  
Проект межевания территории

