

АО «РОСЖЕЛДОРПРОЕКТ»



Институт по проектированию инженерных сооружений и промышленных предприятий путевого хозяйства и геологическим изысканиям «Гипротранспуть» - филиал АО «Росжелдорпроект»

**Регистрационный номер от 10.08.2009г. №5
в реестре членов саморегулируемой организации СРО-И-023-14012010**

Заказчик ДКРС ОАО «РЖД»

Строительство дополнительных V и VI путей на участке Москва – Алабушево под специализированное пассажирское сообщение

Код ИП 001.2020.10004996 «Строительство дополнительных V и VI путей на участке Москва – Алабушево под специализированное пассажирское сообщение»

ПРОЕКТ МЕЖЕВАНИЯ ТЕРРИТОРИИ ОБЪЕКТА

Этап 7."Строительство дополнительных V и VI путей под специализированное пассажирское движение с реконструкцией существующих железнодорожных путей на участке ст. Химки (искл.)-ст. Ховрино (искл.)"

**Раздел 1. Проект межевания территории. Графическая часть.
Часть 2. В границах Московской области**

984-07-1420-ПМ.1.2

АО «РОСЖЕЛДОРПРОЕКТ»



Институт по проектированию инженерных сооружений и промышленных предприятий путевого хозяйства и геологическим изысканиям «Гипротранспуть» - филиал АО «Росжелдорпроект»

Регистрационный номер от 10.08.2009г. №5
в реестре членов саморегулируемой организации СРО-И-023-14012010

Заказчик ДКРС ОАО «РЖД»

Строительство дополнительных V и VI путей на участке Москва – Алабушево под специализированное пассажирское сообщение

Код ИП 001.2020.10004996 «Строительство дополнительных V и VI путей на участке Москва – Алабушево под специализированное пассажирское сообщение»

ПРОЕКТ МЕЖЕВАНИЯ ТЕРРИТОРИИ ОБЪЕКТА

Этап 7."Строительство дополнительных V и VI путей под специализированное пассажирское движение с реконструкцией существующих железнодорожных путей на участке ст. Химки (искл.)-ст. Ховрино (искл.)"

**Раздел 1. Проект межевания территории. Графическая часть.
Часть 2. В границах Московской области**


984-07-1420-ПМ.1.2

Заместитель директора
по проектированию высокоскоростных магистралей

В.М. Прохоров

Главный инженер проекта

Д.А. Фомичёв



Инва. № подл.	
Подпись, дата	
Взам. инв.№	

Заказчик: «Гипротранспуть» - филиал АО «Росжелдорпроект»

**Строительство дополнительных V и VI путей на участке Москва –
Алабушево под специализированное пассажирское сообщение****Код ИП 001.2020.10004996 «Строительство дополнительных V и VI путей на
участке Москва – Алабушево под специализированное пассажирское
сообщение»****ПРОЕКТ МЕЖЕВАНИЯ ТЕРРИТОРИИ ОБЪЕКТА****Этап 7. "Строительство дополнительных V и VI путей под специа-
лизированное пассажирское движение с реконструкцией суще-
ствующих железнодорожных путей на участке ст. Химки
(искл.)-ст. Ховрино (искл.)"****Раздел 1. Проект межевания территории. Графическая часть.
Часть 2. В границах Московской области****984-07-1420-ПМ.1.2**

Главный инженер

А.А. Щербаков

Начальник отдела планировки и межевания
территорий

А.В. Гундарев



Согласовано			
Начальник ГО			Виноградов С.В.
Взам. инв. №			
Подп. и дата			
Инв. № подл.			

Условные обозначения:

Границы:

- образуемых земельных участков
- изменяемых земельных участков
- - - - - планируемого элемента планировочной структуры

Номера:

ЗУ 12

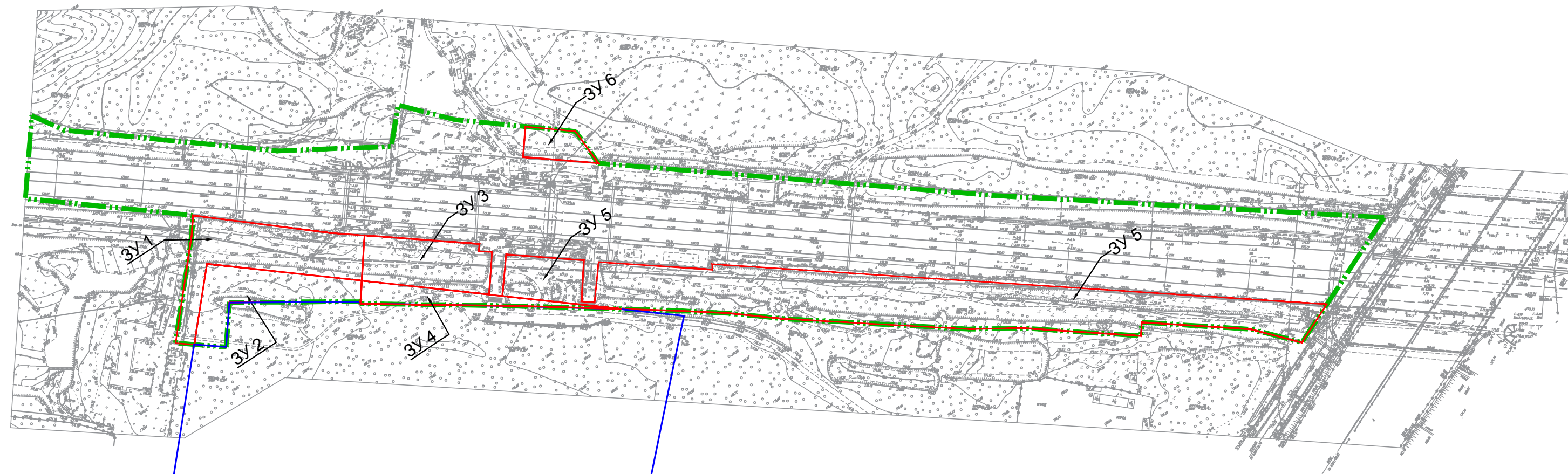

условный номер образуемого земельного участка

77:01:000000:3320

кадастровый номер изменяемого земельного участка

ПРИМЕЧАНИЕ:

1. Красные линии не отображены в связи с отсутствием необходимости их установления.
2. Линии отступа от красных линий не отображены в связи с их отсутствием.



50:10:0010213:3

						Документация по планировке территории (проект планировки территории и проект межевания территории) для размещения объекта «строительства дополнительных V и VI путей на участке Москва - Алашуево под специализированное пассажирское сообщение»			
						Этап 7. «Строительство дополнительных V и VI путей под специализированное пассажирское движение с реконструкцией существующих железнодорожных путей на участке ст. Химки (искл.)-ст. Хобрино (искл.)»			
Изм.	Кал. уч.	Лист	№ док.	Подп.	Дата	Раздел 1 "Проект межевания территории". Графическая часть М 1:2000	Стадия	Лист	Листов
Разработал	Мельников В.А.						ПМТ	1	1
Проверил	Ершова Н.В.					Чертеж межевания территории			



Формат А4х3

Согласовано	
Взам. инв. №	
Подп. и дата	
Инв. № подл.	

