

«УТВЕРЖДЕНО»

Комитет по конкурентной политике
Московской области

_____ / _____ /

«__» _____ 20__ г.

**ИЗВЕЩЕНИЕ О ПРОВЕДЕНИИ
АУКЦИОНА В ЭЛЕКТРОННОЙ ФОРМЕ № АЗЭ-ХИМ/21-2801**

на право заключения договора аренды земельного участка, государственная
собственность на который не разграничена, расположенного на территории
городского округа Химки Московской области, вид разрешенного использования:
обслуживание жилой застройки

№ процедуры www.torgi.gov.ru **261121/6987935/03**

№ процедуры easuz.mosreg.ru/torgi **00300060108798**

Дата начала приема заявок: **30.11.2021**

Дата окончания приема заявок: **17.01.2022**

Дата аукциона: **19.01.2022**

2021 год

1. Правовое регулирование

Аукцион в электронной форме, открытый по составу участников и форме подачи предложений, проводится в соответствии с требованиями:

- Гражданского кодекса Российской Федерации;
- Земельного кодекса Российской Федерации;
- Федерального закона от 26.07.2006 № 135-ФЗ «О защите конкуренции»;
- Закона Московской области от 07.06.1996 №23/96-ОЗ «О регулировании земельных отношений в Московской области»;
- Сводного заключения Министерства имущественных отношений Московской области от 27.10.2021 № 159-3 п. 161;
- постановления Администрации городского округа Химки Московской области от 24.11.2021 № 956 «О проведении аукциона в электронной форме на право заключения договора аренды земельного участка с кадастровым номером 50:10:0060122:3031, расположенного по адресу: Российская Федерация, Московская область, городской округ Химки, город Химки, микрорайон Сходня, улица Некрасова» (в редакции постановления от 29.11.2021 № 979) (Приложение 1);
- иных нормативно правовых актов Российской Федерации и Московской области.

2. Сведения об аукционе в электронной форме

2.1. Арендодатель – исполнительно-распорядительный орган муниципального образования Московской области, принимающий решение о проведении аукциона в электронной форме, об отказе от проведения аукциона в электронной форме, об условиях аукциона в электронной форме (в том числе о начальной цене предмета аукциона в электронной форме, условиях и сроках договора аренды), отвечающий за соответствие земельного участка сведениям, указанным в Извещении о проведении аукциона в электронной форме, за своевременное опубликование (обнародование) указанного Извещения в порядке, установленном для официального опубликования (обнародования) муниципальных правовых актов уставом муниципального образования, по месту нахождения Земельного участка, за соблюдение сроков заключения договора аренды земельного участка и осуществляющий его заключение.

Наименование: [Администрация городского округа Химки Московской области](#)

Адрес: 141402, Московская область, г. Химки, ул. Калинина, дом 4

Сайт: www.admhimki.ru

Адрес электронной почты: himki@mosreg.ru

Тел.: +7 (495) 572-65-00, +7 (495) 573-77-63

2.2. Организатор аукциона в электронной форме (далее – Организатор аукциона) – орган, осуществляющий функции по организации аукциона в электронной форме, утверждающий Извещение о проведении аукциона в электронной форме и состав Аукционной комиссии.

Наименование: [Комитет по конкурентной политике Московской области](#).

Адрес: 143407, Московская область, г. Красногорск, бульвар Строителей, д. 1.

Сайт: www.zakaz-mo.mosreg.ru

2.2.1. Лицо, осуществляющее организационно - технические функции по организации аукциона в электронной форме – отвечает за соответствие организации аукциона в электронной форме требованиям действующего законодательства, соблюдение сроков размещения Извещения о проведении аукциона в электронной форме и документов, составляемых в ходе проведения аукциона в электронной форме на официальном сайте Российской Федерации в информационно-телекоммуникационной сети «Интернет» для размещения информации о проведении торгов по адресу www.torgi.gov.ru (далее – Официальный сайт торгов), на Едином портале торгов Московской области (далее – Портал ЕАСУЗ), на электронной площадке www.rts-tender.ru в соответствии с действующим законодательством.

Наименование: [Государственное казенное учреждение Московской области «Региональный центр торгов» \(сокращенное наименование - ГКУ «РЦТ»\)](#).

Адрес: 143407, Московская область, городской округ Красногорск, г. Красногорск, бульвар Строителей, д. 7.

Сайт: www.rctmo.ru

Адрес электронной почты: rct_torgi@mosreg.ru

2.3. Оператор электронной площадки – юридическое лицо, владеющее электронной площадкой, в том числе необходимыми для ее функционирования программными и техническими средствами, обеспечивающее ее функционирование и включенное в перечень операторов электронных площадок, утвержденный Правительством Российской Федерации в соответствии с частью 3 статьи 24.1 Федерального закона от 5 апреля 2013 г. №44-ФЗ «О контрактной системе в сфере закупок товаров, работ, услуг для обеспечения государственных и муниципальных нужд».

Наименование: ООО «РТС-тендер».

Место нахождения: 127006, г. Москва, ул. Долгоруковская, д. 38, стр. 1.

Адрес сайта: www.rts-tender.ru.

Адрес электронной почты: iSupport@rts-tender.ru

Тел.: +7 (499) 653-55-00, +7 (800) 500-7-500, факс: +7 (495) 733-95-19

2.4. Предмет аукциона в электронной форме (далее – Предмет аукциона): на право заключения договора аренды земельного участка, государственная собственность на который не разграничена, расположенного на территории городского округа Химки Московской области (далее - Земельный участок)

2.5. Сведения о Земельном участке:

Местоположение (адрес): Российская Федерация, Московская область, городской округ Химки, город Химки, микрорайон Сходня, улица Некрасова

Площадь, кв. м: 740

Кадастровый номер: 50:10:0060122:3031 (выписка из Единого государственного реестра недвижимости об объекте недвижимости 24.09.2021 № КУВИ-002/2021-127878259 – Приложение 2).

Категория земель: [земли населенных пунктов](#)

Вид разрешенного использования: [обслуживание жилой застройки \(в соответствии с п. 17 ст. 39.8 Земельного кодекса Российской Федерации изменение вида разрешенного использования земельного участка не допускается\).](#)

Сведения о правах на Земельный участок: государственная собственность не разграничена (выписка из Единого государственного реестра недвижимости об объекте недвижимости от 24.09.2021 № КУВИ-002/2021-127878259 - Приложение 2).

Сведения об ограничении прав на Земельный участок: указаны в постановлении Администрации городского округа Химки Московской области от 24.11.2021 № 956 «О проведении аукциона в электронной форме на право заключения договора аренды земельного участка с кадастровым номером 50:10:0060122:3031, расположенного по адресу: Российская Федерация, Московская область, городской округ Химки, город Химки, микрорайон Сходня, улица Некрасова» (в редакции постановления от 29.11.2021 № 979) (Приложение 1), выписке из Единого государственного реестра недвижимости об объекте недвижимости от 24.09.2021 № КУВИ-002/2021-127878259 (Приложение 2), выписке из Единого государственного реестра недвижимости об объекте недвижимости от 28.09.2021 № КУВИ-002/2021-128930451 (Приложение 2), информации Комитета по архитектуре и градостроительству Московской области от 27.09.2021 № ГЗ-РГИС-4033751401 (Приложение 4), письме филиала АО «Мособлгаз» «Северо-Запад» от 12.10.2021 № 192-34/СЗ (Приложение 4), письме Администрации городского округа Химки Московской области от 25.10.2021 № 132ИСХ-17063/9.1-1 (Приложение 4), письме Администрации городского округа Химки Московской области от 25.10.2021 № 132ИСХ-17064/9.1-1 (Приложение 4), акте осмотра от 11.10.2021 (Приложение 4), в том числе:

1. Земельный участок полностью расположен в 3-м поясе ЗСО источника водоснабжения.

Использовать Земельный участок с требованиями:

- Водного кодекса Российской Федерации;
- санитарно-эпидемиологических правил и нормативов СанПиН 2.1.4.1110-02 «Зоны санитарной охраны источников водоснабжения и водопроводов питьевого назначения», утвержденных постановлением Главного государственного санитарного врача Российской Федерации от 14.03.2002 № 10.

2. Земельный участок расположен Третья подзона аэродрома Москва (Шереметьево) Подзона третья Сектор 3.2.3: 740 кв.м; Шестая подзона аэродрома Москва (Шереметьево) Подзона шестая: 740 кв.м; Пятая подзона аэродрома Москва (Шереметьево) Подзона пятая: 740 кв.м.

Использовать Земельный участок с требованиями:

- Воздушного кодекса Российской Федерации;
- Федерального закона Российской Федерации от 01.07.2017 № 135-ФЗ «О внесении изменений в отдельные законодательные акты Российской Федерации в части совершенствования порядка установления и использования приаэродромной территории и санитарно-защитной зоны».

3. Земельный участок полностью расположен в санитарно-защитной зоне предприятий, сооружений и иных объектов (сведения подлежат уточнению).

Использовать Земельный участок в соответствии с требованиями санитарно-эпидемиологических правил и нормативов СанПиН 2.2.1/2.1.1.1200-03 «Санитарно-защитные зоны и санитарная классификация предприятий, сооружений и иных объектов».

4. На Земельном участке расположены газопровод низкого давления с кадастровым номером 50:10:0000000:16920 (газопровод низкого давления Ду-150 мм) и газопровод высокого давления 2-й категории Ду-200 мм, размещенные в соответствии с требованиями ст. 39.36 Земельного кодекса Российской Федерации, находящиеся в собственности АО «Мособлгаз».

Использовать Земельный участок в соответствии с требованиями:

- Федерального закона от 31.03.1999 № 69-ФЗ «О газоснабжении в Российской Федерации»;
- Правил охраны газораспределительных сетей, утвержденных Постановлением Правительства Российской Федерации от 20.11.2000 № 878 «Об утверждении Правил охраны газораспределительных сетей»;
- Свода правил СП 62.13330.2011 Актуализированная редакция СНиП 42-01-2002 «Газораспределительные системы».

Обеспечить допуск представителей собственника или представителей организации, осуществляющей эксплуатацию инженерных коммуникаций, к газопроводу низкого давления с кадастровым номером 50:10:0000000:16920 (газопровод низкого давления Ду-150 мм) и газопроводу высокого давления 2-й категории Ду-200 мм.

Фотоматериалы: Приложение 3

Сведения о максимально и (или) минимально допустимых параметрах разрешенного строительства объекта капитального строительства (Приложение 4): указаны в информации Комитета по архитектуре и градостроительству Московской области от 27.09.2021 № ГЗ-РГИС-4033751401.

Информация о возможности подключения (технологического присоединения) объекта капитального строительства к сетям инженерно-технического обеспечения (Приложение 5):

- водоснабжения, водоотведения и теплоснабжения указаны в письме ГКУ МО «АРКИ»;

- газоснабжения указаны в письме филиала АО «Мособлгаз» «Северо-Запад» от 06.10.2021 № 188-9/СЗ;
- связи указаны в письме Министра государственного управления, информационных технологий и связи Московской области от 15.11.2021 № 11-9678/Исх.

Начальная цена предмета аукциона в электронной форме (далее - Начальная цена предмета аукциона): 655 422,81 руб. (Шестьсот пятьдесят пять тысяч четыреста двадцать два руб. 81 коп.), НДС не облагается. Начальная цена предмета аукциона в электронной форме устанавливается в размере ежегодной арендной платы.

«Шаг аукциона»: 19 662,68 руб. (Девятнадцать тысяч шестьсот шестьдесят два руб. 68 коп.).

Размер задатка для участия в аукционе в электронной форме: 655 422,81 руб. (Шестьсот пятьдесят пять тысяч четыреста двадцать два руб. 81 коп.), НДС не облагается.

Срок аренды: 2 года 6 месяцев

2.6. Место приема Заявок на участие в аукционе в электронной форме (далее по тексту - Заявки): электронная площадка www.rts-tender.ru.

2.7. Дата и время начала приема Заявок: 30.11.2021 в 09 час. 00 мин¹.

Прием Заявок осуществляется круглосуточно.

2.8. Дата и время окончания срока приема Заявок и начала их рассмотрения: 17.01.2022 в 18 час. 00 мин.

2.9. Дата и время окончания рассмотрения Заявок: 19.01.2022 в 10 час. 00 мин.

2.10. Место проведения аукциона в электронной форме: электронная площадка www.rts-tender.ru.

2.11. Дата и время начала проведения аукциона в электронной форме: 19.01.2022 в 12 час. 00 мин.

3. Информационное обеспечение аукциона в электронной форме

3.1. Извещение о проведении аукциона в электронной форме (далее по тексту - Извещение) размещается на Официальном сайте торгов, на Портале ЕАСУЗ и на электронной площадке: www.rts-tender.ru.

Извещение публикуется в порядке, установленном для официального опубликования (обнародования) муниципальных правовых актов уставом муниципального образования, по месту нахождения Земельного участка:

- на официальном сайте Администрации городского округа Химки Московской области www.admhimki.ru;

- в официальном периодическом печатном издании Администрации городского округа Химки Московской области – «Химкинские новости».

Все приложения к Извещению являются его неотъемлемой частью.

3.2. Осмотр Земельного участка производится без взимания платы и обеспечивается Арендодателем во взаимодействии с Организатором аукциона в установленный пунктами 2.7 и 2.8 Извещения срок приема Заявок.

Для осмотра Земельного участка с учетом установленных сроков лицо, желающее осмотреть Земельный участок, не позднее, чем за 2 (два) рабочих дня до дня окончания срока приема Заявок направляет обращение (Приложение 8) на адрес электронной почты rct_torgi@mosreg.ru с указанием следующих данных:

- тема письма: Запрос на осмотр Земельного участка;

¹ Здесь и далее указано московское время.

- Ф.И.О. физического лица или представителя физического лица/юридического лица, уполномоченного на осмотр Земельного участка;
- наименование юридического лица (для юридического лица);
- адрес электронной почты, контактный телефон;
- дата и № аукциона в электронной форме;
- кадастровый номер Земельного участка, его местоположение (адрес).

В течение 2 (двух) рабочих дней со дня поступления Запроса на осмотр Земельного участка оформляется «смотровое письмо» и направляется по электронному адресу, указанному в обращении.

4. Требования к Заявителям аукциона в электронной форме

4.1. Заявителем на участие в аукционе в электронной форме (далее – Заявитель) может быть любое юридическое лицо независимо от организационно-правовой формы, формы собственности, места нахождения и места происхождения капитала или любой гражданин, в том числе индивидуальный предприниматель, претендующий на заключение договора аренды Земельного участка и прошедший регистрацию (аккредитацию) на электронной площадке в соответствии с Регламентом Оператора электронной площадки и Инструкциями Претендента/Арендатора, размещенными на электронной площадке.

5. Регистрация (аккредитация) на электронной площадке

5.1. Для обеспечения доступа к участию в аукционе в электронной форме Заявителю необходимо пройти регистрацию (аккредитацию) в соответствии с Регламентом Оператора электронной площадки и Инструкциями Претендента/Арендатора, размещенными на электронной площадке, который размещен на сайте электронной площадки www.rts-tender.ru.

6. Порядок внесения, блокирования и прекращения блокирования денежных средств в качестве задатка

6.1. Для участия в аукционе в электронной форме устанавливается требование о внесении задатка.

6.2. В целях исполнения требований о внесении задатка для участия в аукционе в электронной форме Заявитель обеспечивает наличие денежных средств на счёте Оператора электронной площадки в размере, не менее суммы задатка, указанного в пункте 2.5 Извещения.

Перечисление денежных средств на счёт Оператора электронной площадки производится в соответствии с Регламентом Оператора электронной площадки и Инструкциями Претендента/Арендатора, размещенными на электронной площадке по следующим реквизитам:

Получатель платежа: ООО «РТС-тендер»

Банковские реквизиты: Филиал «Корпоративный» ПАО «Совкомбанк»

БИК 044525360

Расчётный счёт: 40702810512030016362

Корр. счёт 30101810445250000360

ИНН 7710357167 КПП 773001001

Назначение платежа:

«Внесение гарантийного обеспечения по Соглашению о внесении гарантийного обеспечения, № аналитического счёта _____, без НДС».¹

6.3. Денежные средства, перечисленные в соответствии с Регламентом Оператора электронной площадки и Инструкциями Претендента/Арендатора, размещенными на электронной площадке на счет Оператора электронной площадки, учитываются на счете Заявителя, открытом у Оператора электронной площадки.

Денежные средства в размере, равном задатку, указанному в пункте 2.5 Извещения, блокируются Оператором электронной площадки на счете Заявителя в соответствии с Регламентом Оператора электронной

¹ Назначение платежа указывается в соответствии с Регламентом Оператора электронной площадки и Инструкциями Претендента/Арендатора, размещенными на электронной площадке

площадки и Инструкциями Претендента/Арендатора, размещенными на электронной площадке. Основанием для блокирования денежных средств является Заявка, направленная Оператору электронной площадки. Замороженные на счете Заявителя денежные средства являются задатком.

Подача Заявки и блокирование задатка является заключением соглашения о задатке (Приложение 7).

6.4. Прекращение блокирования денежных средств на счете Заявителя в соответствии с Регламентом Оператора электронной площадки и Инструкциями Претендента/Арендатора, размещенными на электронной площадке производится Оператором электронной площадки в следующем порядке:

- для Заявителя, отзывавшего Заявку до окончания срока приема Заявок, установленного пунктом 2.8 Извещения, – в течение 3 (трех) рабочих дней со дня поступления уведомления об отзыве Заявки в соответствии с Регламентом Оператора электронной площадки и Инструкциями Претендента/Арендатора, размещенными на электронной площадке;

- для Заявителя, не допущенного к участию в аукционе в электронной форме, – в течение 3 (трех) рабочих дней со дня оформления Протокола рассмотрения заявок на участие в аукционе в электронной форме в соответствии с Регламентом Оператора электронной площадки и Инструкциями Претендента/Арендатора, размещенными на электронной площадке;

- для Участников, участвовавших в аукционе в электронной форме, но не победивших в нем, – в течение 3 (трех) рабочих дней со дня подписания Протокола о результатах аукциона в электронной форме в соответствии с Регламентом Оператора электронной площадки и Инструкциями Претендента/Арендатора, размещенными на электронной площадке.

6.5. Задаток Победителя аукциона в электронной форме, а также задаток иных лиц, с которым договор аренды земельного участка заключается в соответствии с пунктами 13 и 14 статьи 39.12 Земельного кодекса Российской Федерации, засчитываются в счет арендной платы за земельный участок. Перечисление задатка Арендодателю в счет арендной платы за земельный участок осуществляется Оператором электронной площадки в соответствии с Регламентом Оператора электронной площадки и Инструкциями Претендента/Арендатора, размещенными на электронной площадке.

Задатки, внесенные указанными в настоящем пункте лицами, не заключившими в установленном в Извещении порядке договора аренды земельного участка вследствие уклонения от заключения указанного договора, не возвращаются.

7. Порядок, форма и срок приема и отзыва Заявок

ВНИМАНИЕ!

Условия аукциона в электронной форме, порядок и условия заключения договора аренды земельного участка с Участником являются условиями публичной оферты, а подача заявки на участие в аукционе в электронной форме в установленные в Извещении сроки и порядке является акцептом оферты в соответствии со статьей 438 Гражданского кодекса Российской Федерации.

7.1. Прием заявок обеспечивается Оператором электронной площадки в соответствии с Регламентом Оператора электронной площадки и Инструкциями Претендента/Арендатора, размещенными на электронной площадке. Один Заявитель вправе подать только одну Заявку.

7.2. Заявка направляется Заявителем Оператору электронной площадки в сроки, указанные в пунктах 2.7, 2.8 Извещения, путем:

7.2.1. заполнения Заявителем ее электронной формы (Приложение б) с приложением указанных в настоящем пункте документов в форме электронных документов или электронных образов документов, то есть документов на бумажном носителе, преобразованных в электронно-цифровую форму путем сканирования с сохранением их реквизитов:

- копии документов, удостоверяющих личность Заявителя (для граждан) (в случае представления копии паспорта гражданина Российской Федерации представляются копии 20 (двадцати) страниц паспорта: **от 1-ой страницы с изображением Государственного герба Российской Федерации по 20-ую страницу с «Извлечением из Положения о паспорте гражданина Российской Федерации» включительно**);

- надлежащим образом заверенный перевод на русский язык документов о государственной регистрации юридического лица в соответствии с законодательством иностранного государства в случае, если Заявителем является иностранное юридическое лицо;

- документы, подтверждающие внесение задатка.¹

7.2.2. подписания Заявки электронной подписью Заявителя в соответствии с Регламентом Оператора электронной площадки и Инструкциями Претендента/Арендатора, размещенными на электронной площадке.

7.3. Заявка и прилагаемые к ней документы направляются Заявителем одновременно в соответствии с Регламентом Оператора электронной площадки и Инструкциями Претендента/Арендатора, размещенными на электронной площадке. Не допускается раздельного направления Заявки и приложенных к ней документов, направление дополнительных документов после подачи Заявки или замена ранее направленных документов без отзыва Заявки в соответствии с Регламентом Оператора электронной площадки и Инструкциями Претендента/Арендатора, размещенными на электронной площадке.

7.4. В соответствии с Регламентом Оператора электронной площадки и Инструкциями Претендента/Арендатора, размещенными на электронной площадке Оператор электронной площадки возвращает Заявку Заявителю в случае:

- предоставления Заявки, подписанной электронной подписью лица, не уполномоченного действовать от имени Заявителя;

- подачи одним Заявителем двух и более Заявок при условии, что поданные ранее Заявки не отозваны;

- получения Заявки после установленных в пункте 2.8 Извещении дня и времени окончания срока приема Заявок.

Одновременно с возвратом Заявки Оператор электронной площадки уведомляет Заявителя об основаниях ее возврата.

Возврат Заявок по иным основаниям не допускается.

7.5. В случае отсутствия у Оператора электронной площадки оснований возврата Заявки Заявителю, Оператор электронной площадки регистрирует Заявку в соответствии с Регламентом Оператора электронной площадки и Инструкциями Претендента/Арендатора, размещенными на электронной площадке. При этом Оператор электронной площадки направляет Заявителю уведомление о поступлении Заявки в соответствии с Регламентом Оператора электронной площадки и Инструкциями Претендента/Арендатора, размещенными на электронной площадке.

7.6. Заявитель вправе отозвать Заявку в любое время до установленных даты и времени окончания срока приема Заявок (пункт 2.8 Извещения) в соответствии с Регламентом Оператора электронной площадки и Инструкциями Претендента/Арендатора, размещенными на электронной площадке.

7.7. Заявитель после отзыва Заявки вправе повторно подать Заявку до установленных даты и времени окончания срока приема Заявок (пункт 2.8 Извещения).

7.8. Прием Заявок прекращается Оператором электронной площадки с помощью программных и технических средств в дату и время окончания срока приема Заявок, указанные в пункте 2.8 Извещения.

7.9. Ответственность за достоверность указанной в Заявке информации и приложенных к ней документов несет Заявитель.

7.10. После окончания срока приема Заявок (пункт 2.8 Извещения) Оператор электронной площадки направляет Заявки Организатору аукциона в соответствии с Регламентом Оператора электронной площадки и Инструкциями Претендента/Арендатора, размещенными на электронной площадке.

8. Аукционная комиссия

8.1. Аукционная комиссия формируется Организатором аукциона и осуществляет следующие полномочия:

- рассматривает Заявки на предмет соответствия требованиям, установленным Извещением;

- принимает решение о допуске к участию в аукционе в электронной форме и признании Заявителей Участниками или об отказе в допуске Заявителей к участию в аукционе в электронной форме, которое оформляется Протоколом рассмотрения заявок на участие в аукционе в электронной форме, подписываемым Аукционной комиссией;

- оформляет Протокол о результатах аукциона в электронной форме.

¹ При подаче Заявителем Заявки в соответствии с Регламентом Оператора электронной площадки и Инструкциями Претендента/Арендатора, размещенными на электронной площадке, информация о внесении Заявителем задатка формируется Оператором электронной площадки и направляется Организатору аукциона.

8.2. Аукционная комиссия правомочна осуществлять функции и полномочия, если на ее заседании присутствует не менее пятидесяти процентов общего числа ее членов, при этом общее число членов Аукционной комиссии должно быть не менее пяти человек.

9. Порядок рассмотрения Заявок

9.1. Рассмотрение Заявок осуществляется Аукционной комиссией.

9.2. Заявитель не допускается к участию в аукционе в электронной форме в следующих случаях:

- непредставление необходимых для участия в аукционе в электронной форме документов или представление недостоверных сведений;
- непоступление задатка на дату рассмотрения Заявок на участие в аукционе;
- подача Заявки лицом, которое в соответствии с Земельным кодексом Российской Федерации и другими федеральными законами не имеет права быть Участником и приобрести земельный участок в аренду;
- наличие сведений о Заявителе, об учредителях (участниках), о членах коллегиальных исполнительных органов Заявителя, лицах, исполняющих функции единоличного исполнительного органа Заявителя, являющегося юридическим лицом, в реестре недобросовестных участников аукциона.

9.3. По результатам рассмотрения Аукционной комиссией Заявок Оператор электронной площадки в соответствии с Регламентом Оператора электронной площадки и Инструкциями Претендента/Арендатора, размещенными на электронной площадке:

- направляет Заявителям, допущенным к участию в аукционе в электронной форме и признанным Участниками и Заявителям, не допущенным к участию в аукционе в электронной форме, уведомления о принятых в их отношении решениях, не позднее установленных в пункте 2.11 Извещении дня и времени начала проведения аукциона в электронной форме;
- размещает Протокол рассмотрения заявок на участие в аукционе в электронной форме на электронной площадке.

9.4. По результатам рассмотрения Аукционной комиссией Заявок Организатор аукциона размещает Протокол рассмотрения заявок на участие в аукционе в электронной форме на Официальном сайте торгов, на Портале ЕАСУЗ не позднее, чем на следующий день после дня подписания указанного протокола.

9.5. Заявитель, в соответствии с полученным им уведомлением Участника, в соответствии с Регламентом Оператора электронной площадки и Инструкциями Претендента/Арендатора, размещенными на электронной площадке считается участвующим в аукционе в электронной форме с даты и времени начала проведения аукциона в электронной форме, указанных в пункте 2.11 Извещения.

10. Порядок проведения аукциона в электронной форме

10.1. Проведение аукциона в электронной форме в соответствии с Регламентом Оператора электронной площадки и Инструкциями Претендента/Арендатора, размещенными на электронной площадке обеспечивается Оператором электронной площадки.

10.2. В аукционе в электронной форме могут участвовать только Заявители, допущенные к участию в аукционе в электронной форме и признанные Участниками. Оператор электронной площадки обеспечивает Участникам возможность принять участие в аукционе в электронной форме.

10.3. Процедура аукциона в электронной форме проводится в день и время, указанные в пункте 2.11 Извещения. Время проведения аукциона в электронной форме не должно совпадать со временем проведения профилактических работ на электронной площадке.

10.4. Аукцион в электронной форме проводится путем повышения Начальной цены Предмета аукциона на «шаг аукциона», установленные пунктом 2.5 Извещения.

10.5. Если в течение 1 (одного) часа со времени начала проведения процедуры аукциона в электронной форме не поступило ни одного предложения о цене Предмета аукциона, которое предусматривало бы более высокую цену Предмета аукциона (пункт 10.4 Извещения), аукцион в электронной форме завершается с помощью программных и технических средств электронной площадки.

10.6. В случае поступления предложения о более высокой цене Предмета аукциона, время представления следующих предложений о цене Предмета аукциона продлевается на 10 (десять) минут.

10.7. Аукцион в электронной форме завершается с помощью программных и технических средств электронной площадки, если в течение 10 (десяти) минут после поступления последнего предложения о цене Предмета аукциона ни один Участник не сделал предложение о цене Предмета аукциона, которое предусматривало бы более высокую цену Предмета аукциона.

10.8. Победителем признается Участник, предложивший наибольшую цену Предмета аукциона.

10.9. Ход проведения процедуры аукциона в электронной форме фиксируется Оператором электронной площадки в электронном журнале, который направляется Организатору аукциона в течение 1 (одного) часа со времени завершения аукциона в электронной форме для подведения Аукционной комиссией результатов аукциона в электронной форме путем оформления Протокола о результатах аукциона в электронной форме. Один экземпляр Протокола о результатах аукциона в электронной форме передается Победителю аукциона в электронной форме.

10.10. Оператор электронной площадки приостанавливает проведение аукциона в электронной форме в случае технологического сбоя, зафиксированного программными и техническими средствами электронной площадки. Не позднее чем за 3 (три) часа до времени возобновления проведения аукциона в электронной форме, в соответствии с Регламентом Оператора электронной площадки и Инструкциями Претендента/Арендатора, размещенными на электронной площадке Участники получают уведомления от Оператора электронной площадки с указанием даты и времени возобновления проведения аукциона в электронной форме.

10.11. После завершения аукциона в электронной форме Оператор электронной площадки размещает Протокол о результатах аукциона на электронной площадке в соответствии с Регламентом Оператора электронной площадки и Инструкциями Претендента/Арендатора, размещенными на электронной площадке.

10.12. Организатор аукциона размещает Протокол о результатах аукциона в электронной форме на Официальном сайте торгов, Портале ЕАСУЗ в течение одного рабочего дня со дня его подписания.

10.13. Аукцион в электронной форме признается несостоявшимся в случаях, если:

- по окончании срока подачи Заявок была подана только одна Заявка;
- по окончании срока подачи Заявок не подано ни одной Заявки;
- на основании результатов рассмотрения Заявок принято решение об отказе в допуске к участию в аукционе в электронной форме всех Заявителей;
- на основании результатов рассмотрения Заявок принято решение о допуске к участию в аукционе в электронной форме и признании Участником только одного Заявителя;
- в случае если в течении 1 (одного) часа после начала проведения аукциона в электронной форме не поступило ни одного предложения о цене Предмета аукциона, которое предусматривало бы более высокую цену Предмета аукциона (пункт 10.4 Извещения).

11. Условия и сроки заключения договора аренды земельного участка

11.1. Заключение договора аренды земельного участка (Приложение 9) осуществляется в порядке, предусмотренном Гражданским кодексом Российской Федерации, Земельным кодексом Российской Федерации, иными федеральными законами и нормативно-правовыми актами, а также Извещением.

11.2. В случае, если аукцион в электронной форме признан несостоявшимся и только один Заявитель допущен к участию в аукционе в электронной форме и признан Участником, Арендодатель в течение 10 (десяти) дней со дня подписания Протокола рассмотрения заявок направляет Заявителю 3 (три) экземпляра подписанного проекта договора аренды земельного участка. При этом размер ежегодной арендной платы по договору аренды земельного участка определяется в размере, равном Начальной цене предмета аукциона.

11.3. В случае, если по окончании срока подачи Заявок подана только одна Заявка, при условии соответствия Заявки и Заявителя, подавшего указанную Заявку, всем требованиям, указанным в Извещении, Арендодатель в течение 10 (десяти) дней со дня рассмотрения указанной Заявки направляет Заявителю 3 (три) экземпляра подписанного проекта договора аренды земельного участка. При этом размер ежегодной арендной платы по договору аренды земельного участка определяется в размере, равном Начальной цене предмета аукциона.

11.4. Арендодатель направляет Победителю аукциона в электронной форме 3 (три) экземпляра подписанного проекта договора аренды земельного участка в десятидневный срок со дня составления Протокола о результатах аукциона в электронной форме.

11.5. Не допускается заключение договора аренды земельного участка ранее чем через 10 (десять) дней со дня размещения информации о результатах аукциона в электронной форме на Официальном сайте торгов.

11.6. Победитель аукциона в электронной форме или иное лицо, с которым заключается договор аренды земельного участка в соответствии с Земельным кодексом Российской Федерации, обязаны подписать договор аренды земельного участка в течение 30 (тридцати) дней со дня направления им такого договора.

11.7. Если договор аренды земельного участка в течение 30 (тридцати) дней со дня направления проекта договора аренды земельного участка Победителю аукциона в электронной форме не был им подписан и представлен Арендодателю, Арендодатель предлагает заключить указанный договор иному Участнику, который сделал предпоследнее предложение о цене Предмета аукциона, по цене, предложенной Победителем аукциона в электронной форме.

11.8. В случае, если Победитель аукциона в электронной форме или иное лицо, с которым заключается договор аренды земельного участка в соответствии с пунктами 11.2 и 11.3 Извещения, в течение 30 (тридцати) дней со дня направления Арендодателем проекта указанного договора аренды, не подписал и не представил Арендодателю указанный договор, Арендодатель направляет сведения в Федеральную антимонопольную службу России для включения в реестр недобросовестных участников аукциона.

11.9. В случае, если в течение 30 (тридцати) дней со дня направления Участнику, который сделал предпоследнее предложение о цене Предмета аукциона, проекта договора аренды земельного участка, этот Участник не представил Арендодателю подписанный со своей стороны указанный договор, Арендодатель вправе объявить о проведении повторного аукциона в электронной форме или распорядиться земельным участком иным образом в соответствии с Земельным кодексом Российской Федерации.



АДМИНИСТРАЦИЯ ГОРОДСКОГО ОКРУГА ХИМКИ
МОСКОВСКОЙ ОБЛАСТИ

ПОСТАНОВЛЕНИЕ

от 24.11.2021 № 956

Городской округ Химки

О проведении аукциона в электронной форме на право заключения договора аренды земельного участка с кадастровым номером 50:10:0060122:3031, расположенного по адресу: Российская Федерация, Московская область, городской округ Химки, город Химки, микрорайон Сходня, улица Некрасова

В соответствии с Земельным кодексом Российской Федерации, федеральными законами от 06.10.2003 № 131-ФЗ «Об общих принципах организации местного самоуправления в Российской Федерации», от 26.07.2006 № 135-ФЗ «О защите конкуренции», законами Московской области от 07.06.1996 № 23/96-ОЗ «О регулировании земельных отношений в Московской области», от 24.07.2014 № 107/2014-ОЗ «О наделении органов местного самоуправления муниципальных образований Московской области отдельными государственными полномочиями Московской области», от 10.12.2020 № 270/2020-ОЗ «О наделении органов местного самоуправления муниципальных образований Московской области отдельными государственными полномочиями Московской области в области земельных отношений», соглашением о взаимодействии при подготовке, организации и проведении торгов и иных конкурентных процедур между Комитетом по конкурентной политике Московской области, государственным казенным учреждением Московской области «Региональный центр торгов» и Администрацией городского округа Химки Московской области от 14.05.2015 № 55-1405/2015, учитывая согласование Министерства имущественных отношений Московской области (сводное заключение Межведомственной комиссии по вопросам земельно-имущественных отношений в Московской области от 27.10.2021 № 159-3), на основании Устава городского округа Химки Московской области, Администрация городского округа Химки Московской области (далее – Администрация)

ПОСТАНОВЛЯЕТ:

1. Провести аукцион в электронной форме, открытый по составу и форме подачи заявок, на право заключения договора аренды земельного участка с кадастровым номером 50:10:0060122:3031, государственная собственность на который не разграничена, площадью 740 кв.м, расположенного по адресу: Российская Федерация, Московская область, городской округ Химки, город Химки, микрорайон Сходня, улица Некрасова, категория земель – «земли населенных пунктов», разрешенное использование – «обслуживание жилой застройки», на срок – 4 (четыре) года и 10 (десять) месяцев.

2. Установить начальную цену предмета аукциона в размере 21 % от кадастровой стоимости земельного участка, равном 655 422 (шестьсот пятьдесят пять тысяч четыреста двадцать два) рубля 81 копейка, «шаг аукциона» в размере 3 % от начальной цены, равном 19 662 (девятнадцать тысяч шестьсот шестьдесят два) рубля 68 копеек, сумму задатка в размере 100 % от начальной цены, равном 655 422 (шестьсот пятьдесят пять тысяч четыреста двадцать два) рубля 81 копейка.

3. Определить, что организатором аукциона в соответствии с Соглашением о взаимодействии при подготовке, организации и проведении торгов и иных конкурентных процедур между Комитетом по конкурентной политике Московской области, Государственным казенным учреждением Московской области «Региональный центр торгов» и Администрацией от 14.05.2015 № 55-1405/2015 является Комитет по конкурентной политике Московской области (далее – Организатор аукциона).

4. Информировать участников аукциона в электронной форме о существующих ограничениях использования земельного участка с кадастровым номером 50:10:0060122:3031, который согласно заключению Комитета по архитектуре и градостроительству Московской области полностью расположен в 3-м поясе ЗСО источника водоснабжения, полностью расположен в приаэродромной территории Третья подзона аэродрома Москва (Шереметьево), Подзона третья Сектор 3.2.3: 740 кв.м; Шестая подзона аэродрома Москва (Шереметьево), Подзона шестая: 740 кв.м; Пятая подзона аэродрома Москва (Шереметьево), Подзона пятая: 740 кв.м; полностью расположен в санитарно-защитной зоне предприятий, сооружений и иных объектов (сведения подлежат уточнению), а так же в границах земельного участка расположена часть газопровода низкого давления с кадастровым номером 50:10:0000000:16920 (газопровод низкого давления Ду-150 мм) и газопровод высокого давления 2-й категории Ду-200 мм.

4.1 Земельный участок использовать в соответствии с Воздушным кодексом Российской Федерации, Федеральным законом от 01.07.2017 № 135-ФЗ «О внесении изменений в отдельные законодательные акты Российской Федерации в части совершенствования порядка установления и использования приаэродромной территории и санитарно-защитной зоны», Санитарно-эпидемиологическими правилами и нормативами СанПиН 2.1.4.1110-02 «Зоны санитарной охраны источников водоснабжения


и водопроводов питьевого назначения», Санитарно-эпидемиологическими правилами и нормативами СанПиН 2.2.1/2.1.1.1200-03 «Санитарно-защитные зоны и санитарная классификация предприятий, сооружений и иных объектов», постановлением Правительства Российской Федерации от 20.11.2000 № 878, сводом правил СП 62.13330.2011 актуализированная редакция СНиП 42-01-2002 «Газораспределительные системы», Федерального закона от 31.03.1999 № 69-ФЗ «О газоснабжении в Российской Федерации».

5. Управлению земельных отношений Администрации направить настоящее постановление и иную необходимую документацию для проведения аукциона Организатору аукциона.

6. Опубликовать настоящее постановление в газете «Химкинские новости», а также разместить на официальном сайте Администрации в информационно-телекоммуникационной сети Интернет.

7. Контроль за исполнением настоящего постановления возложить на заместителя Главы Администрации Лёвочку Р.С.

Глава городского округа



Д.В. Волошин



АДМИНИСТРАЦИЯ ГОРОДСКОГО ОКРУГА ХИМКИ
МОСКОВСКОЙ ОБЛАСТИ

ПОСТАНОВЛЕНИЕ

от 29.11.2021 № 979

Городской округ Химки

О внесении изменения в постановление Администрации городского округа Химки Московской области от 24.11.2021 № 956 «О проведении аукциона в электронной форме на право заключения договора аренды земельного участка с кадастровым номером 50:10:0060122:3031, расположенного по адресу: Российская Федерация, Московская область, городской округ Химки, город Химки, микрорайон Сходня, улица Некрасова»

В соответствии с Земельным кодексом Российской Федерации, Федеральным законом от 06.10.2003 № 131-ФЗ «Об общих принципах организации местного самоуправления в Российской Федерации», учитывая сводное заключение Межведомственной комиссии по вопросам земельно-имущественных отношений в Московской области от 27.10.2021 № 159-З, на основании Устава городского округа Химки Московской области, Администрация городского округа Химки Московской области (далее – Администрация)

ПОСТАНОВЛЯЕТ:

1. Внести изменение в постановление Администрации от 24.11.2021 № 956 «О проведении аукциона в электронной форме на право заключения договора аренды земельного участка с кадастровым номером 50:10:0060122:3031, расположенного по адресу: Российская Федерация, Московская область, городской округ Химки, город Химки, микрорайон Сходня, улица Некрасова», изложив пункт 1 в следующей редакции:

«1. Провести аукцион в электронной форме, открытый по составу и форме подачи заявок, на право заключения договора аренды земельного участка с кадастровым номером 50:10:0060122:3031, государственная собственность на который не разграничена, площадью 740 кв.м, расположенного по адресу: Российская Федерация, Московская область,

городской округ Химки, город Химки, микрорайон Сходня, улица Некрасова, категория земель – «земли населенных пунктов», разрешенное использование – «обслуживание жилой застройки», на срок – 2 (два) года и 6 (шесть) месяцев».

2. Опубликовать настоящее постановление в газете «Химкинские новости», а также разместить на официальном сайте Администрации в информационно-телекоммуникационной сети Интернет.

3. Контроль за исполнением настоящего постановления возложить на заместителя Главы Администрации Лёвочку Р.С.

Глава городского округа



Д.В. Волошин

Финанс федерального государственного бюджетного учреждения "Федеральная кадастровая палата Росреестра" по Московской области
полное наименование органа регистрации прав

Выписка из Единого государственного реестра недвижимости об объекте недвижимости

Сведения о характеристиках объекта недвижимости

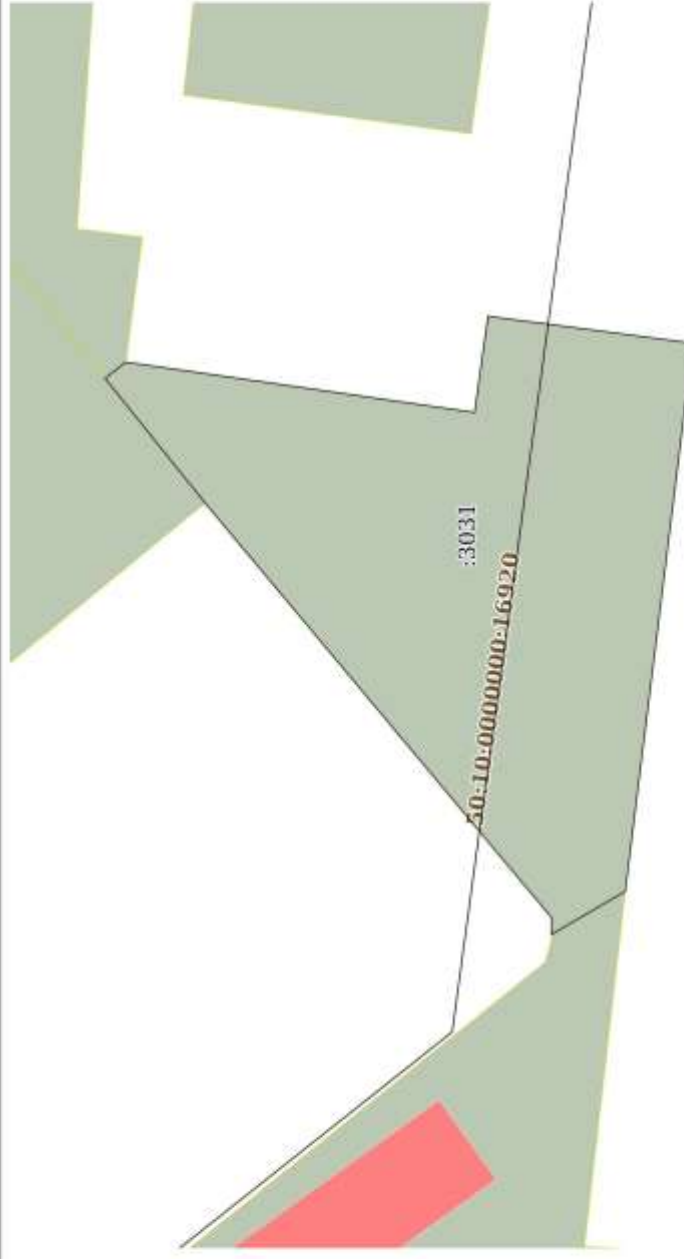
На основании запроса от 24.09.2021, поступившего на рассмотрение 24.09.2021, сообщаем, что согласно записям Единого государственного реестра недвижимости:

| Земельный участок | | Раздел 1. Лист 1 | |
|--|--|-------------------|-------------------------|
| вид объекта недвижимости | | | |
| Лист № 1 раздела 1 | Всего листов раздела 1: 2 | Всего разделов: 4 | Всего листов выписки: 5 |
| 24.09.2021г. № КУВН-002/2021-127878259 | | | |
| Кадастровый номер: | 50:10:0060122:3031 | | |
| Номер кадастрового квартала: | 50:10:0060122 | | |
| Дата присвоения кадастрового номера: | 14.04.2021 | | |
| Ранее присвоенный государственный учетный номер: | данные отсутствуют | | |
| Местоположение: | Российская Федерация, Московская область, городской округ Химки, город Химки, микрорайон Сходня, улица Некрасова | | |
| Площадь: | 740 +/- 9 | | |
| Кадастровая стоимость, руб.: | 3121061 | | |
| Кадастровые номера расположенных в пределах земельного участка объектов недвижимости: | 50:10:0000000:16920 | | |
| Кадастровые номера объектов недвижимости, из которых образован объект недвижимости: | данные отсутствуют | | |
| Кадастровые номера образованных объектов недвижимости: | данные отсутствуют | | |
| Категория земель: | Земли населенных пунктов | | |
| Виды разрешенного использования: | Обслуживание жилой застройки | | |
| Сведения о кадастровом инженере: | образованием земельного участка из земель, находящихся в государственной или муниципальной собственности, расположенного по адресу: Московская область, городской округ Химки, город Химки, микрорайон Сходня, улица Некрасова | | |
| Сведения о лесах, водных объектах и об иных природных объектах, расположенных в пределах земельного участка: | данные отсутствуют | | |
| Сведения о том, что земельный участок полностью расположен в границах зоны с особыми условиями использования территории, территории объекта культурного наследия, публичного сервитута: | данные отсутствуют | | |
| Сведения о том, что земельный участок расположен в границах особой экономической зоны, территории опережающего социально-экономического развития, зоны территориального развития в Российской Федерации, ипорной зоны: | данные отсутствуют | | |
| полное наименование должности | | подпись | инициалы, фамилия |
| | | М.П. | |

| Земельный участок | | |
|---|---|-------------------------|
| вид объекта недвижимости | | |
| Лист №2 раздела 1 | Всего листов раздела 1: 2 | Всего разделов: 4 |
| | | Всего листов выписки: 5 |
| 24.09.2021г. № КУВИ-002/2021-127878259 | | |
| Кадастровый номер: 50:10-00660122:3031 | | |
| Сведения о том, что земельный участок расположен в границах особо охраняемой природной территории, охотничьих угодий, лесничеств: | данные отсутствуют | |
| Сведения о результатах проведения государственного земельного надзора: | данные отсутствуют | |
| Сведения о расположении земельного участка в границах территории, в отношении которой утвержден проект межевания территории: | данные отсутствуют | |
| Условный номер земельного участка: | данные отсутствуют | |
| Сведения о принятии акта и (или) заключении договора, предусматривающих предоставление в соответствии с земельным законодательством исполнительным органом государственной власти или органом местного самоуправления, находящегося в государственной или муниципальной собственности земельного участка для строительства наемного дома социального использования или наемного дома коммерческого использования: | данные отсутствуют | |
| Сведения о том, что земельный участок или земельные участки образованы на основании решения об изъятии земельного участка и (или) расположенного на нем объекта недвижимости для государственных или муниципальных нужд: | данные отсутствуют | |
| Сведения о том, что земельный участок образован из земель или земельного участка, государственная собственность на которые не разграничена: | данные отсутствуют | |
| Сведения о наличии земельного спора о местоположении границ земельных участков: | данные отсутствуют | |
| Статус записи об объекте недвижимости: | Сведения об объекте недвижимости имеют статус "актуальные" | |
| Особые отметки: | Сведения, необходимые для заполнения разделов: 2 - Сведения о зарегистрированных правах; 4 - Сведения о частях земельного участка, отсутствуют. | |
| Получатель выписки: | Левочка Родион Сергеевич, действующий(ая) на основании документа "" Администрация городского округа Химки Московской области | |

| | | |
|-------------------------------|---------|-------------------|
| полное наименование должности | подпись | инициалы, фамилия |
| | М.П. | |

Выписка из Единого государственного реестра недвижимости об объекте недвижимости
Описание местоположения земельного участка

| | | | | |
|---|---------------------------|-------------------|-------------------------|-------------------|
| Земельный участок | | | | |
| вид объекта недвижимости | | | | |
| Лист № 1 раздела 3 | Всего листов раздела 3: 1 | Всего разделов: 4 | Всего листов выписки: 5 | |
| 24.09.2021г. № КУВИ-002/2021-127878259 | | | | |
| Кадастровый номер: 50:10:0060122:3031 | | | | |
| План (чертеж, схема) земельного участка | | | | |
|  | | | | |
| Масштаб 1:400 | | | | |
| Условные обозначения: | | | | |
| полное наименование должности | | подпись | | инициалы, фамилия |
| | | МП | | |

Выписка из Единого государственного реестра недвижимости об объекте недвижимости
Описание местоположения земельного участка

| | |
|--|-----------------------------|
| Земельный участок | |
| вид объекта недвижимости | |
| Лист № 1 раздела 3.1 | Всего листов раздела 3.1: 1 |
| Всего листов выписки: 5 | Всего разделов: 4 |
| 24.09.2021г. № КУВИ-002/2021-127878259 | |
| Кадастровый номер: 50:10:0060122:3031 | |

| № п/п | Номер точки начальной координата | Дирекционный угол | Горизонтальное продолжение, м | Описание местоположения границ земельного участка | | | Сведения об адресах правообладателей смежных земельных участков |
|-------|----------------------------------|-------------------|-------------------------------|---|-------------------------------------|--------------------|---|
| | | | | Описание закрепления на местности | Кадастровые номера смежных участков | | |
| 1 | 2 | 3 | 5 | 6 | 7 | 8 | |
| 1 | 1.1.1 | 1.1.2 | 10.13 | данные отсутствуют | 50:10:0060122:88 | адрес отсутствует | |
| 2 | 1.1.2 | 1.1.3 | 1.67 | данные отсутствуют | 50:10:0060122:3030 | данные отсутствуют | |
| 3 | 1.1.3 | 1.1.4 | 22.35 | данные отсутствуют | данные отсутствуют | данные отсутствуют | |
| 4 | 1.1.4 | 1.1.5 | 6.16 | данные отсутствуют | данные отсутствуют | данные отсутствуют | |
| 5 | 1.1.5 | 1.1.6 | 13.1 | данные отсутствуют | данные отсутствуют | данные отсутствуют | |
| 6 | 1.1.6 | 1.1.7 | 5.27 | данные отсутствуют | данные отсутствуют | данные отсутствуют | |
| 7 | 1.1.7 | 1.1.8 | 5.26 | данные отсутствуют | данные отсутствуют | данные отсутствуют | |
| 8 | 1.1.8 | 1.1.9 | 24.49 | данные отсутствуют | данные отсутствуют | данные отсутствуют | |
| 9 | 1.1.9 | 1.1.10 | 5.42 | данные отсутствуют | 50:10:0060122:104 | адрес отсутствует | |
| 10 | 1.1.10 | 1.1.11 | 1.07 | данные отсутствуют | данные отсутствуют | данные отсутствуют | |
| 11 | 1.1.11 | 1.1.1 | 34.26 | данные отсутствуют | данные отсутствуют | данные отсутствуют | |

| | | |
|-------------------------------|---------|-------------------|
| полное наименование должности | подпись | инициалы, фамилия |
| | М.П. | |

Выписка из Единого государственного реестра недвижимости об объекте недвижимости
Описание местоположения земельного участка

| | |
|--|-----------------------------|
| Земельный участок | |
| вид объекта недвижимости | |
| Лист № 1 раздела 3.2 | Всего листов раздела 3.2: 1 |
| Всего листов раздела 3.2: 1 | Всего разделов: 4 |
| Всего листов выписки: 5 | |
| 24.09.2021г. № КУВИ-002/2021-127878259 | |
| Кадастровый номер: 50:10:0060122:3031 | |

| Номер точки | Координаты, м | | Описание закрепления на местности | Средняя квадратичная погрешность определения координат характерных точек границ земельного участка, м |
|-------------|---------------|------------|-----------------------------------|---|
| | X | Y | | |
| | 2 | 3 | | |
| 1 | 490021.14 | 2174953.09 | Закрепление отсутствует | 0.1 |
| 2 | 490027.48 | 2174960.99 | Закрепление отсутствует | 0.1 |
| 3 | 490026.17 | 2174962.02 | Закрепление отсутствует | 0.1 |
| 4 | 490004.05 | 2174958.83 | Закрепление отсутствует | 0.1 |
| 5 | 490003.2 | 2174964.93 | Закрепление отсутствует | 0.1 |
| 6 | 489990.21 | 2174963.22 | Закрепление отсутствует | 0.1 |
| 7 | 489990.86 | 2174957.99 | Закрепление отсутствует | 0.1 |
| 8 | 489991.5 | 2174952.77 | Закрепление отсутствует | 0.1 |
| 9 | 489994.5 | 2174928.46 | Закрепление отсутствует | 0.1 |
| 10 | 489999.18 | 2174925.73 | Закрепление отсутствует | 0.1 |
| 11 | 489999.17 | 2174926.8 | Закрепление отсутствует | 0.1 |
| 1 | 490021.14 | 2174953.09 | Закрепление отсутствует | 0.1 |

Сведения о характерных точках границ земельного участка

Система координат МСК-50, зона 2

| | | |
|-------------------------------|---------|-------------------|
| полное наименование должности | подпись | инициалы, фамилия |
| | М.П. | |

Финанс федерального государственного бюджетного учреждения "Федеральная кадастровая палата Росреестра" по Московской области
полное наименование органа регистрации недвижимости

Выписка из Единого государственного реестра недвижимости об объекте недвижимости

Сведения о характеристиках объекта недвижимости

На основании запроса от 28.09.2021, поступившего на рассмотрение 28.09.2021, сообщаем, что согласно записям Единого государственного реестра недвижимости:

Раздел 1. Лист 1

| | | | |
|---|---|----------|-------------------|
| Сооружение | | | |
| вид объекта недвижимости | | | |
| Лист № 1 раздела 1 | Всего листов раздела 1: 2 | | |
| Лист № 1 раздела 1 | Всего разделов: 4 | | |
| Лист № 1 раздела 1 | Всего листов выписки: 9 | | |
| 28.09.2021г. № КУВИ-002/2021-128930451 | | | |
| Кадастровый номер: | 50:10:0000000:16920 | | |
| Номер кадастрового квартала: | 50:10:0000000 | | |
| Дата присвоения кадастрового номера: | 13.02.2018 | | |
| Ранее присвоенный государственный учетный номер: | Условный номер 50-50/001-50/003/100/2017-16 | | |
| Местоположение: | Российская Федерация, Московская область, Солнечногорский район, деревня Подолдино, ул.Иппа Родникова | | |
| Площадь: | данные отсутствуют | | |
| Основная характеристика (для сооружения): | тип | значение | единица измерения |
| | протяженность | 1893 | в метрах |
| Назначение: | 1.6. Сооружения газохимического комплекса | | |
| Наименование: | Газопровод низкого давления | | |
| Количество этажей, в том числе подземных этажей: | данные отсутствуют | | |
| Год ввода в эксплуатацию по завершении строительства: | 1968 | | |
| Год завершения строительства: | данные отсутствуют | | |
| Кадастровая стоимость, руб.: | 1754761.66 | | |
| Кадастровые номера иных объектов недвижимости, в пределах которых расположен объект недвижимости: | 50:10:0060121:1550, 50:10:0060122:3031, 50:10:0060121:1553 | | |
| Кадастровые номера помещений, машино-мест, расположенных в здании или сооружении: | данные отсутствуют | | |
| Кадастровые номера объектов недвижимости, из которых образован объект недвижимости: | данные отсутствуют | | |
| Кадастровые номера образованных объектов недвижимости: | данные отсутствуют | | |
| Сведения о включении объекта недвижимости в состав предприятия как имущественного комплекса: | данные отсутствуют | | |
| Сведения о включении объекта недвижимости в состав единого недвижимого комплекса: | данные отсутствуют | | |
| Виды разрешенного использования: | данные отсутствуют | | |

| | | |
|-------------------------------|---------|-------------------|
| полное наименование должности | подпись | инициалы, фамилия |
| | М.П. | |

| Сооружение | | |
|---|---------------------------|-------------------|
| вид объекта недвижимости | | |
| Лист № 2 раздела 1 | Всего листов раздела 1: 2 | Всего разделов: 4 |
| Всего листов выписки: 9 | | |
| 28.09.2021г. № КУВИ-002/2021-128930451 | | |
| Кадастровый номер: 50:10-0000000:16920 | | |
| Сведения о включении объекта недвижимости в реестр объектов культурного наследия: | | |
| данные отсутствуют | | |
| Сведения о кадастровом инженере: | | |
| Статус записи об объекте недвижимости: | | |
| Сведения об объекте недвижимости имеют статус "актуальные" | | |
| Право (отражение права, обременение объекта недвижимости) зарегистрировано на объект недвижимости с протяженностью: 1893 м, назначением: сооружение газохимического комплекса, наименованием: Газопровод низкого давления. Сведения, необходимые для заполнения разделов: 6 - Сведения о частях объекта недвижимости, 7 - Перечень помещений, машино-мест, расположенных в здании, сооружении; 8 - План расположения помещения, машино-места на этаже (планы этажа), отсутствуют. | | |
| Получатель выписки: | | |
| Левонка Родион Сергеевич, действующий(ая) на основании документа "" Администрация городского округа Химки Московской области | | |


| | | |
|-------------------------------|---------|-------------------|
| полное наименование должности | подпись | инициалы, фамилия |
| | М.П. | |

Выписка из Единого государственного реестра недвижимости об объекте недвижимости
Сведения о зарегистрированных правах

| Сооружение | | вид объекта недвижимости | |
|--|--|--------------------------|---|
| Лист № 1 раздела 2 | Всего листов раздела 2: 1 | Всего разделов: 4 | Всего листов выписки: 9 |
| 28.09.2021г. № КУВИ-002/2021-128930451 | | | |
| Кадастровый номер: 50:10:0000000:16920 | | | |
| 1 | Правообладатель (правообладатели): | 1.1 | Государственное унитарное предприятие газового хозяйства Московской области (ГУП МО "Мосгаз"), ИНН: 5000001317, ОГРН: 1025006176216 |
| 2 | Вид, номер, дата и время государственной регистрации права: | 2.1 | Хозяйственное ведение 50:10:0000000:16920-50/001/2018-2 19.02.2018 19:20:17 |
| 3 | Сведения об осуществлении государственной регистрации сделки, права без необходимого в силу закона согласия третьего лица, органа: | 3.1 | данные отсутствуют |
| 4 | Ограничение прав и обременение объекта недвижимости: | не зарегистрировано | |
| 1 | Правообладатель (правообладатели): | 1.2 | Московская область |
| 2 | Вид, номер, дата и время государственной регистрации права: | 2.2 | Собственность 50:10:0000000:16920-50/001/2018-1 19.02.2018 19:20:15 |
| 3 | Сведения об осуществлении государственной регистрации сделки, права без необходимого в силу закона согласия третьего лица, органа: | 3.2 | данные отсутствуют |
| 4 | Ограничение прав и обременение объекта недвижимости: | не зарегистрировано | |
| 5 | Договоры участия в долевом строительстве: | не зарегистрировано | |
| 6 | Заявленные в судебном порядке права требования: | данные отсутствуют | |
| 7 | Сведения о возращении в отношении зарегистрированного права: | данные отсутствуют | |
| 8 | Сведения о наличии решения об изъятии объекта недвижимости для государственных и муниципальных нужд: | данные отсутствуют | |
| 9 | Сведения о невозможности государственной регистрации без личного участия правообладателя или его законного представителя: | данные отсутствуют | |
| 10 | Правопритязания и сведения о наличии поступивших, но не рассмотренных заявлений о проведении государственной регистрации права (перехода, прекращения права), ограничения права или обременения объекта недвижимости, сделки в отношении объекта недвижимости: | отсутствуют | |

| | | |
|-------------------------------|---------|-------------------|
| полное наименование должности | подпись | инициалы, фамилия |
| | М.П. | |

Выписка из Единого государственного реестра недвижимости об объекте недвижимости
 Описание местоположения объекта недвижимости

| | |
|--|------------------------|
| Сооружение | |
| вид объекта недвижимости | |
| Лист № 1 раздела 5 | Всего листов раздела 4 |
| Всего листов раздела 5: 1 | Всего разделов: 4 |
| Всего листов выписки: 9 | |
| 28.09.2021г. № КУВИ-002/2021-128930451 | |
| Кадастровый номер: 50:10:0000000:16920 | |
| Схема расположения объекта недвижимости (части объекта недвижимости) на земельном участке(ах)  | |
| Масштаб 1:20000 | Условные обозначения: |

| | | |
|-------------------------------|---------|-------------------|
| полное наименование должности | подпись | инициалы, фамилия |
| | МП. | |

Выписка из Единого государственного реестра недвижимости об объекте недвижимости
Описание местоположения объекта недвижимости

| | |
|--|-----------------------------|
| Сооружение | |
| вид объекта недвижимости | |
| Лист № 1 раздела 5.1 | Всего листов раздела 5.1: 5 |
| Всего листов раздела 5.1: 5 | Всего разделов: 4 |
| Всего листов выписки: 9 | |
| 28.09.2021г. № КУВИ-002/2021-128930451 | |
| Кадастровый номер: 50:10.0000000:16920 | |

1. Сведения о координатах характерных точек контура объекта недвижимости

| Номер точки | Координаты, м | | Радиус, м | Средняя квадратическая погрешность определения координат характерных точек контура, м | | Глубина, высота, м | |
|-------------|---------------|------------|-----------|---|--------|--------------------|--------|
| | X | Y | | Н1 | Н2 | | |
| 1 | 489961.14 | 2175515.85 | - | 0.1 | данные | данные | данные |
| 2 | 489950.55 | 2175488.7 | - | 0.1 | данные | данные | данные |
| 3 | 489949.56 | 2175479.72 | - | 0.1 | данные | данные | данные |
| 4 | 489951.93 | 2175444.84 | - | 0.1 | данные | данные | данные |
| 5 | 489955.71 | 2175398.08 | - | 0.1 | данные | данные | данные |
| 6 | 489960.58 | 2175342.53 | - | 0.1 | данные | данные | данные |
| 7 | 489965.2 | 2175284.99 | - | 0.1 | данные | данные | данные |
| 8 | 489968.14 | 2175245.5 | - | 0.1 | данные | данные | данные |
| 9 | 489976.51 | 2175139.82 | - | 0.1 | данные | данные | данные |
| 10 | 489980.29 | 2175088.14 | - | 0.1 | данные | данные | данные |
| 11 | 489986.75 | 2175044.29 | - | 0.1 | данные | данные | данные |
| 12 | 489992.95 | 2175011.93 | - | 0.1 | данные | данные | данные |
| 13 | 490005.47 | 2174919.54 | - | 0.1 | данные | данные | данные |

| | | |
|-------------------------------|---------|-------------------|
| полное наименование должности | подпись | инициалы, фамилия |
| | М.П. | |

| Сооружение | | | | | |
|--|------------------------------|--------------------|-------------------------|-------------------|--------------------|
| вид объекта недвижимости | | | | | |
| Лист № 2 раздела 5.1 | Всего листов раздела 5.1 - 5 | Всего разделов - 4 | Всего листов выписки: 9 | | |
| 28.09.2021г. № КУВИ-002/2021-128930451 | | | | | |
| Кадастровый номер: 50:10-0000000:16920 | | | | | |
| 14 | 490024.33 | 2174904.59 | - | 0.1 | данные отсутствуют |
| 15 | 490035.5 | 2174896.77 | - | 0.1 | данные отсутствуют |
| 16 | 490011.37 | 2174866.06 | - | 0.1 | данные отсутствуют |
| 17 | 489966.02 | 2174810.92 | - | 0.1 | данные отсутствуют |
| 18 | 489928.22 | 2174764.76 | - | 0.1 | данные отсутствуют |
| 19 | 489908.37 | 2174740.12 | - | 0.1 | данные отсутствуют |
| 20 | 489879.83 | 2174703.26 | - | 0.1 | данные отсутствуют |
| 21 | 489848.39 | 2174665.06 | - | 0.1 | данные отсутствуют |
| 22 | 489816.84 | 2174625.42 | - | 0.1 | данные отсутствуют |
| 23 | 489790.77 | 2174593.58 | - | 0.1 | данные отсутствуют |
| 24 | 489770.17 | 2174567.87 | - | 0.1 | данные отсутствуют |
| 25 | 489761.15 | 2174556.38 | - | 0.1 | данные отсутствуют |
| 26 | 489753.06 | 2174546.08 | - | 0.1 | данные отсутствуют |
| 27 | 489749.23 | 2174495.92 | - | 0.1 | данные отсутствуют |
| 28 | 489749.86 | 2174389.24 | - | 0.1 | данные отсутствуют |
| 1 | 489761.15 | 2174556.38 | - | 0.1 | данные отсутствуют |
| 2 | 489745.04 | 2174571.39 | - | 0.1 | данные отсутствуют |
| 3 | 489736.14 | 2174571.39 | - | 0.1 | данные отсутствуют |
| полное наименование должности | | | подпись | инициалы, фамилия | |
| | | | М.П. | | |

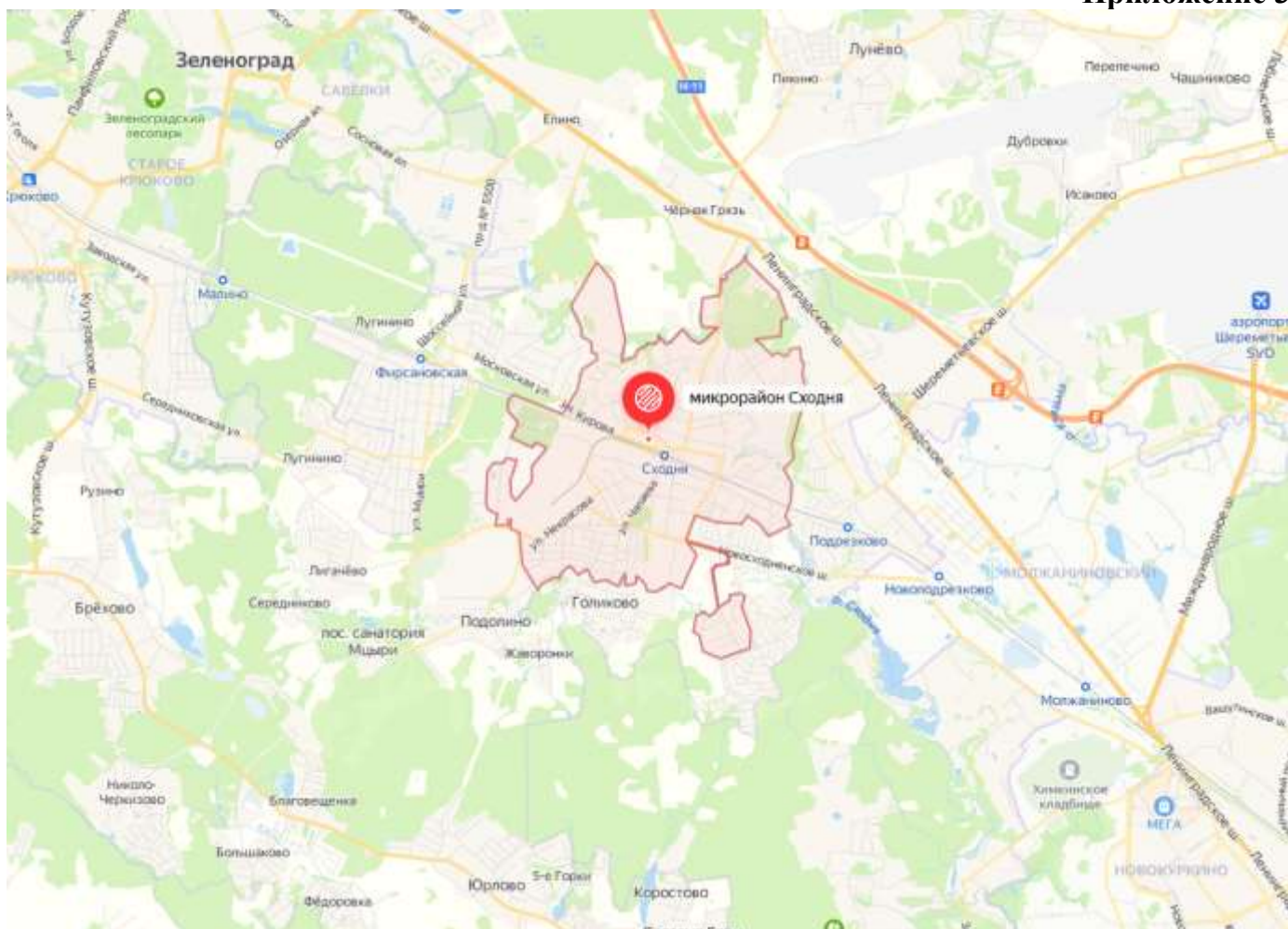
| Сооружение | | | | | |
|--|------------------------------|-------------------|-------------------------|-------------------|--------------------|
| вид объекта недвижимости | | | | | |
| Лист № 3 раздела 5.1 | Всего листов раздела 5.1 - 5 | Всего разделов: 4 | Всего листов выписки: 9 | | |
| 28.09.2021г. № КУВИ-002/2021-128930451 | | | | | |
| Кадастровый номер: 50:10-0000000:16920 | | | | | |
| 1 | 488852.61 | 2173856.81 | - | 0.1 | данные отсутствуют |
| 2 | 488843.07 | 2173848.29 | - | 0.1 | данные отсутствуют |
| 3 | 488833.01 | 2173815.51 | - | 0.1 | данные отсутствуют |
| 4 | 488821.52 | 2173768.24 | - | 0.1 | данные отсутствуют |
| 5 | 488805.24 | 2173710.28 | - | 0.1 | данные отсутствуют |
| 6 | 488792.43 | 2173659.79 | - | 0.1 | данные отсутствуют |
| 7 | 488786.91 | 2173645.36 | - | 0.1 | данные отсутствуют |
| 8 | 488777.78 | 2173624.85 | - | 0.1 | данные отсутствуют |
| 9 | 488756.53 | 2173580.12 | - | 0.1 | данные отсутствуют |
| 10 | 488734.79 | 2173533.87 | - | 0.1 | данные отсутствуют |
| 11 | 488714.77 | 2173490.34 | - | 0.1 | данные отсутствуют |
| 12 | 488696.98 | 2173447.9 | - | 0.1 | данные отсутствуют |
| 13 | 488678.42 | 2173401.74 | - | 0.1 | данные отсутствуют |
| 14 | 488656.13 | 2173352.62 | - | 0.1 | данные отсутствуют |
| 15 | 488632.05 | 2173305.29 | - | 0.1 | данные отсутствуют |
| 1 | 488821.52 | 2173768.24 | - | 0.1 | данные отсутствуют |
| 2 | 488807.37 | 2173773.25 | - | 0.1 | данные отсутствуют |
| 3 | 488808.37 | 2173775.87 | - | 0.1 | данные отсутствуют |
| полное наименование должности | | | подпись | инициалы, фамилия | |
| | | | М.П. | | |

| | | | |
|---|-----------------------------|--------------------|-------------------------|
| Сооружение | | | |
| вид объекта недвижимости | | | |
| Лист № 4 раздела 5.1 | Всего листов раздела 5.1: 5 | Всего разделов: 4 | Всего листов выписки: 9 |
| 28.09.2021г. № КУВИ-002/2021-128930451 | | | |
| Кадастровый номер: 50:10:0000000:16920 | | | |
| 4 | 488809.36 | 2173775.59 | 0.1 |
| 2. Сведения о предельных высоте и глубине конструктивных элементов объекта недвижимости | | | |
| Предельная глубина конструктивных элементов объекта недвижимости, м | | данные отсутствуют | |
| Предельная высота конструктивных элементов объекта недвижимости, м | | данные отсутствуют | |

| | | |
|-------------------------------|---------|-------------------|
| полное наименование должности | подпись | инициалы, фамилия |
| | М.П. | |

| Сооружение | | вид объекта недвижимости | | | | |
|---|------------------------------|--------------------------|---|--------------------|--------------------|---|
| Лист № 5 раздела 5.1 | Всего листов раздела 5.1 - 5 | Всего разделов: 4 | Всего листов выписки: 9 | | | |
| 28.09.2021г. № КУВИ-002/2021-128930451 | | | | | | |
| Кадастровый номер: 50:10:0000000:16920 | | | | | | |
| 3. Сведения о характерных точках пересечения контура объекта недвижимости с контуром (контурами) иных зданий, сооружений, объектов незавершенного строительства | | | | | | |
| Система координат МСК-50, зона 2 | | | | | | |
| Номера характерных точек контура | Координаты, м | | Средняя квадратическая погрешность определения координат характерных точек контура, м | Глубина, высота, м | | Кадастровые номера иных объектов недвижимости, с контурами которых пересекается контур данного объекта недвижимости |
| | X | Y | | Н1 | Н2 | |
| 1 | 2 | 3 | 4 | 5 | 6 | 7 |
| данные отсутствуют | данные отсутствуют | данные отсутствуют | данные отсутствуют | данные отсутствуют | данные отсутствуют | данные отсутствуют |

| | | |
|-------------------------------|---------|-------------------|
| полное наименование должности | подпись | инициалы, фамилия |
| | М.П. | |



ГЗ-РГИС-4033751401 от 27.09.2021

Информация Комитета по архитектуре и градостроительству Московской области

Категория вопроса: Предоставление земельного участка на торгах, сведения о котором внесены в ЕГРН

- кадастровый номер: 50:10:0060122:3031

- номер кадастрового квартала: -

- площадь земельного участка (кв. м): 739.66

- категория земель: земли населенных пунктов

- вид разрешенного использования: Обслуживание жилой застройки

- цель обращения: -

- адрес (место расположения): Московская обл. г. Химки микрорайон Сходня, улица Некрасова

- дополнительная информация: -

Таблица 1

| № | Ограничения в соответствии с п.1, 2, 3, 4, 7, 13, 14 ч. 5, ч. 8 ст.27 Земельного кодекса Российской Федерации | Сведения | Источник информации |
|-----|---|--|--|
| 1. | Территории общего пользования: | | |
| 1.1 | Границы территорий общего пользования и (или) границы территорий, занятых линейными объектами и (или) предназначенных для размещения линейных объектов, утвержденные документацией по планировке территории | Сведения об утвержденной документации по планировке территории отсутствуют | ИСОГД Московской области |
| 1.2 | Береговая полоса водного объекта общего пользования, расположенная на земельном участке /образуемом земельном участке водного объекта общего пользования/части водного объекта общего пользования (сведения подлежат уточнению) | Не расположен | Генеральный план г.о. Химки Московской области утвержден решением Совета депутатов г.о. Химки Московской области от 27.12.2017 №15/14 (ред. от 28.12.2020) |
| 2. | Особо охраняемые природные территории. | Не расположен | Постановление Правительства МО от 11.02.2009 № 106/5 «Об утверждении Схемы развития и размещения особо охраняемых природных территорий в Московской области» |
| 3. | Особо ценные объекты культурного наследия народов Российской Федерации, объекты, включенные в Список всемирного наследия, историко-культурные заповедники, объекты археологического наследия, музеи-заповедники (сведения подлежат уточнению) | Не расположен | ИСОГД Московской области |
| 4. | Строительство, реконструкция и (или) эксплуатация (размещение) объектов всех видов транспорта федерального и регионального значения | Не расположен | Постановление Правительства МО от 25.03.2016 № 230/8 «Об утверждении Схемы территориального планирования транспортного обслуживания Московской области» (ред. от 30.12.2020) |
| 4.1 | Строительство, реконструкция и (или) эксплуатация (размещение) объектов транспорта местного значения | Не расположен | - Генеральный план г.о. Химки Московской области утвержден |

| | | | |
|-----|--|---|--|
| | | | решением Совета депутатов г.о. Химки Московской области от 27.12.2017 №15/14 (ред. от 28.12.2020) |
| 5. | Зона с особыми условиями использования территории в соответствии с Решением Исполкома Моссовета и Мособлсполкома от 17.04.1980 №500-1143 (сведения подлежат уточнению) | Не расположен | - |
| 5.1 | Зона с особыми условиями использования территории в соответствии с СП 2.1.4.2625-10 (сведения подлежат уточнению) | Не расположен | - |
| 5.2 | Зона с особыми условиями использования территории в соответствии СанПиН 2.1.4.1110-02 и иными нормативными правовыми актами в сфере санитарного законодательства (сведения подлежат уточнению) | Не расположен. | Генеральный план г.о. Химки Московской области утвержден решением Совета депутатов г.о. Химки Московской области от 27.12.2017 №15/14 (ред. от 28.12.2020) |
| 6. | Земли Гослесфонда и лесничества (сведения подлежат уточнению) | Пересечение с Границами лесничеств по Актам КЛХ (ЕГРН) отсутствует; Пересечение с Границами лесничеств по Приказам РЛХ, исключенных Росреестром отсутствует; Пересечение с сельскими лесами 2017 отсутствует; Пересечение с сельскими лесами 2018 отсутствует; Пересечение с землями лесного фонда по сведениям ЕГРН отсутствует; Пересечение с границами лесничества по сведениям ЕГРН отсутствует; Пересечение с землями лесного фонда отсутствует; Пересечение с иными лесничествами отсутствует | ИСОГД Московской области, "Лесной кодекс Российской Федерации" от 04.12.2006 N 200-ФЗ. |

Таблица 2

| № | Градостроительные ограничения | Сведения | Источник информации |
|----|---|--|---|
| 1. | Зоны с особыми условиями использования территории: | | |
| | - ЗОУИТ по сведениям Росреестра | Сведения отсутствуют | ИСОГД Московской области, Публичная кадастровая карта Росреестра |
| | - водоохранная (рыбоохранная) зона (сведения подлежат уточнению) | Не расположен | - Генеральный план г.о. Химки Московской области утвержден решением Совета депутатов г.о. Химки Московской области от 27.12.2017 №15/14 (ред. от 28.12.2020) |
| | - прибрежная защитная полоса (сведения подлежат уточнению) | Не расположен | - Генеральный план г.о. Химки Московской области утвержден решением Совета депутатов г.о. Химки Московской области от 27.12.2017 №15/14 (ред. от 28.12.2020) |
| | - округ санитарной (горно-санитарной) охраны лечебно-оздоровительных местностей, курортов и природных лечебных ресурсов | Не расположен | Генеральный план г.о. Химки Московской области утвержден решением Совета депутатов г.о. Химки Московской области от 27.12.2017 №15/14 (ред. от 28.12.2020) |
| | - зоны санитарной охраны источников питьевого и хозяйственно-бытового водоснабжения | Полностью расположен в 3-м поясе ЗСО источника водоснабжения | Генеральный план г.о. Химки Московской области утвержден решением Совета депутатов г.о. Химки Московской области от 27.12.2017 №15/14 (ред. от 28.12.2020) |
| | - зоны загопления и подтопления | Не расположен | Генеральный план г.о. Химки Московской области утвержден решением Совета депутатов г.о. Химки Московской области |

| | | | |
|---|--|--|---|
| | | | от 27.12.2017 №15/14 (ред. от 28.12.2020) |
| - защитная зона объекта культурного наследия | Не расположен | | ИСОГД Московской области |
| - территория объекта культурного наследия | Не расположен | | ИСОГД Московской области |
| - зоны охраны объектов культурного наследия | Не расположен | | ИСОГД Московской области |
| - охранная зона особо охраняемой природной территории (государственного природного заповедника, национального парка, природного парка, памятника природы) | Не расположен | | ИСОГД Московской области |
| - приаэродромная территория | Расположен: Третья подзона аэродрома Москва (Шереметьево) Подзона третья Сектор 3.2.3: 740 кв.м; Шестая подзона аэродрома Москва (Шереметьево) Подзона шестая: 740 кв.м; Пятая подзона аэродрома Москва (Шереметьево) Подзона пятая: 740 кв.м; | | ИСОГД Московской области |
| - санитарно-защитная зона | Полностью расположен в С.33 предприятий, сооружений и иных объектов. (Сведения подлежат уточнению) | | Генеральный план г.о. Химки Московской области утвержден решением Совета депутатов г.о. Химки Московской области от 27.12.2017 №15/14 (ред. от 28.12.2020) |
| - охранная зона объектов электроэнергетики (объектов электросетевого хозяйства и объектов по производству электрической энергии) | Не расположен | | Генеральный план г.о. Химки Московской области утвержден решением Совета депутатов г.о. Химки Московской области от 27.12.2017 №15/14 (ред. от 28.12.2020) |
| - охранная зона трубопроводов (газопроводов, нефтепроводов и нефтепродуктопроводов, аммиакопроводов) | Не расположен | | Генеральный план г.о. Химки Московской области утвержден решением Совета депутатов г.о. Химки Московской области от 27.12.2017 №15/14 (ред. от 28.12.2020) |
| - зона минимальных расстояний до магистральных или промышленных трубопроводов (газопроводов, нефтепроводов и нефтепродуктопроводов, аммиакопроводов) | Не расположен | | Генеральный план г.о. Химки Московской области утвержден решением Совета депутатов г.о. Химки Московской области от 27.12.2017 №15/14 (ред. от 28.12.2020) |
| - охранная зона линий и сооружений связи | Не расположен | | Генеральный план г.о. Химки Московской области утвержден решением Совета депутатов г.о. Химки Московской области от 27.12.2017 №15/14 (ред. от 28.12.2020) |
| - охранная зона железных дорог | Не расположен | | Генеральный план г.о. Химки Московской области утвержден решением Совета депутатов г.о. Химки Московской области от 27.12.2017 №15/14 (ред. от 28.12.2020) |
| - охранная зона тепловых сетей | Не расположен | | Генеральный план г.о. Химки Московской области утвержден решением Совета депутатов г.о. Химки Московской области от 27.12.2017 №15/14 (ред. от 28.12.2020) |
| - придорожные полосы автомобильных дорог | Не расположен | | ИСОГД Московской области, Федеральный закон от 08.11.2007 № 257-ФЗ «Об автомобильных дорогах и о дорожной деятельности в Российской Федерации и о внесении изменений в отдельные законодательные акты |

| | | | |
|----|--|---|--|
| | | | Российской Федерации» |
| | - зона охраняемого объекта | Не расположен | - Генеральный план г.о. Химки Московской области утвержден решением Совета депутатов г.о. Химки Московской области от 27.12.2017 №15/14 (ред. от 28.12.2020) |
| | - иные зоны с особыми условиями использования территорий | Не расположен | - Генеральный план г.о. Химки Московской области утвержден решением Совета депутатов г.о. Химки Московской области от 27.12.2017 №15/14 (ред. от 28.12.2020) |
| 2 | Мелиорируемые земли | Не расположен | ИСОГД Московской области |
| 3 | Особо ценные сельскохозяйственные угодья | Не относится | Распоряжение Министерства сельского хозяйства и продовольствия Московской области от 10.10.2019 № 20РВ-349 «Об утверждении Перечня особо ценных продуктивных сельскохозяйственных угодий, расположенных на территории Московской области, использование которых для других целей не допускается» |
| 4. | Генеральный план: - функциональная(ые) зона (зоны), территория(ии) | Ж2 – зона застройки индивидуальными жилыми домами | Генеральный план г.о. Химки Московской области утвержден решением Совета депутатов г.о. Химки Московской области от 27.12.2017 №15/14 (ред. от 28.12.2020) |
| | - расположение в границах населенного пункта | В границах Город Химки 740 кв.м | - |
| 5. | Правила землепользования и застройки: - территориальная(ые) зона (зоны) - территория(ии) | Ж-2(740 кв.м.); Градостроительный регламент территориальной зоны в приложении. Предельное количество этажей - 3 | Правила землепользования и застройки территории (части территории) городского округа Химки Московской области утверждены постановлением администрации городского округа Химки Московской области от 02.04.2021 №264. |
| 6. | Утвержденные ППТ, ПМТ | Сведения отсутствуют | ИСОГД Московской области |
| | | | Заключение подготовлено на основании сведений, содержащихся в государственных информационных системах на дату подготовки заключения |



Приложение к заключению. Правила землепользования и застройки территории (части территории городского округа Химки Московской области утверждены постановлением администрации городского округа Химки Московской области от 02.04.2021 №264 «Об утверждении Правил землепользования и застройки территории (части территории) городского округа Химки Московской области».

Ж-2 – ЗОНА ЗАСТРОЙКИ ИНДИВИДУАЛЬНЫМИ И БЛОКИРОВАННЫМИ ЖИЛЫМИ ДОМАМИ

Зона застройки индивидуальными и блокированными жилыми домами Ж-2 установлена для обеспечения формирования жилых районов из отдельно стоящих индивидуальных жилых домов и блокированных жилых домов. В состав зоны Ж-2 могут включаться территории, предназначенные для ведения садоводства.

Градостроительный регламент территориальной зоны должен применяться с учетом требований СП 2.1.4.2625-10 «Зоны санитарной охраны источников питьевого водоснабжения г. Москвы» (утв. постановлением Главного государственного санитарного врача РФ от 30.04.2010 № 45), Решения Исполкома Моссовета и Мособлсполкома от 17.04.1980 № 500-1143 «Об утверждении проекта установления красных линий границ зон санитарной охраны источников водоснабжения г. Москвы в границах ЛПЗП».

Градостроительные регламенты применяются в части, не противоречащей утвержденным режимам зон охраны объектов культурного наследия.

Основные виды разрешенного использования

| № п/п | Наименование ВРИ | Код (числовое обозначение ВРИ) | Предельные размеры земельных участков (кв. м) | | Максимальный процент застройки, в том числе в зависимости от количества надземных этажей | Минимальные отступы от границ земельного участка (м) |
|-------|--|--------------------------------|--|---------------|--|--|
| | | | min | max | | |
| 1. | Для индивидуального жилищного строительства * | 2.1 | 400 | 500 000 | 40% | 3 |
| 2. | Для ведения личного подсобного хозяйства (приусадебный земельный участок)* | 2.2 | 500 | 500 000 | 40% | 3 |
| 3. | Обслуживание жилой застройки | 2.7 | 30 | 10 000 | 45% | 3 |
| 4. | Хранение автотранспорта | 2.7.1 | 500(15)** | 20 000 (50)** | 75% (100%)** | 3 (0)** |
| | | | ** - (Существующие объекты, предназначенные для хранения личного автотранспорта граждан, имеющие одну или более общих стен с другими объектами гаражного назначения, предназначенными для хранения личного автотранспорта граждан) | | | |
| 5. | Коммунальное обслуживание | 3.1 | 30 | 100 000 | 75% | 3 |
| 6. | Предоставление коммунальных услуг | 3.1.1 | 30 | 100 000 | 75% | 3 |
| 7. | Административные здания | 3.1.2 | 30 | 100 000 | 75% | 3 |

Приложение к заключению. Правила землепользования и застройки территории (части территории городского округа Химки Московской области утверждены постановлением администрации городского округа Химки Московской области от 02.04.2021 №264 «Об утверждении Правил землепользования и застройки территории (части территории) городского округа Химки Московской области».

| № п/п | Наименование ВРИ | Код (числовое обозначение ВРИ) | Пределные размеры земельных участков (кв. м) | | Максимальный процент застройки, в том числе в зависимости от количества надземных этажей | Минимальные отступы от границ земельного участка (м) | |
|-------|---|--------------------------------|--|-----------|--|--|---|
| | | | min | max | | | |
| | организаций, обеспечивающих предоставление коммунальных услуг | | | | | | |
| 8. | Дома социального обслуживания | 3.2.1 | 500 | 100 000 | 60% | 3 | |
| 9. | Оказание социальной помощи населению | 3.2.2 | 500 | 100 000 | 60% | 3 | |
| 10. | Оказание услуг связи | 3.2.3 | 500 | 100 000 | 60% | 3 | |
| 11. | Бытовое обслуживание | 3.3 | 200 | 100 000 | 60% | 3 | |
| 12. | Амбулаторно-поликлиническое обслуживание | 3.4.1 | 5 000 | 1 000 000 | 60% | 3 | |
| 13. | Дошкольное, начальное и среднее общее образование | 3.5.1 | Не подлежат установлению | | | | 3 |
| 14. | Объекты культурно-досуговой деятельности | 3.6.1 | 1 000 | 1 000 000 | 50% | 3 | |
| 15. | Парки культуры и отдыха | 3.6.2 | 1 000 | 1 000 000 | 0% | 3 | |
| 16. | Религиозное использование | 3.7 | 1 000 | 100 000 | 50% | 3 | |
| 17. | Осуществление религиозных обрядов | 3.7.1 | 1 000 | 100 000 | 50% | 3 | |
| 18. | Религиозное управление и образование | 3.7.2 | 1 000 | 100 000 | 50% | 3 | |
| 19. | Общественное управление | 3.8 | 1 000 | 100 000 | 60% | 3 | |
| 20. | Государственное управление | 3.8.1 | 1 000 | 100 000 | 60% | 3 | |
| 21. | Представительская деятельность | 3.8.2 | 1 000 | 100 000 | 60% | 3 | |
| 22. | Амбулаторное ветеринарное обслуживание | 3.10.1 | 1 000 | 10 000 | 60% | 3 | |
| 23. | Деловое управление | 4.1 | 1 000 | 100 000 | 55% | 3 | |
| 24. | Магазины | 4.4 | 300 | 10 000 | 50% | 3 | |
| 25. | Общественное питание | 4.6 | 500 | 10 000 | 50% | 3 | |
| 26. | Спорт | 5.1 | 1 000 | 100 000 | 75% | 3 | |

Приложение к заключению. Правила землепользования и застройки территории (части территории) городского округа Химки Московской области утверждены постановлением администрации городского округа Химки Московской области от 02.04.2021 №264 «Об утверждении Правил землепользования и застройки территории (части территории) городского округа Химки Московской области».

| № п/п | Наименование ВРИ | Код (числовое обозначение ВРИ) | Предельные размеры земельных участков (кв. м) | | Максимальный процент застройки, в том числе в зависимости от количества надземных этажей | Минимальные отступы от границ земельного участка (м) |
|-------|---|--------------------------------|---|--------------------------|--|--|
| | | | min | max | | |
| 27. | Площадки для занятий спортом | 5.1.3 | 100 | 100 000 | 75% | 3 |
| 28. | Обеспечение внутреннего правоупорядка | 8.3 | Не подлежат установлению | | | |
| 29. | Историко-культурная деятельность | 9.3 | Не распространяется | | | |
| 30. | Земельные участки (территории) общего пользования | 12.0 | Не распространяется | | | |
| 31. | Улично-дорожная сеть | 12.0.1 | Не распространяется | | | |
| 32. | Благоустройство территории | 12.0.2 | Не подлежит установлению | Не подлежит установлению | 0% | Не подлежит установлению |
| 33. | Земельные участки общего назначения | 13.0 | Не подлежат установлению | | | |
| 34. | Ведение огородничества | 13.1 | 200 | 350 | 0% | Не подлежит установлению |

* Земельный участок предназначен для возведения только одного жилого дома и других предусмотренных видом (не жилых) объектов

Вспомогательные виды разрешенного использования

1. Предоставление коммунальных услуг -3.1.1
2. Связь – 6.8
3. Обеспечение внутреннего правоупорядка – 8.3

Условно разрешенные виды использования

| № п/п | Наименование ВРИ | Код (числовое обозначение ВРИ) | Предельные размеры земельных участков (кв. м) | | Максимальный процент застройки, в том числе в зависимости от количества надземных этажей | Минимальные отступы от границ земельного участка (м) |
|-------|--------------------------------|--------------------------------|---|---------|--|--|
| | | | min | max | | |
| 1. | Блокированная жилая застройка* | 2.3 ¹ | 200 | 500 000 | 1 эт. - 59,0% 2 эт. - 50,8% | 3 |

Приложение к заключению. Правила землепользования и застройки территории (части территории городского округа Химки Московской области утверждены постановлением администрации городского округа Химки Московской области от 02.04.2021 №264 «Об утверждении Правил землепользования и застройки территории (части территории) городского округа Химки Московской области».

| № п/п | Наименование ВРИ | Код (числовое обозначение ВРИ) | Предельные размеры земельных участков (кв. м) | | Максимальный процент застройки, в том числе в зависимости от количества надземных этажей | Минимальные отступы от границ земельного участка (м) |
|-------|---|--------------------------------|---|-----------|--|--|
| | | | min | max | | |
| 2. | Стационарное медицинское обслуживание | 3.4.2 | 10 000 | 1 000 000 | 3 эт. - 44,1% | 3 |
| 3. | Среднее и высшее профессиональное образование | 3.5.2 | 5 000 | 100 000 | 60% | 3 |
| 4. | Обеспечение научной деятельности | 3.9 | 2 500 | 100 000 | 60% | 3 |
| 5. | Обеспечение деятельности в области гидрометеорологии и смежных с ней областях | 3.9.1 | 500 | 100 000 | 60% | 3 |
| 6. | Рынки | 4.3 | 1 500 | 50 000 | 45% | 3 |
| 7. | Банковская и страховая деятельность | 4.5 | 1 000 | 10 000 | 60% | 3 |
| 8. | Гостиничное обслуживание | 4.7 | 1 000 | 100 000 | 1 эт. - 60% 2 эт. - 50% 3 эт. - 45% | 3 |
| 9. | Служебные гаражи | 4.9 | 1 000 | 20 000 | 75% | 3 |
| 10. | Обеспечение занятий спортом в помещениях | 5.1.2 | 1 000 | 100 000 | 75% | 3 |
| 11. | Связь | 6.8 | Не подлежат установлению | | 70% | 3 |
| 12. | Ведение садоводства | 13.2 | 600 | 500 000 | 40% | 3 |

* Земельный участок предназначен для возведения только одного жилого дома и других предусмотренных видом (не жилых) объектов

Максимальный класс опасности (по санитарной классификации) объектов капитального строительства, размещаемых на территории участков зоны – V.

Иные показатели по параметрам застройки зоны Ж-2: территории объектов обслуживания населения, требования и параметры по временному хранению индивидуальных транспортных средств, размещению гаражей и открытых автостоянок, требования и параметры к доле озелененной территории земельных участков, регламентируются и устанавливаются нормативами градостроительного проектирования.

Не допускается размещение вспомогательных строений (за исключением гаража) перед основным строением со стороны улиц и проездов.

Приложение к заключению. Правила землепользования и застройки территории (части территории городского округа Химки Московской области утверждены постановлением администрации городского округа Химки Московской области от 02.04.2021 №264 «Об утверждении Правил землепользования и застройки территории (части территории) городского округа Химки Московской области».

Установление ВРИ «Связь – 6.8» в территориальных зонах жилой застройки возможно с учетом соблюдения санитарно-эпидемиологических требований и технических регламентов.

12.10.2021 № 192-34/СЗ

На исх. № 132ИСХ-16065/9.1-1 от 11.10.2021

Заместителю Главы Администрации
городского округа Химки
Московской области
Лёвочке Р.С.

Уважаемый Родион Сергеевич!

На Ваше обращение, поступившее в филиал АО «Мособлгаз» «Северо-Запад» (далее – филиал) 11.10.2021 вх. № 10736-ВХ/СЗ, сообщаем следующее.

На земельном участке с кадастровым номером 50:10:0060122:3031, расположенном по адресу: Московская область, г.о. Химки, мкрн. Сходня, ул. Некрасова, проложены газопроводы низкого давления Ду – 150 мм и высокого давления 2-й категории Ду – 200 мм. Данные газопроводы 1968 года постройки, находятся в собственности АО «Мособлгаз» на основании распоряжения Росимущества от 02.03.2010 № 2-РС. Данные газопроводы не являются магистральными.

Согласно ст. 28 Федерального закона от 31.03.1999 № 69-ФЗ «О газоснабжении в Российской Федерации», на земельных участках, прилегающих к объектам систем газоснабжения, в целях безопасной эксплуатации таких объектов устанавливаются охранные зоны газопроводов.

Порядок определения и режим охранных зон объектов газового хозяйства установлен правилами охраны газораспределительных сетей, утвержденными Постановлением Правительства Российской Федерации от 20.11.2000 № 878 (далее – правила охраны).

Согласно п. 7 правил охраны, для газораспределительных сетей устанавливаются следующие охранные зоны:

– вдоль трасс наружных газопроводов – в виде территории, ограниченной условными линиями, проходящими на расстоянии 2 метров с каждой стороны от оси газопровода.

Так, согласно п. 14 правил охраны, на земельные участки, входящие в охранные зоны газораспределительных сетей, в целях предупреждения их повреждения или нарушения условий их нормальной эксплуатации налагаются ограничения (обременения), которыми запрещается:

- а) строить объекты жилищно-гражданского и производственного назначения;
- б) сносить и реконструировать мосты, коллекторы, автомобильные и железные дороги с расположенными на них газораспределительными сетями без предварительного выноса этих газопроводов по согласованию с эксплуатационными организациями;
- в) разрушать берегоукрепительные сооружения, водопропускные устройства, земляные и иные сооружения, предохраняющие газораспределительные сети от разрушений;
- г) перемещать, повреждать, засыпать и уничтожать опознавательные знаки, контрольно-измерительные пункты и другие устройства газораспределительных сетей;
- д) устраивать свалки и склады, разливать растворы кислот, солей, щелочей и других химически активных веществ;
- е) огораживать и перегораживать охранные зоны, препятствовать доступу персонала эксплуатационных организаций к газораспределительным сетям, проведению обслуживания и устранению повреждений газораспределительных сетей;
- ж) разводить огонь и размещать источники огня;
- з) рыть погреба, копать и обрабатывать почву сельскохозяйственными и мелиоративными орудиями и механизмами на глубину более 0,3 м;
- и) открывать калитки и двери газорегуляторных пунктов, станций катодной и дренажной защиты, люки подземных колодцев, включать или отключать электроснабжение средств связи, освещения и систем телемеханики;
- к) набрасывать, приставлять и привязывать к опорам и надземным газопроводам, ограждениям и зданиям газораспределительных сетей посторонние предметы, лестницы, влезать на них;
- л) самовольно подключаться к газораспределительным сетям.

При проектировании объектов капитального строительства необходимо учитывать минимальные расстояния от объектов газораспределительной сети до различных сооружений, которые определены сводом правил СП 62.13330.2011 актуализированная редакция СНиП 42-01-2002 «Газораспределительные системы». Согласно СП 62.13330.2011 минимальное расстояние от газопровода высокого давления 2-й категории до фундаментов зданий и сооружений должно составлять 7,0 м.

С уважением,

заместитель директора –
главный инженер



С.В. Абрамцев

Резникова Елена Николаевна
+ 7 (498) 569-03-04, доб. 08752



А Д М И Н И С Т Р А Ц И Я городского округа Химки Московской области

улица Московская, д. 15, городской округ Химки, Московская область, 141400,
тел.: 572-65-00, факс: 572-76-17, E-mail: himki@mosreg.ru

25.10.2021 № 132ИСХ-17063/9.1-1

На № _____ 2021 г.

Директору ГКУ МО «РЦТ»

М.С. Саркисяну

Уважаемый Мартирос Сосикович!


Администрация городского округа Химки Московской области сообщает, что согласно сведениям Единого государственного реестра недвижимости, а так же письму филиала АО «Мособлгаз» «Северо-Запад» от 12.10.2021 № 192-34/СЗ, в границах земельного участка с кадастровым номером 50:10:0060122:3031 площадью 740 кв. м, расположенного по адресу: Российская Федерация, Московская область, городской округ Химки, город Химки, микрорайон Сходня, улица Некрасова расположены часть газопровода низкого давления с кадастровым номером 50:10:0000000:16920 (газопровод низкого давления Ду-150 мм) и часть газопровода высокого давления 2-й категории Ду – 200 мм.

Данные объекты размещены в соответствии с п. 3 ст. 39.36 Земельного кодекса Российской Федерации без предоставления земельного участка и установления сервитута.

Учитывая, что в границах земельного участка с кадастровым номером 50:10:0060122:3031 расположены газопровод низкого давления и газопровод высокого давления 2-й категории, размещенные в соответствии с требованиями п. 3 ст. 39.36 Земельного кодекса Российской Федерации, данный земельный участок может быть предметом аукциона.

Заместитель Главы
Администрации городского округа

Исп.: Баскакова А.В.
8 (495) 572-74-67



Р.С. Левочка



А Д М И Н И С Т Р А Ц И Я городского округа Химки Московской области

улица Московская, д. 15, городской округ Химки, Московская область, 141400,
тел.: 572-65-00, факс: 572-76-17, E-mail: himki@mosreg.ru

25.10.2021 № 132ИСХ-17064/9.1-1

На № _____ 2021 г.

Директору ГКУ МО «РЦТ»

М.С. Саркисяну

Уважаемый Мартирос Сосикович!

Администрация городского округа Химки Московской области подтверждает, что на земельном участке с кадастровым номером 50:10:0060122:3031, площадью 740 кв. м, расположенном по адресу: Московская область, г. Химки, микрорайон Сходня, ул. Некрасова, с видом разрешенного использования – «обслуживание жилой застройки», отсутствуют здания, строения, сооружения, объекты незавершенного строительства, принадлежащие гражданам или юридическим лицам.

Территория земельного участка частично огорожена (ограждение расположено на смежном земельном участке). На земельном участке отсутствуют здания, строения, сооружения, объекты незавершенного строительства, самовольные постройки, принадлежащие гражданам или юридическим лицам (бетонная опора ЛЭП расположена на смежном земельном участке). На земельном участке расположены грядки и не капитальный объект – парник, часть территории земельного участка покрыта древесно-кустарниковой растительностью.

В границах земельного участка расположен не капитальный объект – парник, который не является объектом недвижимого имущества, не относится к объектам капитального строительства, не находится в муниципальной или государственной собственности и не принадлежит гражданам или юридическим лицам.

Самовольные постройки, в том числе здания, сооружения или другие строения на земельном участке не расположены.

Земельный участок не является земельным участком общего пользования, не расположен в границах земель общего пользования, территории общего пользования, которыми беспрепятственно пользуется неограниченный круг лиц (в том числе площади, улицы, проезды, набережные, береговые полосы водных объектов общего пользования, скверы, бульвары).

В отношении земельного участка не заключен договор на размещение нестационарного торгового объекта (НТО), не выданы и не планируются к выдаче разрешения на размещение НТО в границах земельного участка.

Заместитель Главы
Администрации городского округа



Р.С. Левочка

Исп.: Баскакова А.В.
8 (495) 572-75-63



АДМИНИСТРАЦИЯ
ГОРОДСКОГО ОКРУГА ХИМКИ МОСКОВСКОЙ ОБЛАСТИ

Акт осмотра

г. Химки

11 октября 2021 года

Акт осмотра составлен: Администрацией городского округа Химки Московской области.

Осмотр проведен в отношении земельного участка: расположенного по адресному ориентиру: Российская Федерация, Московская область, городской округ Химки, город Химки, микрорайон Сходня, улица Некрасова

С кадастровым номером: 50:10:0060122:3031.

Категория земель: земли населенных пунктов.

Вид разрешенного использования: обслуживание жилой застройки.

Учтенная площадь: 740 кв. м.

Основание проведения осмотра: предоставление земельных участков посредством аукциона.

Должностное лицо проводившее осмотр: эксперт отдела аренды земельных участков управления земельных отношений Администрации городского округа Химки Смирнов Я.О.



В ходе визуального осмотра с определением местоположения по данным публичной кадастровой карты Росреестра установлено: территория земельного участка частично огорожена (ограждение расположено на смежном земельном участке), доступ не ограничен. На земельном участке отсутствуют здания, строения, сооружения, объекты незавершенного строительства, самовольные постройки, принадлежащие гражданам или юридическим лицам (бетонная опора ЛЭП расположена на смежном земельном участке). На земельном участке расположены грядки и не капитальный объект – парник, часть территории земельного участка покрыта древесно-кустарниковой растительностью.



Приложение: фото таблица на 3 л.


 Смирнов Я.О.

ФОТОТАБЛИЦА

Приложение к Акту осмотра земельного участка с кадастровым номером
50:10:0060122:3031 от 11 октября 2021 года.







Смирнов Смирнов Я.О.



МИНИСТЕРСТВО ЭНЕРГЕТИКИ МОСКОВСКОЙ ОБЛАСТИ
ГОСУДАРСТВЕННОЕ КАЗЕННОЕ УЧРЕЖДЕНИЕ МОСКОВСКОЙ ОБЛАСТИ
«АГЕНТСТВО РАЗВИТИЯ КОММУНАЛЬНОЙ ИНФРАСТРУКТУРЫ»
(ГКУ МО «АРКИ»)

бульвар Строителей, дом 4, корп. 1, г.о. Красногорск, Московская область, 143402
e-mail: arki@mosreg.ru **тел.:** 8 (498) 602-28-28
ОКПО 92719928 **ОГРН** 1115034003083 **ИНН/КПП** 5034043019/502401001

Администрация городского округа Химки Московской области

Рассмотрев заявление о предоставлении технических условий подключения (технологического присоединения) объекта капитального строительства к сетям инженерно-технического обеспечения (теплоснабжения, водоснабжения, водоотведения) в целях подготовки и организации аукциона по продаже земельного участка, находящегося в государственной или муниципальной собственности, аукциона на право заключения договора аренды земельного участка, находящегося в государственной или муниципальной собственности (далее - технические условия), государственное казенное учреждение Московской области "Агентство развития коммунальной инфраструктуры" направляет прилагаемые сведения о технических условиях.

| | |
|--------------------------------------|--------------------------|
| Номер запроса | P001-6916718111-44863106 |
| Дата запроса | 23-04-2021 |
| Кадастровый номер земельного участка | 50:10:0060122:3031 |

Приложение: на 4 л. в 1 экз.

Директор

В.Е. Каретников

СВЕДЕНИЯ

о технических условиях подключения (технологического присоединения) к сетям инженерно-технического обеспечения (теплоснабжение, водоснабжение, водоотведение) земельного участка с кадастровым номером 50:10:0060122:3031.

| № п/п | Сведения о технических условиях | Теплоснабжение (ТС) | Водоснабжение (ВЭС) | Водоотведение (ВО) |
|-------|---|-------------------------------------|---|---|
| 1 | Номер ТУ | ЦПП/ТП/07-7589/21 | 1196 | 1196 |
| 2 | Наименование РСО | ООО «ТСК Мосэнерго» | ОАО «Химкинский водоканал» | ОАО «Химкинский водоканал» |
| 3 | Дата выдачи ТУ | 30.04.2021 | 28.04.2021 | 28.04.2021 |
| 4 | Предельная свободная мощность существующих сетей | Отсутствует техническая возможность | 99 м3/сут | 775 м3/сут |
| 5 | Максимальная нагрузка в возможных точках подключения | Отсутствует техническая возможность | 99 м3/сут | 775 м3/сут |
| 6 | Срок действия технических условий | 3 года | 3 года | 3 года |
| 7 | Срок подключения объекта капитального строительства | - | 18 месяцев с момента заключения договора | 18 месяцев с момента заключения договора |
| 8 | Информация о плате за подключение (технологическое присоединение) | - | Распоряжение КИТ МО от 10.12.2020 № 236-Р | Распоряжение КИТ МО от 10.12.2020 № 236-Р |

06.10.2021 № 188-9/СЗ

На исх. № 132ИСХ-15229/9.1-1 от 28.09.2021

Заместителю Главы Администрации
городского округа Химки
Московской области
Цуканову А.Г.

Уважаемый Александр Геннадьевич!

На Ваше обращение, поступившее в филиал АО «Мособлгаз» «Северо-Запад» 28.09.2021 вх. № 10100-ВХ/СЗ, по вопросу предоставления сведений о возможности подключения к газораспределительным сетям объектов капитального строительства, предполагаемых к размещению в городском округе Химки Московской области, направляем Вам сведения о технических условиях (приложение к настоящему письму).

Приложение: на 1 л.

С уважением,

директор

ДОКУМЕНТ ПОДПИСАН
ЭЛЕКТРОННОЙ ПОДПИСЬЮ
Сертификат: 033FE7DF00B1AD0E814F5326AC4B98CD5
Владислав Чулкин Юрий Арнольдович
Действителен с 28.09.2021 по 28.12.2022

Ю.А. Чулкин

Стельмаков Виктор Васильевич
+ 7 (498) 569-03-04, доб. 08864

Сведения о технических условиях на газоснабжение земельного участка с кадастровым № 50:10:0060122:3031, расположенного по адресу: Российская Федерация, Московская область, городской округ Химки, город Химки, микрорайон Сходня, улица Некрасова; площадь 740 кв. м; категория земель – «Земли населённых пунктов».

1. Предельная свободная мощность существующих сетей.

Ориентировочным источником газоснабжения указанного земельного участка может являться распределительный газопровод высокого давления Р-0,6 МПа D-219 мм сталь от ГРС КРП-13 (УУГ ИКЕА) ориентировочная протяженность 13м по прямой. Резерв мощности на данный объект с ГРС КРП-13 (УУГ ИКЕА) составит 15 м³/час.

2. Максимальная нагрузка: Резерв мощности свыше 5 м³/час необходимо обосновать расчетом расхода газа.

3. Сроки подключения объекта капитального строительства к сетям инженерно-технического обеспечения: 2 года с даты заключения Договора о подключении.

4. Информация о плате за подключение (технологическое присоединение) на дату опубликования извещения о проведении аукциона.

Определяется в соответствии с Распоряжениями Комитета по ценам и тарифам Московской области от 12.11.2020 № 185-Р и на дату расчета составляет 324 622,00 руб. (Триста двадцать четыре тысячи шестьсот двадцать два рубля 00 коп.), в том числе НДС 20% в сумме 54 103,67 руб. (Пятьдесят четыре тысячи сто три рубля 67 копеек).

5. Срок действия данных сведений.

В течение 6 месяцев, а в случае внесения изменений в вышеуказанные нормативные акты – до внесения данных изменений.

Данные сведения о технических условиях подключения не являются основанием для заключения Договора о подключении и разработки проекта газификации.



**МИНИСТР
ГОСУДАРСТВЕННОГО УПРАВЛЕНИЯ,
ИНФОРМАЦИОННЫХ ТЕХНОЛОГИЙ И СВЯЗИ
МОСКОВСКОЙ ОБЛАСТИ**

бульвар Строителей, д. 1, г. Красногорск,
Московская область, 143407

телефон: +7 (498) 602-83-23
факс: +7 (498) 602-02-40
электронная почта: mits@mosreg.ru

15.11.2021

11-9678/Исх

Министерство имущественных
отношений Московской области

Комитет по архитектуре и
градостроительству Московской
области

Руководителям органов местного
самоуправления Московской
области
(по списку)

В целях реализации положений Федерального закона от 01.07.2021 № 276-ФЗ «О внесении изменений в Градостроительный кодекс Российской Федерации и отдельные законодательные акты Российской Федерации», в соответствии с которыми с 1 сентября 2021 года для подготовки градостроительного плана земельного участка или организации аукциона по продаже земельного участка, находящегося в государственной или муниципальной собственности, или аукциона на право заключения договора аренды земельного участка, находящегося в государственной или муниципальной собственности, необходимо получение сведений о возможности подключения (технологического присоединения) объектов капитального строительства к сетям инженерно-технического обеспечения, включая **сети связи**.

Министерство государственного управления, информационных технологий и связи Московской области направляет перечень операторов связи в Московской области, оказывающих услуги по подключению к сетям подвижной радиотелефонной связи стандарта GSM 900/1800, согласно сведениям Реестра

лицензий Федеральной службы по надзору в сфере связи, информационных технологий и массовых коммуникаций.

Приложение: на 4 л. в 1 экз.

Министр государственного управления,
информационных технологий и связи
Московской области



М.А. Рымар

| Номер лицензии | Сведения об организации, представляющей информацию о максимальной нагрузке в возможных точках подключения (технологического присоединения) (Лицензиат) | Место нахождения, контактные данные | Максимальная нагрузка в возможных точках подключения (технологического присоединения) | Срок, в течение которого правообладатель земельного участка может обратиться к правообладателю сети инженерно-технического обеспечения в целях заключения договора о подключении (технологическом присоединении), в пределах, указанной максимальной нагрузки в возможных точках подключения (технологического присоединения) - срок действия лицензии |
|------------------------|--|---|---|--|
| 172034 | Общество с ограниченной ответственностью "Антарес" ИНН 7715650666 | 125196, г. Москва, ул. Лесная, д. 3, помещ. II, ком. 28 (495) 969-23-49 | Не менее 2 Мбит | с 15.10.2018 по 15.10.2023 |
| 156710 | Общество с ограниченной ответственностью "СКАРТЕЛ" ИНН 7701725181 | 127006, г. Москва, пер. Оружейный, д. 41, офис 48 (495)926-75-85 доб. 2000 или 2222; (495) 926-75-16; 926-75-84 доб. 2033; 925-411-62-78; | Не менее 2 Мбит | с 03.11.2016 по 03.11.2026 |
| 184591 | Общество с ограниченной ответственностью | 108811, г. Москва, км. Киевское шоссе 22-й (п. | Не менее 2 Мбит | с 14.02.2021 по 14.02.2026 |

| | | | | |
|------------------------|---|--|-----------------|-------------------------------|
| | "Т2 Мобайл" ИНН 7743895280 | Московский), домовладение 6, строение 1, этаж 5, комната 33 (495)229-84-00 | | |
| 165593 | Общество с ограниченной ответственностью "Т2 Мобайл" ИНН 7743895280 | 108811, г. Москва, км. Киевское шоссе 22-й (п. Московский), домовладение 6, строение 1, этаж 5, комната 33 (495)229-84-00 | Не менее 2 Мбит | с 16.06.2015 по 25.07.2022 |
| 101254 | Открытое акционерное общество "Вымпел- Коммуникации" ИНН 7713076301 | 127083, г. Москва, ул. Восьмого Марта, д. 10, стр. 14 +7(495) 783 07-00 | Не менее 2 Мбит | с 25.07.2012 по 25.07.2022 |
| 101247 | Открытое акционерное общество "Мобильные ТелеСистемы" ИНН 7740000076 | 109147, г. Москва, ул. Марксистская, д. 4 +7(495) 911 65 55, +7(495) 911 71 51 | Не менее 2 Мбит | с 25.07.2012 по 25.07.2022 |
| 184000 | Публичное акционерное общество "Вымпел- Коммуникации" ИНН 7713076301 | 127083, г. Москва, ул. Восьмого Марта, д. 10, стр. 14 +7(495) 783 07-00 | Не менее 2 Мбит | с 28.04.2018 по 28.04.2023 |
| 162226 | Публичное акционерное общество "Вымпел- Коммуникации" ИНН 7713076301 | 127083, г. Москва, ул. Восьмого Марта, д. 10, стр. 14 +7(495) 783 07-00 | Не менее 2 Мбит | с 21.05.2017 по 21.05.2022 |
| 182528 | Публичное акционерное общество "МегаФон" ИНН 7812014560 | 127006, г. Москва, пер. Оружейный, д. 41 (499)755-21-55 | Не менее 2 Мбит | с 19.05.2020 по 19.05.2025 |
| 170607 | Публичное акционерное общество | 127006, г. Москва, пер. | Не менее 2 Мбит | с 21.05.2017 по 21.05.2022 |

| | | | | |
|------------------------|--|--|-----------------|-------------------------------|
| | "МегаФон" ИНН 7812014560 | Оружейный, д. 41 (499)755-21-55 | | |
| 162905 | Публичное акционерное общество "МегаФон" ИНН 7812014560 | 127006, г. Москва, пер. Оружейный, д. 41 (499)755-21-55 | Не менее 2 Мбит | с 06.02.2017 по 06.02.2022 |
| 162691 | Публичное акционерное общество "МегаФон" ИНН 7812014560 | 127006, г. Москва, пер. Оружейный, д. 41 (499)755-21-55 | Не менее 2 Мбит | с 25.07.2012 по 25.07.2022 |
| 183416 | Публичное акционерное общество "Мобильные ТелеСистемы" ИНН 7740000076 | 109147, г. Москва, ул. Марксистская, д. 4 +7(495) 911 65 55, +7(495) 911 71 51 | Не менее 2 Мбит | с 16.07.2020 по 16.07.2025 |
| 182375 | Публичное акционерное общество "Мобильные ТелеСистемы" ИНН 7740000076 | 109147, г. Москва, ул. Марксистская, д. 4 +7(495) 911 65 55, +7(495) 911 71 51 | Не менее 2 Мбит | с 28.04.2018 по 28.04.2023 |
| 167215 | Публичное акционерное общество "Мобильные ТелеСистемы" ИНН 7740000076 | 109147, г. Москва, ул. Марксистская, д. 4 +7(495) 911 65 55, +7(495) 911 71 51 | Не менее 2 Мбит | с 21.05.2017 по 21.05.2022 |
| 147353 | Публичное акционерное общество "Мобильные ТелеСистемы" ИНН 7740000076 | 109147, г. Москва, ул. Марксистская, д. 4 +7(495) 911 65 55, +7(495) 911 71 51 | Не менее 2 Мбит | с 29.12.2016 по 29.12.2021 |
| 142343 | Публичное акционерное общество "Мобильные ТелеСистемы" ИНН 7740000076 | 109147, г. Москва, ул. Марксистская, д. 4 +7(495) 911 65 55, +7(495) 911 71 51 | Не менее 2 Мбит | с 15.04.2016 по 15.04.2026 |
| 186429 | Публичное акционерное общество | 191167, г. Санкт- Петербург, муниципальны | Не менее 2 Мбит | с 08.02.2021 по 08.02.2026 |

| | | | | |
|--|--------------------------------|---|--|--|
| | "Ростелеком" ИНН 7707049388 | й округ Смольнинское вн.тер.г., Синопская наб., д. 14, литера А 7 (499) 999-80- 46 | | |
|--|--------------------------------|---|--|--|

**ФОРМА ЗАЯВКИ НА УЧАСТИЕ В АУКЦИОНЕ В ЭЛЕКТРОННОЙ ФОРМЕ
на право заключения договора аренды земельного участка**

В Аукционную комиссию
Заявитель

(Ф.И.О. гражданина, индивидуального предпринимателя,
наименование юридического лица с указанием организационно-правовой формы)

в лице

(Ф.И.О. руководителя юридического лица или уполномоченного лица)

действующего на основании¹

(Устав, Положение, Соглашение и т.д.)

(заполняется гражданином, индивидуальным предпринимателем)

Паспортные данные: серия.....№....., дата выдачи «.....».....
кем выдан.....
Адрес места жительства (по паспорту).....
Почтовый адрес для направления корреспонденции.....
Контактный телефон.....
ОГРНИП (для индивидуального предпринимателя): №.....

(заполняется юридическим лицом)

Адрес местонахождения.....
Почтовый адрес для направления корреспонденции.....
Контактный телефон.....
ИНН.....КПП.....ОГРН.....

Представитель Заявителя².....(Ф.И.О.).....

Действует на основании доверенности от «.....».....20.....г., №.....
Паспортные данные представителя: серия.....№....., дата выдачи «.....».....
кем выдан.....
Адрес места жительства (по паспорту).....
Почтовый адрес для направления корреспонденции.....
Контактный телефон.....

принял решение об участии в аукционе в электронной форме на право заключения договора аренды земельного участка и обязуется обеспечить поступление задатка в размере.....руб.(сумма прописью), в сроки и в порядке, установленные в Извещении о проведении аукциона в электронной форме на право аренды Земельного участка в электронной форме, и в соответствии с Регламентом Оператора электронной площадки и Инструкциями Претендента/Арендатора, размещенными на электронной площадке (далее – Регламент и Инструкции).

1. Заявитель обязуется:

- 1.1. Соблюдать условия и порядок проведения аукциона в электронной форме, содержащиеся в Извещении о проведении аукциона в электронной форме, Регламенте и Инструкциях.³
- 1.2. В случае признания Победителем аукциона в электронной форме, а также в иных случаях, предусмотренных пунктами 13 и 14 статьи 39.12 Земельного кодекса Российской Федерации, заключить договор аренды с Арендодателем в соответствии с порядком, сроками и требованиями, установленными Извещением о проведении аукциона в электронной форме и договором аренды земельного участка.
- 1.3. Использовать земельный участок в соответствии с видом разрешенного использования, указанным в Извещении о проведении аукциона в электронной форме и договоре аренды земельного участка.
2. Заявитель согласен и принимает все условия, требования, положения Извещения о проведении аукциона в электронной форме, проекта договора аренды Земельного участка, Регламента и Инструкций, и они ему понятны. Заявителю известны сведения о Земельном участке, Заявитель надлежащим образом ознакомлен с реальным состоянием Земельного участка и **не имеет претензий к ним**.
3. Заявитель извещен о том, что он вправе отозвать Заявку в любое время до установленных даты и времени окончания срока приема Заявок на участие в аукционе в электронной форме, в порядке, установленном в Извещении о проведении аукциона в электронной форме.
4. Изменение вида разрешенного использования Земельного участка, переданного в аренду по результатам аукциона в электронной форме, в течение срока действия договора аренды не допускается.
5. Ответственность за достоверность представленных документов и информации несет Заявитель.
6. Заявитель подтверждает, что на дату подписания настоящей Заявки ознакомлен с порядком проведения аукциона в электронной форме, порядком внесения, блокирования и прекращения блокирования денежных средств в качестве задатка, и они ему понятны.
7. Заявитель осведомлен и согласен с тем, что Арендодатель / Организатор аукциона в электронной форме не несут ответственности за ущерб, который может быть причинен Заявителю отменой аукциона в электронной форме, внесением изменений в Извещение о проведении аукциона в электронной форме, а также приостановлением процедуры проведения аукциона в электронной форме. При этом Заявитель считается уведомленным об отмене аукциона в электронной форме, внесении изменений в Извещение о проведении аукциона в электронной форме с даты публикации информации об отмене аукциона в электронной форме, внесении изменений в Извещение о проведении аукциона в электронной форме на официальном сайте торгов Российской Федерации в информационно-телекоммуникационной сети «Интернет» для размещения информации о проведении торгов www.torgi.gov.ru и сайте Оператора электронной площадки.
8. Условия аукциона в электронной форме, порядок и условия заключения договора аренды земельного участка с Участником аукциона в электронной форме являются условиями публичной оферты, а подача Заявки на участие в аукционе в электронной форме в

¹ Заполняется при подаче Заявки юридическим лицом.

² Заполняется при подаче Заявки лицом, действующим по доверенности.

³ Ознакомлен с Регламентом и Инструкциями при регистрации (аккредитации) на электронной площадке

установленные в Извещении о проведении аукциона в электронной форме сроки и порядке являются акцептом оферты в соответствии со статьей 438 Гражданского кодекса Российской Федерации.

9. В соответствии с Федеральным законом от 27.07.2006 № 152-ФЗ «О персональных данных» (далее - Федеральный закон от 27.07.2006 № 152-ФЗ), подавая Заявку, Заявитель дает согласие на обработку персональных данных, указанных выше и содержащихся в представленных документах, в целях участия в аукционе (под обработкой персональных данных понимается совершение, в том числе, следующих действий: сбор, систематизация, накопление, хранение, уточнение (обновление, изменение), использование, обезличивание, блокирование, уничтожение персональных данных, описание способов обработки данных приведено в Федеральном законе от 27.07.2006 № 152-ФЗ), а также на передачу такой информации третьим лицам, в случаях, установленных в любой момент по соглашению сторон. Заявитель подтверждает, что ознакомлен с положениями Федерального закона от 27.07.2006 №152-ФЗ, права и обязанности в области защиты персональных данных ему известны.

ПРОЕКТ СОГЛАШЕНИЯ О ЗАДАТКЕ № _____

« ____ » _____ г.

Комитет по конкурентной политике Московской области в лице _____, действующего на основании _____, именуемый в дальнейшем «Организатор аукциона», и _____, в лице _____, действующего на основании _____, именуемый в дальнейшем «Оператор электронной площадки», с одной стороны, и _____, в лице _____, действующего на основании _____, именуемое в дальнейшем «Заявитель», с другой стороны, в соответствии с пунктом 1 статьи 380 Гражданского кодекса Российской Федерации, заключили настоящий Договор о нижеследующем:

1. Предмет Соглашения

Заявитель в доказательство намерения заключить договор аренды земельного участка _____, а также в качестве обеспечения надлежащего исполнения своих обязательств, в счет причитающихся с него по договору платежей, обеспечивает наличие денежных средств на счёте Оператора электронной площадки в размере не менее суммы задатка, установленного в сумме _____ руб. (_____), и соглашается с блокированием указанной суммы в порядке, предусмотренном Разделом 2 настоящего Договора.

2. Порядок внесения, блокирования и прекращения блокирования денежных средств в качестве задатка

2.1. Перечисление денежных средств на счёт Оператора электронной площадки производится Заявителем в соответствии с Регламентом и Инструкциями по следующим реквизитам:

Получатель платежа: _____
 Банковские реквизиты: _____
 БИК _____
 Расчётный счёт: _____
 Корр. счёт _____
 ИНН _____ КПП _____

Назначение платежа:
 « _____ ».

Назначение платежа указывается в соответствии с Регламентом и Инструкциями.

2.2. В целях исполнения требований о внесении задатка для участия в аукционе в электронной форме Заявитель обеспечивает наличие денежных средств на счёте Оператора электронной площадки в размере, не менее суммы задатка, установленной Извещением о проведении аукциона в электронной форме на право заключения договора аренды земельного участка _____ (далее - Извещение).

2.3. Денежные средства в размере, равном задатку, указанному в пункте 2.5. Извещения, блокируются Оператором электронной площадки на счете Заявителя в соответствии с Регламентом и Инструкциями. Основанием для блокирования денежных средств является Заявка, направленная Заявителем Оператору электронной площадки. Заблокированные Оператором электронной площадки на счете Заявителя денежные средства являются задатком.

2.4. Прекращение блокирования денежных средств на счете Заявителя в соответствии с Регламентом и Инструкциями производится Оператором электронной площадки в порядке, установленном Разделом 6 Извещения.

3. Ответственность Сторон

3.1. Ответственность сторон за неисполнение либо ненадлежащее исполнение настоящего Соглашения наступает в соответствии с действующим законодательством.

3.2. Все споры и разногласия, которые могут возникнуть в результате исполнения Сторонами условий настоящего Соглашения, будут по возможности решаться путем переговоров. В случае невозможности разрешения споров путем переговоров Стороны рассматривают их в установленном законом порядке.

4. Срок действия Соглашения

4.1. Соглашение вступает в силу с момента подписания его Сторонами.

4.2. Соглашение прекращает свое действие с момента надлежащего исполнения Сторонами взятых на себя обязательств.

5. Заключительные положения

5.1. Все изменения и дополнения к настоящему Соглашению оформляются письменно дополнительным соглашением.

5.2. Настоящее Соглашение составлено в 3 (трех) подлинных экземплярах.

6. Юридические адреса и реквизиты Сторон

Организатор аукциона

Оператор электронной площадки

Заявитель

7. Подписи сторон

Должность

Должность

от Заявителя

_____/_____/_____
Подпись

_____/_____/_____
Подпись

_____/_____/_____
Подпись

НА БЛАНКЕ ОРГАНИЗАЦИИ ДЛЯ ЮРИДИЧЕСКИХ ЛИЦ
(при наличии)

В _____
(Организатор аукциона в электронной форме)

от _____
(Ф.И.О. физического лица или
Ф.И.О. генерального директора
или представителя организации)

(наименование организации)

Запрос на осмотр Земельного участка

Прошу оформить документ для осмотра Земельного участка

Кадастровый номер _____

Местоположение (адрес) _____

Дата аукциона в электронной форме «__» _____ 20 __ г.

№ аукциона в электронной форме _____

Уполномоченное лицо на осмотр:

Ф.И.О.

Контактные телефоны: _____

Адрес электронной почты (E-mail) _____

Для юридических лиц:

Руководитель

Подпись

Ф.И.О.

М.П. (при наличии)

Для индивидуальных предпринимателей:

Индивидуальный предприниматель

Подпись

Ф.И.О.

М.П. (при наличии)

Для физических лиц:

Подпись

Ф.И.О.

Приложение 9
Проект договора аренды земельного участка

ДОГОВОР
аренды земельного участка, заключаемый по результатам проведения торгов

от _____ № _____

Место заключения _____ «____» _____ 20__

_____, (ОГРН _____),
ИНН/КПП _____/_____, в лице _____,
действующ___ на основании _____, зарегистрированного
именуем___
в дальнейшем Арендодатель, юридический адрес: Московская область, _____,
с одной стороны, и
_____, (ОГРН _____), ИНН/КПП
_____/_____, юридический адрес: _____, в лице _____,
действующ___ на основании _____, с другой стороны, именуем___ в дальнейшем Арендатор,
при совместном упоминании, именуемые в дальнейшем Стороны, на основании
_____, заключили настоящий договор о нижеследующем.

I. Предмет и цель договора

1.1. Арендодатель обязуется предоставить Арендатору за плату во временное владение и пользование земельный участок площадью _____ кв.м, с кадастровым номером _____, категория земель _____ с видом разрешенного использования _____, расположенный по адресу: _____ (далее по тексту – Земельный участок), а Арендатор обязуется принять Земельный участок по акту приема-передачи (Приложение 3 является неотъемлемой частью настоящего договора).

1.2. Настоящий договор заключен на основании протокола о _____ (далее по тексту – Протокол), являющегося приложением 1 к настоящему договору.

1.3. Участок предоставляется для _____.

1.4. Сведения об ограничениях (обременениях) прав на Земельный участок:

1.4.1. Земельный участок полностью расположен в 3-м поясе ЗСО источника водоснабжения.

1.4.2. Земельный участок расположен Расположен: Третья подзона аэродрома Москва (Шереметьево) Подзона третья Сектор 3.2.3: 740 кв.м; Шестая подзона аэродрома Москва (Шереметьево) Подзона шестая: 740 кв.м; Пятая подзона аэродрома Москва (Шереметьево) Подзона пятая: 740 кв.м.

1.4.3. Земельный участок полностью расположен в санитарно-защитной зоне предприятий, сооружений и иных объектов (сведения подлежат уточнению).

1.5. На Земельном участке расположены газопровод низкого давления с кадастровым номером 50:10:0000000:16920 (газопровод низкого давления Ду-150 мм) и газопровод высокого давления 2-й категории Ду-200 мм, размещенные в соответствии с требованиями ст. 39.36 Земельного кодекса Российской Федерации, находящиеся в собственности АО «Мособлгаз».

II. Срок договора

2.1. Настоящий договор заключается на срок ___ с «__» ____ 20__ года по «__» ____ 20__ года.

2.2. Земельный участок считается переданным Арендодателем Арендатору и принятым Арендатором с момента подписания акта-приема передачи Земельного участка.

Договор считается заключенным с момента передачи Земельного участка. Акт приема-передачи Земельного участка подписывается одновременно с подписанием настоящего договора.

2.3. Договор подлежит государственной регистрации в установленном законодательством Российской Федерации, законодательством Московской области порядке.

III. Арендная плата

3.1. Арендная плата начисляется с даты передачи Земельного участка по акту приема-передачи Земельного участка.

3.2. Размер годовой арендной платы устанавливается в соответствии с Протоколом.

3.3. Размер арендной платы за Земельный участок определяется в Приложении 2 к настоящему договору, которое является его неотъемлемой частью.

Арендная плата вносится Арендатором для юридических лиц и граждан, осуществляющих предпринимательскую деятельность без образования юридического лица ежеквартально, для граждан – ежемесячно.

Сумма ежемесячной/ежеквартальной арендной платы устанавливается в размере в соответствии с Приложением 2.

3.4. Арендная плата вносится Арендатором ежемесячно/ежеквартально в полном объеме в размере, установленном в Приложении 2, не позднее 15 числа включительно, путем внесения денежных средств, безналичным порядком с обязательным указанием в платежном документе назначения платежа, номера и даты настоящего договора по следующим реквизитам:

_____.

3.5. Арендная плата за неполный период (квартал/месяц) исчисляется пропорционально количеству календарных дней аренды в квартале/месяце к количеству дней данного квартала/месяца.

3.6. Сумма поступлений зачисляется сначала в счет оплаты основного долга, и только при погашении основного долга зачисляется в счет оплаты пени, вне зависимости от назначения платежа, указанного в платежном поручении.

3.7. Обязательства по оплате по настоящему договору считаются исполненными после внесения Арендатором арендной платы в полном объеме за период, установленный пунктом 3.4 настоящего договора. При внесении Арендатором арендной платы не в полном объеме, установленном пунктом 3.4 настоящего договора, обязательства по настоящему договору считаются неисполненными.

Датой исполнения обязательств по внесению арендной платы является дата поступления арендной платы в бюджет муниципального образования.

IV. Права и обязанности Сторон

4.1. Арендодатель имеет право:

4.1.1. Досрочно расторгнуть настоящий договор в порядке и в случаях, предусмотренных действующим законодательством и настоящим договором, в том числе при:

- использовании Земельного участка способами, приводящими к его порче;
- использовании Земельного участка не в соответствии с видом его разрешенного использования;
- использовании Земельного участка не в соответствии с его целевым назначением;
- неиспользовании/не освоении Земельного участка в течение 1 года;
- не внесении арендной платы либо внесении не в полном объеме более чем 2 (два) периодов подряд;
- в случае не подписания арендатором дополнительных соглашений к настоящему договору, о внесении изменений, указанных в п. 4.1.3;
- в случае переуступки Арендатором прав и обязанностей по настоящему договору;
- в случае заключения Арендатором договора субаренды по настоящему договору;
- в случае осуществления Арендатором самовольной постройки на Земельном участке.

4.1.2. На беспрепятственный доступ на территорию Земельного участка с целью его осмотра на предмет соблюдения условий настоящего договора.

4.1.3. Вносить в настоящий договор необходимые изменения и дополнения в случае внесения таковых в действующее законодательство Российской Федерации, законодательство Московской области.

4.1.4. На возмещение убытков, причиненных ухудшением качества Земельного участка и экологической обстановки в результате хозяйственной деятельности Арендатора, а также по иным основаниям, предусмотренным законодательством Российской Федерации, законодательством Московской области.

4.1.5. Изъять Земельный участок в порядке, установленном действующим законодательством Российской Федерации, законодательством Московской области.

4.1.6. Обратиться в суд за взысканием задолженности по арендной плате после однократного неисполнения Арендатором обязанности по внесению арендной платы в полном объеме за период, установленный пунктом 3.4 настоящего договора.

4.2. Арендодатель обязан:

4.2.1. Передать Арендатору Земельный участок по акту приема-передачи в день подписания настоящего договора.

4.2.2. Не чинить препятствия Арендатору в правомерном использовании (владении и пользовании) Земельного участка.

4.2.3. Не вмешиваться в хозяйственную деятельность Арендатора, если она не противоречит условиям настоящего договора и действующего законодательства Российской Федерации, законодательства Московской области, регулирующего правоотношения по настоящему договору.

4.2.4. В письменной форме в пятидневный срок уведомлять Арендатора об изменении реквизитов, указанных в пункте 3.4 настоящего договора, а также об изменении ИНН, КПП, почтового адреса, контактного телефона.

4.3. Арендатор имеет право:

4.3.1. Использовать участок на условиях, установленных настоящим договором исходя из вида деятельности, разрешенного использования и целевого назначения Земельного участка.

4.3.2. Возводить с соблюдением правил землепользования и застройки здания, строения, сооружения в соответствии с целью, указанной в п.1.3 настоящего договора, его разрешенным использованием с соблюдением требований градостроительных регламентов и иных правил и норм.

4.4. Арендатор обязан:

4.4.1. Использовать участок в соответствии с целью и условиями его предоставления.

4.4.2. При досрочном расторжении настоящего договора или по истечении его срока все произведенные без разрешения Арендодателя на Земельном участке улучшения передать Арендодателю безвозмездно.

4.4.3. Не допускать действий, приводящих к ухудшению качественных характеристик арендуемого участка и прилегающих к нему территорий, экологической обстановки местности, а также к загрязнению территории.

4.4.4. Обеспечивать Арендодателю, органам муниципального и государственного контроля свободный доступ на участок, специально выделенные части участка, в расположенные на участке здания и сооружения.

4.4.5. Выполнять условия эксплуатации городских подземных и наземных коммуникаций, сооружений, дорог, проездов и т.п. и не препятствовать их ремонту и обслуживанию *(в случае если такие расположены на земельном участке)*.

4.4.6. В десятидневный срок со дня изменения своего наименования *(для юридических лиц)*, местонахождения (почтового адреса) и контактного телефона письменно сообщить о таких изменениях Арендодателю.

4.4.7. Не нарушать права других землепользователей, а также порядок пользования водными, лесными и другими природными объектами.

4.4.8. Осуществлять мероприятия по охране земель, установленные действующим законодательством Российской Федерации, законодательством Московской области.

4.4.9. Обеспечить допуск представителей собственника или представителей организации, осуществляющей эксплуатацию инженерных коммуникаций, к газопроводу низкого давления

с кадастровым номером 50:10:0000000:16920 (газопровод низкого давления Ду-150 мм) и газопроводу высокого давления 2-й категории Ду-200 мм.

4.4.10. Ежеквартально/ежемесячно и в полном объеме уплачивать причитающуюся Арендодателю арендную плату и по требованию Арендодателя представлять копии платежных документов, подтверждающих факт оплаты арендной платы.

4.4.11. В случае получения уведомления от Арендодателя, согласно п. 4.2.4 настоящего договора перечислять арендную плату по реквизитам, указанным в уведомлении.

4.4.12. Передать участок Арендодателю по Акту приема-передачи в течение пяти дней после окончания срока действия настоящего договора.

4.4.13. Использовать Земельный участок с требованиями:

- Водного кодекса Российской Федерации;
- Воздушного кодекса Российской Федерации;
- Федерального закона Российской Федерации от 01.07.2017 № 135-ФЗ «О внесении изменений в отдельные законодательные акты Российской Федерации в части совершенствования порядка установления и использования приаэродромной территории и санитарно-защитной зоны»;
- Федерального закона от 31.03.1999 № 69-ФЗ «О газоснабжении в Российской Федерации»;
- санитарно-эпидемиологических правил и нормативов СанПиН 2.1.4.1110-02 «Зоны санитарной охраны источников водоснабжения и водопроводов питьевого назначения», утвержденных постановлением Главного государственного санитарного врача Российской Федерации от 14.03.2002 № 10;

- санитарно-эпидемиологических правил и нормативов СанПиН 2.2.1/2.1.1.1200-03 «Санитарно-защитные зоны и санитарная классификация предприятий, сооружений и иных объектов»;

- Правил охраны газораспределительных сетей, утвержденных Постановлением Правительства Российской Федерации от 20.11.2000 № 878 «Об утверждении Правил охраны газораспределительных сетей»;

- Свода правил СП 62.13330.2011 Актуализированная редакция СНиП 42-01-2002 «Газораспределительные системы»

4.4.14. Согласовать размещение объекта капитального строительства в соответствии с действующим законодательством.

V. Ответственность сторон

5.1. За нарушение условий настоящего договора стороны несут ответственность в соответствии с действующим законодательством и настоящим договором.

5.2. По требованию Арендодателя настоящий договор аренды может быть досрочно расторгнут судом в случаях, указанных в п. 4.1.1 настоящего договора.

Арендодатель вправе требовать досрочного расторжения настоящего договора только после направления Арендатору письменной претензии о необходимости исполнения им обязательства в течение 30 дней с момента ее направления.

5.3. За нарушение сроков внесения арендной платы Арендатор уплачивает Арендодателю пени в размере 0,05% от неуплаченной суммы за каждый день просрочки.

VI. Рассмотрение споров

6.1. Все споры и разногласия, которые могут возникнуть между Сторонами, разрешаются путем переговоров.

6.2. При невозможности урегулирования спорных вопросов в процессе переговоров споры подлежат рассмотрению в Арбитражном суде Московской области.

VII. Изменение условий договора

7.1. Изменения и дополнения к условиям настоящего договора действительны при условии, что они оформлены в письменном виде и подписаны уполномоченными представителями сторон по

настоящему договору в форме дополнительного соглашения, которое является неотъемлемой частью настоящего договора /и подлежит регистрации в установленном порядке.

7.2. Изменение вида разрешенного использования Земельного участка не допускается.

7.3. Арендатору запрещается заключать договор уступки требования (цессии) по настоящему договору.

7.4. Арендатору запрещается заключать договор субаренды по настоящему договору.

VIII. Дополнительные и особые условия договора

8.1. О форс-мажорных обстоятельствах каждая из сторон обязана немедленно известить другую. Сообщение должно быть подтверждено документом, выданным уполномоченным на то государственным органом. При продолжительности форс-мажорных обстоятельств свыше 6 (шести) месяцев или при не устранении последствий этих обстоятельств в течение 6 месяцев стороны должны встретиться для выработки взаимоприемлемого решения, связанного с продолжением настоящего договора.

8.2. Расходы по государственной регистрации настоящего договора, а также изменений и дополнений к нему возлагаются на Арендатора.

8.3. Настоящий договор аренды составлен в трех экземплярах, имеющих равную юридическую силу, по одному для каждой из Сторон и для органа, осуществляющего государственную регистрацию.

IX. Приложения

К настоящему договору прилагается и является его неотъемлемой частью:

- Протокол (Приложение 1)
- Расчет арендной платы (Приложение 2)
- Акт приема-передачи Земельного участка (Приложение 3).

X. Адреса, реквизиты и подписи Сторон

Арендодатель:

Адрес: _____ ;

ИНН _____ ;

КПП _____ ;

Банковские реквизиты: _____ ;

р/с _____ ;

БИК _____ ;

ОКТМО _____ .

Арендатор:

Адрес _____ ;

ИНН _____ ;

КПП _____ ;

Банковские реквизиты: _____ ;

р/с _____ ;

в (наименование банка)

к/с _____ ;

БИК _____ /

М.П.

М.П.

Расчет арендной платы за Земельный участок

1. Годовая арендная плата за земельный участок определяется в соответствии с Протоколом.

| № п/п | S, кв.м | ВРИ | Годовая арендная плата, руб. |
|-------|---------|-----|------------------------------|
| | | | |

2. Годовая арендная плата за Земельный участок составляет _____ рублей, а сумма ежемесячного/ежеквартально платежа:

| | Арендная плата (руб.) |
|-----------------|-----------------------|
| Квартал/Месяц | |
| Квартал/Месяц * | |

* указывается сумма платежа за неполный период с обязательным указанием неполного периода.

Подписи сторон

Арендодатель:

Арендатор:

М.П.

М.П.

А К Т
приема-передачи земельного участка

от _____ № _____

_____, (ОГРН _____,
ИНН/КПП _____/_____, в лице _____, действующ на
основании _____, зарегистрированного _____, именуем в
дальнейшем **Арендодатель**, юридический адрес: Московская область, _____, с
одной стороны, и

_____, (ОГРН _____, ИНН/КПП
_____/_____, юридический адрес: _____, в лице
_____, действующ на основании _____, с другой стороны, именуемое в
дальнейшем **Арендатор**, при совместном упоминании, именуемые в дальнейшем **Стороны**, на
основании _____, составили настоящий акт приема-передачи к настоящему договору
аренды земельного участка №__ от __.__.____ о нижеследующем.

1. Арендодатель передал, а Арендатор принял во временное владение и пользование за плату
Земельный участок площадью ____ кв.м., с кадастровым номером _____, категория земли _____ с
видом разрешенного использования _____, расположенный по адресу:
_____ (далее по тексту – Земельный участок).

2. Переданный Земельный участок на момент его приема-передачи находится в состоянии,
удовлетворяющем Арендатора.

3. Арендатор претензий к Арендодателю не имеет.

Подписи Сторон

Арендодатель:

Арендатор:

М.П.

М.П.