

## ОПИСАНИЕ МЕСТОПОЛОЖЕНИЯ ГРАНИЦ

*Публичный сервитут в отношении земель и земельных участков в целях реконструкции и эксплуатации магистрального нефтепродуктопровода федерального значения «Система измерений количества и показателей качества нефтепродуктов (СИКН) ГСМ БХ ЗАО «ТЭК Шереметьево»*

(наименование объекта, местоположение границ которого описано (далее - объект)

### Раздел 1

#### Сведения об объекте

Сведения об объекте		
№ п/п	Характеристики объекта	Описание характеристик
1	2	3
1	Местоположение объекта	Московская область, Химки г.о.
2	Площадь объекта ± величина погрешности определения площади ( $P \pm \Delta P$ )	4 666 м <sup>2</sup> ± 24 м <sup>2</sup>
3	Иные характеристики объекта	Вид объекта реестра границ: Зона с особыми условиями использования территории Содержание ограничений использования объектов недвижимости в пределах зоны или территории: Публичный сервитут в отношении земель и земельных участков в целях реконструкции и эксплуатации магистрального нефтепродуктопровода федерального значения «Система измерений количества и показателей качества нефтепродуктов (СИКН) ГСМ БХ ЗАО «ТЭК Шереметьево». Строительство». Владелец публичного сервитута: АО "Транснефть - Верхняя Волга" (603006, Россия, г. Нижний Новгород, пер. Гранитный, 4/1, Тел. 8 (831) 438-22-00, e-mail: referent@tvv.transneft.ru). Срок публичного сервитута 17 месяцев.

**Раздел 2**

**Сведения о местоположении границ объекта**

<b>1. Система координат</b> МСК-50, зона 2					
<b>2. Сведения о характерных точках границ объекта</b>					
Обозначение характерных точек границ	Координаты, м		Метод определения координат характерной точки	Средняя квадратическая погрешность положения характерной точки (Mt), м	Описание обозначения точки на местности (при наличии)
	X	Y			
1	2	3	4	5	6
<b>5805-1-2-1</b>					
1	496 631,97	2 184 179,40	Аналитический метод	0,10	—
2	496 639,28	2 184 183,01		0,10	
3	496 629,24	2 184 203,67		0,10	
4	496 634,45	2 184 206,69		0,10	
5	496 629,24	2 184 215,41		0,10	
6	496 627,17	2 184 214,21		0,10	
7	496 629,13	2 184 211,86		0,10	
8	496 626,35	2 184 204,53		0,10	
9	496 624,06	2 184 195,40		0,10	
1	496 631,97	2 184 179,40		0,10	
<b>2063</b>					
10	496 601,79	2 184 172,53	Аналитический метод	0,10	—
11	496 598,04	2 184 179,24		0,10	
12	496 574,67	2 184 166,23		0,10	
13	496 567,38	2 184 179,33		0,10	
14	496 561,24	2 184 175,36		0,10	
15	496 519,42	2 184 150,81		0,10	
16	496 512,27	2 184 144,38		0,10	
17	496 496,58	2 184 158,93		0,10	
18	496 510,80	2 184 167,30		0,10	
19	496 572,75	2 184 203,46		0,10	
20	496 575,29	2 184 199,44		0,10	
21	496 586,66	2 184 189,79		0,10	
22	496 586,33	2 184 186,64		0,10	
23	496 602,81	2 184 183,32		0,10	
24	496 607,65	2 184 175,83		0,10	
10	496 601,79	2 184 172,53	0,10		
<b>5805-1</b>					
25	496 652,47	2 184 145,06	Аналитический метод	0,10	—
26	496 654,04	2 184 142,92		0,10	
27	496 656,19	2 184 142,89		0,10	
28	496 658,56	2 184 143,57		0,10	
29	496 660,84	2 184 144,50		0,10	
30	496 674,48	2 184 153,89		0,10	
31	496 670,68	2 184 152,89		0,10	
25	496 652,47	2 184 145,06		0,10	
<b>48579-4-1</b>					
32	496 630,55	2 184 132,68	Аналитический метод	0,10	—
33	496 633,24	2 184 136,99		0,10	
34	496 633,98	2 184 141,74		0,10	
35	496 632,11	2 184 140,21		0,10	
36	496 609,49	2 184 130,06		0,10	
37	496 614,22	2 184 119,63		0,10	
38	496 626,13	2 184 126,51		0,10	
39	496 624,57	2 184 128,79		0,10	
32	496 630,55	2 184 132,68		0,10	










Раздел 4  
План границ объекта



Масштаб 1:800

**Используемые условные знаки и обозначения:**

-  - Проектная граница публичного сервитута
-  - Характерные точки проектной границы публичного сервитута
-  - Кадастровые номера земельных участков по сведениям ЕГРН
-  - Границы земельных участков по сведениям ЕГРН
-  - Номер кадастрового квартала по сведениям ЕГРН
-  - Граница кадастрового квартала по сведениям ЕГРН
-  - Граница муниципальных образований










Раздел 4  
План границ объекта



Масштаб 1:800

**Используемые условные знаки и обозначения:**

-  - Проектная граница публичного сервитута
-  - Характерные точки проектной границы публичного сервитута
-  - Кадастровые номера земельных участков по сведениям ЕГРН
-  - Границы земельных участков по сведениям ЕГРН
-  - Номер кадастрового квартала по сведениям ЕГРН
-  - Граница кадастрового квартала по сведениям ЕГРН
-  - Граница муниципальных образований