

Утверждена
Постановлением Администрации городского округа
Химки Московской области
(наименование документа об утверждении, включая наименования
органов государственной власти или органов местного
самоуправления, принявших решение об утверждении схемы или
подписавших соглашение о перераспределении земельных участков)
от 13.09.2024 № 1589






Схема расположения земельного участка или земельных участков
на кадастровом плане территории

Условный номер земельного участка = (указывается в случае, если предусматривается образование двух и более земельных участков)		
Площадь земельного участка <u>613</u> м ² (указывается проектная площадь образуемого земельного участка, вычисленная с использованием технологических и программных средств, в том числе размещенных на официальном сайте федерального органа исполнительной власти, уполномоченного Правительством Российской Федерации на осуществление государственного кадастрового учета, государственной регистрации прав, ведение Единого государственного реестра недвижимости и предоставление сведений, содержащихся в Едином государственном реестре недвижимости, в информационно-телекоммуникационной сети «Интернет» (далее - официальный сайт), с округлением до 1 квадратного метра. Указанное значение площади земельного участка может быть уточнено при проведении кадастровых работ не более чем на десять процентов)		
Обозначение характерных точек границ	Координаты, м (указываются в случае подготовки схемы расположения земельного участка с использованием технологических и программных средств, в том числе размещенных на официальном сайте. Значения координат, полученные с использованием указанных технологических и программных средств, указываются с округлением до 0,01 метра)	
	X	Y
1	2	3
1	492258.36	2174586.93
2	492268.15	2174605.40
3	492269.29	2174608.19
4	492251.10	2174621.57
5	492247.91	2174616.66
6	492240.96	2174606.62
7	492239.21	2174606.73
8	492234.75	2174601.06
1	492258.36	2174586.93
Система координат МСК-50, зона 2		
Кадастровый квартал 50:10:0050213		

Схема расположения земельного участка на кадастровом плане территории



Условные обозначения:

-  - вновь образованная часть границы, сведения о которой достаточны для определения ее местоположения;
-  - существующая часть границы, имеющиеся в ЕГРН сведения о которой достаточны для определения ее местоположения;
-  - обозначение характерной точки земельного участка;
- 50:10:0050213:73 - кадастровый номер земельного участка, сведения о границах которого содержатся в ЕГРН;
- :ЗУ1 - обозначение образуемого земельного участка
- 50:10:0050213 - номер кадастрового квартала;
-  - граница кадастрового квартала;
-  - проезд (доступ)