

ОПИСАНИЕ МЕСТОПОЛОЖЕНИЯ ГРАНИЦ

Зона публичного сервитута объекта «Газораспределительная сеть деревни Голиково», кадастровый номер
50:09:0070608:1426

(наименование объекта, местоположение границ которого описано (далее - объект))

Раздел 1

Сведения об объекте

| № п/п | Характеристики объекта | Описание характеристик |
|-------|---|---|
| 1 | 2 | 3 |
| 1 | Местоположение объекта | Московская область, городской округ Химки, городской округ Солнечногорск, д. Голиково |
| 2 | Площадь объекта ± величина погрешности определения площади ($P \pm \Delta P$) | 12 129 м ² ± 39 м ² |
| 3 | Иные характеристики объекта | Вид объекта реестра границ: Зона с особыми условиями использования территории Содержание ограничений использования объектов недвижимости в пределах зоны или территории: Публичный сервитут, для целей размещения линейных объектов системы газоснабжения, их неотъемлемых технологических частей. Срок установления 49 лет. |

Раздел 2

Сведения о местоположении границ объекта

| 1. Система координат МСК-50, Зона 1 | | | | | |
|--|---------------|--------------|---|---|--|
| 2. Сведения о характерных точках границ объекта | | | | | |
| Обозначение характерных точек границ | Координаты, м | | Метод определения координат характерной точки | Средняя квадратическая погрешность положения характерной точки (Mt), м | Описание обозначения точки на местности (при наличии) |
| | X | Y | | | |
| 1 | 2 | 3 | 4 | 5 | 6 |
| 1 | 489 606,36 | 1 363 109,46 | Аналитический метод | 0,10 | — |
| 2 | 489 611,64 | 1 363 157,01 | | 0,10 | |
| 3 | 489 618,81 | 1 363 210,91 | | 0,10 | |
| 4 | 489 649,58 | 1 363 216,46 | | 0,10 | |
| 5 | 489 705,89 | 1 363 233,59 | | 0,10 | |
| 6 | 489 696,21 | 1 363 259,44 | | 0,10 | |
| 7 | 489 654,24 | 1 363 355,52 | | 0,10 | |
| 8 | 489 651,76 | 1 363 354,74 | | 0,10 | |
| 9 | 489 650,56 | 1 363 358,56 | | 0,10 | |
| 10 | 489 652,63 | 1 363 359,20 | | 0,10 | |
| 11 | 489 646,93 | 1 363 372,25 | | 0,10 | |
| 12 | 489 641,79 | 1 363 373,02 | | 0,10 | |
| 13 | 489 642,38 | 1 363 376,97 | | 0,10 | |
| 14 | 489 645,04 | 1 363 376,58 | | 0,10 | |
| 15 | 489 648,70 | 1 363 378,20 | | 0,10 | |
| 16 | 489 699,92 | 1 363 260,94 | | 0,10 | |
| 17 | 489 701,26 | 1 363 257,37 | | 0,10 | |
| 18 | 489 702,28 | 1 363 258,23 | | 0,10 | |
| 19 | 489 704,86 | 1 363 255,17 | | 0,10 | |
| 20 | 489 702,75 | 1 363 253,39 | | 0,10 | |
| 21 | 489 711,13 | 1 363 231,01 | | 0,10 | |
| 22 | 489 650,52 | 1 363 212,56 | | 0,10 | |
| 23 | 489 622,39 | 1 363 207,49 | | 0,10 | |
| 24 | 489 615,61 | 1 363 156,52 | | 0,10 | |
| 25 | 489 608,68 | 1 363 093,24 | | 0,10 | |
| 26 | 489 620,60 | 1 363 093,45 | | 0,10 | |
| 27 | 489 624,55 | 1 363 059,52 | | 0,10 | |
| 28 | 489 627,96 | 1 363 039,78 | | 0,10 | |
| 29 | 489 628,43 | 1 363 034,65 | | 0,10 | |
| 30 | 489 683,56 | 1 363 041,10 | | 0,10 | |
| 31 | 489 799,20 | 1 363 071,35 | | 0,10 | |
| 32 | 489 795,00 | 1 363 088,32 | | 0,10 | |
| 33 | 489 787,72 | 1 363 086,52 | | 0,10 | |
| 34 | 489 786,76 | 1 363 090,40 | | 0,10 | |
| 35 | 489 794,04 | 1 363 092,21 | | 0,10 | |
| 36 | 489 790,89 | 1 363 104,42 | | 0,10 | |
| 37 | 489 783,42 | 1 363 102,49 | | 0,10 | |
| 38 | 489 782,25 | 1 363 106,31 | | 0,10 | |
| 39 | 489 789,89 | 1 363 108,29 | | 0,10 | |
| 40 | 489 778,52 | 1 363 151,20 | | 0,10 | |
| 41 | 489 776,75 | 1 363 150,73 | | 0,10 | |
| 42 | 489 775,72 | 1 363 154,59 | | 0,10 | |
| 43 | 489 777,48 | 1 363 155,07 | | 0,10 | |
| 44 | 489 773,69 | 1 363 169,26 | | 0,10 | |
| 45 | 489 771,93 | 1 363 168,78 | | 0,10 | |
| 46 | 489 770,89 | 1 363 172,65 | | 0,10 | |
| 47 | 489 772,66 | 1 363 173,12 | | 0,10 | |

Раздел 2

Сведения о местоположении границ объекта

| 1 | 2 | 3 | 4 | 5 | 6 |
|-----|------------|--------------|---------------------|------|---|
| 48 | 489 771,95 | 1 363 175,76 | | 0,10 | |
| 49 | 489 777,68 | 1 363 179,68 | | 0,10 | |
| 50 | 489 779,94 | 1 363 176,38 | | 0,10 | |
| 51 | 489 776,55 | 1 363 174,06 | | 0,10 | |
| 52 | 489 784,66 | 1 363 143,72 | | 0,10 | |
| 53 | 489 786,86 | 1 363 144,31 | | 0,10 | |
| 54 | 489 787,89 | 1 363 140,45 | | 0,10 | |
| 55 | 489 785,69 | 1 363 139,86 | | 0,10 | |
| 56 | 489 792,86 | 1 363 112,76 | | 0,10 | |
| 57 | 489 796,04 | 1 363 113,59 | | 0,10 | |
| 58 | 489 797,05 | 1 363 109,72 | | 0,10 | |
| 59 | 489 793,87 | 1 363 108,89 | | 0,10 | |
| 60 | 489 802,29 | 1 363 075,49 | | 0,10 | |
| 61 | 489 805,12 | 1 363 076,50 | | 0,10 | |
| 62 | 489 840,88 | 1 363 086,14 | | 0,10 | |
| 63 | 489 877,94 | 1 363 097,20 | | 0,10 | |
| 64 | 489 927,52 | 1 363 110,45 | | 0,10 | |
| 65 | 489 935,56 | 1 363 113,07 | | 0,10 | |
| 66 | 489 910,86 | 1 363 177,86 | | 0,10 | |
| 67 | 489 902,07 | 1 363 199,58 | | 0,10 | |
| 68 | 489 905,78 | 1 363 201,08 | | 0,10 | |
| 69 | 489 914,58 | 1 363 179,32 | | 0,10 | |
| 70 | 489 940,80 | 1 363 110,57 | | 0,10 | |
| 71 | 489 928,66 | 1 363 106,61 | | 0,10 | |
| 72 | 489 908,46 | 1 363 101,21 | | 0,10 | |
| 73 | 489 908,92 | 1 363 099,48 | | 0,10 | |
| 74 | 489 905,05 | 1 363 098,45 | | 0,10 | |
| 75 | 489 904,59 | 1 363 100,18 | Аналитический метод | 0,10 | — |
| 76 | 489 878,83 | 1 363 093,30 | | 0,10 | |
| 77 | 489 874,04 | 1 363 091,87 | | 0,10 | |
| 78 | 489 882,93 | 1 363 063,93 | | 0,10 | |
| 79 | 489 879,12 | 1 363 062,71 | | 0,10 | |
| 80 | 489 870,21 | 1 363 090,72 | | 0,10 | |
| 81 | 489 841,97 | 1 363 082,29 | | 0,10 | |
| 82 | 489 806,31 | 1 363 072,68 | | 0,10 | |
| 83 | 489 803,26 | 1 363 071,59 | | 0,10 | |
| 84 | 489 805,96 | 1 363 060,05 | | 0,10 | |
| 85 | 489 808,95 | 1 363 060,86 | | 0,10 | |
| 86 | 489 810,00 | 1 363 056,99 | | 0,10 | |
| 87 | 489 806,86 | 1 363 056,15 | | 0,10 | |
| 88 | 489 812,85 | 1 363 030,36 | | 0,10 | |
| 89 | 489 813,81 | 1 363 030,60 | | 0,10 | |
| 90 | 489 814,77 | 1 363 026,72 | | 0,10 | |
| 91 | 489 813,80 | 1 363 026,48 | | 0,10 | |
| 92 | 489 819,09 | 1 363 005,06 | | 0,10 | |
| 93 | 489 821,51 | 1 363 005,64 | | 0,10 | |
| 94 | 489 822,44 | 1 363 001,75 | | 0,10 | |
| 95 | 489 820,04 | 1 363 001,18 | | 0,10 | |
| 96 | 489 825,85 | 1 362 977,10 | | 0,10 | |
| 97 | 489 838,29 | 1 362 980,02 | | 0,10 | |
| 98 | 489 839,21 | 1 362 976,13 | | 0,10 | |
| 99 | 489 826,77 | 1 362 973,20 | | 0,10 | |
| 100 | 489 833,15 | 1 362 946,08 | | 0,10 | |
| 101 | 489 837,25 | 1 362 946,74 | | 0,10 | |
| 102 | 489 837,88 | 1 362 942,79 | | 0,10 | |

Раздел 2

Сведения о местоположении границ объекта

| 1 | 2 | 3 | 4 | 5 | 6 |
|-----|------------|--------------|---------------------|------|---|
| 103 | 489 834,06 | 1 362 942,17 | | 0,10 | |
| 104 | 489 836,99 | 1 362 929,33 | | 0,10 | |
| 105 | 489 839,73 | 1 362 929,85 | | 0,10 | |
| 106 | 489 840,48 | 1 362 925,92 | | 0,10 | |
| 107 | 489 837,89 | 1 362 925,43 | | 0,10 | |
| 108 | 489 843,79 | 1 362 899,89 | | 0,10 | |
| 109 | 489 846,73 | 1 362 900,58 | | 0,10 | |
| 110 | 489 847,64 | 1 362 896,69 | | 0,10 | |
| 111 | 489 844,70 | 1 362 896,00 | | 0,10 | |
| 112 | 489 847,88 | 1 362 882,43 | | 0,10 | |
| 113 | 489 851,01 | 1 362 883,16 | | 0,10 | |
| 114 | 489 851,92 | 1 362 879,26 | | 0,10 | |
| 115 | 489 848,79 | 1 362 878,53 | | 0,10 | |
| 116 | 489 853,82 | 1 362 857,05 | | 0,10 | |
| 117 | 489 856,39 | 1 362 848,26 | | 0,10 | |
| 118 | 489 904,90 | 1 362 858,17 | | 0,10 | |
| 119 | 489 984,68 | 1 362 875,07 | | 0,10 | |
| 120 | 490 007,88 | 1 362 881,63 | | 0,10 | |
| 121 | 490 030,75 | 1 362 889,23 | | 0,10 | |
| 122 | 490 067,65 | 1 362 901,01 | | 0,10 | |
| 123 | 490 094,70 | 1 362 907,99 | | 0,10 | |
| 124 | 490 132,85 | 1 362 914,12 | | 0,10 | |
| 125 | 490 206,41 | 1 362 924,66 | | 0,10 | |
| 126 | 490 210,34 | 1 362 925,09 | | 0,10 | |
| 127 | 490 230,32 | 1 362 926,65 | | 0,10 | |
| 128 | 490 230,63 | 1 362 922,67 | | 0,10 | |
| 129 | 490 210,75 | 1 362 921,11 | | 0,10 | |
| 130 | 490 211,62 | 1 362 912,55 | Аналитический метод | 0,10 | — |
| 131 | 490 212,52 | 1 362 907,91 | | 0,10 | |
| 132 | 490 208,60 | 1 362 907,17 | | 0,10 | |
| 133 | 490 207,47 | 1 362 913,85 | | 0,10 | |
| 134 | 490 206,77 | 1 362 920,67 | | 0,10 | |
| 135 | 490 133,45 | 1 362 910,17 | | 0,10 | |
| 136 | 490 095,52 | 1 362 904,07 | | 0,10 | |
| 137 | 490 068,76 | 1 362 897,17 | | 0,10 | |
| 138 | 490 031,99 | 1 362 885,43 | | 0,10 | |
| 139 | 490 009,06 | 1 362 877,80 | | 0,10 | |
| 140 | 489 985,64 | 1 362 871,18 | | 0,10 | |
| 141 | 489 905,72 | 1 362 854,25 | | 0,10 | |
| 142 | 489 857,51 | 1 362 844,41 | | 0,10 | |
| 143 | 489 861,25 | 1 362 831,57 | | 0,10 | |
| 144 | 489 864,14 | 1 362 832,30 | | 0,10 | |
| 145 | 489 865,13 | 1 362 828,43 | | 0,10 | |
| 146 | 489 862,37 | 1 362 827,73 | | 0,10 | |
| 147 | 489 865,46 | 1 362 817,25 | | 0,10 | |
| 148 | 489 867,82 | 1 362 817,95 | | 0,10 | |
| 149 | 489 868,96 | 1 362 814,11 | | 0,10 | |
| 150 | 489 866,60 | 1 362 813,42 | | 0,10 | |
| 151 | 489 870,32 | 1 362 800,78 | | 0,10 | |
| 152 | 489 872,24 | 1 362 801,35 | | 0,10 | |
| 153 | 489 873,37 | 1 362 797,51 | | 0,10 | |
| 154 | 489 871,46 | 1 362 796,95 | | 0,10 | |
| 155 | 489 874,39 | 1 362 787,00 | | 0,10 | |
| 156 | 489 879,91 | 1 362 769,53 | | 0,10 | |
| 157 | 489 883,14 | 1 362 770,55 | | 0,10 | |

Раздел 2

Сведения о местоположении границ объекта

| 1 | 2 | 3 | 4 | 5 | 6 |
|-----|------------|--------------|---------------------|------|---|
| 158 | 489 884,35 | 1 362 766,73 | | 0,10 | |
| 159 | 489 881,11 | 1 362 765,71 | | 0,10 | |
| 160 | 489 884,45 | 1 362 755,16 | | 0,10 | |
| 161 | 489 888,34 | 1 362 743,93 | | 0,10 | |
| 162 | 489 894,21 | 1 362 745,93 | | 0,10 | |
| 163 | 489 933,63 | 1 362 757,58 | | 0,10 | |
| 164 | 489 953,33 | 1 362 762,00 | | 0,10 | |
| 165 | 489 973,55 | 1 362 767,73 | | 0,10 | |
| 166 | 489 963,72 | 1 362 809,17 | | 0,10 | |
| 167 | 489 967,61 | 1 362 810,09 | | 0,10 | |
| 168 | 489 978,33 | 1 362 764,93 | | 0,10 | |
| 169 | 489 972,39 | 1 362 763,25 | | 0,10 | |
| 170 | 489 973,09 | 1 362 761,30 | | 0,10 | |
| 171 | 489 969,32 | 1 362 759,96 | | 0,10 | |
| 172 | 489 968,54 | 1 362 762,15 | | 0,10 | |
| 173 | 489 954,31 | 1 362 758,12 | | 0,10 | |
| 174 | 489 934,64 | 1 362 753,71 | | 0,10 | |
| 175 | 489 895,43 | 1 362 742,11 | | 0,10 | |
| 176 | 489 889,65 | 1 362 740,15 | | 0,10 | |
| 177 | 489 893,91 | 1 362 727,86 | | 0,10 | |
| 178 | 489 896,62 | 1 362 728,80 | | 0,10 | |
| 179 | 489 897,93 | 1 362 725,02 | | 0,10 | |
| 180 | 489 895,22 | 1 362 724,08 | | 0,10 | |
| 181 | 489 898,56 | 1 362 713,75 | | 0,10 | |
| 182 | 489 901,24 | 1 362 714,60 | | 0,10 | |
| 183 | 489 902,45 | 1 362 710,79 | | 0,10 | |
| 184 | 489 899,77 | 1 362 709,94 | | 0,10 | |
| 185 | 489 908,45 | 1 362 682,58 | Аналитический метод | 0,10 | — |
| 186 | 489 909,90 | 1 362 678,46 | | 0,10 | |
| 187 | 489 910,70 | 1 362 678,74 | | 0,10 | |
| 188 | 489 912,03 | 1 362 674,97 | | 0,10 | |
| 189 | 489 911,22 | 1 362 674,69 | | 0,10 | |
| 190 | 489 919,79 | 1 362 650,33 | | 0,10 | |
| 191 | 489 923,17 | 1 362 651,52 | | 0,10 | |
| 192 | 489 924,49 | 1 362 647,75 | | 0,10 | |
| 193 | 489 921,12 | 1 362 646,56 | | 0,10 | |
| 194 | 489 922,90 | 1 362 641,49 | | 0,10 | |
| 195 | 489 934,66 | 1 362 602,55 | | 0,10 | |
| 196 | 489 937,43 | 1 362 603,39 | | 0,10 | |
| 197 | 489 938,59 | 1 362 599,56 | | 0,10 | |
| 198 | 489 935,81 | 1 362 598,72 | | 0,10 | |
| 199 | 489 941,07 | 1 362 581,15 | | 0,10 | |
| 200 | 489 944,25 | 1 362 582,08 | | 0,10 | |
| 201 | 489 945,37 | 1 362 578,25 | | 0,10 | |
| 202 | 489 942,20 | 1 362 577,31 | | 0,10 | |
| 203 | 489 948,50 | 1 362 555,87 | | 0,10 | |
| 204 | 489 951,00 | 1 362 556,32 | | 0,10 | |
| 205 | 489 951,72 | 1 362 552,39 | | 0,10 | |
| 206 | 489 949,64 | 1 362 552,01 | | 0,10 | |
| 207 | 489 964,72 | 1 362 500,70 | | 0,10 | |
| 208 | 490 013,23 | 1 362 512,42 | | 0,10 | |
| 209 | 490 012,50 | 1 362 515,56 | | 0,10 | |
| 210 | 490 016,40 | 1 362 516,47 | | 0,10 | |
| 211 | 490 017,14 | 1 362 513,31 | | 0,10 | |
| 212 | 490 026,09 | 1 362 515,34 | | 0,10 | |

Раздел 2

Сведения о местоположении границ объекта

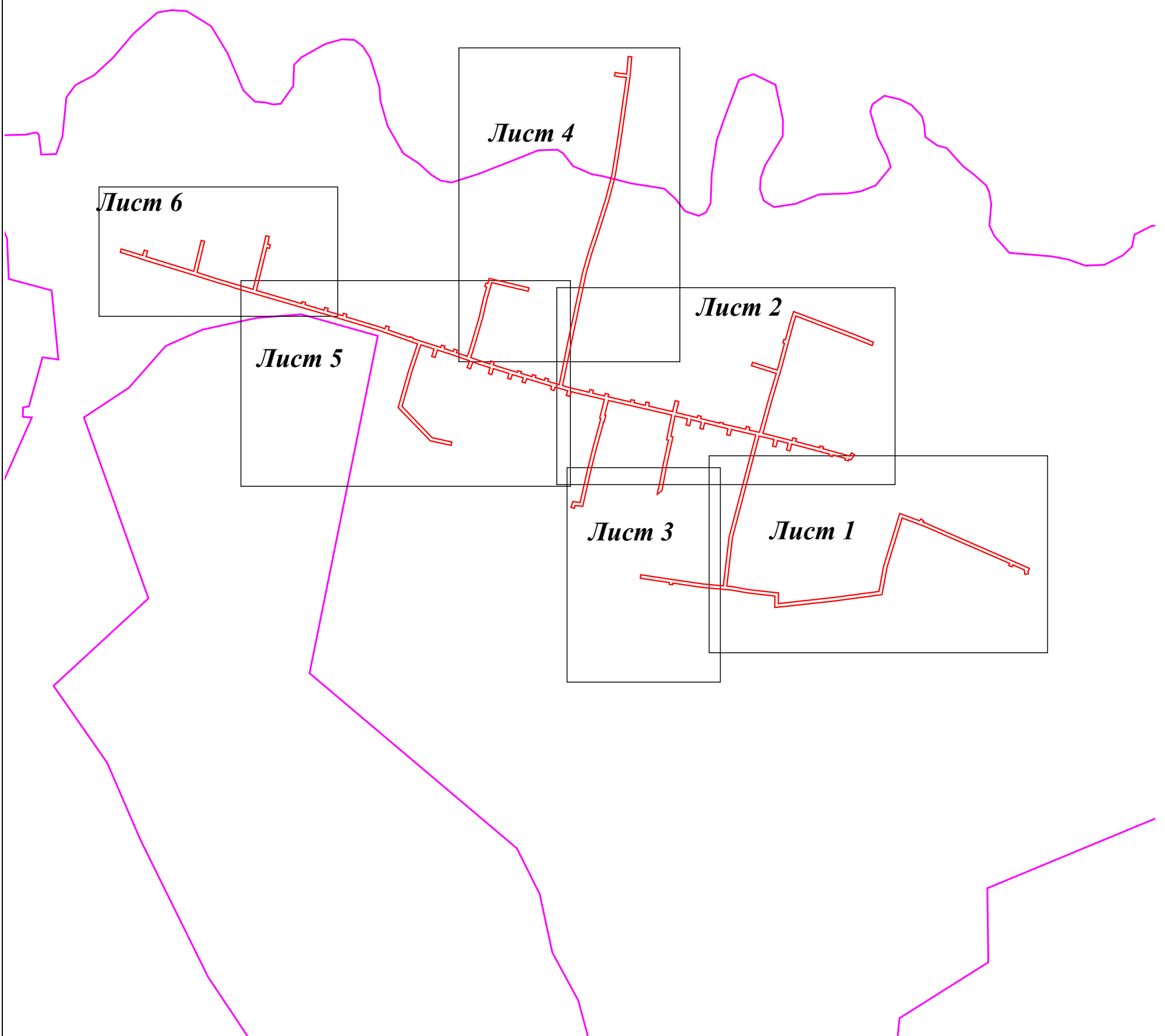
| 1 | 2 | 3 | 4 | 5 | 6 |
|-----|------------|--------------|---------------------|------|---|
| 213 | 490 026,84 | 1 362 511,45 | | 0,10 | |
| 214 | 490 011,83 | 1 362 508,00 | | 0,10 | |
| 215 | 489 965,85 | 1 362 496,86 | | 0,10 | |
| 216 | 489 977,16 | 1 362 458,40 | | 0,10 | |
| 217 | 489 985,14 | 1 362 433,31 | | 0,10 | |
| 218 | 490 020,57 | 1 362 441,90 | | 0,10 | |
| 219 | 490 021,53 | 1 362 438,02 | | 0,10 | |
| 220 | 489 986,35 | 1 362 429,49 | | 0,10 | |
| 221 | 490 003,18 | 1 362 375,33 | | 0,10 | |
| 222 | 490 009,39 | 1 362 377,24 | | 0,10 | |
| 223 | 490 010,57 | 1 362 373,42 | | 0,10 | |
| 224 | 490 004,35 | 1 362 371,51 | | 0,10 | |
| 225 | 490 011,82 | 1 362 347,26 | | 0,10 | |
| 226 | 490 008,00 | 1 362 346,08 | | 0,10 | |
| 227 | 490 001,33 | 1 362 367,75 | | 0,10 | |
| 228 | 490 001,04 | 1 362 367,66 | | 0,10 | |
| 229 | 489 999,86 | 1 362 371,49 | | 0,10 | |
| 230 | 490 000,15 | 1 362 371,58 | | 0,10 | |
| 231 | 489 983,74 | 1 362 424,50 | | 0,10 | |
| 232 | 489 983,36 | 1 362 424,40 | | 0,10 | |
| 233 | 489 982,34 | 1 362 428,26 | | 0,10 | |
| 234 | 489 982,53 | 1 362 428,31 | | 0,10 | |
| 235 | 489 973,33 | 1 362 457,23 | | 0,10 | |
| 236 | 489 969,25 | 1 362 471,13 | | 0,10 | |
| 237 | 489 968,85 | 1 362 471,01 | | 0,10 | |
| 238 | 489 967,72 | 1 362 474,85 | | 0,10 | |
| 239 | 489 968,12 | 1 362 474,97 | | 0,10 | |
| 240 | 489 935,68 | 1 362 585,32 | Аналитический метод | 0,10 | — |
| 241 | 489 919,10 | 1 362 640,24 | | 0,10 | |
| 242 | 489 903,97 | 1 362 683,48 | | 0,10 | |
| 243 | 489 873,25 | 1 362 673,30 | | 0,10 | |
| 244 | 489 831,54 | 1 362 661,47 | | 0,10 | |
| 245 | 489 793,63 | 1 362 698,15 | | 0,10 | |
| 246 | 489 788,50 | 1 362 721,65 | | 0,10 | |
| 247 | 489 792,41 | 1 362 722,51 | | 0,10 | |
| 248 | 489 797,28 | 1 362 700,18 | | 0,10 | |
| 249 | 489 832,66 | 1 362 665,95 | | 0,10 | |
| 250 | 489 872,07 | 1 362 677,12 | | 0,10 | |
| 251 | 489 902,76 | 1 362 687,29 | | 0,10 | |
| 252 | 489 898,00 | 1 362 702,29 | | 0,10 | |
| 253 | 489 889,73 | 1 362 699,67 | | 0,10 | |
| 254 | 489 888,52 | 1 362 703,48 | | 0,10 | |
| 255 | 489 896,79 | 1 362 706,10 | | 0,10 | |
| 256 | 489 892,14 | 1 362 720,77 | | 0,10 | |
| 257 | 489 884,59 | 1 362 742,52 | | 0,10 | |
| 258 | 489 876,92 | 1 362 739,86 | | 0,10 | |
| 259 | 489 875,61 | 1 362 743,64 | | 0,10 | |
| 260 | 489 883,28 | 1 362 746,30 | | 0,10 | |
| 261 | 489 880,65 | 1 362 753,90 | | 0,10 | |
| 262 | 489 876,84 | 1 362 765,96 | | 0,10 | |
| 263 | 489 870,22 | 1 362 763,88 | | 0,10 | |
| 264 | 489 869,02 | 1 362 767,69 | | 0,10 | |
| 265 | 489 875,63 | 1 362 769,78 | | 0,10 | |
| 266 | 489 870,13 | 1 362 787,31 | | 0,10 | |
| 267 | 489 864,72 | 1 362 785,71 | | 0,10 | |

Раздел 2

Сведения о местоположении границ объекта






| 1 | 2 | 3 | 4 | 5 | 6 |
|-----|------------|--------------|---------------------|------|---|
| 268 | 489 863,58 | 1 362 789,55 | | 0,10 | |
| 269 | 489 869,00 | 1 362 791,15 | | 0,10 | |
| 270 | 489 865,32 | 1 362 803,59 | | 0,10 | |
| 271 | 489 860,46 | 1 362 802,16 | | 0,10 | |
| 272 | 489 859,33 | 1 362 806,00 | | 0,10 | |
| 273 | 489 864,19 | 1 362 807,43 | | 0,10 | |
| 274 | 489 855,85 | 1 362 835,83 | | 0,10 | |
| 275 | 489 852,01 | 1 362 834,87 | | 0,10 | |
| 276 | 489 851,04 | 1 362 838,75 | | 0,10 | |
| 277 | 489 854,72 | 1 362 839,67 | | 0,10 | |
| 278 | 489 850,53 | 1 362 854,07 | | 0,10 | |
| 279 | 489 845,26 | 1 362 852,53 | | 0,10 | |
| 280 | 489 844,14 | 1 362 856,37 | | 0,10 | |
| 281 | 489 849,51 | 1 362 857,94 | | 0,10 | |
| 282 | 489 840,67 | 1 362 895,64 | | 0,10 | |
| 283 | 489 819,33 | 1 362 890,42 | | 0,10 | |
| 284 | 489 819,05 | 1 362 891,56 | | 0,10 | |
| 285 | 489 809,44 | 1 362 889,14 | | 0,10 | |
| 286 | 489 785,13 | 1 362 882,53 | | 0,10 | |
| 287 | 489 761,15 | 1 362 876,49 | | 0,10 | |
| 288 | 489 723,46 | 1 362 868,05 | | 0,10 | |
| 289 | 489 724,57 | 1 362 859,88 | | 0,10 | |
| 290 | 489 718,05 | 1 362 857,68 | | 0,10 | |
| 291 | 489 716,77 | 1 362 861,47 | | 0,10 | |
| 292 | 489 720,16 | 1 362 862,62 | | 0,10 | |
| 293 | 489 719,01 | 1 362 871,16 | | 0,10 | |
| 294 | 489 760,23 | 1 362 880,38 | | 0,10 | |
| 295 | 489 784,12 | 1 362 886,40 | Аналитический метод | 0,10 | — |
| 296 | 489 808,43 | 1 362 893,02 | | 0,10 | |
| 297 | 489 815,41 | 1 362 894,77 | | 0,10 | |
| 298 | 489 815,24 | 1 362 895,42 | | 0,10 | |
| 299 | 489 822,46 | 1 362 897,29 | | 0,10 | |
| 300 | 489 822,75 | 1 362 896,11 | | 0,10 | |
| 301 | 489 839,60 | 1 362 900,23 | | 0,10 | |
| 302 | 489 822,95 | 1 362 971,97 | | 0,10 | |
| 303 | 489 794,88 | 1 362 966,36 | | 0,10 | |
| 304 | 489 794,45 | 1 362 968,56 | | 0,10 | |
| 305 | 489 769,35 | 1 362 963,02 | | 0,10 | |
| 306 | 489 739,26 | 1 362 957,34 | | 0,10 | |
| 307 | 489 738,54 | 1 362 956,55 | | 0,10 | |
| 308 | 489 732,91 | 1 362 955,85 | | 0,10 | |
| 309 | 489 737,15 | 1 362 961,02 | | 0,10 | |
| 310 | 489 768,55 | 1 362 966,94 | | 0,10 | |
| 311 | 489 798,05 | 1 362 973,45 | | 0,10 | |
| 312 | 489 798,63 | 1 362 971,19 | | 0,10 | |
| 313 | 489 822,03 | 1 362 975,87 | | 0,10 | |
| 314 | 489 818,65 | 1 362 990,13 | | 0,10 | |
| 315 | 489 811,73 | 1 362 988,43 | | 0,10 | |
| 316 | 489 810,77 | 1 362 992,31 | | 0,10 | |
| 317 | 489 817,69 | 1 362 994,02 | | 0,10 | |
| 318 | 489 814,81 | 1 363 005,71 | | 0,10 | |
| 319 | 489 807,83 | 1 363 003,98 | | 0,10 | |
| 320 | 489 806,87 | 1 363 007,87 | | 0,10 | |
| 321 | 489 813,85 | 1 363 009,59 | | 0,10 | |
| 322 | 489 807,35 | 1 363 036,04 | | 0,10 | |

Раздел 4
План границ объекта



Масштаб 1:5 000

Используемые условные знаки и обозначения:

-  - граница кадастрового квартала по сведениям ЕГРН
-  - характерная точка границы зоны
-  - граница зоны
-  - граница земельного участка по сведениям ЕГРН
-  - граница городского округа

Подпись _____



Дата « 3 » ноября 20 20 г.

Место для оттиска печати (при наличии) лица, составившего описание местоположения границ объекта

Лист 1



Масштаб 1:1 000

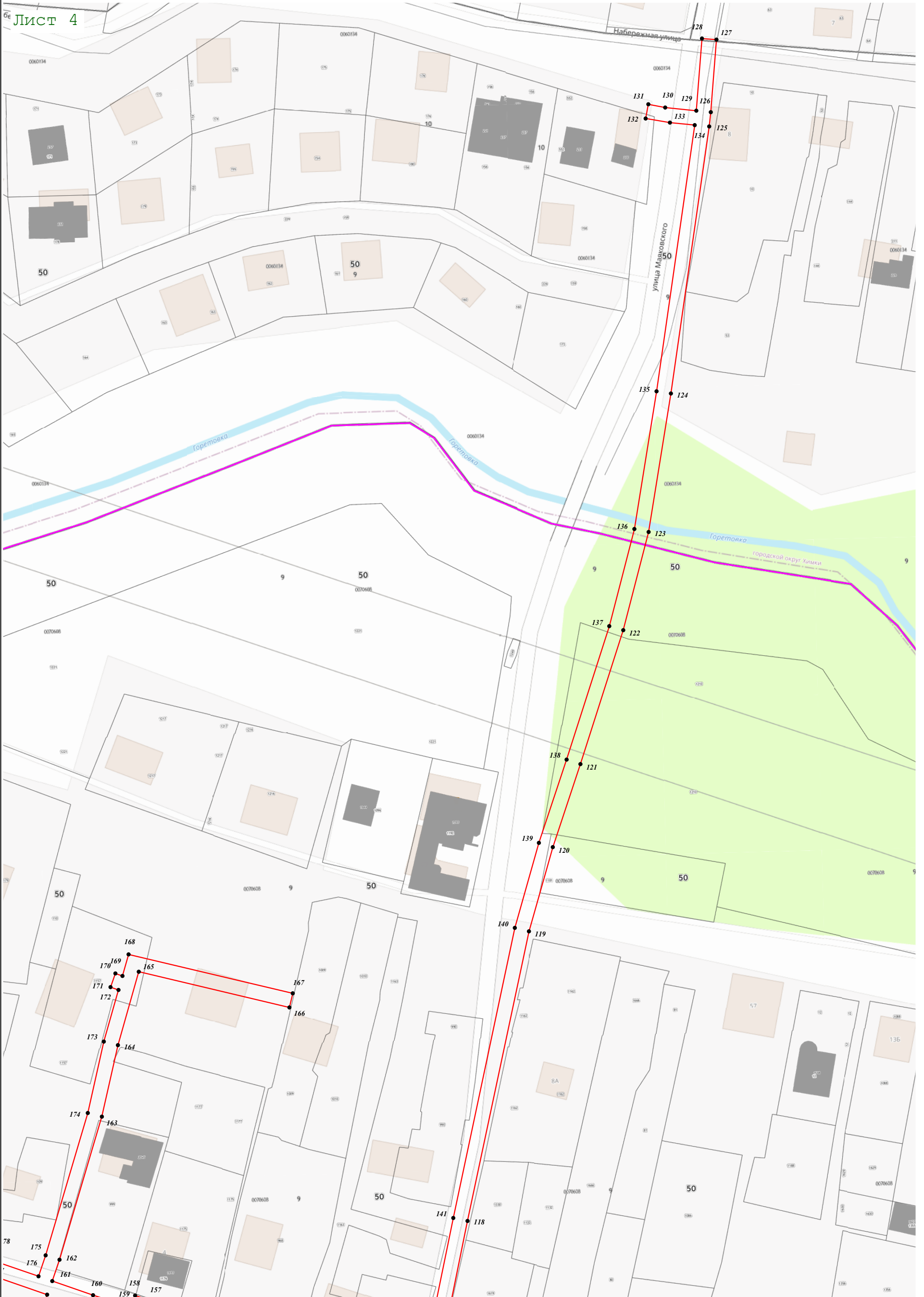


Масштаб 1:1 000

Лист 3



Масштаб 1:1 000



Масштаб 1:1 000



