

Приложение к сообщению об установлении публичного сервитута в отношении земельного участка с кадастровым номером 50:10:0010315:8

СХЕМА РАСПОЛОЖЕНИЯ ЗЕМЕЛЬНОГО УЧАСТКА

НА КАДАСТРОВОМ ПЛАНЕ ТЕРРИТОРИИ

Кадастровый квартал: 50:10:0010315

Адрес (местоположение) объекта: Российская Федерация, Московская область, г.о. Химки, г. Химки, Березовая аллея

Утверждена

(наименование документа об утверждении, включая наименования органов
местного самоуправления, принявших решение об утверждении схемы)

от _____ № _____



С
↑
Ю
↓



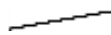

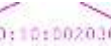

Геоданные

№ п/п	Имя точки	X, м	Y, м	S, м
:ЗУ1				
1	1	485 122,19	2 185 372,05	
2	2	485 144,96	2 185 358,62	26,43
3	3	485 159,05	2 185 382,56	27,78
4	4	485 136,32	2 185 395,99	26,40
1	1	485 122,19	2 185 372,05	27,80

Участок	ЭКСПЛИКАЦИЯ: Обозначение	Площадь(м.кв.)
Образуемый земельный участок (публичный сервитут)	:ЗУ1	734

Масштаб 1:500

Условные обозначения:

-  - граница объекта землеустройства (публичный сервитут)
-  - характерная точка границы объекта землеустройства (публичный сервитут)
-  - граница земельного участка по сведениям ЕГРН
-  - граница и кадастровый номер объекта капитального строительства
-  - границы и номер кадастрового квартала
-  - Граница ОКС сведения о котором содержатся в ГКН