


Документация по планировке территории для строительства подъезда к объекту  
по обращению с отходами в городском округе Химки Московской области  
Проект планировки территории  
Раздел 2. Графическая часть

Схема расположения элемента планировочной структуры



**Условные обозначения:**



40

устанавливаемые красные линии  
с характерными точками

**Границы:**



городских округов Химки, Долгопрудный  
Московской области



территории, в отношении которой осуществляется  
подготовка проекта планировки



22

зоны планируемого размещения линейного объекта  
с характерными точками



11

зон планируемого размещения линейных объектов  
инженерной инфраструктуры, подлежащих переносу  
(переустройству) из зоны планируемого размещения  
линейного объекта с характерными точками



зоны с особыми условиями использования территорий,  
подлежащая установлению в связи с размещением  
линейного объекта, инженерных коммуникаций  
и сооружений, подлежащих переустройству из зоны  
планируемого размещения линейного объекта



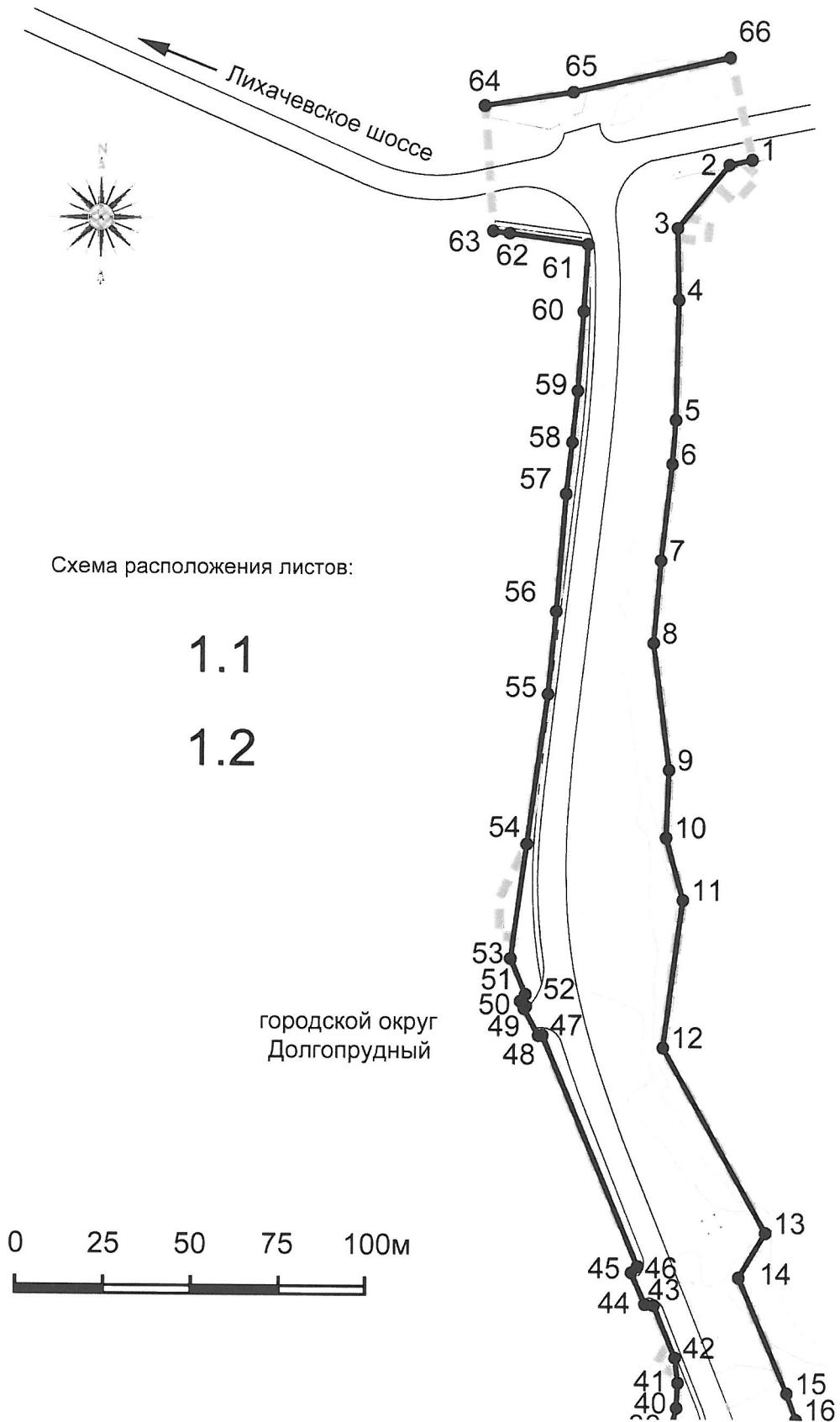
земель лесного фонда

**Транспортная инфраструктура:**

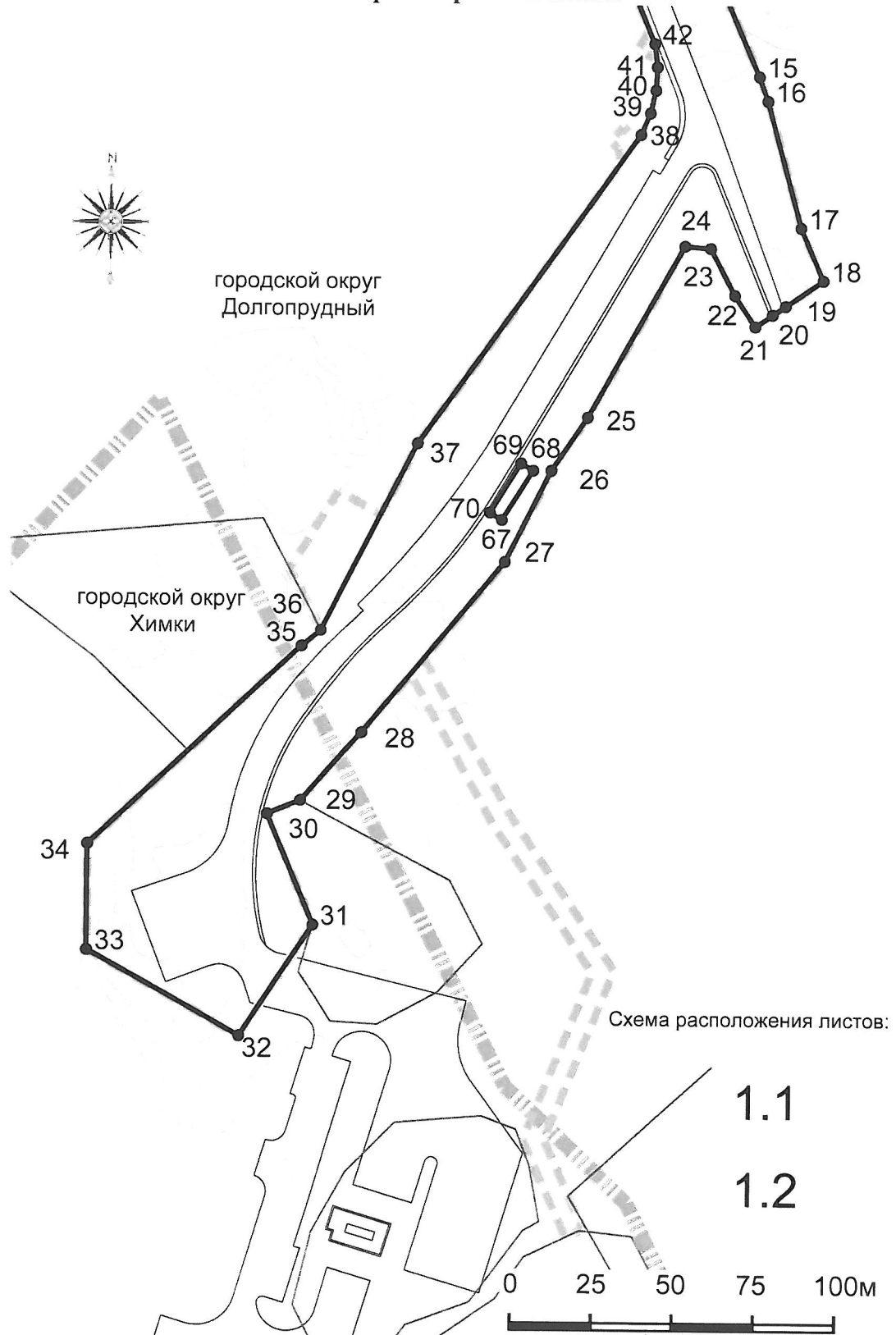


автомобильные дороги, улицы и тротуары

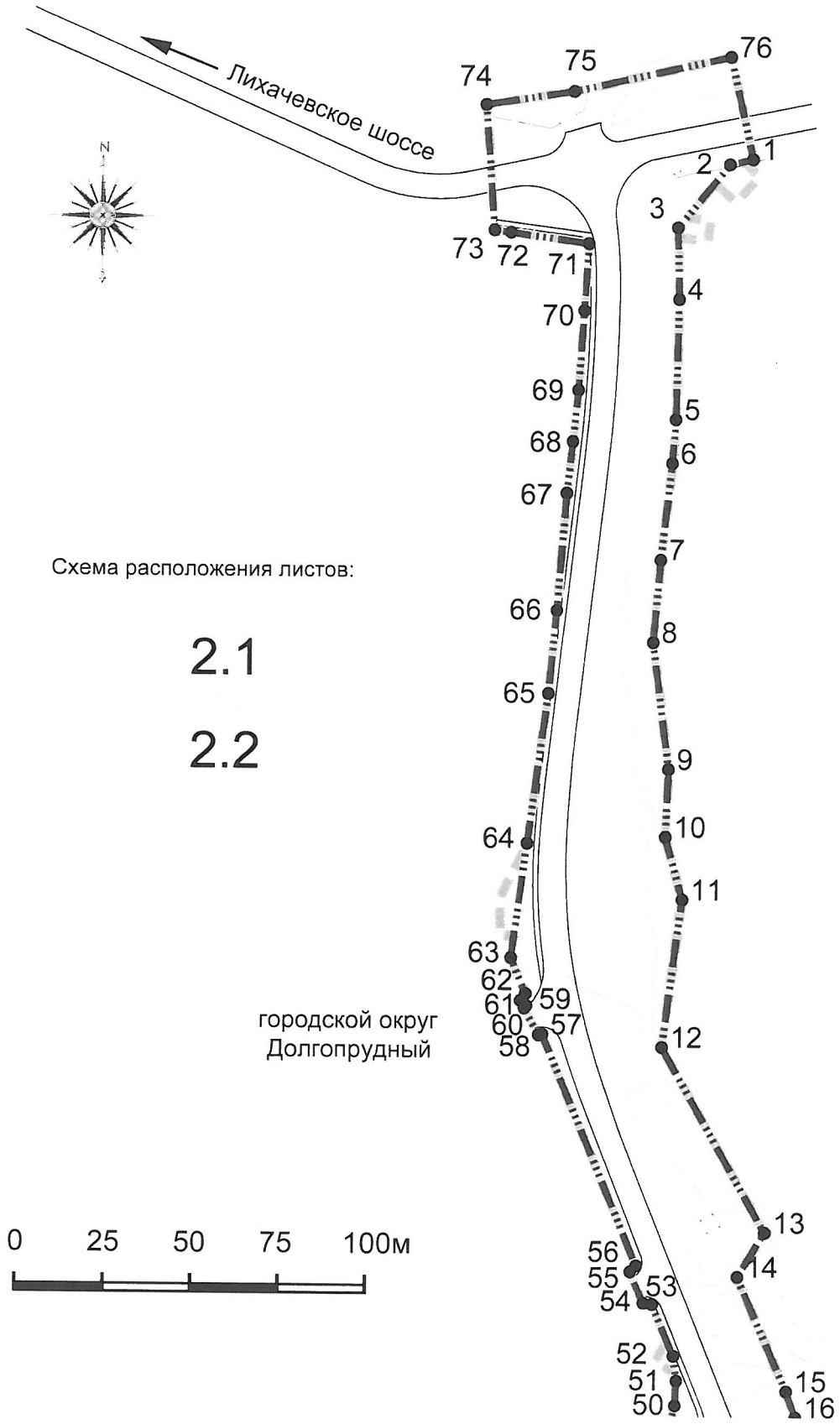
Документация по планировке территории для строительства подъезда к объекту по обращению с отходами в городском округе Химки Московской области  
Проект планировки территории  
Чертеж красных линий



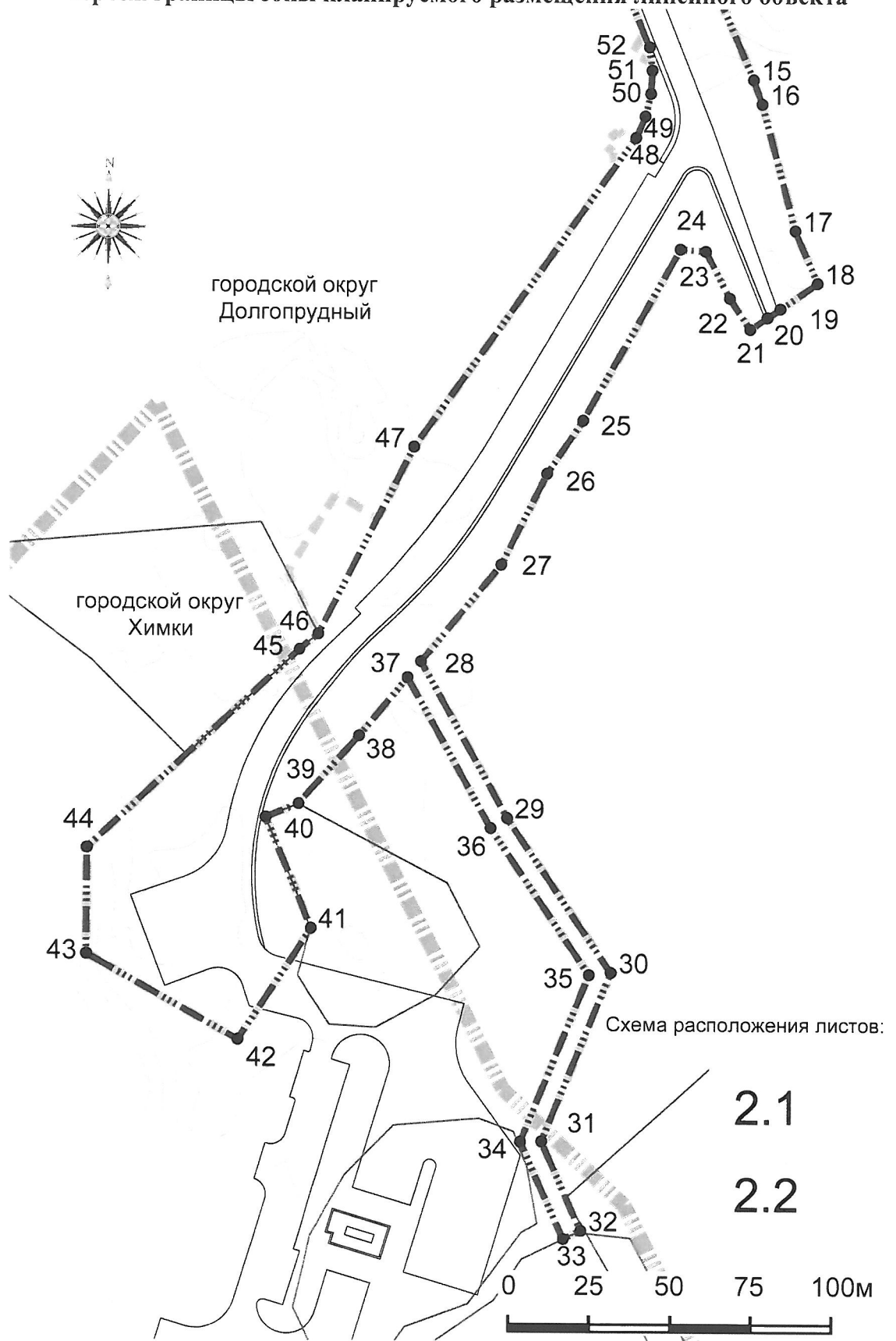
Документация по планировке территории для строительства подъезда к объекту по обращению с отходами в городском округе Химки Московской области  
Проект планировки территории  
Чертеж красных линий



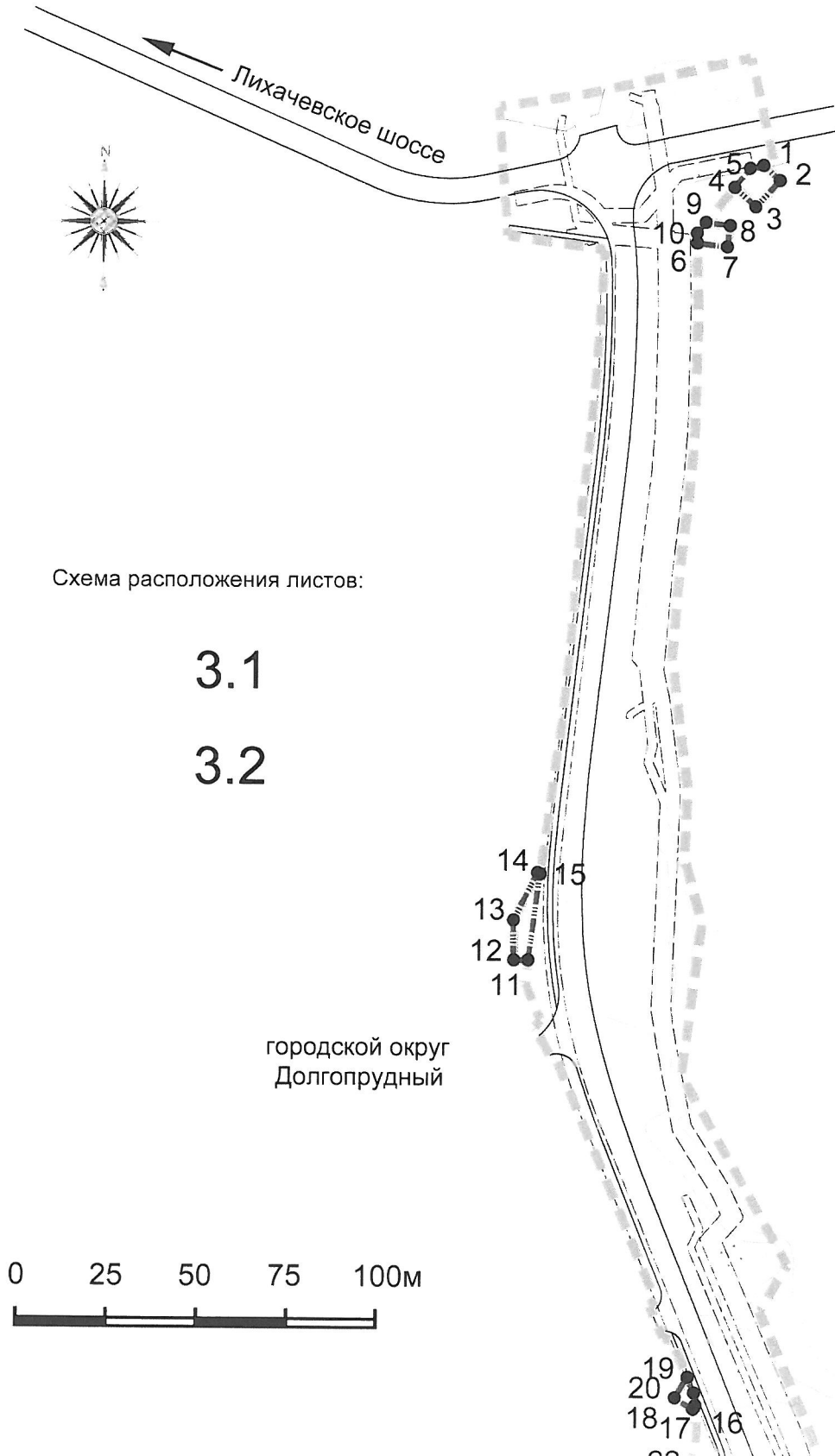
Документация по планировке территории для строительства подъезда к объекту по обращению с отходами в городском округе Химки Московской области  
Проект планировки территории  
Чертеж границы зоны планируемого размещения линейного объекта



Документация по планировке территории для строительства подъезда к объекту  
по обращению с отходами в городском округе Химки Московской области  
Проект планировки территории  
Чертеж границы зоны планируемого размещения линейного объекта



Документация по планировке территории для строительства подъезда к объекту по обращению с отходами в городском округе Химки Московской области  
Проект планировки территории  
Чертеж границ зон планируемого размещения линейных объектов инженерной инфраструктуры, подлежащих переносу (переустройству) из зоны планируемого размещения линейного объекта



Документация по планировке территории для строительства подъезда к объекту по обращению с отходами в городском округе Химки Московской области  
Проект планировки территории  
Чертеж границ зон планируемого размещения линейных объектов инженерной инфраструктуры, подлежащих переносу (переустройству) из зоны планируемого размещения линейного объекта

