

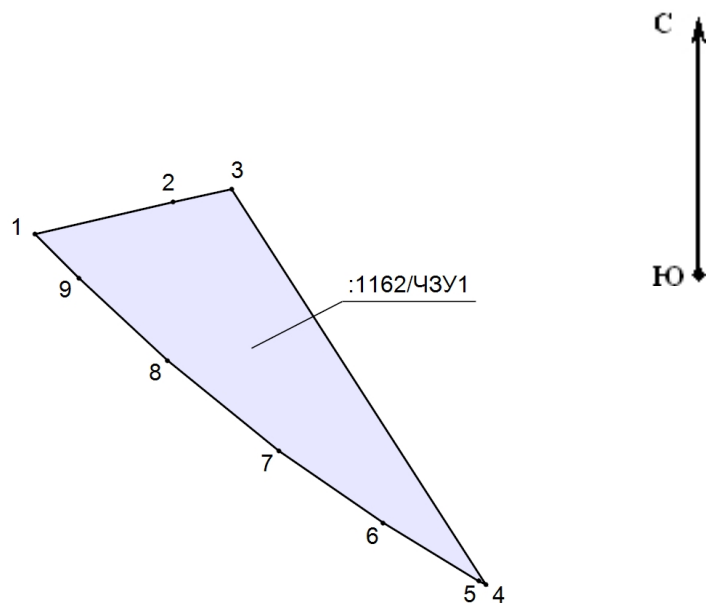
## План - схема расположения земельного участка на кадастровом плане территории

**Объект:** «Строительство путепроводов на пересечении Октябрьского направления Московской железной дороги в районе 24-25 км Ленинградского шоссе с необходимой для их функционирования улично-дорожной сетью»



1. Исходный земельный участок - 50:10:0010316:1162
2. Площадь исходного земельного участка - 919 кв. м
3. Адресный ориентир - Московская область, г. Химки, ш. Васьютинское
4. Части земельного участка - 50:10:0010316:1162/ЧЗУ1
5. Площадь частей земельного участка - 50:10:0010316:1162/ЧЗУ1=919 кв. м

### Каталог координат (система координат-МСК-50)

Имя точки	X, м	Y, м
50:10:0010316:1162/ЧЗУ1		
1	487 063,10	2 182 350,65
2	487 067,34	2 182 368,93
3	487 069,03	2 182 376,69
4	487 016,83	2 182 410,32
5	487 017,32	2 182 409,38
6	487 024,95	2 182 396,70
7	487 034,47	2 182 382,93
8	487 046,38	2 182 368,18
9	487 057,26	2 182 356,48
1	487 063,10	2 182 350,65



### Условные обозначения:

-  - границы исходного земельного участка
-  - границы части земельного участка, подлежащей временному занятию