





Документации по планировке территории для реконструкции транспортной развязки  
на пересечении М-10 «Россия», Международного шоссе и Машкинского шоссе  
в городском округе Химки  
Проект планировки территории  
Раздел 2. Графическая часть

Схема расположения элемента планировочной структуры





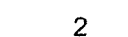








**Документации по планировке территории для реконструкции транспортной развязки  
на пересечении М-10 «Россия», Международного шоссе и Машкинского шоссе  
в городском округе Химки  
Проект планировки территории**

**Условные обозначения:**


-  существующие красные линии
-  отменяемые красные линии
-  устанавливаемые красные линии
-  5 характерные точки красных линий

**Границы:**
















-  граница города Москвы и Московской области (городской округ Химки)
-  населенных пунктов (в соответствии с документами территориального планирования)
-  земельных участков, учтенных в Едином государственном реестре недвижимости
-  1 зоны планируемого размещения линейного объекта регионального значения — транспортной развязки на пересечении М - 10 «Россия», Международного шоссе и Машкинского шоссе в городском округе Химки с номерами характерных точек
-  2 зон планируемого размещения линейных объектов, подлежащих реконструкции в связи с изменением их местоположения с номерами характерных точек
-  территории, в отношении которой осуществляется подготовка проекта планировки
-  зоны планируемого размещения линейного объекта для строительства надземного пешеходного перехода через Октябрьскую железную дорогу в районе улицы Транспортный проезд в городском округе Химки Московской области<sup>4</sup>
-  зоны планируемого размещения линейного объекта регионального значения — транспортной развязки на пересечении автомобильной дороги М - 10 «Россия» и улицы Репина<sup>3</sup>
-  зоны планируемого размещения транспортной инфраструктуры линии НТСС «Стрела»<sup>1</sup>
-  зоны планируемого размещения линейного объекта участка улично-дорожной сети — автодорожный путепровод на 24-25 км Ленинградского шоссе<sup>5</sup>
-  зон планируемого размещения объекта регионального значения — многофункционального вокзального комплекса с транспортно - пересадочным узлом «Химки - 2» в городском округе Химки Московской области<sup>6</sup>

**Документации по планировке территории для реконструкции транспортной развязки  
на пересечении М-10 «Россия», Международного шоссе и Машкинского шоссе  
в городском округе Химки  
Проект планировки территории**

**Условные обозначения**

 зоны планируемого размещения дополнительных V и VI путей Октябрьской железной дороги на участке Москва - Алабушево под специализированное пассажирское сообщение

**Транспортная инфраструктура:**

-  существующие главные пути Октябрьской железной дороги
-  V и VI пути Октябрьской железной дороги под высокоскоростную специализированную пассажирскую магистраль «Москва - Санкт - Петербург»
-  линии рельсового скоростного пассажирского транспорта
-  остановочные пункты рельсового скоростного пассажирского транспорта
-  автомобильные парковки
-  остановки общественного транспорта (автобуса)
-  остановки общественного транспорта (автобуса) планируемые
-  остановки общественного транспорта (автобуса) демонтируемые
-  транспортные светофоры
-  пешеходные светофоры
-  автозаправочные станции
-  путепроводы
-  пешеходные переходы в разных уровнях
-  планируемые железнодорожные платформы
-  планируемые конкорсы в составе железнодорожных станций

Документации по планировке территории для реконструкции транспортной развязки  
на пересечении М-10 «Россия», Международного шоссе и Машкинского шоссе  
в городском округе Химки  
Проект планировки территории  
Чертеж красных линий

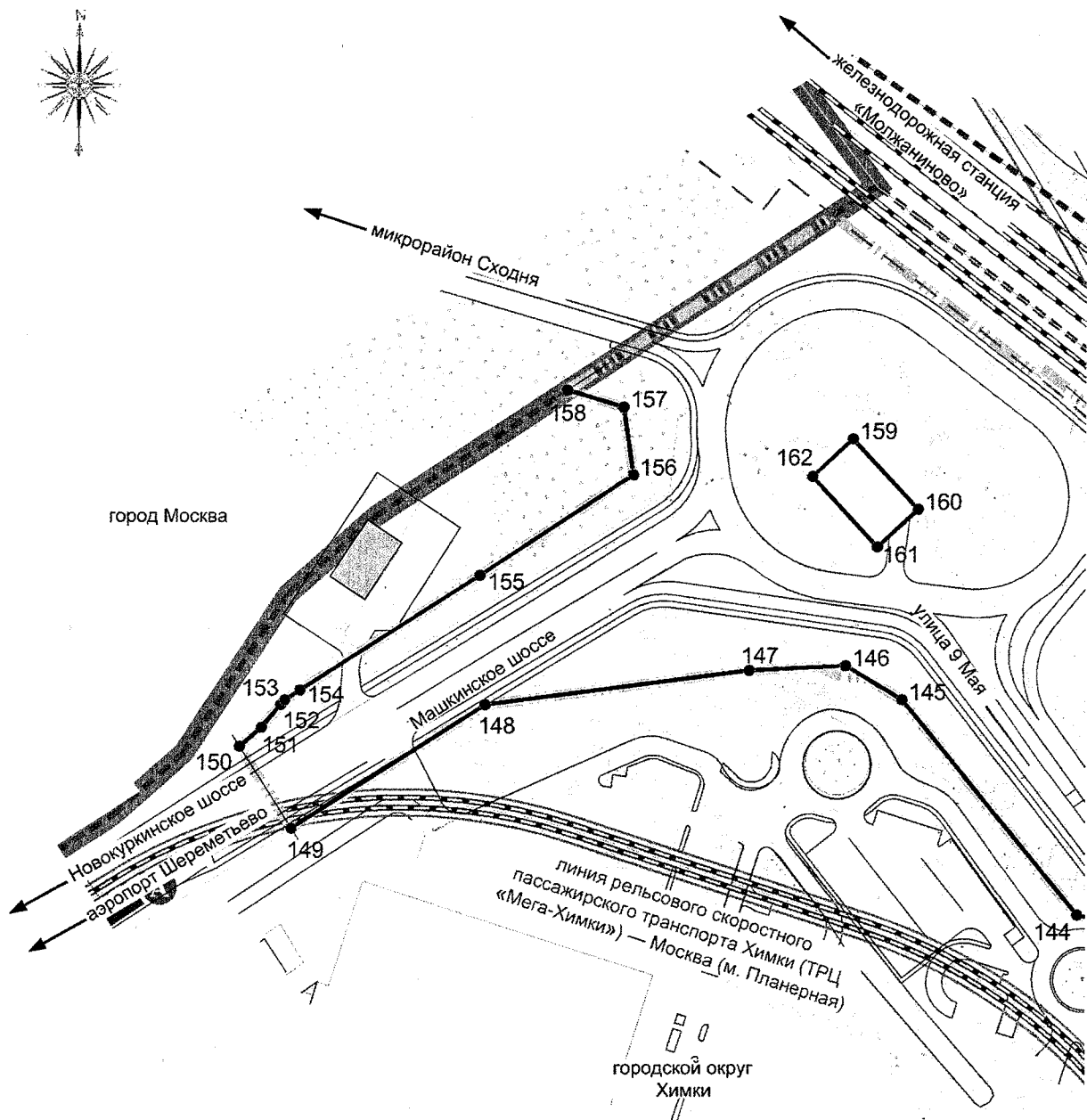
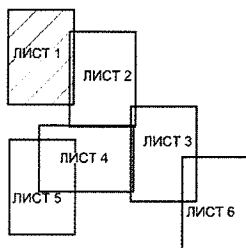
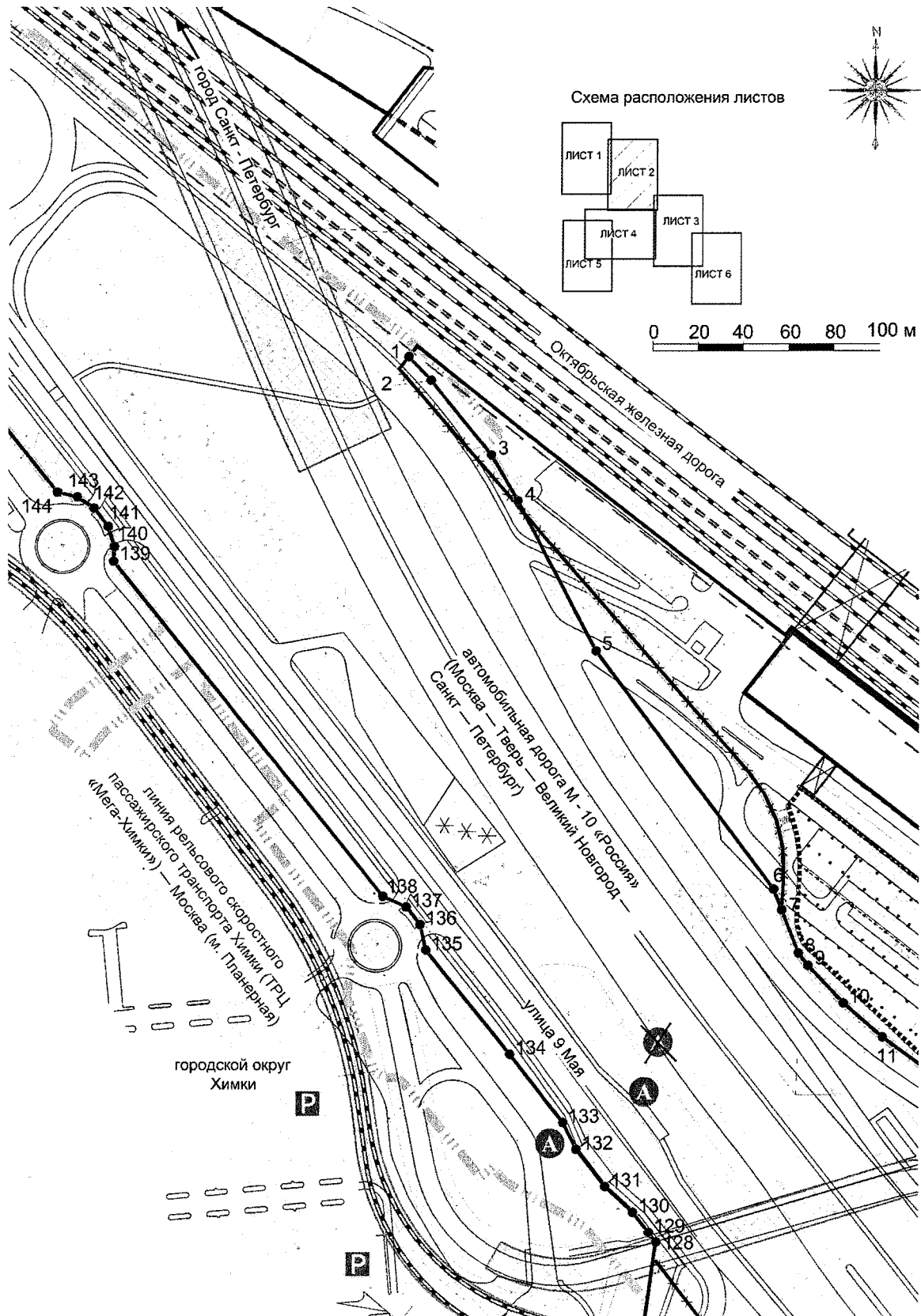


Схема расположения листов



Документации по планировке территории для реконструкции транспортной развязки  
 на пересечении М-10 «Россия», Международного шоссе и Машкинского шоссе  
 в городском округе Химки  
 Проект планировки территории  
 Чертеж красных линий



**Документации по планировке территории для реконструкции транспортной развязки  
на пересечении М-10 «Россия», Международного шоссе и Машкинского шоссе  
в городском округе Химки  
Проект планировки территории  
Чертеж красных линий**

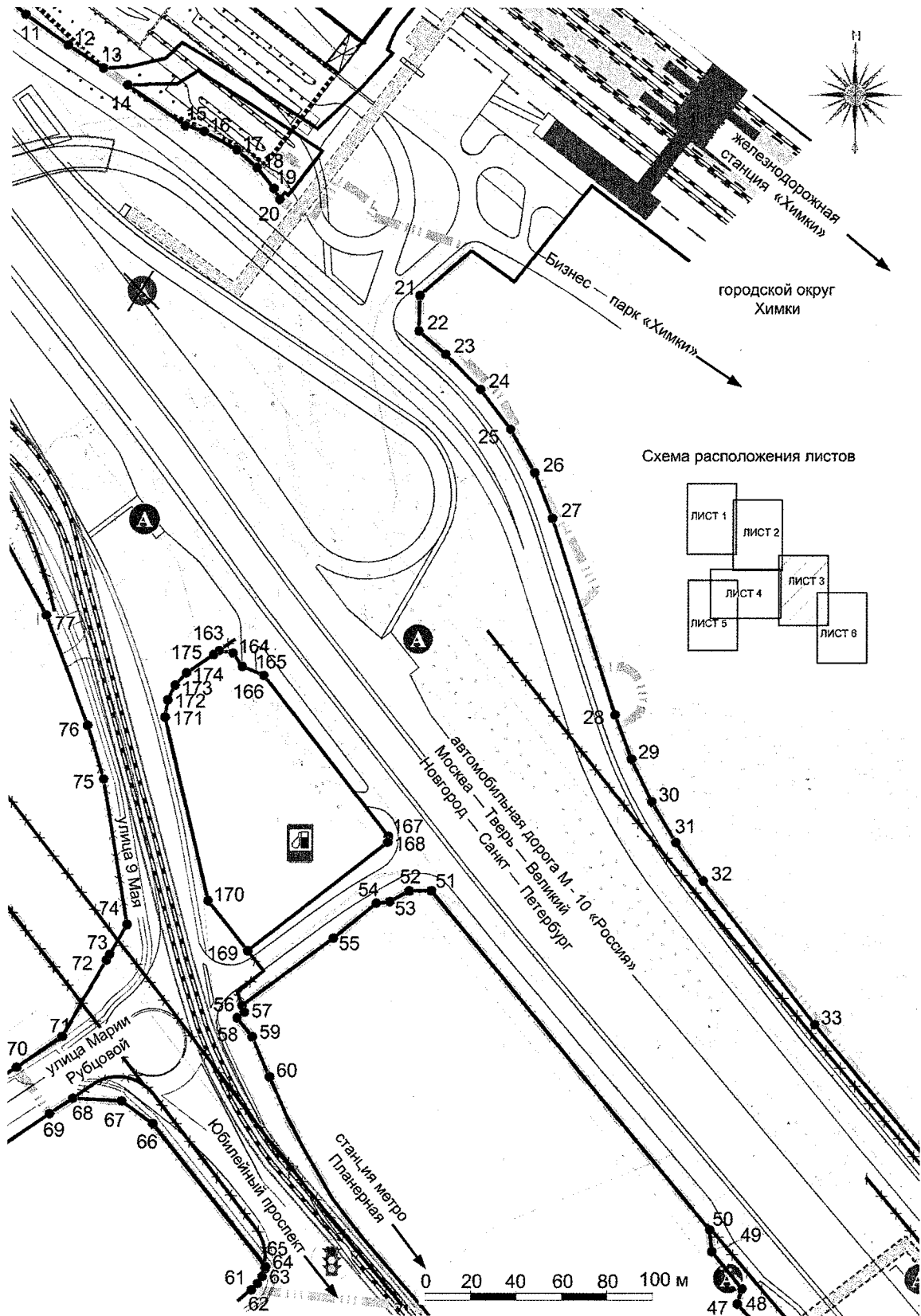
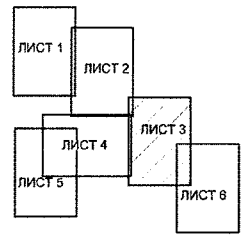
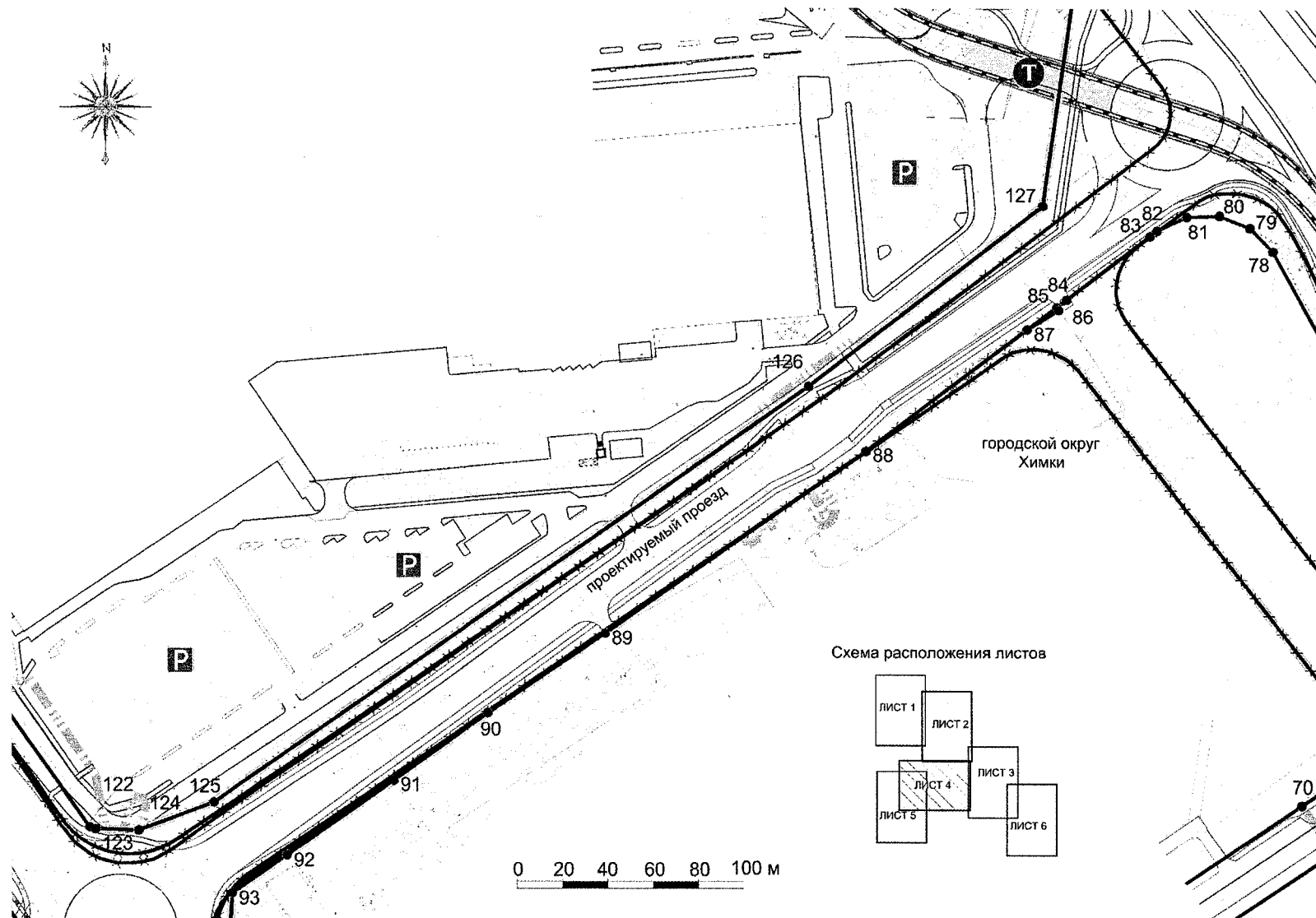


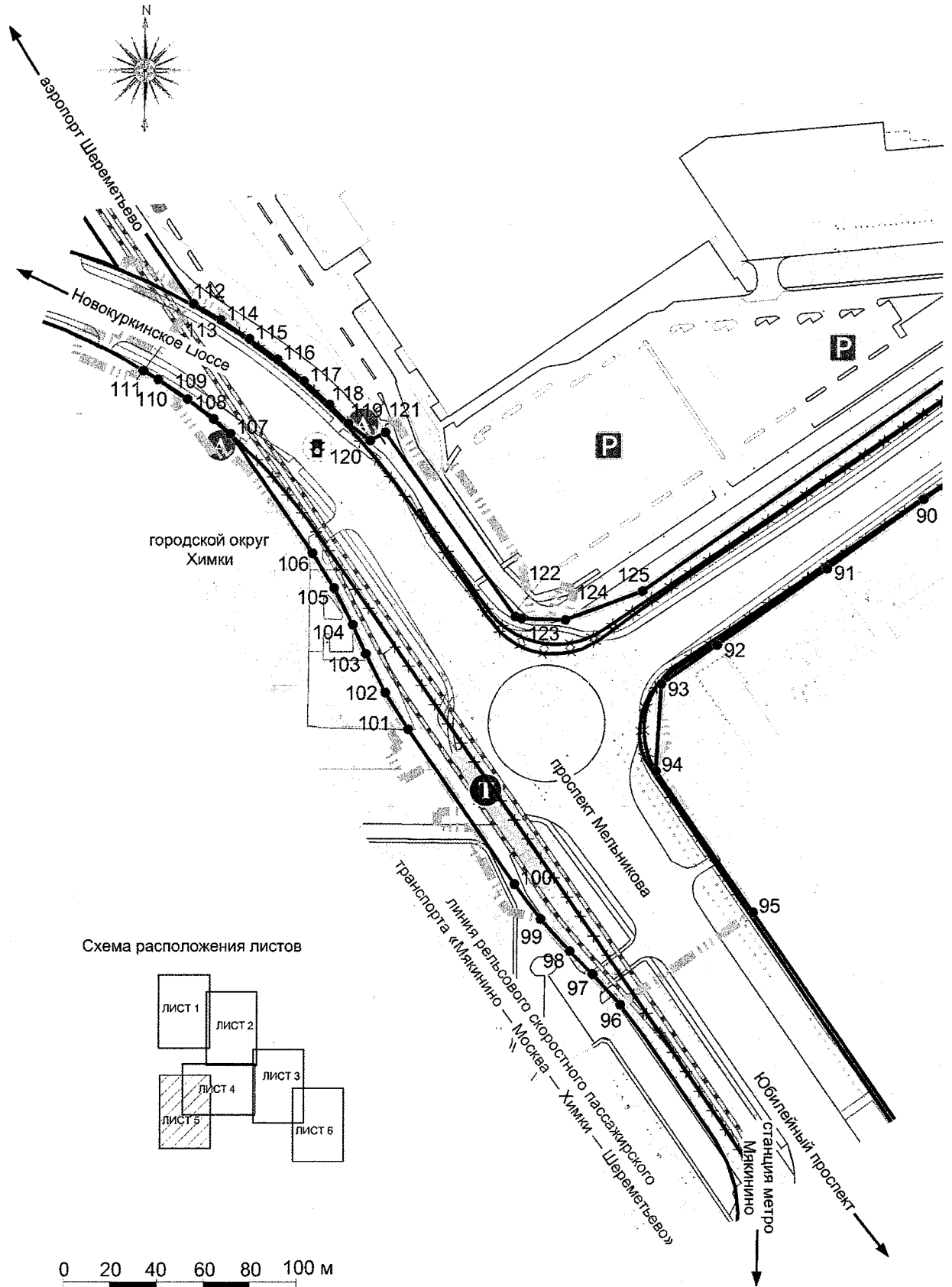
Схема расположения листов



Документации по планировке территории для реконструкции транспортной развязки  
на пересечении М-10 «Россия», Международного шоссе и Машкинского шоссе  
в городском округе Химки  
Проект планировки территории  
Чертеж красных линий



Документации по планировке территории для реконструкции транспортной развязки  
 на пересечении М-10 «Россия», Международного шоссе и Машкинского шоссе  
 в городском округе Химки  
 Проект планировки территории  
 Чертеж красных линий





**Документации по планировке территории для реконструкции транспортной развязки  
на пересечении М-10 «Россия», Международного шоссе и Машкинского шоссе  
в городском округе Химки  
Проект планировки территории  
Чертеж красных линий**

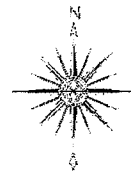
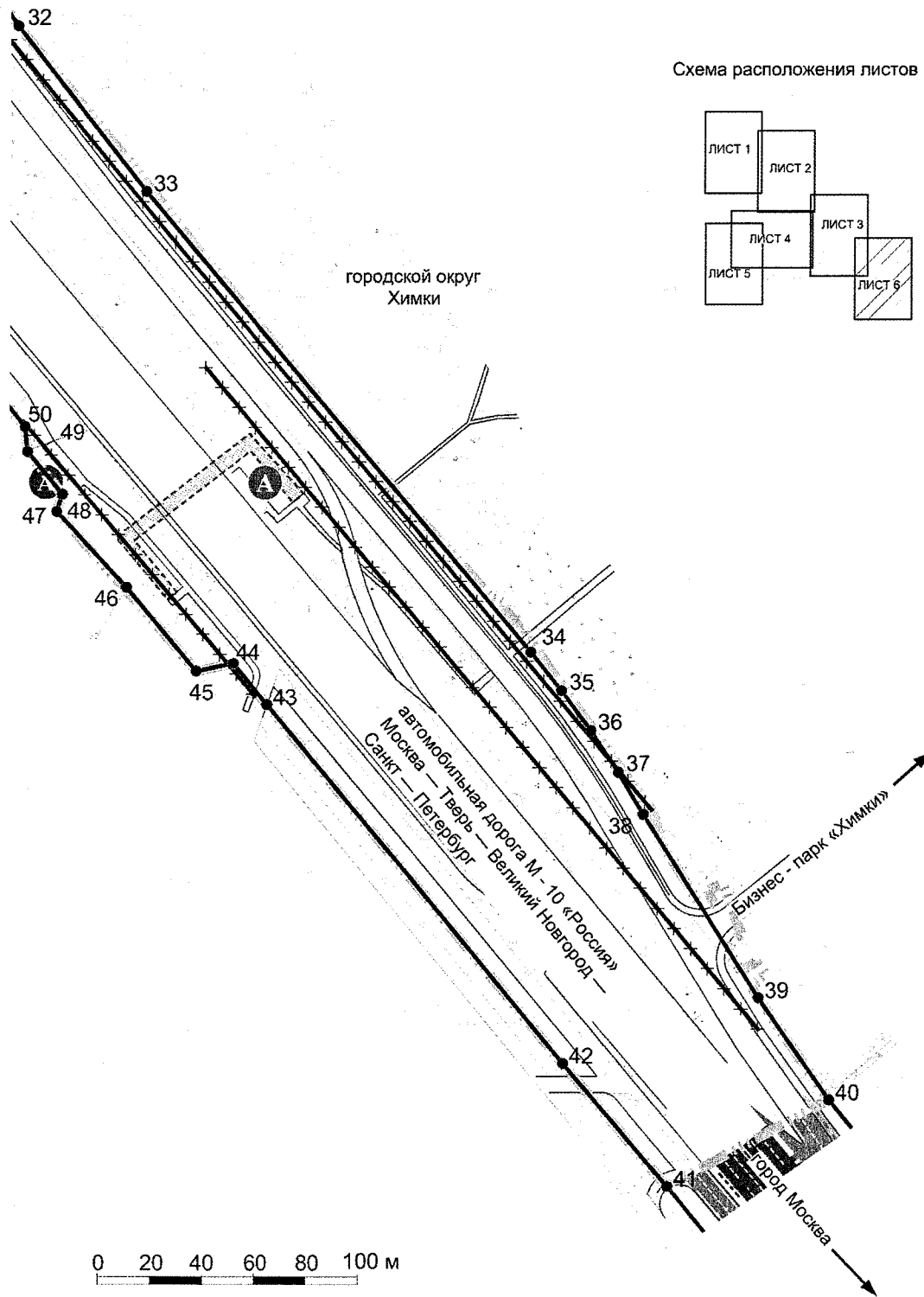
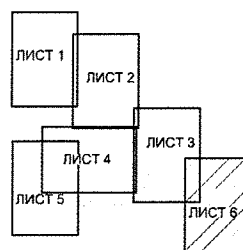


Схема расположения листов



Документации по планировке территории для реконструкции транспортной развязки  
на пересечении М-10 «Россия», Международного шоссе и Машкинского шоссе  
в городском округе Химки  
Проект планировки территории  
Чертеж границы зоны планируемого размещения линейного объекта

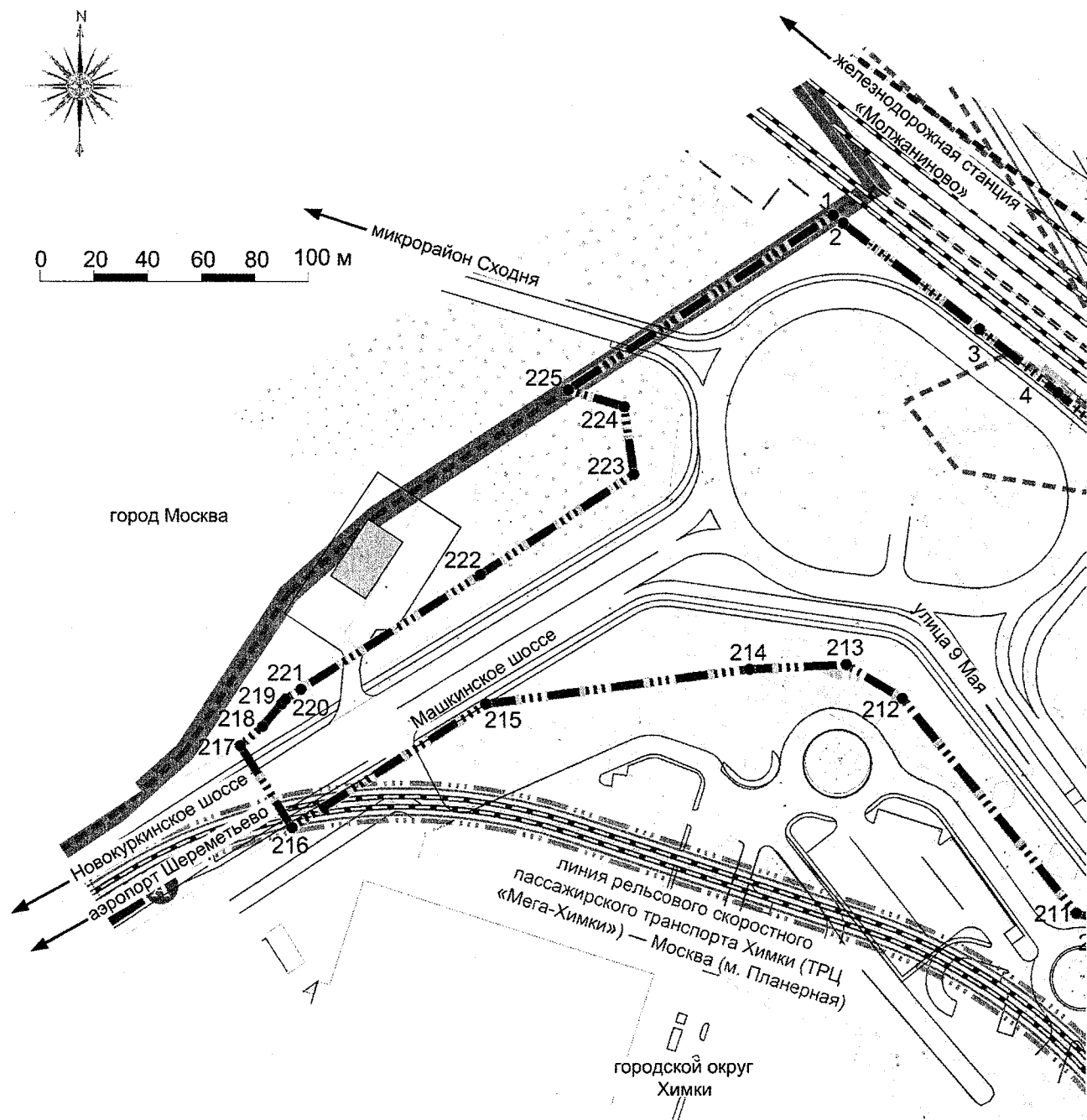
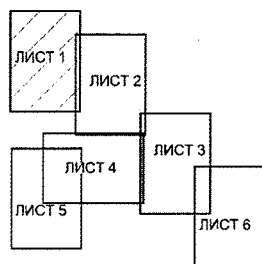
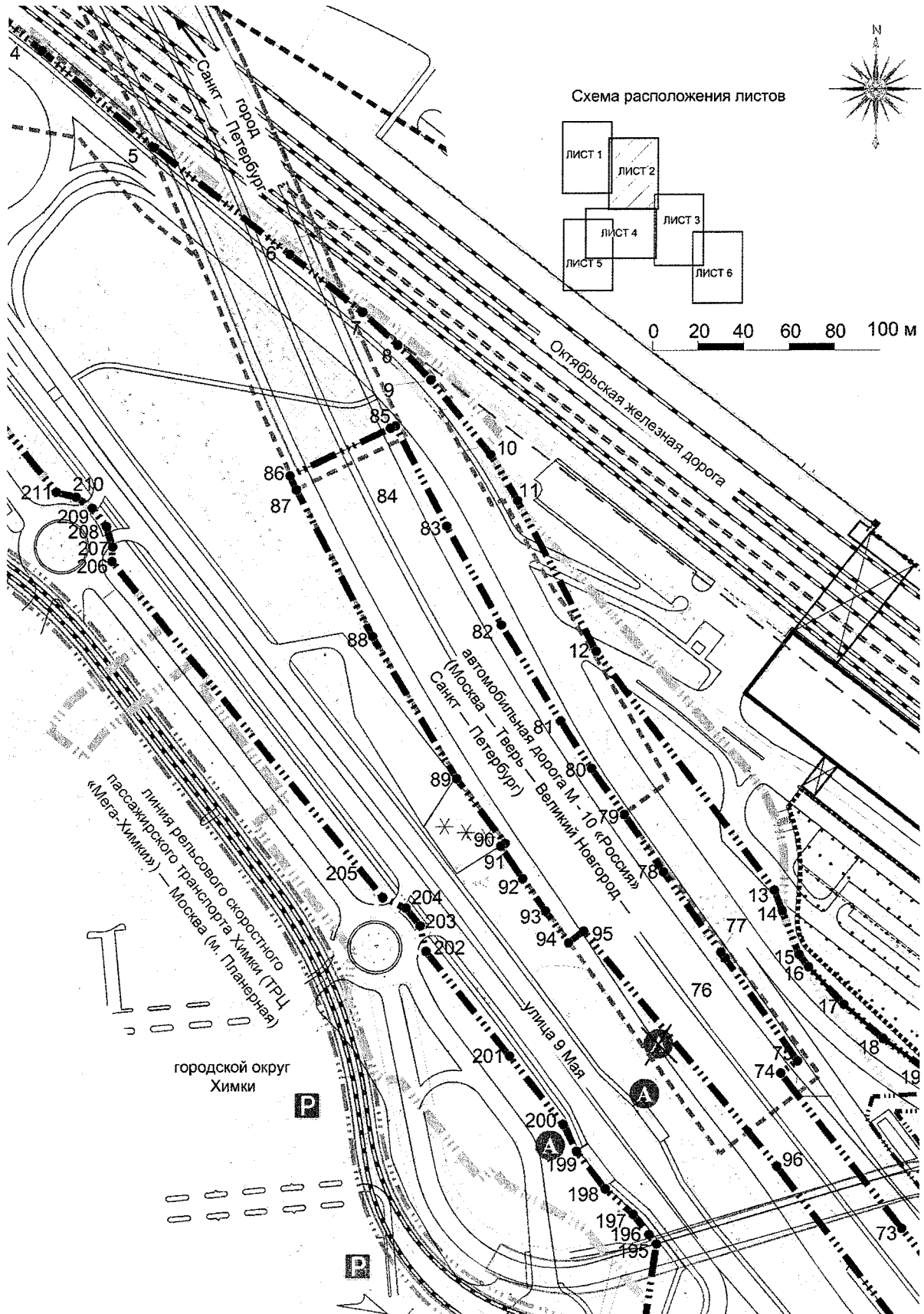


Схема расположения листов



**Документации по планировке территории для реконструкции транспортной развязки  
на пересечении М-10 «Россия», Международного шоссе и Машкинского шоссе  
в городском округе Химки  
Проект планировки территории  
Чертеж границы зоны планируемого размещения линейного объекта**



**Документации по планировке территории для реконструкции транспортной развязки  
на пересечении М-10 «Россия», Международного шоссе и Машкинского шоссе  
в городском округе Химки  
Проект планировки территории  
Чертеж границы зоны планируемого размещения линейного объекта**

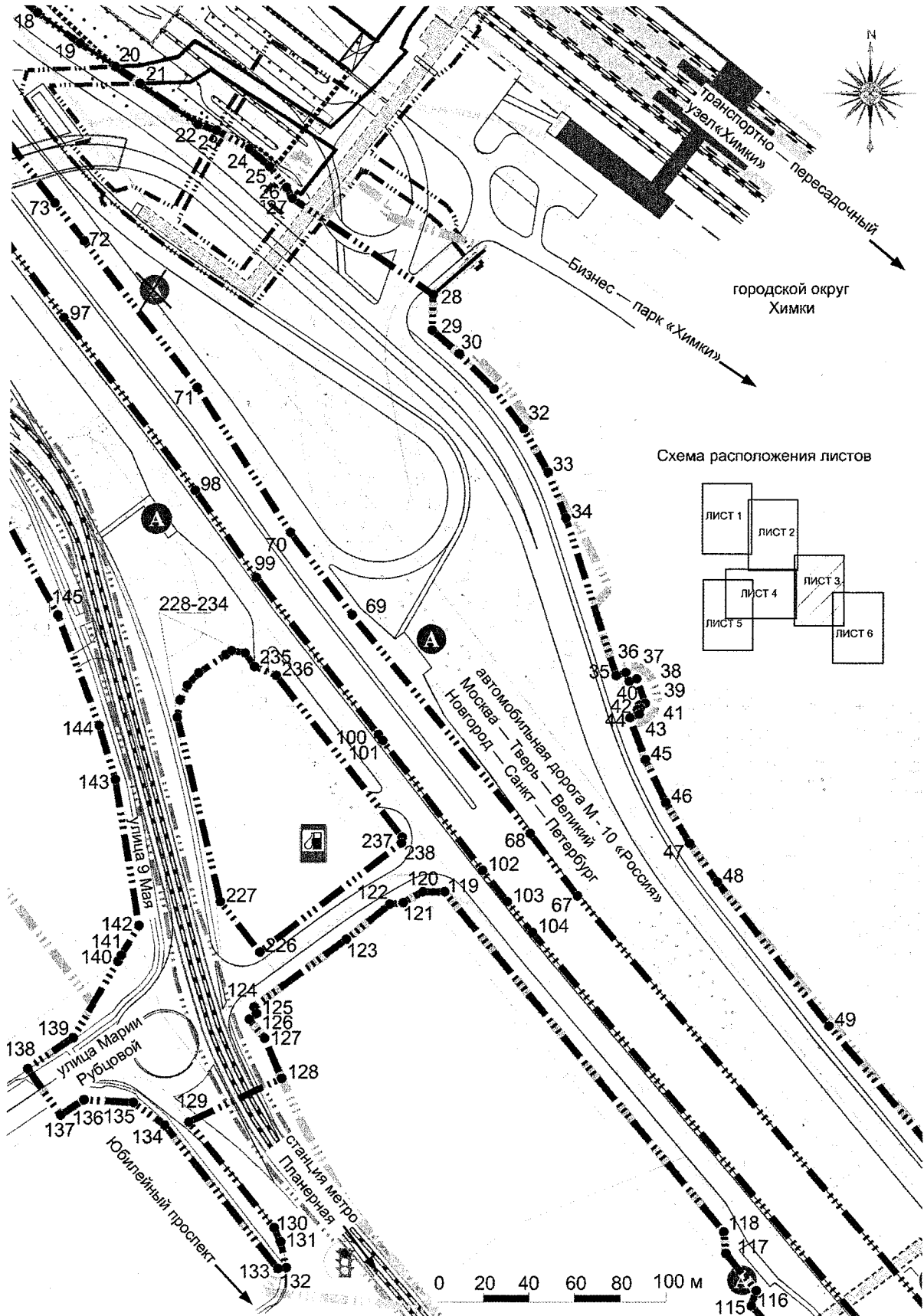
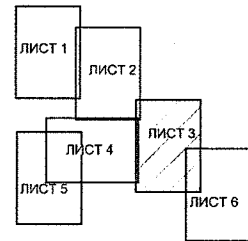


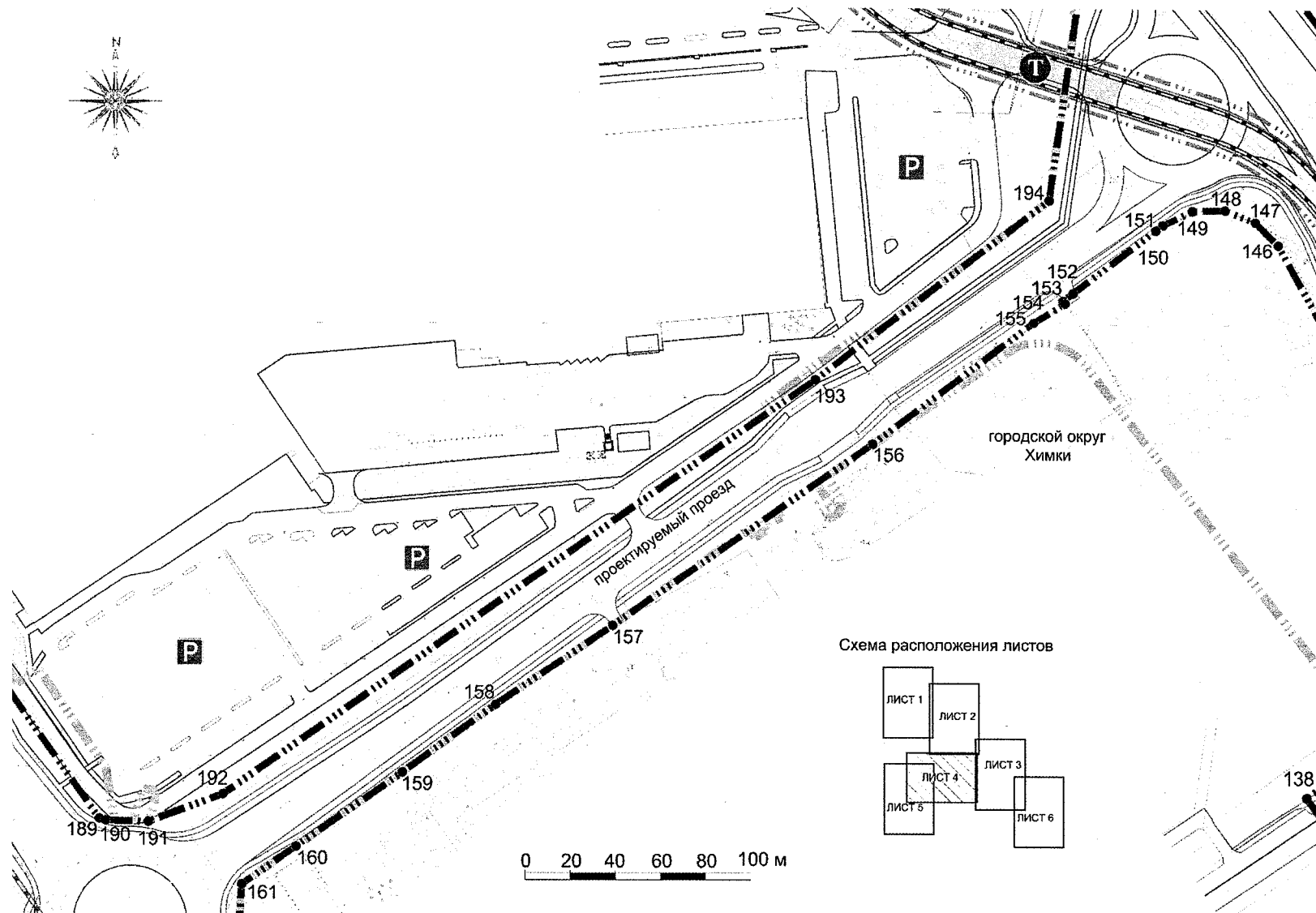
Схема расположения листов



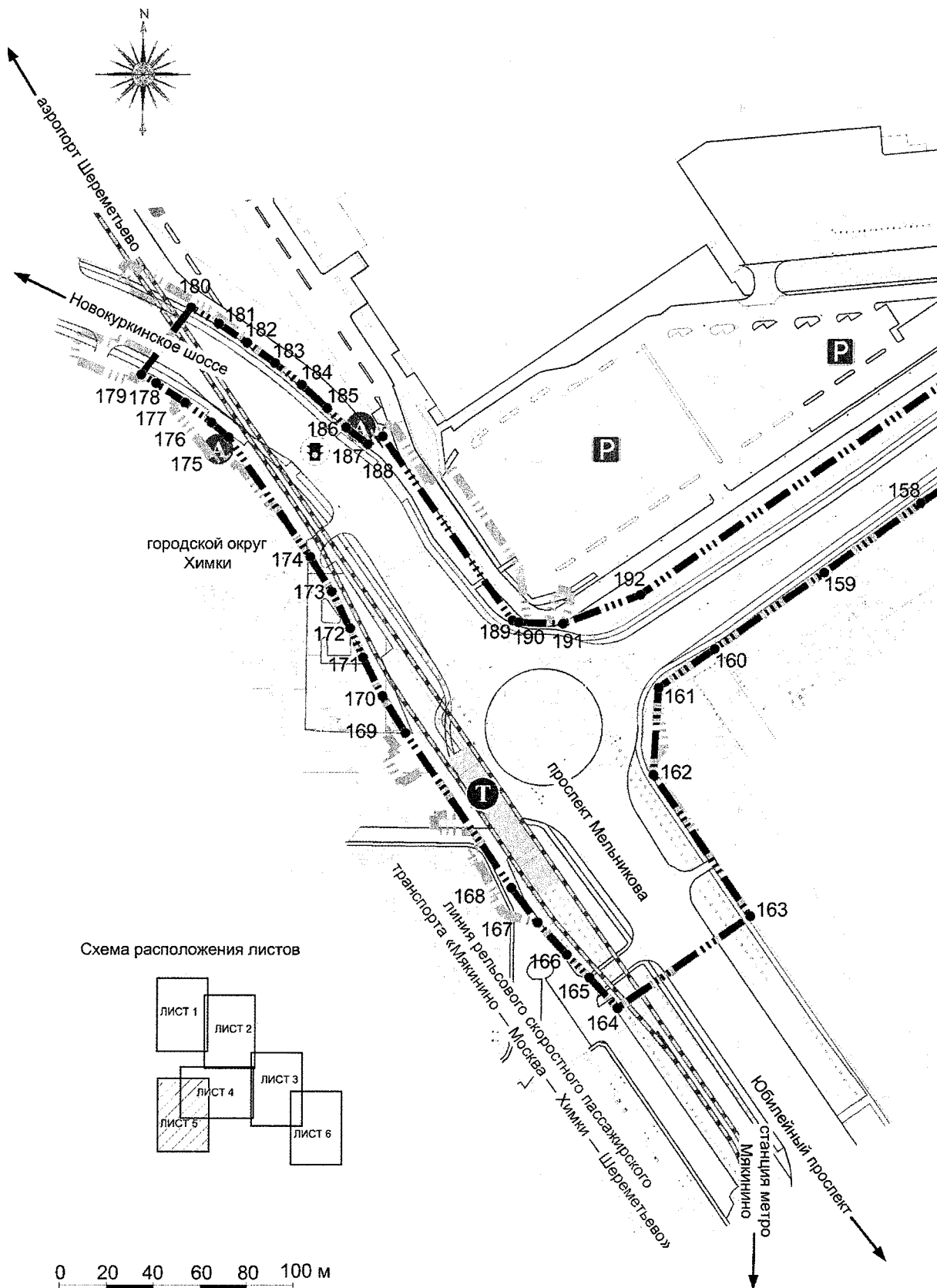
Документации по планировке территории для реконструкции транспортной развязки  
на пересечении М-10 «Россия», Международного шоссе и Машкинского шоссе  
в городском округе Химки

Проект планировки территории

Чертеж границы зоны планируемого размещения линейного объекта



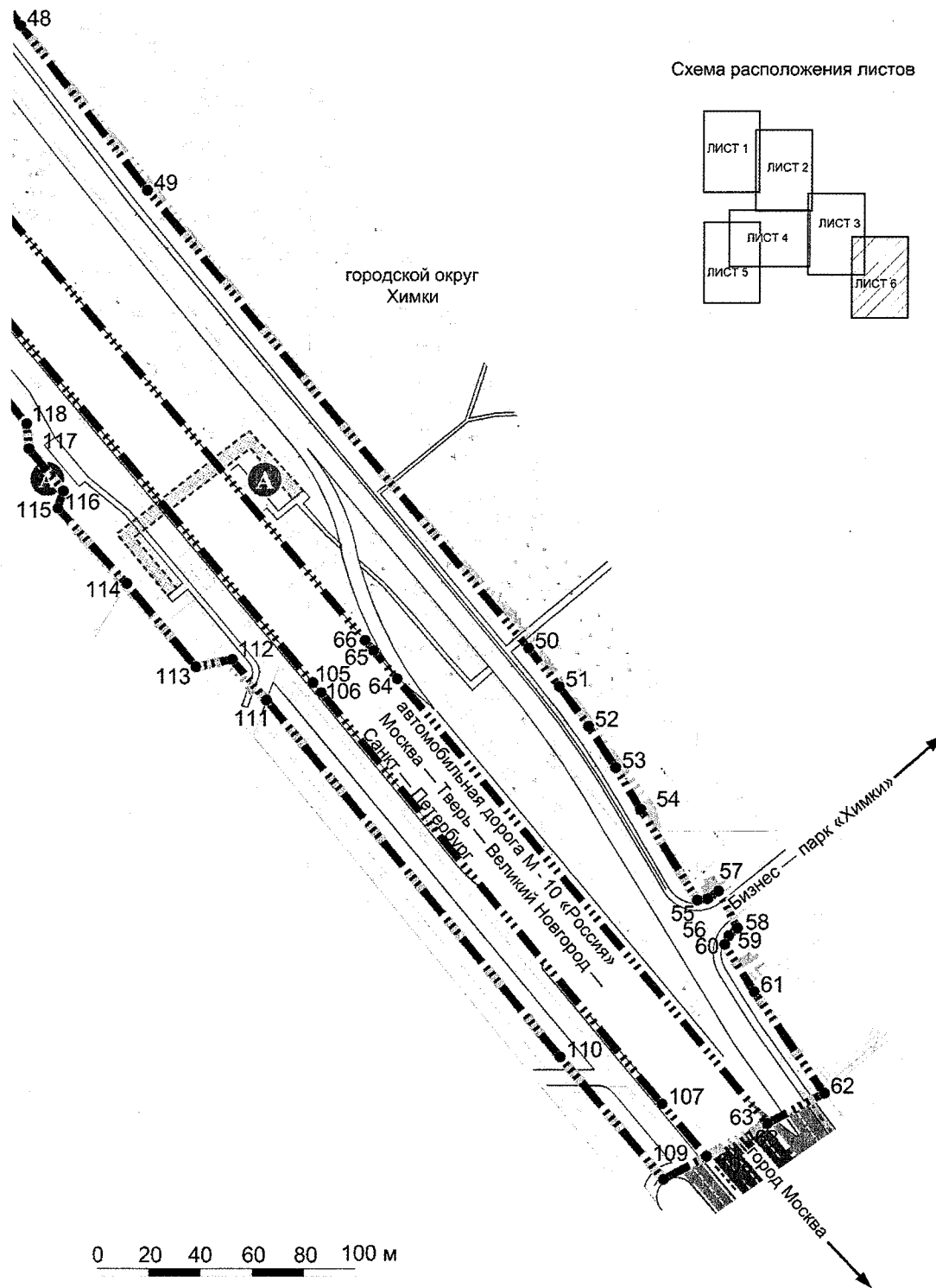
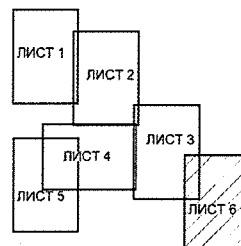
**Документации по планировке территории для реконструкции транспортной развязки  
на пересечении М-10 «Россия», Международного шоссе и Машкинского шоссе  
в городском округе Химки  
Проект планировки территории  
Чертеж границы зоны планируемого размещения линейного объекта**



**Документации по планировке территории для реконструкции транспортной развязки  
на пересечении М-10 «Россия», Международного шоссе и Машкинского шоссе  
в городском округе Химки  
Проект планировки территории  
Чертеж границы зоны планируемого размещения линейного объекта**



Схема расположения листов



**Документации по планировке территории для реконструкции транспортной развязки  
на пересечении М-10 «Россия», Международного шоссе и Машкинского шоссе  
в городском округе Химки  
Проект планировки территории  
Чертеж границ зон планируемого размещения линейных объектов инженерной  
инфраструктуры, подлежащих реконструкции в связи с изменением  
их местоположения**

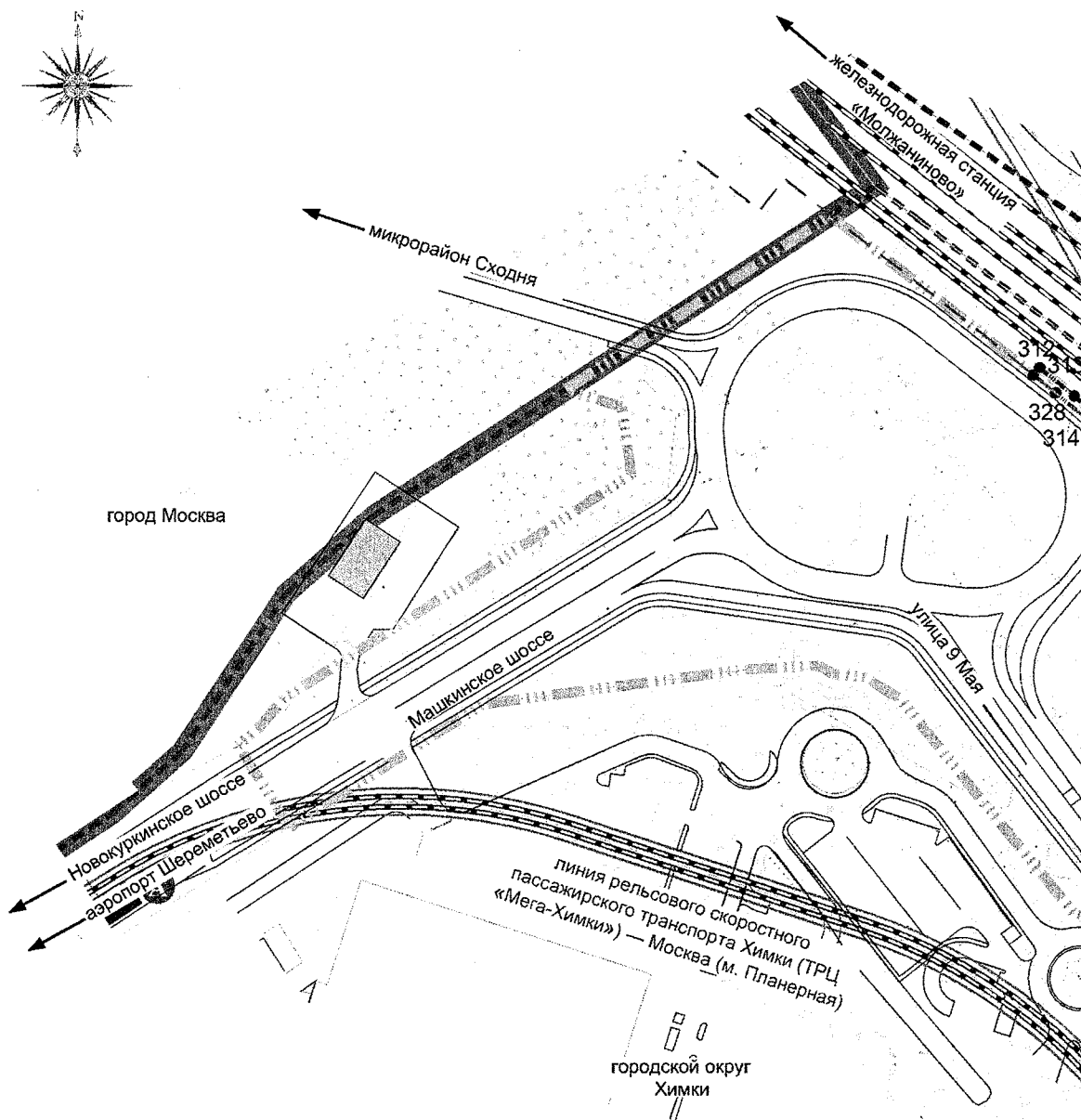

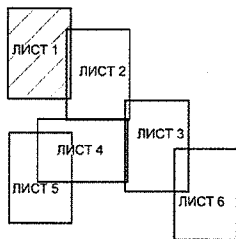
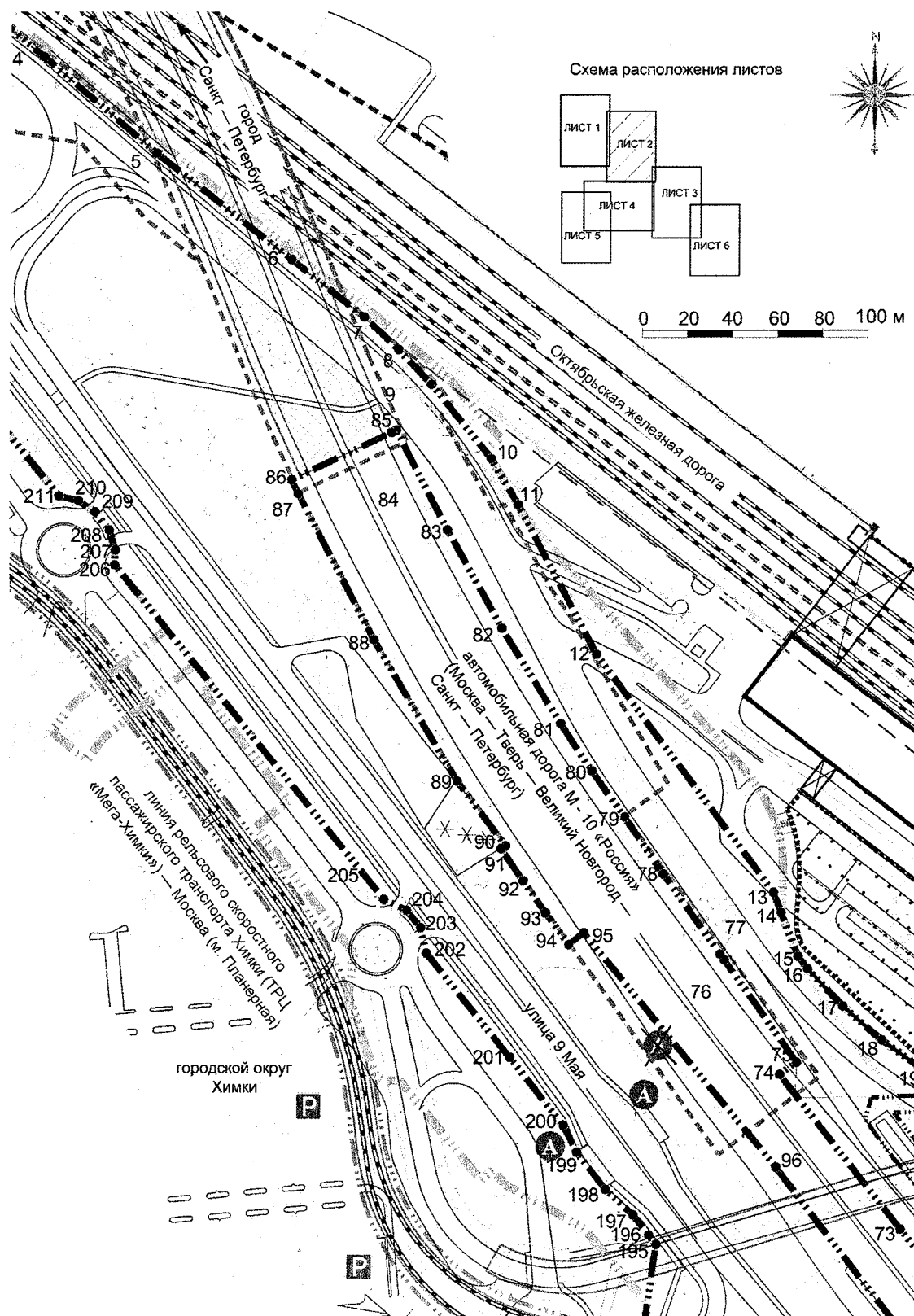


Схема расположения листов

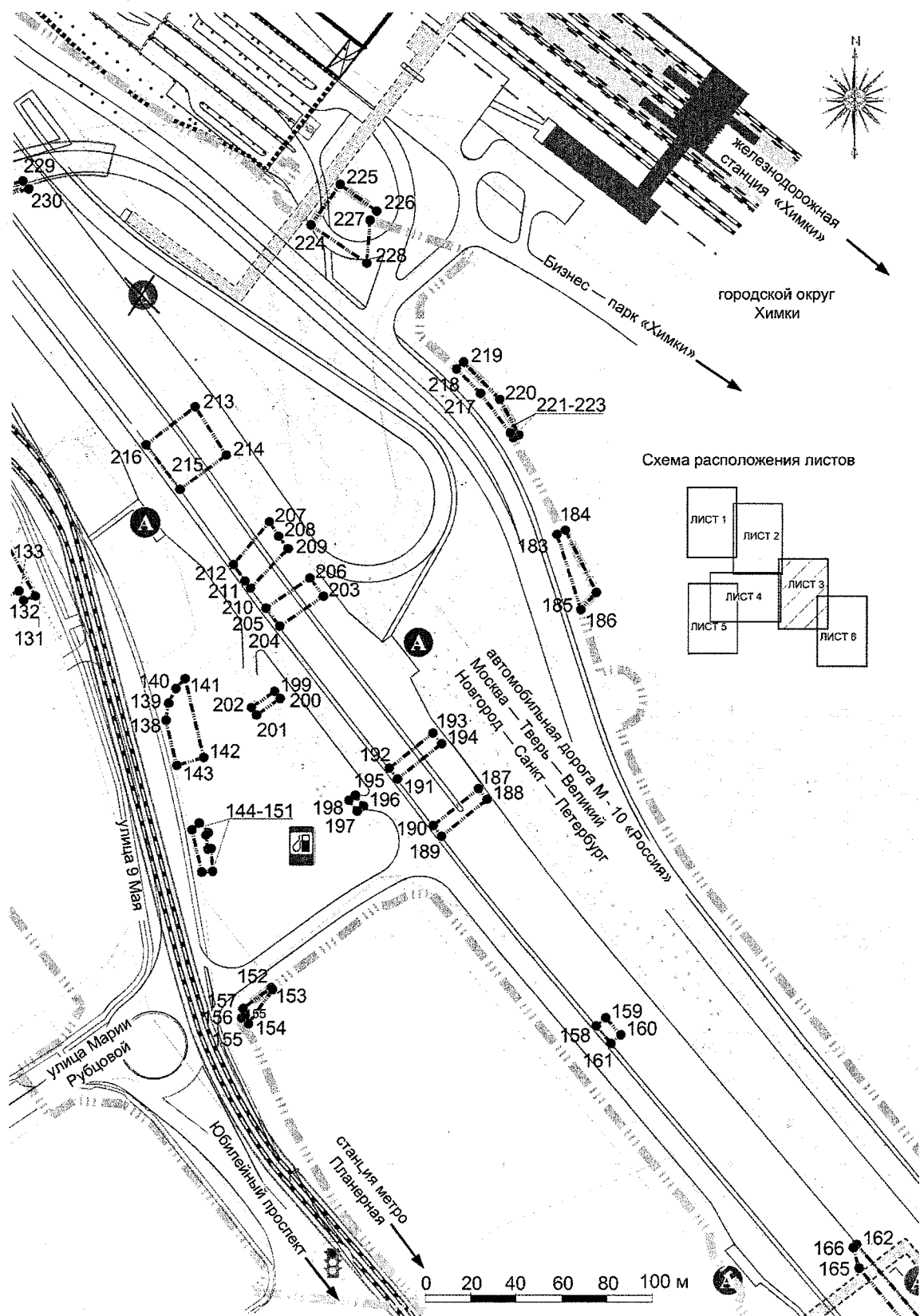




Документации по планировке территории для реконструкции транспортной развязки  
на пересечении М-10 «Россия», Международного шоссе и Машкинского шоссе  
в городском округе Химки  
Проект планировки территории  
Чертеж границ зон планируемого размещения линейных объектов инженерной  
инфраструктуры, подлежащих реконструкции в связи с изменением  
их местоположения



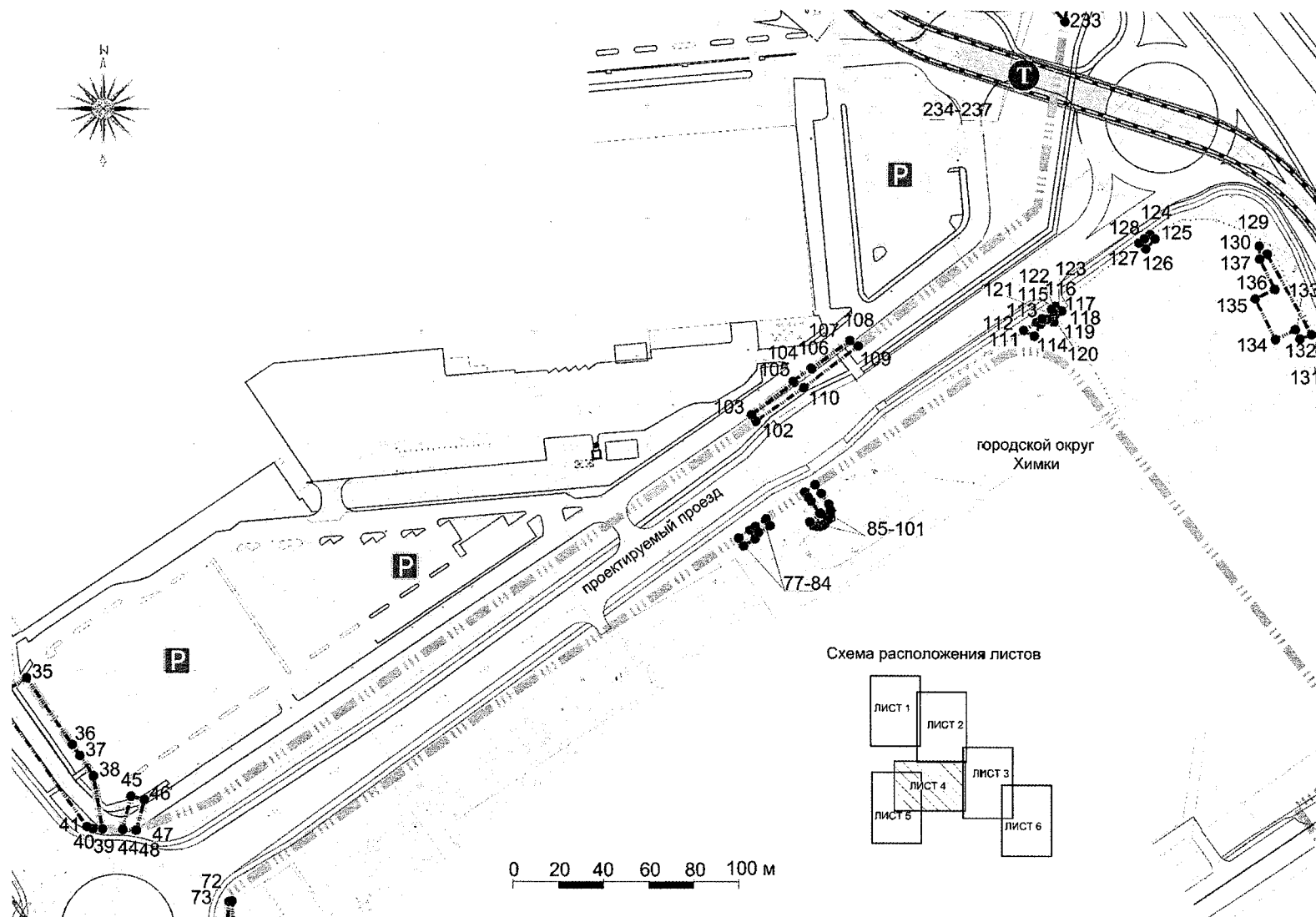
Документации по планировке территории для реконструкции транспортной развязки  
на пересечении М-10 «Россия», Международного шоссе и Машкинского шоссе  
в городском округе Химки  
Проект планировки территории  
Чертеж границ зон планируемого размещения линейных объектов инженерной  
инфраструктуры, подлежащих реконструкции в связи с изменением  
их местоположения



**Документации по планировке территории для реконструкции транспортной развязки  
на пересечении М-10 «Россия», Международного шоссе и Машкинского шоссе  
в городском округе Химки**

**Проект планировки территории**

**Чертеж границ зон планируемого размещения линейных объектов инженерной инфраструктуры,  
подлежащих реконструкции в связи с изменением их местоположения**



Документации по планировке территории для реконструкции транспортной развязки  
на пересечении М-10 «Россия», Международного шоссе и Машкинского шоссе  
в городском округе Химки  
Проект планировки территории  
Чертеж границ зон планируемого размещения линейных объектов инженерной  
инфраструктуры, подлежащих реконструкции в связи с изменением  
их местоположения

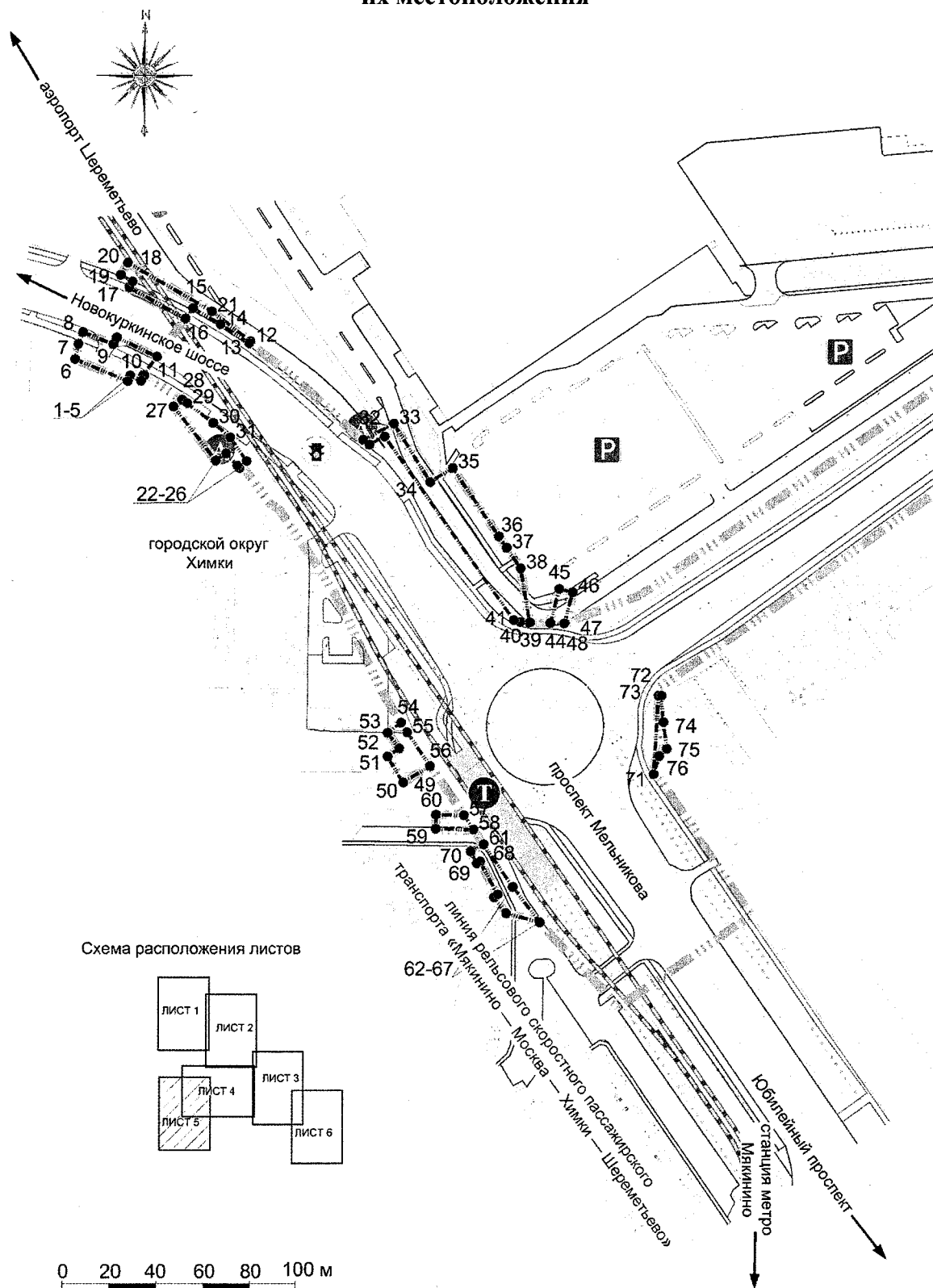
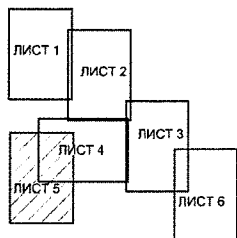


Схема расположения листов



0 20 40 60 80 100 м

Документации по планировке территории для реконструкции транспортной развязки  
на пересечении М-10 «Россия», Международного шоссе и Машкинского шоссе  
в городском округе Химки  
Проект планировки территории  
Чертеж границ зон планируемого размещения линейных объектов инженерной  
инфраструктуры, подлежащих реконструкции в связи с изменением  
их местоположения

