

**СХЕМА РАСПОЛОЖЕНИЯ ЗЕМЕЛЬНОГО УЧАСТКА
НА КАДАСТРОВOM ПЛАНЕ ТЕРРИТОРИИ**

Кадастровый квартал: 50:10:0010103



Адрес (местоположение) объекта: Российская Федерация, Московская область, г.о. Химки, г. Химки, проспект Мельникова

Утверждена

(наименование документа об утверждении, включая наименования органов

местного самоуправления, принявших решение об утверждении схемы)

от _____ № _____




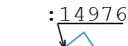




Геоданные

№ п/п	Имя точки	X, м	Y, м	S, м
ЗУ1				
1	н1	485 632,19	2 182 789,27	30,09
2	н2	485 659,64	2 182 776,96	25,72
3	н3	485 670,16	2 182 800,43	30,09
4	н4	485 642,71	2 182 812,74	25,72
1	н1	485 632,19	2 182 789,27	

Участок	ЭКСПЛИКАЦИЯ: Обозначение	Площадь(м.кв.)
Образуемый земельный участок (публичный сервитут)	:ЗУ1	774

Условные обозначения:

-  - граница объекта землеустройства (публичный сервитут)
-  1 - характерная точка границы объекта землеустройства (публичный сервитут)
-  - граница земельного участка по сведениям ЕГРН
-  :14976 - граница и кадастровый номер объекта капитального строительства
-  50:10:0020301 - границы и номер кадастрового квартала
-  - Граница ОКС сведения о котором содержатся в ГКН

Масштаб 1:500