


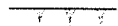








**Документация по планировке территории для строительства надземного
пешеходного перехода через Октябрьскую железную дорогу в районе
ул. Транспортный проезд в городском округе Химки Московской области
Проект межевания территории
Раздел 2. Чертеж межевания территории
Условные обозначения**

ГРАНИЦЫ:

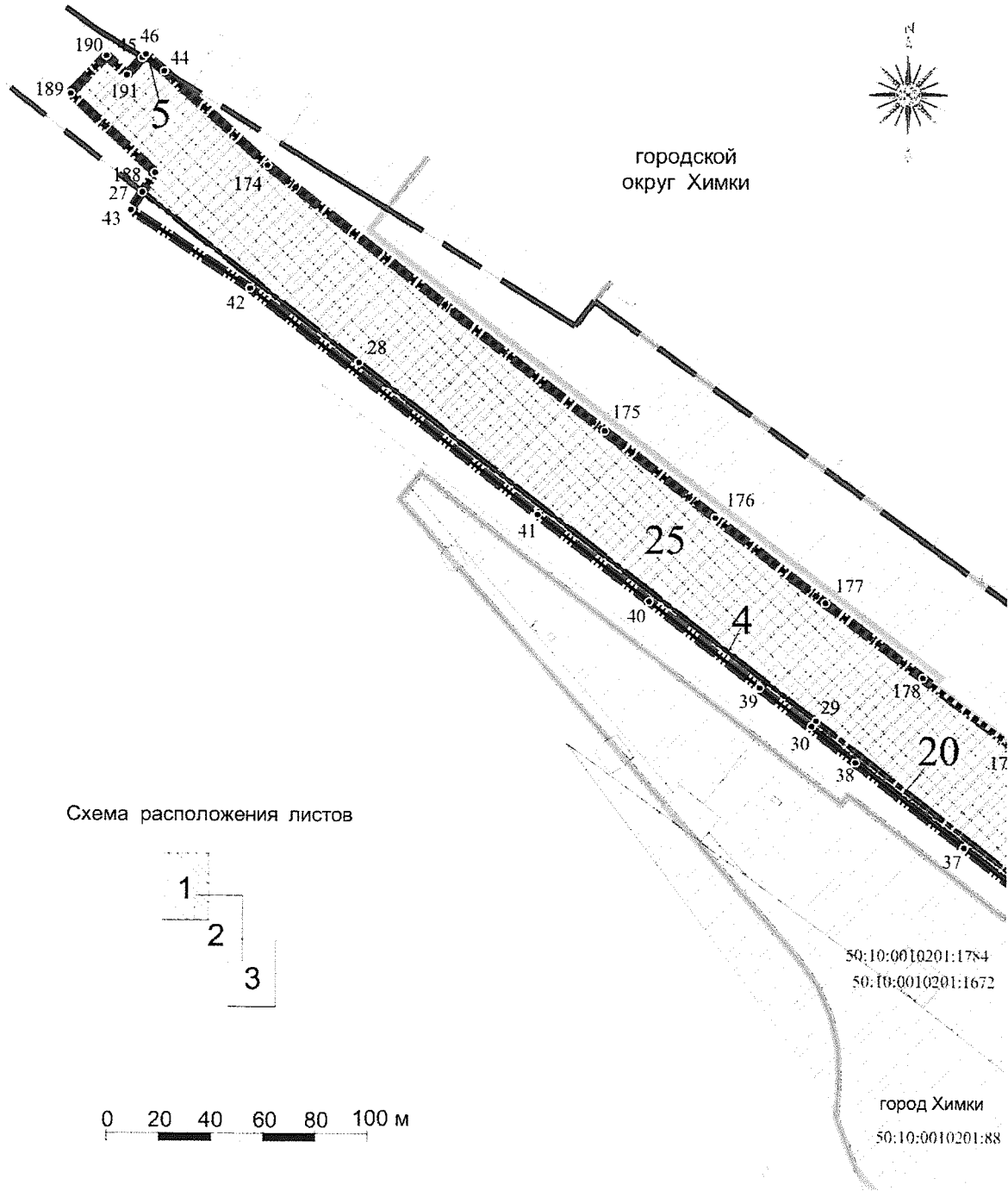
	населенных пунктов
	существующих земельных участков, границы которых зарегистрированы в Едином государственном реестре недвижимости
	зоны планируемого размещения линейного объекта для строительства надземного пешеходного перехода через Октябрьскую железную дорогу в районе улицы Транспортный проезд в городском округе Химки Московской области (1 этап)
	зоны планируемого размещения линейного объекта для строительства надземного пешеходного перехода через Октябрьскую железную дорогу в районе улицы Транспортный проезд в городском округе Химки Московской области (2 этап)
	зон планируемого размещения линейных объектов, подлежащих реконструкции в связи с изменением их местоположения
	образуемых земельных участков
	публичных сервитутов (планируемых)
	красные линии

ПОЯСНИТЕЛЬНЫЕ НАДПИСИ:

	условные номера образуемых земельных участков, в том числе в отношении которых предполагаются их резервирование и (или) изъятие для муниципальных нужд, номера публичных сервитутов (планируемых)
	номера поворотных точек границ образуемых земельных участков, границ публичных сервитутов

50:10:0010201:1772 кадастровый номер земельного участка

Документация по планировке территории для строительства надземного пешеходного перехода через Октябрьскую железную дорогу в районе ул. Транспортный проезд в городском округе Химки Московской области
Проект межевания территории
Чертеж межевания территории



Документация по планировке территории для строительства надземного пешеходного перехода через Октябрьскую железную дорогу в районе ул. Транспортный проезд в городском округе Химки Московской области
Проект межевания территории
Чертеж межевания территории

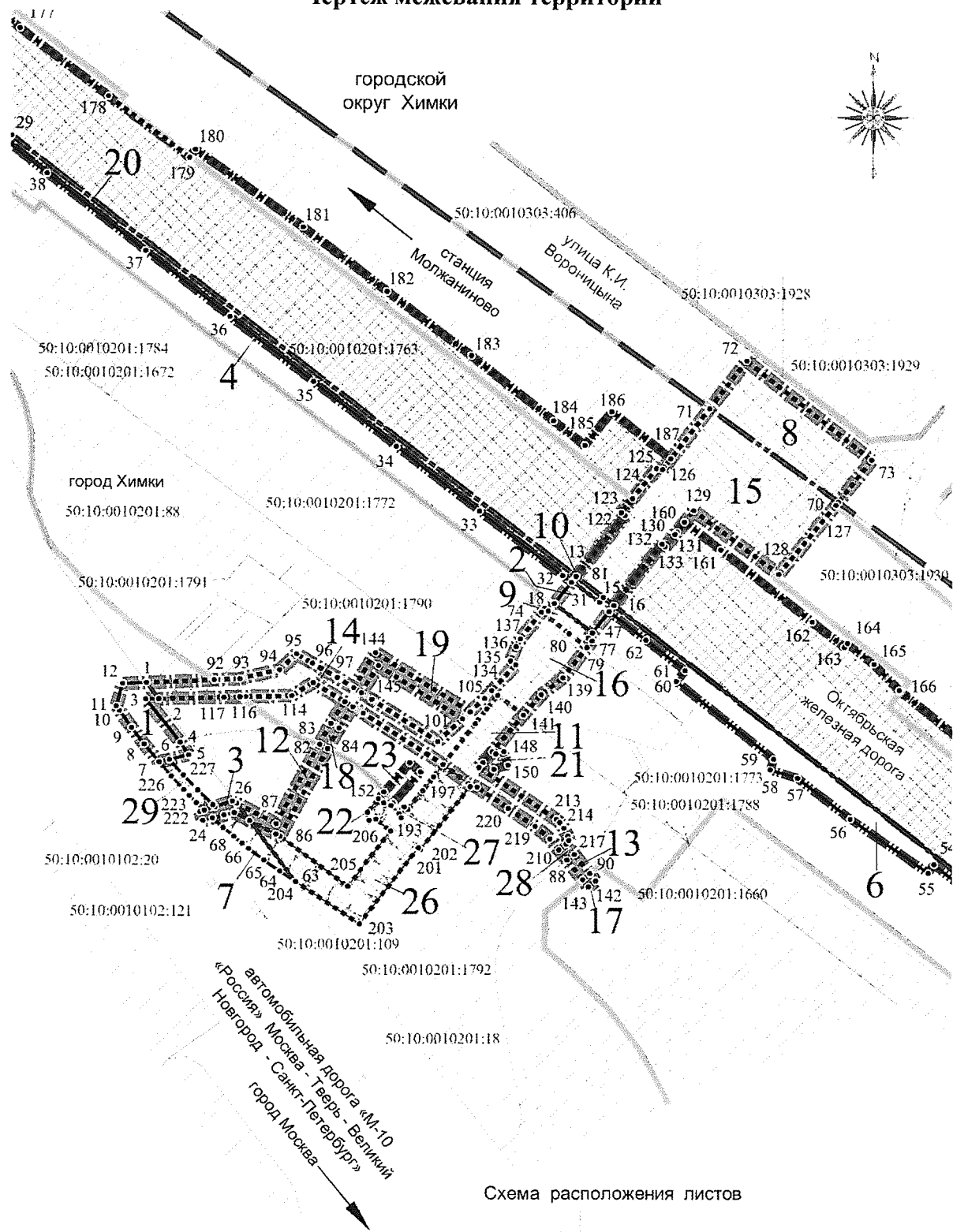
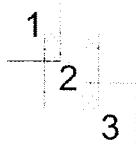



Схема расположения листов



Документация по планировке территории для строительства надземного пешеходного перехода через Октябрьскую железную дорогу в районе ул. Транспортный проезд в городском округе Химки Московской области
Проект межевания территории
Чертеж межевания территории

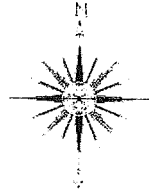
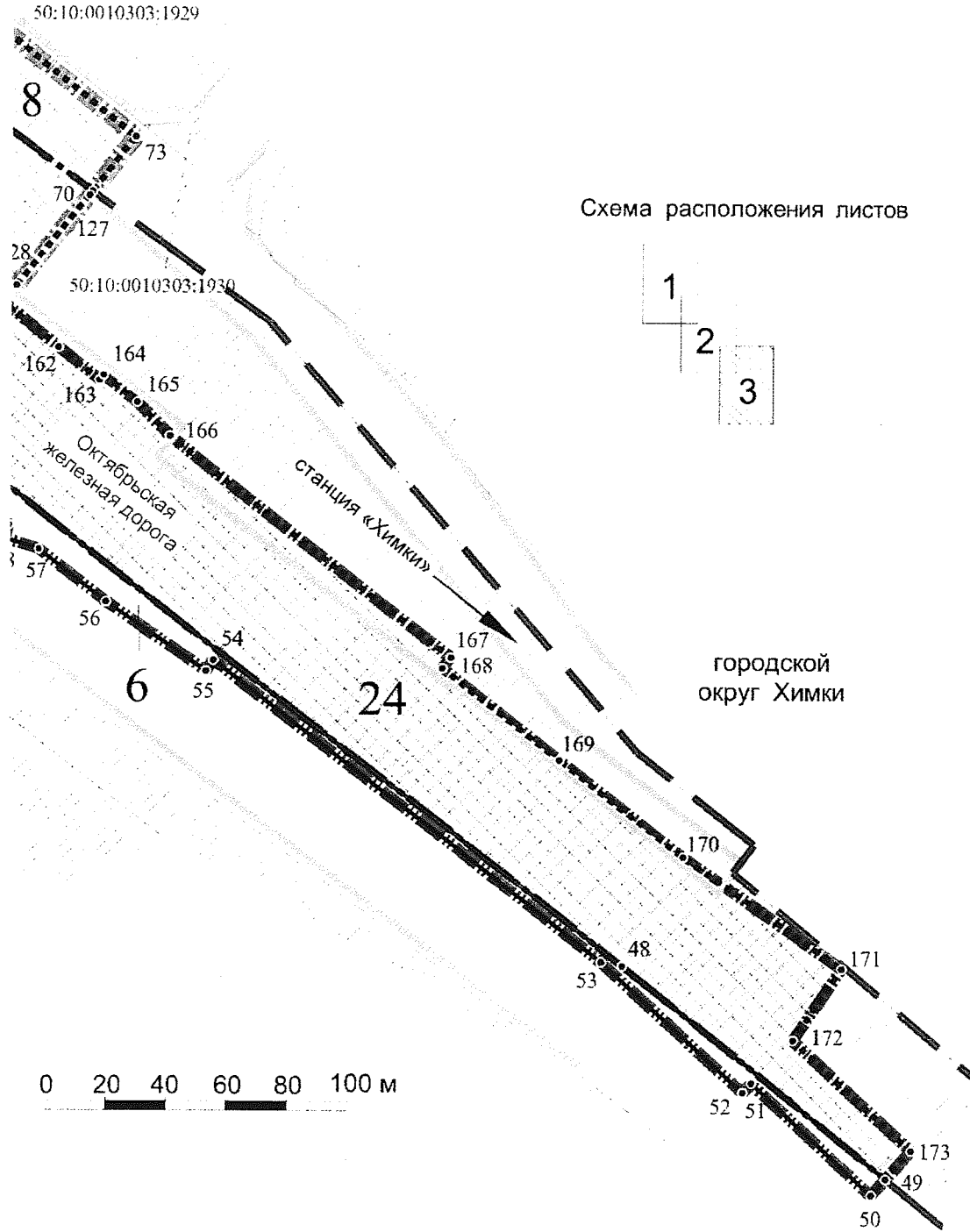


Схема расположения листов

