

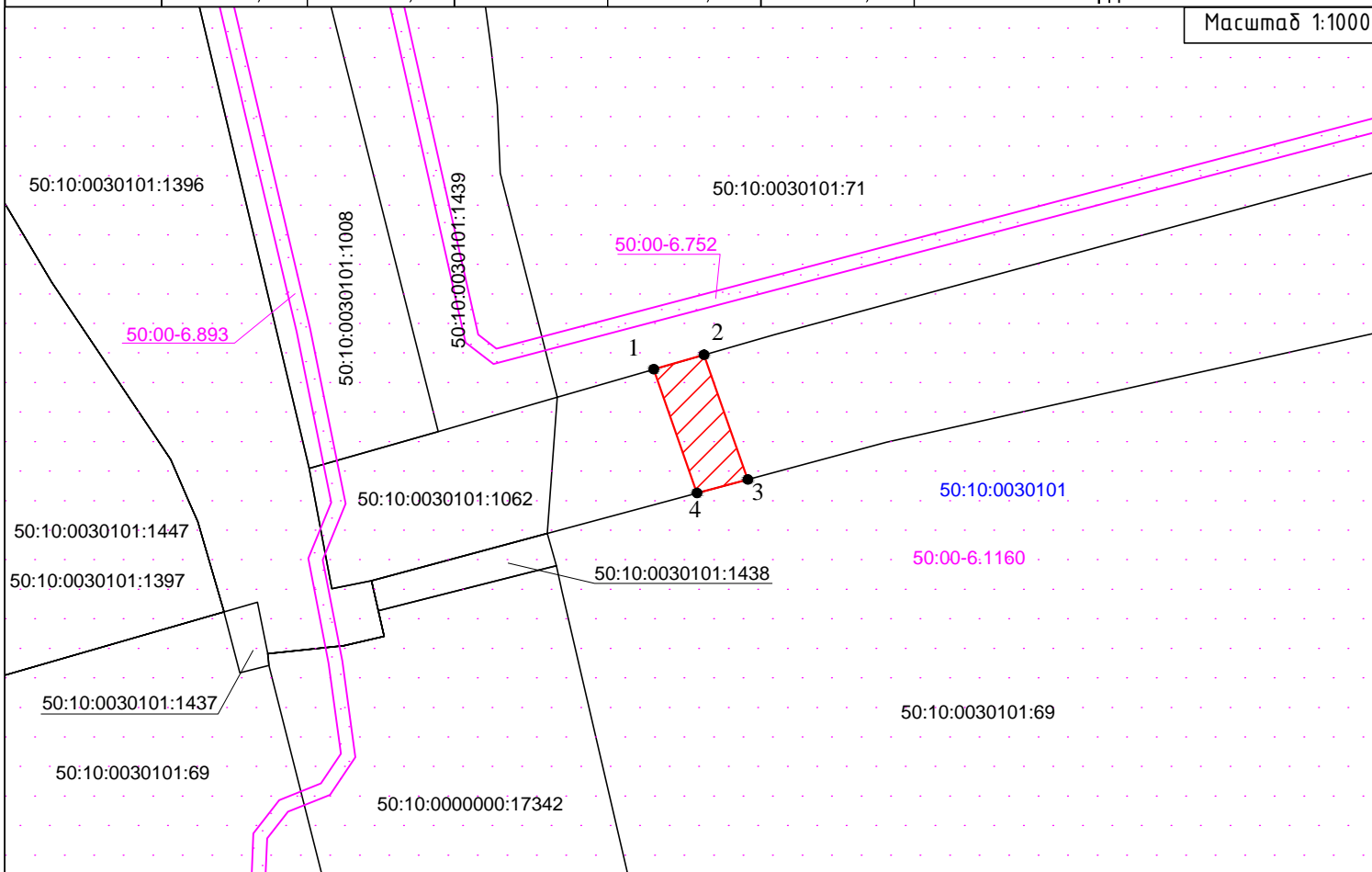
Схема границ сервитута на кадастровом плане территории

Условный номер сервитута \_\_\_\_\_ - \_\_\_\_\_




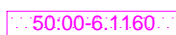
Площадь сервитута \_\_\_\_\_ 143 \_\_\_\_\_ кв.м.

Обозначение характерных точек границ	Координаты, м		Обозначение характерных точек границ	Координаты, м		Обозначение характерных точек границ	Координаты, м	
	X	Y		X	Y		X	Y
1	2	3	1	2	3	1	2	3
1	494718,88	2183620,13	3	494703,04	2183633,69	1	494718,88	2183620,13
2	494720,97	2183627,38	4	494701,07	2183626,37	Система координат МСК-50 зона 2		

Масштаб 1:1000



Условные обозначения:

-  - обозначение образуемого сервитута
-  - обозначение границы земельного участка, сведения о которой содержатся в Едином государственном реестре недвижимости
- 50:10:0030101** - обозначение номера кадастрового квартала
- 50:10:0030101:69 - обозначение кадастрового номера земельного участка, сведения о котором содержатся в Едином государственном реестре недвижимости
-  1 - обозначение характерной точки границы, сведения о которой позволяют однозначно определить ее положение на местности
-  50:00-6.1160 - обозначение зоны с особыми условиями использования территории