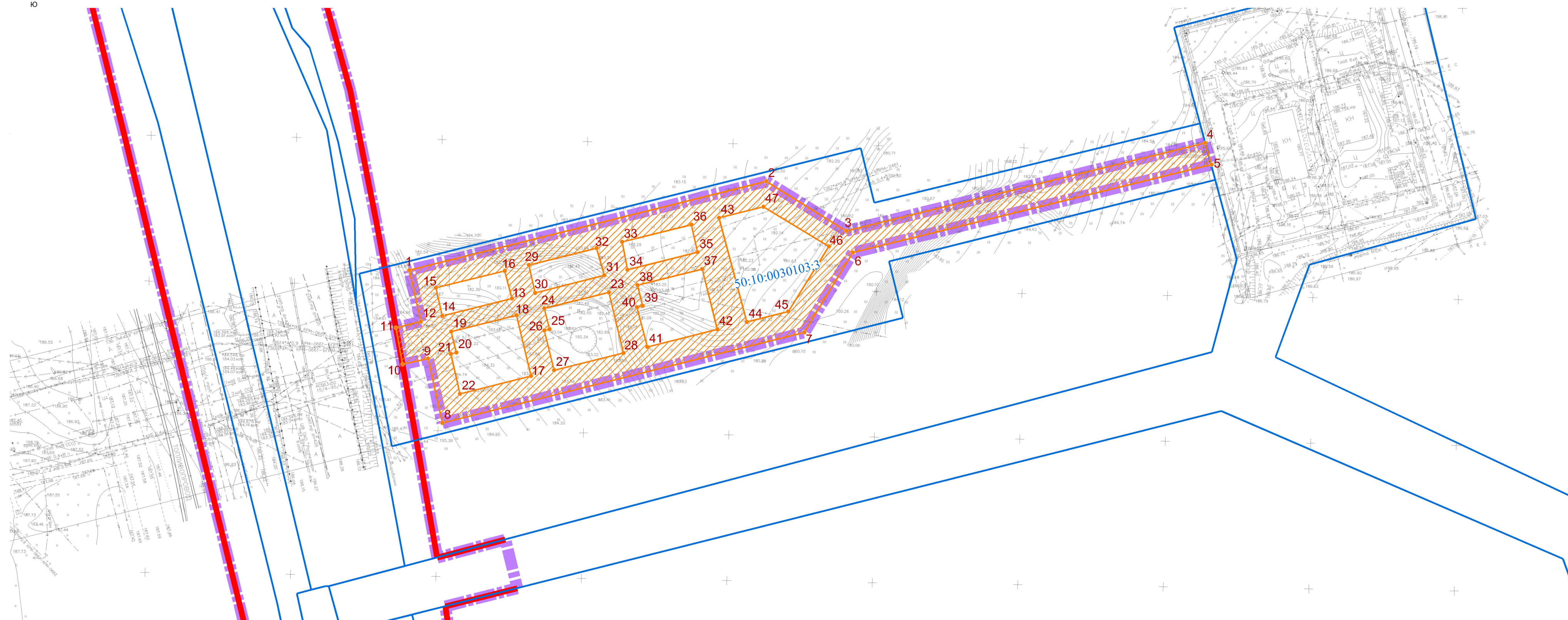







Проект планировки территории в районе взлетно-посадочной полосы - 1 (ВПП-1) аэропорта «Шереметьево»

Чертеж межевания территории, М 1:1000










Условные обозначения

- Границы**
-  границы элементов планировочной структуры
 -  ранее установленные красные линии¹
 -  существующих земельных участков, зарегистрированных в Едином государственном реестре недвижимости
- Пояснительные надписи**
-  5 номера поворотных точек границ планируемых публичных сервитутов

- Предложения по установлению сервитутов**
-  предложения по установлению границ публичных сервитутов

Примечания:

1. Ранее установленные красные линии отображены в соответствии с материалами «Проекта планировки территории для реконструкции линейного объекта капитального строительства - автомобильной дороги Шереметьево-1 - Шереметьево-2 (Старошереметьевское шоссе)», утвержденными постановлением Правительства Московской области от 18.02.2014 № 73/4.
2. Линии отступа совпадают с красными линиями.
3. В рамках настоящего проекта межевания не выделены границы существующих (изменяемых и прекращающих свое существование) и образуемых земельных участков в связи с отсутствием таких земельных участков.

Должность	ФИО	Подпись	Дата	АО «МАШ»			
Зам. Ген. Дир.	Лобачев М.Н.		20.07.20	Московская область, городской округ Химки			
Гл. инженер	Лобачев В.Н.		20.07.20				
Инженер 1 кат.	Малютин Ф.А.		20.07.20				
Инженер 1 кат.	Самсонова Н.Ю.		20.07.20				
Инженер	Тимина А.И.		20.07.20	Проект планировки территории в районе взлетно-посадочной полосы - 1 (ВПП-1) аэропорта «Шереметьево» Том 3. Основная (утверждаемая) часть проекта межевания территории	Стадия	Лист	Листов
				ПТ	1	1	
Проверил	Лобачев В.Н.		20.07.20	Чертеж межевания территории, М 1:1000			
				 ИнГрадПроект			