

**ОПИСАНИЕ МЕСТОПОЛОЖЕНИЯ ГРАНИЦ****Публичный сервитут объекта «Сооружение», кадастровый номер 50:10:0010305:4194**

(наименование объекта, местоположение границ которого описано (далее - объект))

**Раздел 1****Сведения об объекте**

<b>№ п/п</b>	<b>Характеристики объекта</b>	<b>Описание характеристик</b>
<b>1</b>	<b>2</b>	<b>3</b>
1	Местоположение объекта	Московская область, г.о. Химки, Химки г
2	Площадь объекта ± величина погрешности определения площади ( $P \pm \Delta P$ )	367 м <sup>2</sup> ± 7 м <sup>2</sup>
3	Иные характеристики объекта	Вид объекта реестра границ: Зона с особыми условиями использования территории Вид объекта по документу: Публичный сервитут объекта «Сооружение», кадастровый номер 50:10:0010305:4194 Содержание ограничений использования объектов недвижимости в пределах зоны или территории: Публичный сервитут, для целей размещения линейных объектов системы газоснабжения, их неотъемлемых технологических частей. Срок установления 49 лет. Владелец публичного сервитута: Акционерное Общество «Мособлгаз» (ИНН 5032292612, ОГРН 1175024034734). Адрес: Московская обл. г. Одинцово, д. Раздоры, 1-й км Рублево-Успенского шоссе, д. 1, корп. Б. Электронная почта: info@mosoblgaz.ru

**Раздел 2**

**Сведения о местоположении границ объекта**

**1. Система координат** МСК-50, зона 2

**2. Сведения о характерных точках границ объекта**

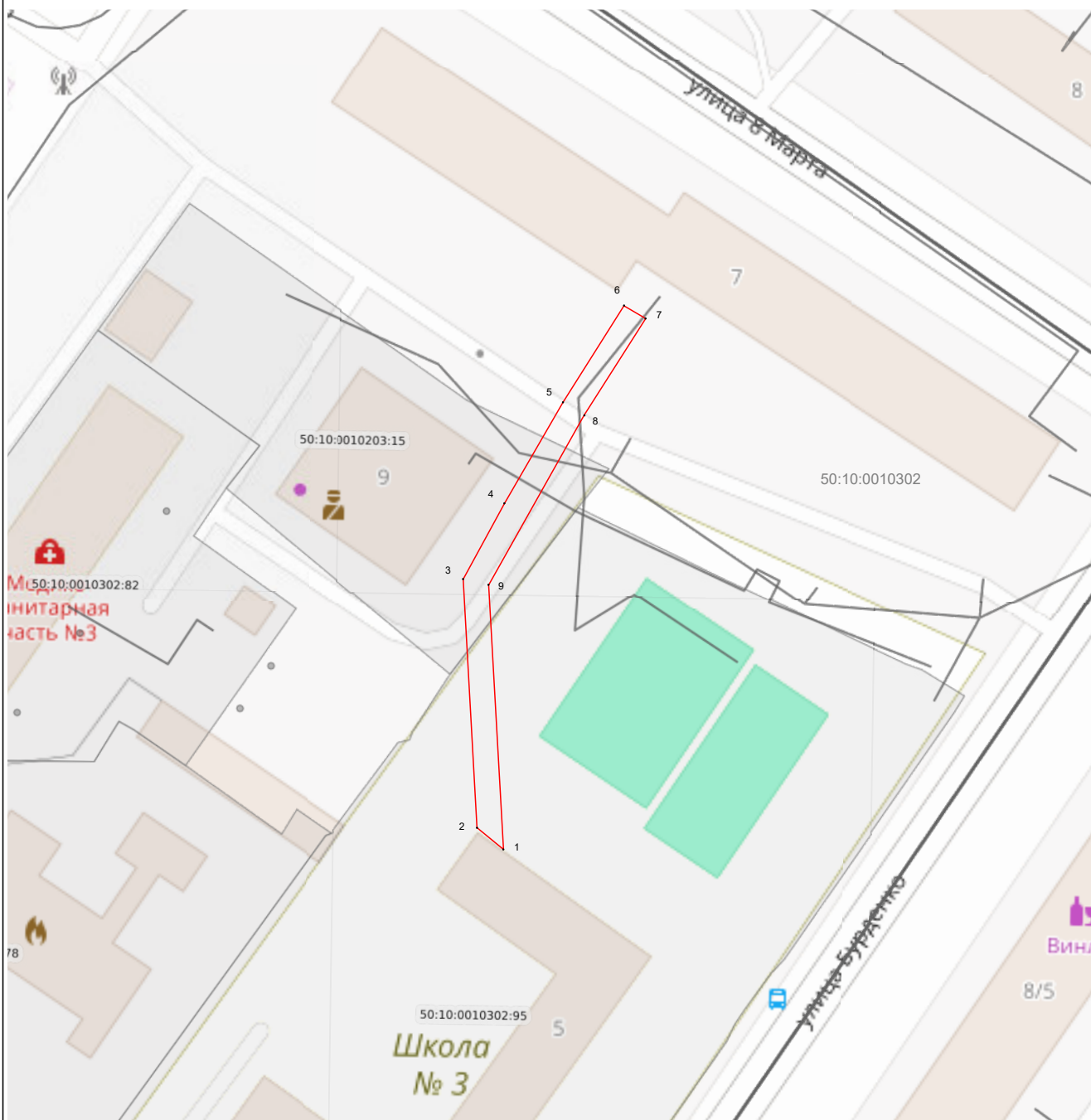
Обозначение характерных точек границ	Координаты, м		Метод определения координат характерной точки	Средняя квадратическая погрешность положения характерной точки (Mt), м	Описание обозначения точки на местности (при наличии)
	X	Y			
<b>1</b>	<b>2</b>	<b>3</b>	<b>4</b>	<b>5</b>	<b>6</b>
1	485 579,33	2 185 663,78	Аналитический метод	0,10	—
2	485 582,77	2 185 659,58	Аналитический метод	0,10	—
3	485 622,45	2 185 657,35	Аналитический метод	0,10	—
4	485 634,53	2 185 663,95	Аналитический метод	0,10	—
5	485 650,63	2 185 673,30	Аналитический метод	0,10	—
6	485 666,07	2 185 683,05	Аналитический метод	0,10	—
7	485 664,01	2 185 686,47	Аналитический метод	0,10	—
8	485 648,55	2 185 676,72	Аналитический метод	0,10	—
9	485 621,53	2 185 661,41	Аналитический метод	0,10	—
1	485 579,33	2 185 663,78	Аналитический метод	0,10	—

**3. Сведения о характерных точках части (частей) границы объекта**

<b>1</b>	<b>2</b>	<b>3</b>	<b>4</b>	<b>5</b>	<b>6</b>
—	—	—	—	—	—







**Раздел 4**  
**План границ объекта**



**Масштаб 1:1 000**

**Используемые условные знаки и обозначения:**

-  - характерная точка границы зоны
-  - граница зоны
-  - граница кадастрового квартала по сведениям ЕГРН
-  - граница земельного участка по сведениям ЕГРН

Подпись \_\_\_\_\_



Дата « 27 » января 20 26 г.

Место для оттиска печати (при наличии) лица, составившего описание местоположения границ объекта