

**СХЕМА РАСПОЛОЖЕНИЯ ЗЕМЕЛЬНОГО УЧАСТКА
НА КАДАСТРОВOM ПЛАНЕ ТЕРРИТОРИИ**

Кадастровый квартал: 50:10:0010404

Адрес (местоположение) объекта: Российская Федерация, Московская область, г.о. Химки, г. Химки, ул. Зеленая




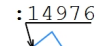


Утверждена

постановлением Администрации
городского округа Химки Московской области
от 04.05.2022 № 398



Масштаб 1:500

Условные обозначения:

-  - граница объекта землеустройства (публичный сервитут)
-  - характерная точка границы объекта землеустройства (публичный сервитут)
-  - граница земельного участка по сведениям ЕГРН
-  - граница и кадастровый номер объекта капитального строительства
-  - границы и номер кадастрового квартала
-  - Граница ОКС сведения о котором содержатся в ГКН

Геоданные

Имя точки	X, м	Y, м	S, м
:ЗУ1			
н1	483 939,28	2 187 253,89	
н2	483 967,96	2 187 252,62	28,71
н3	483 969,53	2 187 280,25	27,68
н4	483 940,52	2 187 281,19	29,02
н1	483 939,28	2 187 253,89	27,33

Участок	ЭКСПЛИКАЦИЯ: Обозначение	Площадь(м.кв.)
Образуемый земельный участок (публичный сервитут)	:ЗУ1	794