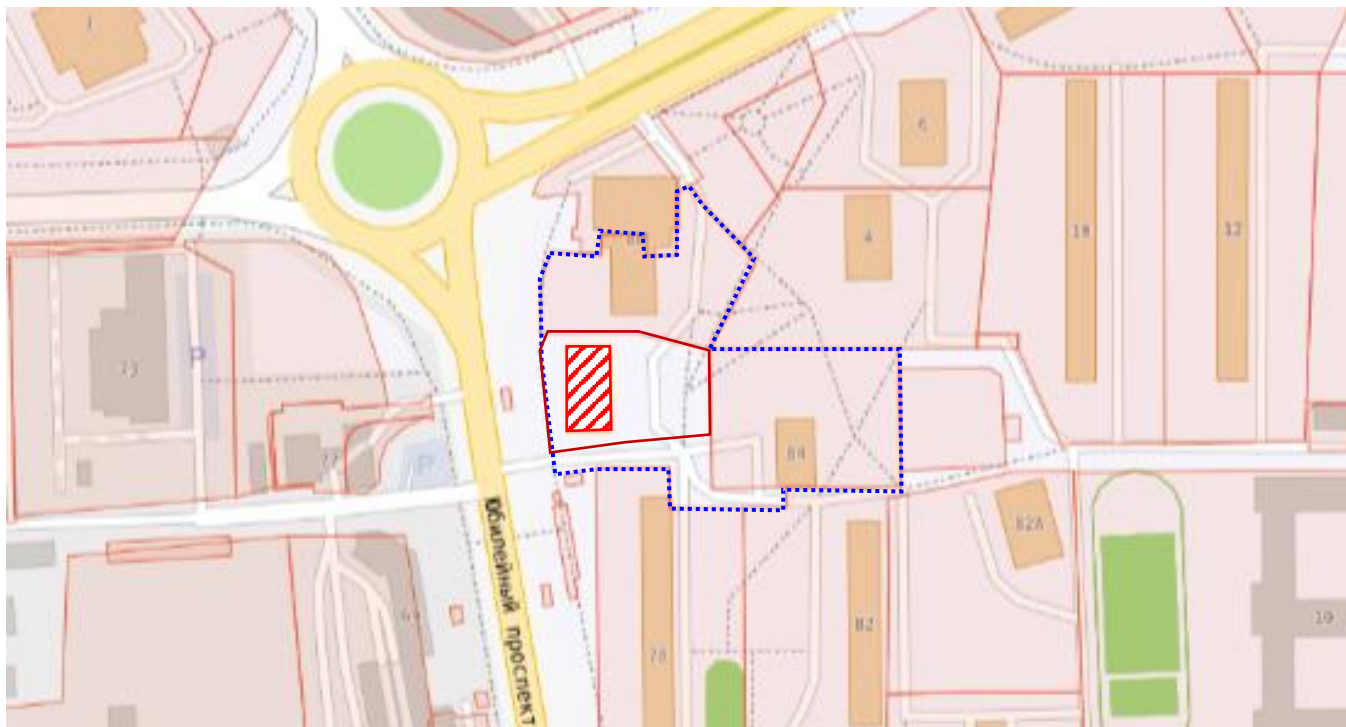


**Информационные материалы
по рассмотрению проекта схемы расположения земельного участка
на кадастровом плане территории под многоквартирным домом,
расположенным по адресу: Московская обл., г. Химки, пр-кт Юбилейный, д. 86**

Границы территории, применительно к которой рассматривается проект:

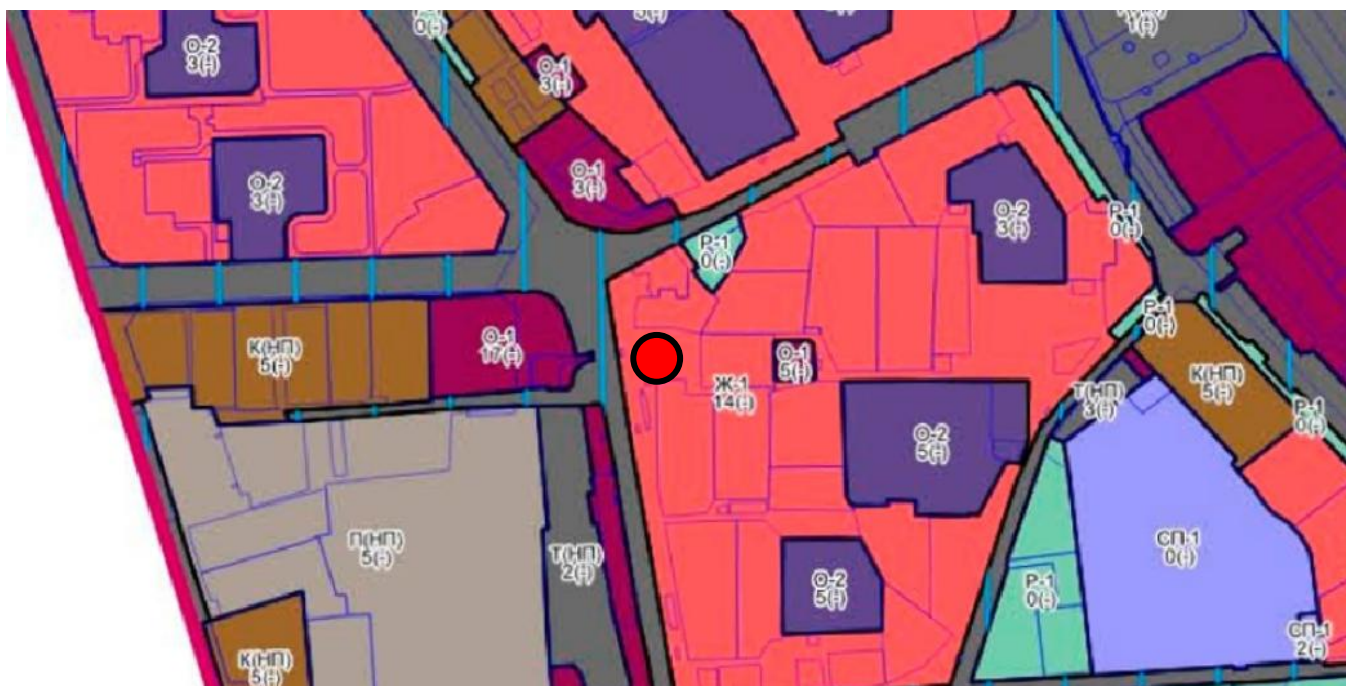


..... Границы территории,
применительно к которой рассматривается проект



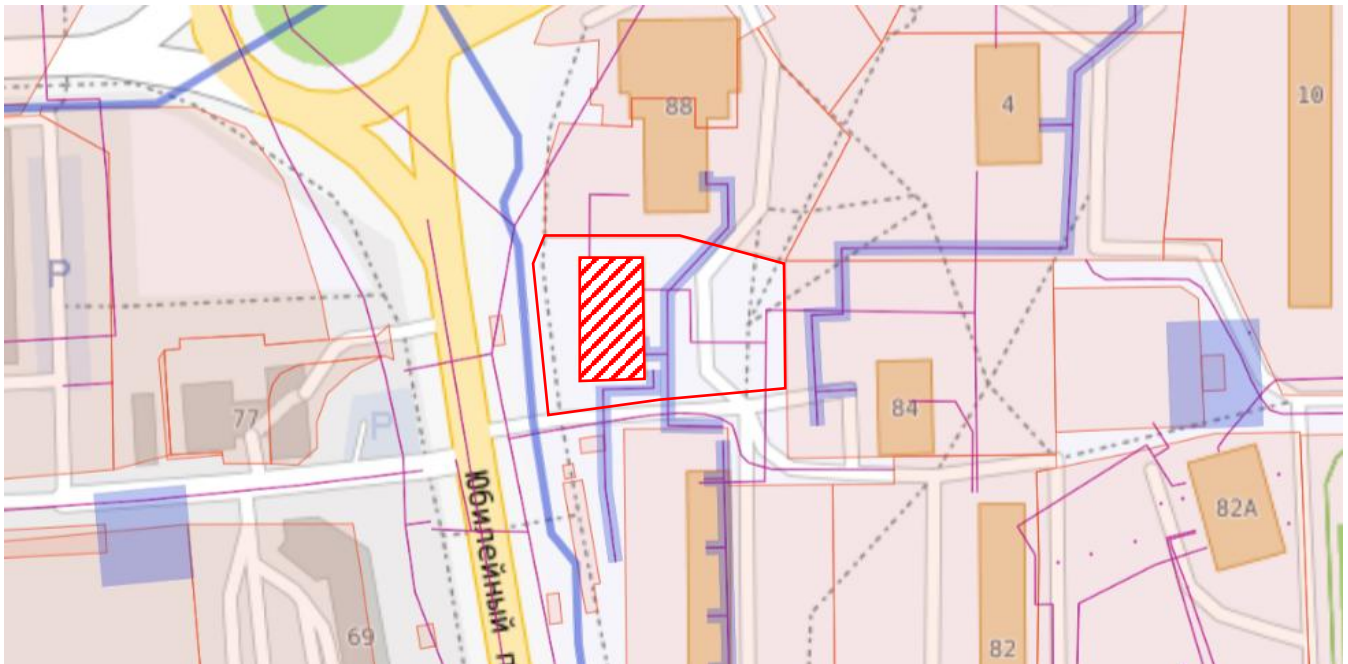
Многоквартирный дом № 86,
пр-т. Юбилейный

**Правила землепользования и застройки территории (части территории) городского округа Химки
Московской области, утвержденные постановлением Администрации городского округа Химки
Московской области от 02.04.2021 № 264 (ред. от 02.04.2025 № 675)**



Образуемый земельный участок расположен в территориальной зоне
Ж-1 - зона многоквартирной жилой застройки

Фрагмент из Публичной кадастровой карты



- | | | | |
|---|--|---|--|
|  | Образуемый земельный участок |  | Земельные участки на государственном кадастровом учете |
|  | Многоквартирный дом 86, пр-т Юбилейный |  | Охранная зона инженерных коммуникаций |

Схема расположения земельного участка или земельных участков на кадастровом плане территории

