

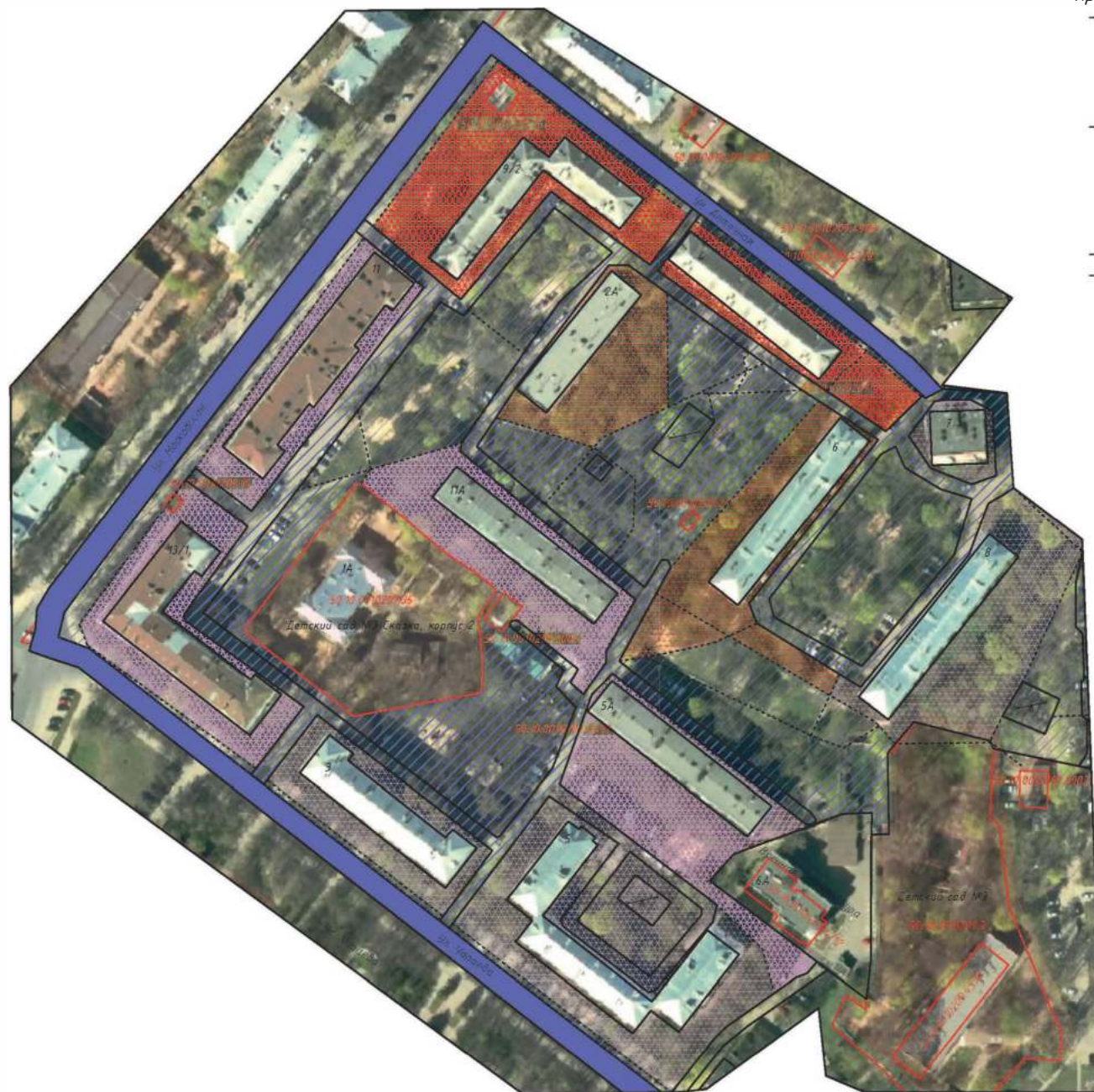
УТВЕРЖДЕНЫ  
решением Совета депутатов  
городского округа Химки  
Московской области от  
28.12.2023 № 28/4

# Схемы прилегающих территорий городского округа Химки Московской области

Схема прилегающей территории по адресам в з.о Химки: ул.Московская д. 9/2,13/1,11,11А; ул.Аптечная д. 2А,4,6,7,8; ул. Чапаева 3,5,5А

Примечания:

- По адресу ул. Чапаева д. 1А и д. 7 расположены социально значимые объекты (детский сад), по адресу ул. Чапаева д. 6А расположена военная прокуратура, прилегающая территория не определена (191 ОЗ Московской области).
- Под домами на ул.Московская д. 9/2,13/1,11,11А; ул.Аптечная д. 2А,4,6,7,8; ул. Чапаева 3,5,5А земельные участки не сформированы, определена территория санитарной очистки для управляющих компаний
- Проезды содержат МБУ
- Системы координат МСК 50



Условные обозначения:















- |   |  |
|---|--|
|    | - дорога общего пользования                              |
|   | - территория обслуживаемая МБУ                           |
|  | - прилегающая территория (территория уборки содержит УЧ) |
|  | - прилегающая территория (территория уборки содержит УЧ) |
| <b>50:10-0010211.19</b>   | - кадастровый номер земельного участка                   |
|  | - кадастровая граница земельного участка                 |
|  | - Детская игровая площадка                               |
|  | - Тротуар/пешеходная дорожка                             |
|  | - Проезд   |



Схема прилегающей территории по адресам в г.о Химки: ул.Кирова д. 14, 16/10, 18,20; ул. Чапаева д. 7,9, 11.

Условные обозначения:

-  - дорога общего пользования
-  - территория обслуживаемая МБУ
-  - прилегающая территория (территория уборки), содержит УК
-  - прилегающая территория (территория уборки), содержит УК
-  - прилегающая территория юридических лиц
- 50:10:0010211:19 - кадастровый номер земельного участка
-  - кадастровая граница земельного участка

Примечания:

- Территория уборки определена для управляющих компаний.
- Определена прилегающая территория для юридических лиц.
- Прилегающая территория образована с учетом расчета потребности прилегающей территории и принципа неделимости объектов благоустройства (191 ОЗ Московской области).
- Системы координат МСК 50



Расчёт потребности прилегающей территории









МКД	Фактический показатель		Показатель потребности	Потребность территории для МКД
	Площадь благоустройства в пределах э/ч	Площадь прилегающей территории		
Химки г, Кирова ул, 14 Площадь квартир -2307,3 кв.м	0	1223	0,4	922,92
Химки г, Кирова ул, 16/10 Площадь квартир -2697,1 кв.м	0	2789	0,76	2049,796
Химки г, Кирова ул, 18 Площадь квартир -5526,1 кв.м	0	3249	0,4	2210,44
Химки г, Кирова ул, 20 Площадь квартир -2557,9	0	5017	0,76	1944,004
Химки г, Чапаева ул, 11 Площадь квартир -2215,4	0	1563	0,4	886,16
Химки г, Чапаева ул, 7 Площадь квартир -5825,7	0	6327	0,76	4427,532
Химки г, Чапаева ул, 9 Площадь квартир -2215,8	0	1140	0,4	1441,08



Схема прилегающей территории по адресам в г.о Химки: ул. Московская д. 5, 7/1 ул. Аптечная д.3,5; ул. Кирова д. 8, 10к1, 10к2, 12



Условные обозначения:

-  - дорога общего пользования
-  - территория обслуживаемая МБУ
-  - прилегающая территория (территория уборки), содержит УК
-  - прилегающая территория (территория уборки), содержит УК
-  - прилегающая территория юридических лиц
- 50:10:0010211:19 - кадастровый номер земельного участка
-  - кадастровая граница земельного участка
-  - территория обслуживаемая УК
-  - прилегающая территория, содержит УК

Примечания:

- Территория уборки определена для управляющих компаний. План межевания представлен с учетом последующего образования прилегающей территории.
- Определена прилегающая территория для юридических лиц.
- Прилегающая территория образована с учетом расчета потребности прилегающей территории и принципа неделимости объектов благоустройства (191 ОЗ Московской области). Границы между территорией УК и МБУ проходит по тротуару.
- Системы координат МСК 50

МКД	Фактический показатель		Площадь квартир, кв.м.	Показатель потребности	Потребность территории для МКД
	Площадь благоустройства в пределах з/у	Площадь прилегающей территории			
Химки г, Аптечная ул, 3	0	2052	2253,3	0,4	901,32
Химки г, Аптечная ул, 5	0	752	2259	0,4	903,6
Химки г, Кирова ул, 10 1	800	115	10428,3	0,4	4171,32
Химки г, Кирова ул, 10 2	214,0	1015	10370,3	0,4	4148,12
Химки г, Кирова ул, 12	0	4080	4955	0,76	3765,8
Химки г, Кирова ул, 8	0	4435	4944	0,76	3757,44
Химки г, Московская ул, 5	0	2908	4153,4	0,76	3156,584
Химки г, Московская ул, 7/1	0	1432	3306	0,76	2512,56










Схема прилегающей территории по адресам в г.о Химки: ул.Кирова д. 5,9,11,13,15



МКД	Фактический показатель		Площадь квартир, кв.м	Показатель потребности	Потребность территории для МКД
	Площадь благоустройства в пределах з/у	Площадь прилегающей территории			
Химки г, Кирова ул, 11	0	2573	2334,5	0,4	933,8
Химки г, Кирова ул, 13	0	2491	2339,2	0,4	935,68
Химки г, Кирова ул, 15	0	2075	2334,1	0,4	933,64
Химки г, Кирова ул, 5	0	1577	2326,6	0,4	930,64
Химки г, Кирова ул, 7	0	819	2294,9	0,4	917,96
Химки г, Кирова ул, 9	0	3927	5422,2	0,4	2168,88

Условные обозначения:

-  - дорога общего пользования
-  - территория обслуживаемая МБУ
-  - прилегающая территория (территория уборки), содержит УК
-  - прилегающая территория (территория уборки), содержит УК
-  - прилегающая территория юридических лиц
-  50:10:0010211:19 - кадастровый номер земельного участка
-  - кадастровая граница земельного участка

Примечания:

- Территория уборки определена для управляющих компаний .
- Определена прилегающая территория для юридических лиц.
- Прилегающая территория образована с учетом расчета потребности прилегающей территории и принципа неделимости объектов благоустройства (191 ОЗ Московской области). Границы между территорией УК и МБУ проходит по тротуару.
- Системы координат МСК 50





Схема прилегающей территории по адресам в г.о Химки: ул.Маяковского д. 11,13,19/8; ул. Первомайская д. 3/1,5; ул. Московская д. 22,24,24а,28/2; ул. Коммунистическая д.3,4; ул. Пролетарская д. 4,6; ул. Розы Люксембург д. 1,2,4,5












**Примечания:**

- Территория уборки определена для управляющих компаний. Определена прилегающая территория юридических лиц. Прилегающая территория образована с учетом расчета потребности прилегающей территории и принципа неделимости объектов благоустройства (191 ОЗ Московской области). Границы между территорией УК и МБУ проходит по тротуару и проездам.
- Системы координат МСК 50

- 50.10.0010211.19 - кадастровый номер земельного участка
- кадастровая граница земельного участка
-  - детская игровая площадка
-  - тротуар/пешеходная дорожка
-  - проезд
-  - спортивная площадка

**Условные обозначения:**

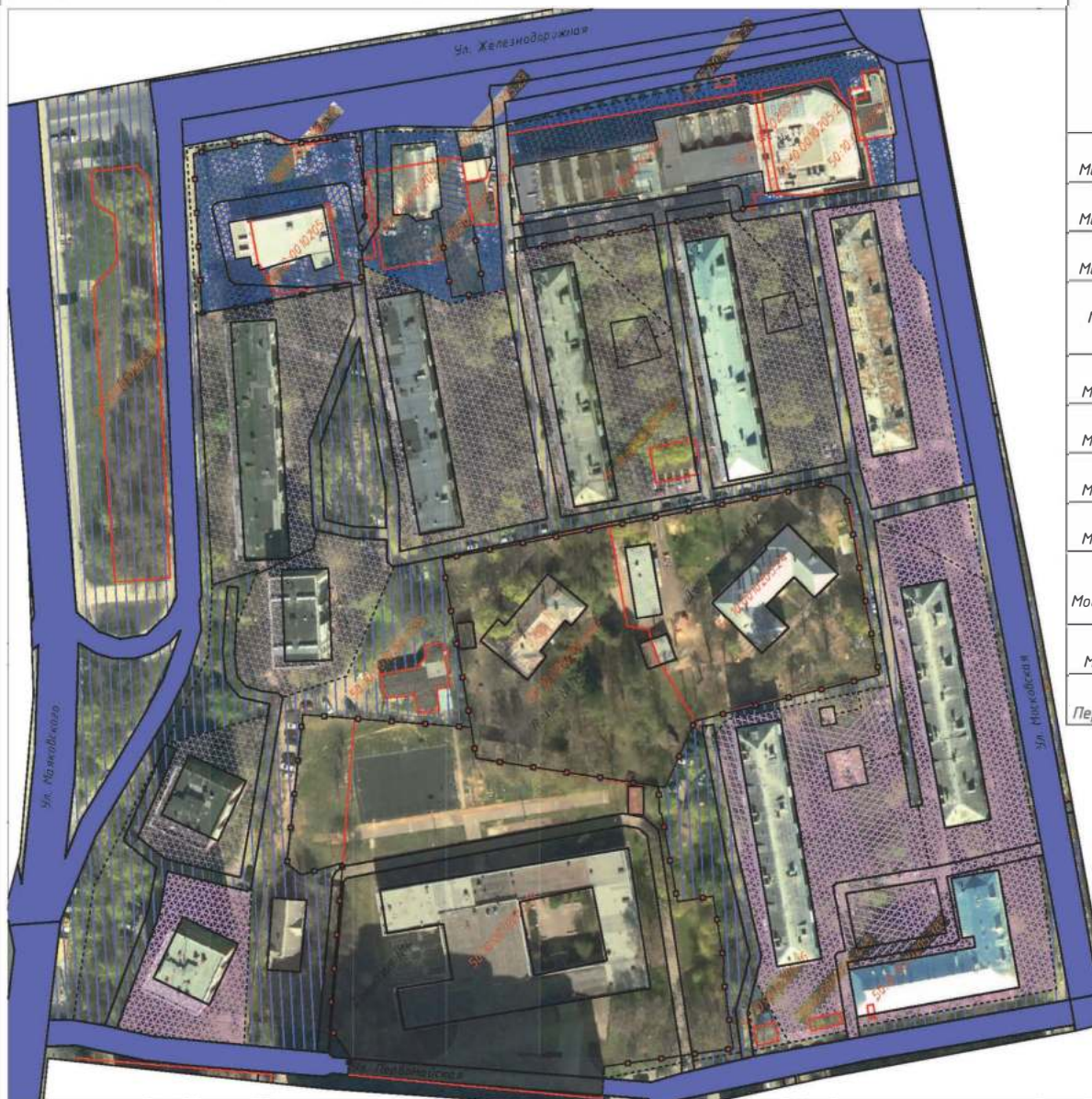
- |   |   |   |   |   |  |
|---|---|---|---|---|--|
|  | - дорога общего пользования                               |  | - прилегающая территория (территория уборки), содержит УК |  | - прилегающая территория (территория уборки) содержит УК |
|  | - территория обслуживаемая МБУ                            |  | - прилегающая территория юридических лиц                  |  | - площадь содержания УК в кадастровых границах           |
|  | - прилегающая территория (территория уборки), содержит УК |  | - прилегающая территория (территория уборки), содержит УК |  | - площадь содержания УК в кадастровых границах           |



*Таблица расчете потребности прилегающей территории*












МКД	Фактический показатель		Площадь квартир, кв.м	Показатель потребности	Потребность территории для МКД
	Площадь благоустройства в пределах з/у	Площадь прилегающей территории			
<i>Химки г, Коммунистическая ул, 3</i>	<i>0</i>	<i>2675</i>	<i>2940,1</i>	<i>0,76</i>	<i>2234,476</i>
<i>Химки г, Коммунистическая ул, 4</i>	<i>0</i>	<i>1292</i>	<i>6129,6</i>	<i>0,4</i>	<i>2451,84</i>
<i>Химки г, Маяковского ул, 11</i>	<i>1690</i>	<i>69</i>	<i>2307,5</i>	<i>0,4</i>	<i>923</i>
<i>Химки г, Маяковского ул, 13</i>	<i>0</i>	<i>3247</i>	<i>10011,9</i>	<i>0,4</i>	<i>4004,76</i>
<i>Химки г, Маяковского ул, 19/8</i>	<i>0</i>	<i>1341</i>	<i>3070,4</i>	<i>0,76</i>	<i>2333,504</i>
<i>Химки г, Московская ул, 22/1</i>	<i>0</i>	<i>1310</i>	<i>2442,5</i>	<i>0,76</i>	<i>1856,3</i>
<i>Химки г, Московская ул, 24</i>	<i>0</i>	<i>1936</i>	<i>1836,9</i>	<i>0,76</i>	<i>1396,044</i>
<i>Химки г, Московская ул, 24 А</i>	<i>0</i>	<i>870</i>	<i>3875,7</i>	<i>0,4</i>	<i>1550,28</i>
<i>Химки г, Московская ул, 28/2</i>	<i>0</i>	<i>921</i>	<i>2249,2</i>	<i>0,76</i>	<i>1709,392</i>
<i>Химки г, Первомайская ул, 3/1</i>	<i>0</i>	<i>1645</i>	<i>3077,3</i>	<i>0,76</i>	<i>2338,748</i>
<i>Химки г, Первомайская ул, 5</i>	<i>722</i>	<i>1782</i>	<i>16069,3</i>	<i>0,4</i>	<i>6427,72</i>
<i>Химки г, Пролетарская ул, 4</i>	<i>0</i>	<i>1243</i>	<i>4969,4</i>	<i>0,76</i>	<i>3776,744</i>
<i>Химки г, Пролетарская ул, 6</i>	<i>0</i>	<i>3086</i>	<i>6035,39</i>	<i>0,76</i>	<i>4586,8964</i>
<i>Химки г, Р.Люксембург ул, 1</i>	<i>0</i>	<i>1970</i>	<i>3965,1</i>	<i>0,76</i>	<i>3013,476</i>
<i>Химки г, Р.Люксембург ул, 2</i>	<i>0</i>	<i>1861</i>	<i>3355,5</i>	<i>0,76</i>	<i>2550,18</i>
<i>Химки г, Р.Люксембург ул, 4</i>	<i>0</i>	<i>1951</i>	<i>2908,7</i>	<i>0,76</i>	<i>2210,612</i>
<i>Химки г, Р.Люксембург ул, 5</i>	<i>0</i>	<i>2003</i>	<i>3325,2</i>	<i>0,76</i>	<i>2527,152</i>

Схема прилегающей территории по адресам в г.о Химки: ул. Маяковского д. 3,5, 7,9/10,; ул. Первомайская д.4; ул. Московская д. 8,10, 12,16, 18,20



МКД	Фактический показатель		Площадь квартир, кв.м.	Показатель потребности	Потребность территории для МКД
	Площадь благоустройства в пределах э/у	Площадь прилегающей территории			
Химки г, Маяковского ул, 3	0	2040	3356,1	0,76	2550,636
Химки г, Маяковского ул, 5	0	1273	2507,9	0,4	1003,16
Химки г, Маяковского ул, 7	0	857	2285,6	0,4	914,24
Химки г, Маяковского ул, 9/10	0	1167	2293,9	0,4	917,56
Химки г, Московская ул, 10	0	2636	3407,8	0,76	2589,928
Химки г, Московская ул, 12	0	2295	3391,8	0,575	1950,285
Химки г, Московская ул, 16	0	1667	2723,8	0,76	2070,088
Химки г, Московская ул, 18	0	2317	2746,3	0,76	2087,188
Химки г, Московская ул, 20/2	0	1811	1896,4	0,76	1441,264
Химки г, Московская ул, 8	0	2287	3393,2	0,76	2578,832
Химки г, Первомайская ул, 4	0	3136	3419,1	0,76	2598,516


Условные обозначения:

-  - дорога общего пользования
-  - территория обслуживаемая МБУ
-  - прилегающая территория (территория уборки), содержит УК
-  - прилегающая территория (территория уборки), содержит УК
-  - прилегающая территория юридических лиц
-  50:10:0010211:19 - кадастровый номер земельного участка
-  - кадастровая граница земельного участка
-  - детская игровая площадка
-  - тротуар/пешеходная дорожка
-  - проезд
-  - Ограждение (забор)

Примечания:

- Территория уборки определена для управляющих компаний, определена прилегающая территория для юридических лиц.
- Прилегающая территория образована с учетом расчета потребности прилегающей территории и принципа неделимости объектов благоустройства (191 ОЗ Московской области). Границы между территорией УК и МБУ проходит по тротуару и проездам.
- Системы координат МСК 50





Условные обозначения:



- дорога общего пользования
- территория обслуживаемая МБУ
- прилегающая территория (территория уборки), содержит УК



50:10:0010211:19

- прилегающая территория (территория уборки), содержит УК
- прилегающая территория юридических лиц
- кадастровый номер земельного участка
- кадастровая граница земельного участка

Примечания:

- Территория уборки ( зона очистки) определена для управляющих компаний. Определена прилегающая территория для юридических лиц. Прилегающая территория образована с учетом расчета потребности прилегающей территории и принципа неделимости объектов благоустройства (191 ОЗ Московской области). Границы между территорией УК и МБУ проходит по тротуару. Системы координат МСК 50

## Таблица расчета потребности прилегающей территории

МКД	Фактический показатель		Площадь квартир, кв.м	Показатель потребности	Потребность территории для МКД
	Площадь благоустройства в пределах з/у	Площадь прилегающей территории			
Химки г, Маяковского ул, 2	0	657	2256,4	0,4	902,56
Химки г, Маяковского ул, 4	0	2374	2989,3	0,76	2271,868
Химки г, Маяковского ул, 8/12	0	1100	3133,7	0,76	2381,612
Химки г, Первомайская ул, 14	0	496	1599,2	0,4	639,68
Химки г, Первомайская ул, 16	0	3700	3965,8	0,76	3014,008
Химки г, Союзная ул, 1	0	2746	3214,1	0,76	2442,716
Химки г, Союзная ул, 3	0	3099	4286,3	0,76	3257,588
Химки г, Союзная ул, 5	0	4059	5723	0,76	4349,48
Химки г, Союзная ул, 5/2	0	2032	2960,4	0,76	2249,904
Химки г, Союзная ул, 5/3	0	2993	2977,5	0,76	2262,9
Химки г, Энгельса ул, 1	0	2067	2559,4	0,76	1945,144
Химки г, Энгельса ул, 2	0	1791	2980,7	0,76	2265,332
Химки г, Энгельса ул, 3	0	468	1255,4	0,76	954,104
Химки г, Энгельса ул, 4	0	958	1554,9	0,76	1181,724
Химки г, Энгельса ул, 5	0	664	1591,1	0,76	1209,236
Химки г, Энгельса ул, 6	0	1098	1618,3	0,76	1229,908



Схема прилегающей территории по адресам в г.о Химки: Энгельса д. 7/15, Розы Люксембург д.11/13, Пролетарская д.12/15, Маяковского д.12, 14, 16



МКД	Фактический показатель		Показатель потребности	Потребность территории для МКД
	Площадь благоустройства в пределах э/у	Площадь прилегающей территории		
Химки г, Маяковского ул, 12	0	739	0,76	1593,796
Химки г, Маяковского ул, 14	0	3077	0,4	3367,48
Химки г, Маяковского ул, 16/10	0	1432	0,76	2417,028
Химки г, Пролетарская ул, 12/15	0	1718	0,76	2590,004
Химки г, Р.Люксембург ул, 11/13	0	1698	0,76	2565,836
Химки г, Энгельса ул, 7/15	0	1965	0,4	6675,52

**Примечания:**

- Территория уборки определена для управляющих компаний
- Определена прилегающая территория для юридических лиц.
- Прилегающая территория образована с учетом расчета потребности прилегающей территории и принципа неделимости объектов благоустройства (191 ОЗ Московской области). Границы между территорией УК и МБУ проходит по тротуару.
- Системы координат МСК 50

**Условные обозначения:**

- дорога общего пользования
- территория обслуживаемая МБУ
- прилегающая территория (территория уборки), содержит УК
- прилегающая территория (территория уборки), содержит УК
- прилегающая территория юридических лиц
- 50:10.0010.211.19 - кадастровый номер земельного участка
- кадастровая граница земельного участка
- детская игровая площадка
- тротуар/пешеходная дорожка
- проезд
- спортивная площадка



Схема прилегающей территории по адресам в г.о Химки: ул. Ленинградская д. 18, 18а, 19, 20; ул. Пролетарская д. 15/18, 17, 25; ул. Маяковского д. 20, 22, 24, 26, 28, 30; ул. Энгельса д. 10/19, 14а, 16, 19, 20, 21, 23, 24, 25, 26, 27.

**Примечания:**

- Территория уборки определена для управляющих компаний.
- Определена прилегающая территория для юридических лиц.
- Прилегающая территория образована с учетом расчета потребности прилегающей территории и принципа неделимости объектов благоустройства (191 ОЗ Московской области). Границы между территорией УК и МБУ проходят по тротуару и проездам
- Система координат МСК 50

**Условные обозначения:**




















-  - дорога общего пользования
-  - территория обслуживаемая МБУ
-  - прилегающая территория (территория уборки), содержит УК
-  - прилегающая территория (территория уборки), содержит УК
-  - прилегающая территория юридических лиц
-  - Территория в кадастровых границах, содержит УК
-  - прилегающая территория (территория уборки), содержит УК
-  - Территория в кадастровых границах, содержит УК
-  - прилегающая территория (территория уборки), содержит УК
-  - Территория в кадастровых границах, содержит УК
-  - прилегающая территория (территория уборки), содержит УК
-  - прилегающая территория (территория уборки), содержит УК
-  50:10:0010211:19 - кадастровый номер земельного участка
-  - кадастровая граница земельного участка
-  - детская игровая площадка
-  - тротуар/пешеходная дорожка
-  - проезд
-  - спортивная площадка
-  - ограждение (забор)


















Таблица расчета потребности прилегающей территории

МКД	Фактический показатель		Площадь квартир, кв.м	Показатель потребности	Потребность территории для МКД
	Площадь благоустройства в пределах з/у	Площадь прилегающей территории			
Химки г, Ленинградская ул, 18	0	283	1257,9	0,76	956,004
Химки г, Ленинградская ул, 18 А	0	2200	2265,1	0,76	1721,476
Химки г, Ленинградская ул, 19	0	1221	5522,7	0,4	2209,08
Химки г, Ленинградская ул, 20	0	1177	6899,4	0,4	2759,76
Химки г, Маяковского ул, 20	0	1811	3318	0,76	2521,68
Химки г, Маяковского ул, 22	0	1828	2317,6	0,76	1761,376
Химки г, Маяковского ул, 24	0	2414	2474,2	0,76	1880,392
Химки г, Маяковского ул, 26	0	2478	2443,2	0,76	1856,832
Химки г, Маяковского ул, 28	0	1763	2453,5	0,76	1864,66
Химки г, Маяковского ул, 30	0	1850	1241,8	0,76	943,768
Химки г, Пролетарская ул, 15/18	0	1115	2408,4	0,76	1830,384
Химки г, Пролетарская ул, 17	3284	445	4247,5	0,478	2030,305
Химки г, Пролетарская ул, 25	0	1540	4381,8	0,76	3330,168
Химки г, Энгельса ул, 10/19	0	1266	10721,8	0,4	4288,72
Химки г, Энгельса ул, 14 А	0	1945	4897,9	0,76	3722,404
Химки г, Энгельса ул, 16	0	3723	4880,6	0,76	3709,256
Химки г, Энгельса ул, 19	0	999	4116,6	0,4	1646,64
Химки г, Энгельса ул, 20	0	3784	7317,9	0,4	2927,16
Химки г, Энгельса ул, 21	0	1204	4053	0,4	1621,2
Химки г, Энгельса ул, 23	0	965	4513,2	0,4	1805,28
Химки г, Энгельса ул, 24	0	2269	4897,51	0,76	3722,1076
Химки г, Энгельса ул, 25	0	1982	7315,3	0,4	2926,12
Химки г, Энгельса ул, 26	0	4216	4954	0,76	3765,04
Химки г, Энгельса ул, 27	8275	4740	22883,4	0,4	9153,36



Условные обозначения:

-  - дорога общего пользования
-  - территория обслуживаемая МБУ
-  - прилегающая территория (территория уборки), содержит УК
-  - прилегающая территория (территория уборки), содержит УК
-  - прилегающая территория юридических лиц
-  - Территория в кадастровых границах, содержит УК
-  - Территория гаражного кооператива
-  50:16:0010211:19 - кадастровый номер земельного участка
-  - кадастровая граница земельного участка
-  - детская игровая площадка
-  - тротуар/пешеходная дорожка
-  - проезд
-  - ограждение (забор)

Примечания:

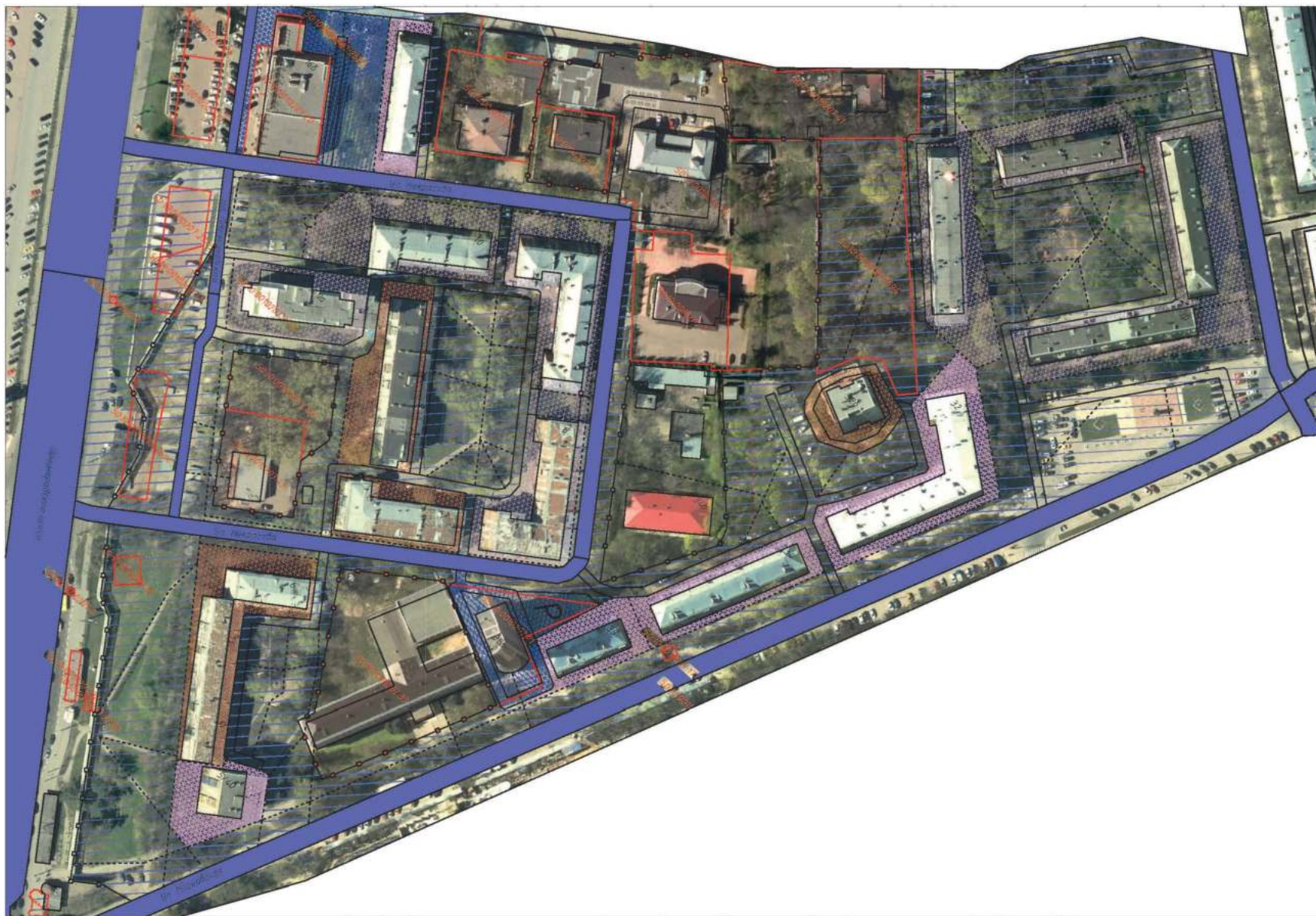
- Территория уборки (зона санитарной очистки) определена для управляющих компаний. Определена прилегающая территория для юридических лиц.
- Прилегающая территория образована с учетом расчета потребности прилегающей территории и принципа неделимости объектов благоустройства (191 ОЗ Московской области). Границы между территорией УК и МБУ проходит по тротуару и проездам
- Территории образовательных учреждений и гаражного кооператива обнесены забором по кадастровым границам



*Таблица расчета потребности прилегающей территории*

МКД	Фактический показатель		Площадь квартир, кв.м	Показатель потребности	Потребность территории для МКД
	Площадь благоустройства в пределах з/у	Площадь прилегающей территории			
<i>Химки г, Ленинградская ул, 16</i>	0	9731	10950,6	0,76	8322,456
<i>Химки г, Ленинградская ул, 17</i>	0	5358	5118,51	0,76	3890,0676
<i>Химки г, Маяковского ул, 21 А</i>	0	3409	4860	0,76	3693,6
<i>Химки г, Маяковского ул, 21/13</i>	0	1548	3099,7	0,76	2355,772
<i>Химки г, Маяковского ул, 23</i>	0	1316	1955,5	0,76	1486,18
<i>Химки г, Маяковского ул, 25</i>	0	1673	3134,6	0,76	2382,296
<i>Химки г, Маяковского ул, 27</i>	0	2059	3201	0,76	2432,76
<i>Химки г, Пролетарская ул, 11</i>	0	2261	2666,4	0,76	2026,464
<i>Химки г, Пролетарская ул, 5</i>	0	3424	3403,4	0,76	2586,584
<i>Химки г, Пролетарская ул, 5 А</i>	0	2622	3378,9	0,76	2567,964
<i>Химки г, Пролетарская ул, 7</i>	3441	1349	3391,4	0,76	2577,464
<i>Химки г, Пролетарская ул, 9</i>	0	1158	3354,2	0,76	2549,192

Схема прилегающей территории по адресам в г.о Химки: ул. Ленинградская д. 6, 7, 8, 9, 9а, 10, 11, 16кЗ; ул. Пролетарская д. 1, 3; ул. Московская д. 30, 32, 32а, 32б, 34, 36, 40






**Таблица расчета потребности прилегающей территории**

МКД	Фактический показатель		Площадь квартир, кв.м	Показатель потребности	Потребность территории для МКД
	Площадь благоустройства в пределах з/у	Площадь прилегающей территории			
Химки г, Ленинградская ул, 10	0	1614	2272,6	0,76	1727,176
Химки г, Ленинградская ул, 11	0	1250	3219,5	0,76	2446,82
Химки г, Ленинградская ул, 5/40	0	830	2209,5	0,4	883,8
Химки г, Ленинградская ул, 6	0	1373	4813,3	0,76	3658,108
Химки г, Ленинградская ул, 7	0	543	2253,3	0,76	1712,508
Химки г, Ленинградская ул, 8	0	1156	3179,1	0,76	2416,116
Химки г, Ленинградская ул, 9	0	1121	2932,48	0,76	2228,6848
Химки г, Ленинградская ул, 9 А	0	1018	6996,1	0,4	2798,44
Химки г, Московская ул, 30	0	1312	2696	0,76	2048,96
Химки г, Московская ул, 32	0	1560	4216,2	0,76	3204,312
Химки г, Московская ул, 32 А	0	1464	3053,5	0,76	2320,66
Химки г, Московская ул, 32 Б	0	798	2323,3	0,4	929,32
Химки г, Московская ул, 34	0	817	3207,7	0,76	2437,852
Химки г, Московская ул, 36	0	718	1503	0,76	1142,28
Химки г, Пролетарская ул, 1	0	1579	2909,6	0,76	2211,296
Химки г, Пролетарская ул, 3	0	1032	2267,1	0,76	1722,996

**Примечания:**

- Территория уборки определена для управляющих компаний
- Определена прилегающая территория для юридических лиц.
- Прилегающая территория образована с учетом расчета потребности прилегающей территории и принципа неделимости объектов благоустройства (191 03 Московской области). Границы между территорией УК и МБУ проходит по тротуару и проездам.
- Системы координат МСК 50

**Условные обозначения:**



- дорога общего пользования
- территория обслуживаемая МБУ
- прилегающая территория (территория уборки), содержит УК
- прилегающая территория (территория уборки), содержит УК

50:10:0010211:19

- кадастровый номер земельного участка



- кадастровая граница земельного участка



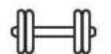
- Детская игровая площадка



- Тротуар/пешеходная дорожка



- Проезд



- Спортивная площадка



- Ограждение (забор)

Схема прилегающей территории по адресам в г.о Химки: Ленинградская ул. 2, 3, 4/23, Марины Расковой ул, 5, Московская ул, 21, 21А, Осипенко ул, 4/6, Спартаковская ул, 12, 16, 16а, 18.



**Примечания:**

- Территория уборки определена для управляющих компаний. Прилегающая территория образована с учетом расчета потребности прилегающей территории и принципа неделимости объектов благоустройства (191 03 Московской области). Границы между территорией УК и МБУ проходят по тротуару.

**Условные обозначения:**















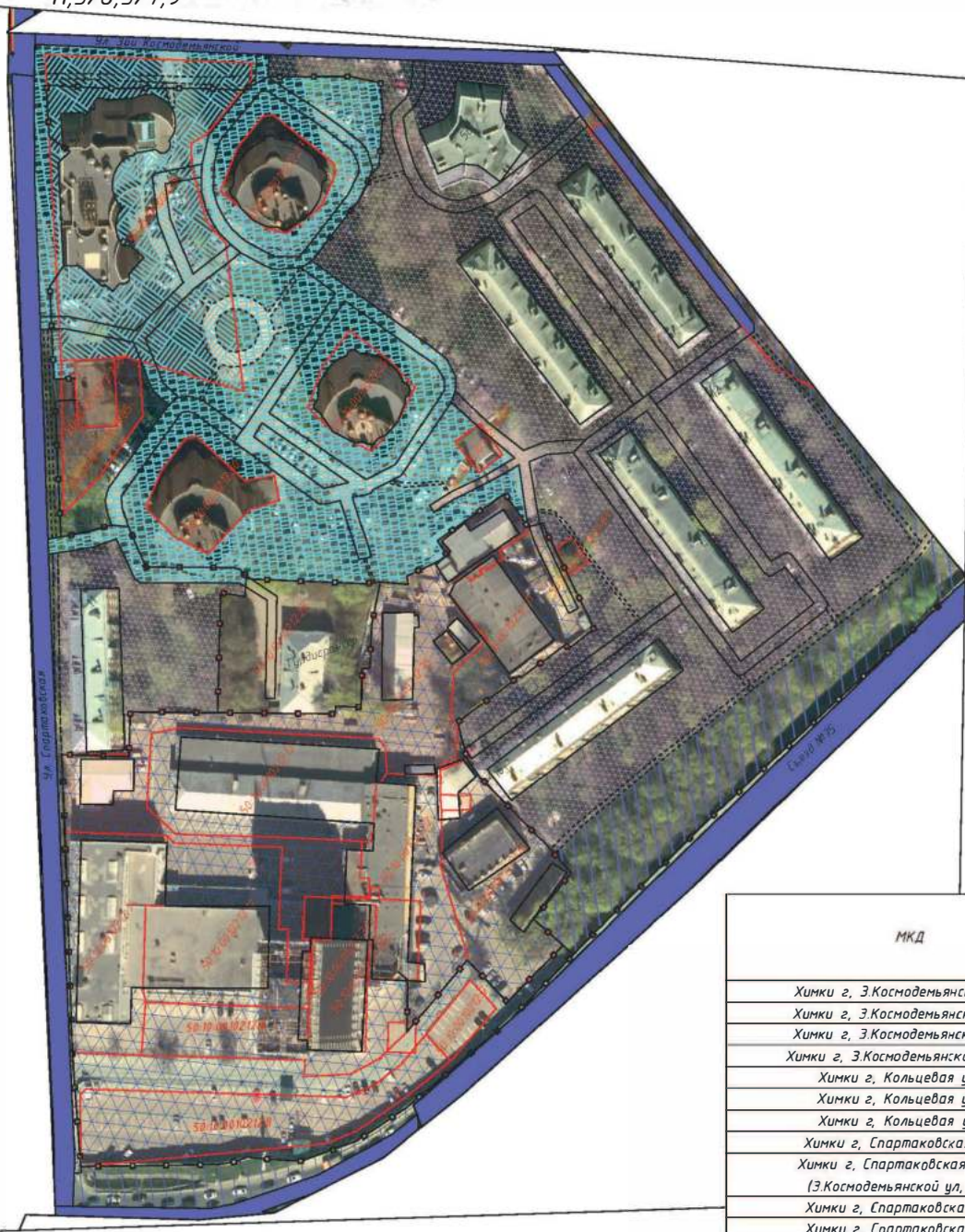
-  - дорога общего пользования
-  - территория обслуживаемая МБУ
-  - прилегающая территория (территория уборки), содержит УК
-  - прилегающая территория (территория уборки), содержит УК
-  - прилегающая территория (территория уборки), содержит УК
-  - Территория в кадастровых границах, содержит УК
-  - прилегающая территория (территория уборки), содержит УК
-  50:10:0010211.19 - кадастровый номер земельного участка
-  - кадастровая граница земельного участка
-  - детская игровая площадка
-  - тротуар/пешеходная дорожка
-  - проезд
-  - спортивная площадка
-  - ограждение (забор)




Таблица расчета потребности прилегающей территории

МКД	Фактический показатель		Площадь квартир, кв.м	Показатель потребности	Потребность территории для МКД
	Площадь благоустройства в пределах з/у	Площадь прилегающей территории			
Химки г, Ленинградская ул, 2	0	1406	2427,8	0,76	1845
Химки г, Ленинградская ул, 3	0	1074	2414,18	0,76	1835
Химки г, Ленинградская ул, 4/23	0	1181	2460,1	0,76	1870
Химки г, Марины Расковой ул, 5	0	5512	10771,8	0,4	4309
Химки г, Московская ул, 19/2	0	1390	2885,6	0,4	1154
Химки г, Московская ул, 21	12781	1226	44180,6	0,4	17672
Химки г, Московская ул, 21 А	1023	0	10672,8	0,4	4269
Химки г, Осипенко ул, 4/6	0	2194	3429,8	0,76	2607
Химки г, Спартаковская ул, 12	0	4770	9744,2	0,4	3898
Химки г, Спартаковская ул, 16	0	1803	2280,8	0,76	1733
Химки г, Спартаковская ул, 16 А	0	3126	2458,1	0,76	1868
Химки г, Спартаковская ул, 18	0	879	2447,4	0,76	1860

Схема прилегающей территории по адресам в г.о Химки: 3.Космодемьянской ул, 1,3,5,5б; Кольцевая ул, 12, 14, 16; Спартаковская ул, 1, 11,3/8,5/7,9



Условные обозначения:

-  - дорога общего пользования
-  - территория обслуживаемая МБУ
-  - прилегающая территория (территория уборки), содержит УК
-  - территория в кадастровых границах,, содержит УК
-  - прилегающая территория (территория уборки), содержит УК
- 50:10:0010211:19 - кадастровый номер земельного участка
-  - кадастровая граница земельного участка
-  - детская игровая площадка
-  - тротуар/пешеходная дорожка
-  - проезд
-  - спортивная площадка
-  - ограждение (забор)

Примечания:

- Территория уборки определена для управляющих компаний.
- Прилегающая территория образована с учетом расчета потребности прилегающей территории и принципа неделимости объектов благоустройства (191 ОЗ Московской области). Границы между территорией УК и МБУ проходят по тротуару.

МКД	Фактический показатель		Площадь квартир, кв.м	Показатель потребности	Потребность территории для МКД
	Площадь благоустройства в пределах э/у	Площадь прилегающей территории			
Химки г, 3.Космодемьянской ул, 1	0	2846	3259.4	0.76	2477
Химки г, 3.Космодемьянской ул, 3	0	4055	3207.5	0.76	2438
Химки г, 3.Космодемьянской ул, 5	251	2107	7950.1	0.4	3180
Химки г, 3.Космодемьянской ул, 5 Б	0	2272	4517.5	0.4	1807
Химки г, Кольцевая ул, 12	0	2722	3310.5	0.76	2516
Химки г, Кольцевая ул, 14	0	4276	3362.8	0.76	2556
Химки г, Кольцевая ул, 16	0	2838	3344	0.76	2541
Химки г, Спартаковская ул, 11	0	2294	1736.4	0.76	1320
Химки г, Спартаковская ул, 5/7 (3.Космодемьянской ул, 7/5 )	4495	2318	16877.5	0.4	6751
Химки г, Спартаковская ул, 7	0	4228	8241.7	0.4	3297
Химки г, Спартаковская ул, 9	0	2739	8031.2	0.4	3212
















Схема прилегающей территории по адресам в г.о Химки: Э.Космодемьянской ул, 4, 4а, 6; Калинина 3, 3а;  
Кирова 26, 28, 30, 32; Кольцевая 2, 4, 6, 8, 10



МКД	Фактический показатель		Площадь квартир, кв.м	Показатель потребности	Потребность территории для МКД
	Площадь благоустройства в пределах э/у	Площадь прилегающей территории			
Химки г, Э.Космодемьянской ул, 4	0	1832	4 138,2	0,76	314,5
Химки г, Э.Космодемьянской ул, 4 А	0	3178	4 701,1	0,76	357,3
Химки г, Э.Космодемьянской ул, 6	225	2415	9528,5	0,4	381,1
Химки г, Калинина ул, 3	0	861	1299,4	0,889	115,5
Химки г, Калинина ул, 3 А	0	2217	655,2	0,4	262,1
Химки г, Кирова ул, 26	0	1245	325,3	0,4	130,1
Химки г, Кирова ул, 28	0	1861	289,6	0,4	115,8
Химки г, Кирова ул, 30	0	184,0	324,9	0,4	130,0
Химки г, Кирова ул, 32	0	1265	2951,9	0,76	224,3
Химки г, Кольцевая ул, 10	0	2032	3912,9	0,76	297,4
Химки г, Кольцевая ул, 2	0	1950	4 807	0,76	365,3
Химки г, Кольцевая ул, 4	0	1091	254,2	0,4	101,7
Химки г, Кольцевая ул, 6	0	1623	4 707,2	0,76	357,7
Химки г, Кольцевая ул, 8	0	2710	3603,8	0,76	273,9

Условные обозначения:

-  – дорога общего пользования
-  – территория обслуживаемая МБУ
-  – прилегающая территория (территория уборки), содержит УК
-  – прилегающая территория (территория уборки), содержит УК
-  – Территория в кадастровых границах, содержит УК
-  – прилегающая территория (территория уборки), содержит УК
-  50.10.0010211-19 – кадастровый номер земельного участка
-  – кадастровая граница земельного участка
-  – детская игровая площадка
-  – тротуар/пешеходная дорожка
-  – проезд
-  – спортивная площадка
-  – ограждение (забор)

Примечания:

- Территория уборки определена для управляющих компаний.
- Прилегающая территория образована с учетом расчета потребности прилегающей территории и принципа неделимости объектов благоустройства (191 ОЗ Московской области). Границы между территорией УК и МБУ проходит по тротуару.

Схема прилегающей территории по адресам в г.о Химки: 9 Мая ул, 1, 9 Мая ул, 2, Юбилейный пр-кт, 10, Юбилейный пр-кт, 12, Юбилейный пр-кт, 14, Юбилейный пр-кт, 16, Юбилейный пр-кт, 18, Юбилейный пр-кт, 24, Юбилейный пр-кт, 4, Юбилейный пр-кт, 6, Юбилейный пр-кт, 8

МКД	Фактический показатель		Площадь квартир, кв.м	Показатель потребности	Потребность территории для МКД
	Площадь благоустройства в пределах з/у	Площадь прилегающей территории			
Химки г, 9 Мая ул, 1	0	2927.09	2812.6	0.76	2137.58
Химки г, 9 Мая ул, 2	0	4576.27	4882.4	0.76	3710.62
Химки г, Юбилейный пр-кт, 10	0	2217.72	6826	0.40	2730.4
Химки г, Юбилейный пр-кт, 12	0	4232.87	4804.8	0.76	3651.65
Химки г, Юбилейный пр-кт, 14	0	4197.5	4959.6	0.76	3769.3
Химки г, Юбилейный пр-кт, 16	0	5244.59	4978.3	0.76	3783.51
Химки г, Юбилейный пр-кт, 18	0	1646.12	4243.8	0.40	1697.52
Химки г, Юбилейный пр-кт, 24	0	5542.38	5290.6	0.76	4020.86
Химки г, Юбилейный пр-кт, 4	0	979.68	4201.9	0.40	1680.76
Химки г, Юбилейный пр-кт, 6	0	2985.23	6913	0.40	2765.2
Химки г, Юбилейный пр-кт, 8	0	1554.63	4266.2	0.40	1706.48



Примечания:

- Территория уборки определена для управляющих компаний УК
- Прилегающая территория образована с учетом расчета потребности прилегающей территории и принципа неделимости объектов благоустройства (191 03 Московской области). Границы между территорией УК и МБУ проходит по тротуару.

Условные обозначения:












-  - дорога общего пользования
-  - территория обслуживаемая МБУ
-  - прилегающая территория (территория уборки), содержит УК
-  - прилегающая территория (территория уборки), содержит УК
- 50:10:0010211:19** - кадастровый номер земельного участка
-  - кадастровая граница земельного участка
-  - детская игровая площадка
-  - тротуар/пешеходная дорожка
-  - проезд
-  - спортивная площадка
-  - ограждение (забор)
-  - входы МКД



Схема прилегающей территории по адресам в г.о Химки г, 9 Мая ул, 3; 9 Мая 4/1; Лавочкина ул, 10; Лавочкина ул, 2; Лавочкина ул, 3; Лавочкина ул, 4; Лавочкина ул, 5; Лавочкина ул, 9



Примечания:

- Территория уборки определена для управляющих компаний УК
- Прилегающая территория образована с учетом расчета потребности прилегающей территории и принципа неделимости объектов благоустройства (191 03 Московской области). Границы между территорией УК и МБУ проходит по тротуару.

Условные обозначения:

-  - дорога общего пользования
-  - территория обслуживаемая МБУ
-  - прилегающая территория (территория уборки), содержит УК
-  - прилегающая территория (территория уборки), содержит УК
- 50:10:0010211:19** - кадастровый номер земельного участка
-  - кадастровая граница земельного участка
-  - детская игровая площадка
-  - тротуар/пешеходная дорожка
-  - проезд
-  - спортивная площадка
-  - ограждение (забор)
-  - входы МКД

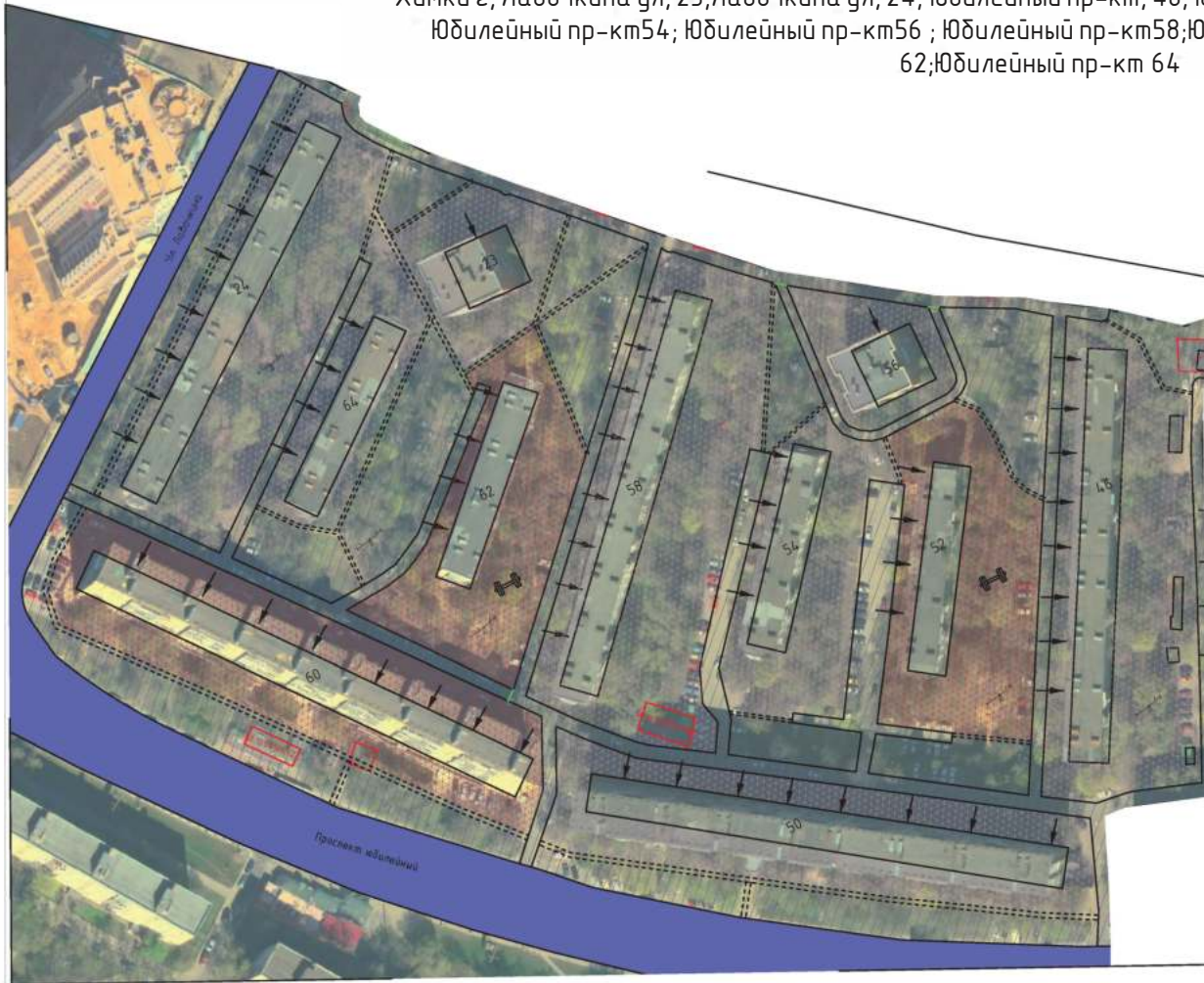
МКД	Фактический показатель		Площадь квартир, кв.м	Показатель потребности	Потребность территории для МКД
	Площадь благоустройства в пределах з/у	Площадь прилегающей территории			
Химки г, 9 Мая ул, 3	0	5905.05	8221	0.76	6247.96
Химки г, 9 Мая ул, 4/1	0	1412.80	3631	0.4	1452.4
Химки г, Лавочкина ул, 10	0	2119.45	2708.5	0.76	2058.46
Химки г, Лавочкина ул, 2	0	7092.26	12171.5	0.4	4868.6
Химки г, Лавочкина ул, 3	0	3101.88	4299.8	0.76	3267.85
Химки г, Лавочкина ул, 4	0	3393.53	4230.6	0.76	3215.26
Химки г, Лавочкина ул, 5	0	2752.9	4223.4	0.76	3209.78
Химки г, Лавочкина ул, 9	0	1613.05	2706.8	0.76	2057.17


















Химки г, Лавочкина ул, 23; Лавочкина ул, 24; Юбилейный пр-кт, 46; Юбилейный пр-кт 50; Юбилейный пр-кт 52;  
Юбилейный пр-кт 54; Юбилейный пр-кт 56; Юбилейный пр-кт 58; Юбилейный пр-кт 60; Юбилейный пр-кт  
62; Юбилейный пр-кт 64



Примечания:

- Территория уборки определена для управляющих компаний.
- Прилегающая территория образована с учетом расчета потребности прилегающей территории и принципа неделимости объектов благоустройства (191 03 Московской области). Границы между территорией УК и МБУ проходит по проточару.

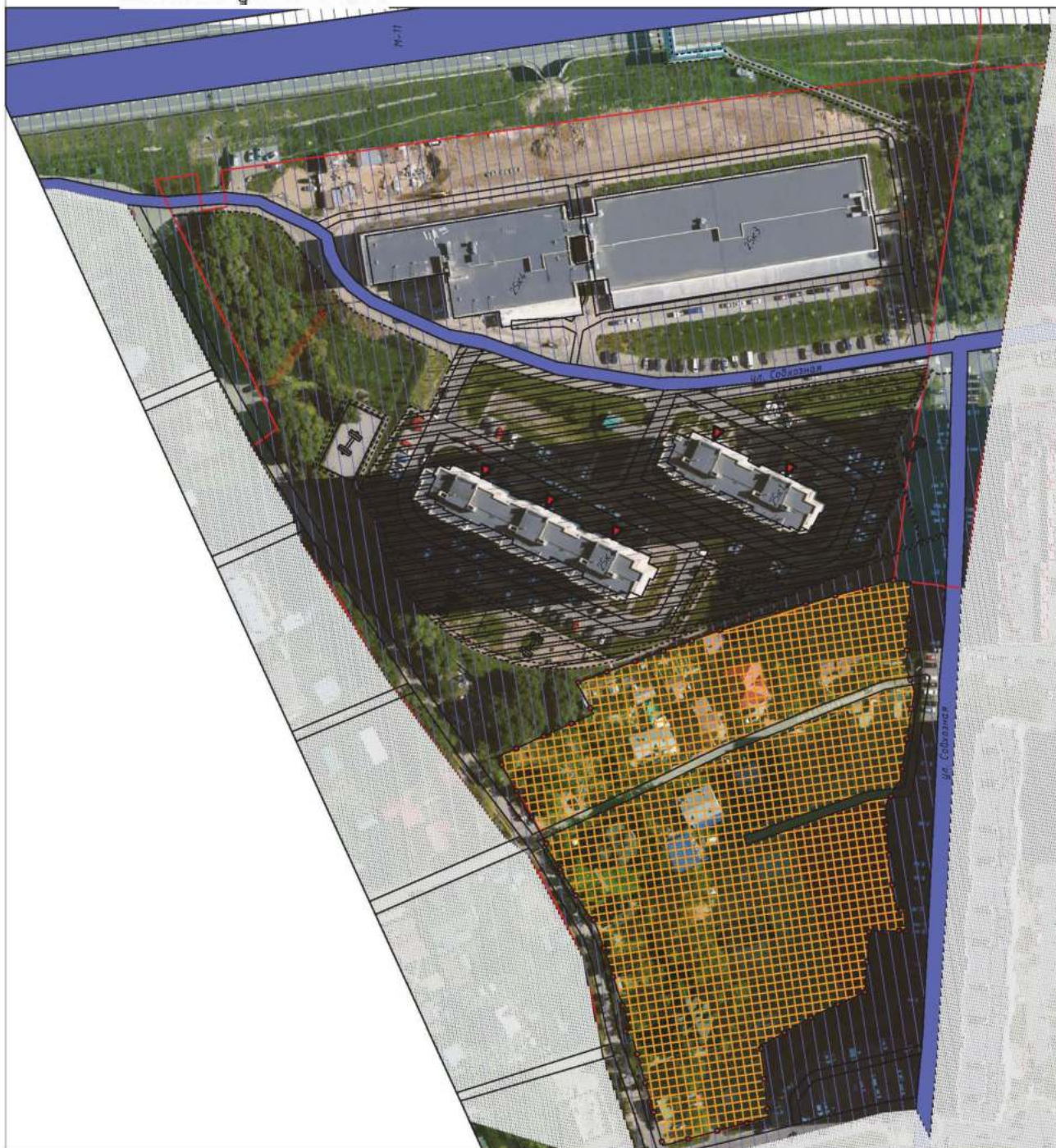
Условные обозначения

-  - дорога общего пользования
-  - территория обслуживаемая МБУ
-  - прилегающая территория (территория уборки), содержит УК
-  - прилегающая территория (территория уборки), содержит УК
-  50:10:0010211:19 - кадастровый номер земельного участка
-  - кадастровая граница земельного участка
-  - детская игровая площадка
-  - проточар/пешеходная дорожка
-  - проезд
-  - спортивная площадка
-  - ограждение (забор)
-  - входы МКД

МКД	Фактический показатель		Площадь квартир, кв.м	Показатель потребности	Потребность территории для МКД
	Площадь благоустройства в пределах э/у	Площадь прилегающей территории			
Химки г, Лавочкина ул, 23	0	1531.4586	2279.8	0.4	911.92
Химки г, Лавочкина ул, 24	0	4010.73	5380.6	0.76	4089.26
Химки г, Юбилейный пр-кт, 46	0	4571.97	5375.4	0.76	4085.3
Химки г, Юбилейный пр-кт, 50	0	3745.8701	10939.4	0.4	4375.76
Химки г, Юбилейный пр-кт, 52	0	3537.3397	2712.4	0.76	2061.42
Химки г, Юбилейный пр-кт, 54	0	2572.8305	2708.1	0.76	2058.16
Химки г, Юбилейный пр-кт, 56	0	1139.3518	2351.7	0.4	940.68
Химки г, Юбилейный пр-кт, 58	0	5353.8576	5355.4	0.76	4070.1
Химки г, Юбилейный пр-кт, 60	0	3984.5303	10982.4	0.4	4392.96
Химки г, Юбилейный пр-кт, 62	0	3084.5396	2735.3	0.76	2078.83
Химки г, Юбилейный пр-кт, 64	0	1417.9796	2713.9	0.76	2062.56



Схема прилегающей территории по адресам в г.о Химки: Левобережный мкр, Совхозная л, 25/1, 25/2



Примечания:

- Территория уборки определена для управляющей компании УК Прилегающая территория образована с учетом расчета потребности прилегающей территории и принципа неделимости объектов благоустройства (191 ОЗ Московской области). Границы между территорией УК и МБУ проходит по тротуару.

Условные обозначения:

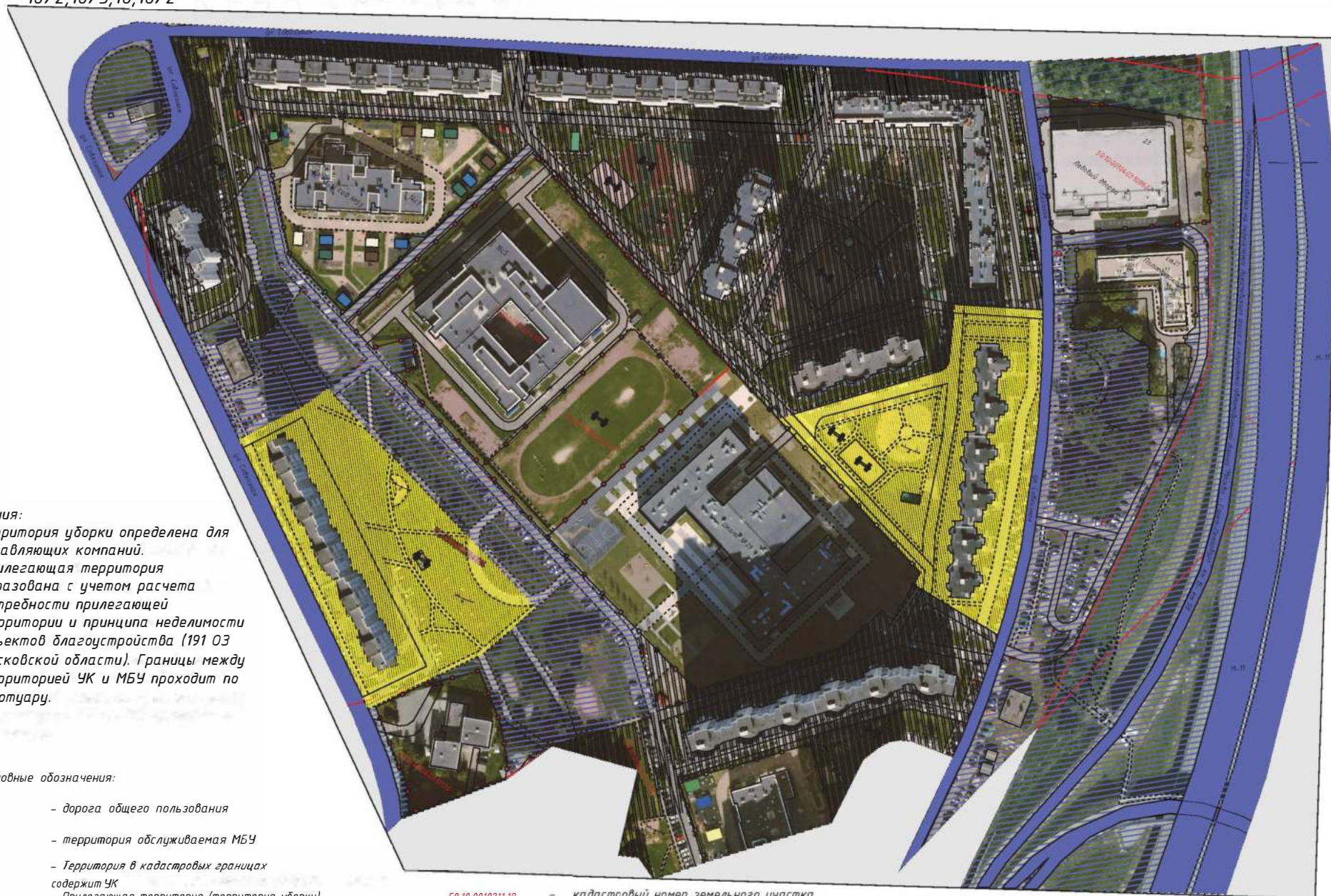
- |   |   |
|---|---|
|    | - дорога общего пользования                               |
|    | - территория обслуживаемая МБУ                            |
|    | - Территория в кадастровых границах содержит УК           |
|   | - Прилегающая территория (территория уборки), содержит УК |
|  | - Частная территория                                      |
| <span style="color: red;">50:10:0010211:19</span>                                     | - кадастровый номер земельного участка                    |
|  | - кадастровая граница земельного участка                  |
|  | - детская игровая площадка                                |
|  | - тротуар/пешеходная дорожка                              |
|  | - проезд  |
|  | - спортивная площадка                                     |
|  | - ограждение (забор)                                      |
|  | - вход в МКД  |



*Таблица расчета потребности прилегающей территории*

МКД	Фактический показатель		Площадь квартир, кв.м	Показатель потребности	Потребность территории для МКД
	Площадь благоустройства в пределах з/у	Площадь прилегающей территории			
<i>Химки г, Левобережный мкр, Совхозная ул, 25 1</i>	<i>0</i>	<i>7538,25</i>	<i>12913</i>	<i>0,4</i>	<i>5165</i>
<i>Химки г, Левобережный мкр, Совхозная ул, 25 2</i>	<i>0</i>	<i>7538,25</i>	<i>19387,2</i>	<i>0,4</i>	<i>7755</i>

Схема прилегающей территории по адресам в г.о Химки: Левобережный мкр, Совхозная ул, д. 8, 10, 12, 14, 16, 16/2, 16/3, 18, 18/2



Примечания:

- Территория уборки определена для управляющих компаний. Прилегающая территория образована с учетом расчета потребности прилегающей территории и принципа неделимости объектов благоустройства (191 ОЗ Московской области). Границы между территорией УК и МБУ проходит по тротуару.

Условные обозначения:




- дорога общего пользования
- территория обслуживаемая МБУ
- Территория в кадастровых границах содержит УК
- Прилегающая территория (территория уборки), содержит УК
- Территория в кадастровых границах содержит УК
- Прилегающая территория (территория уборки), содержит ООО УК

50:10:0010211:19



- кадастровый номер земельного участка
- кадастровая граница земельного участка
- детская игровая площадка
- тротуар/пешеходная дорожка



- проезд
- спортивная площадка
- ограждение (забор)



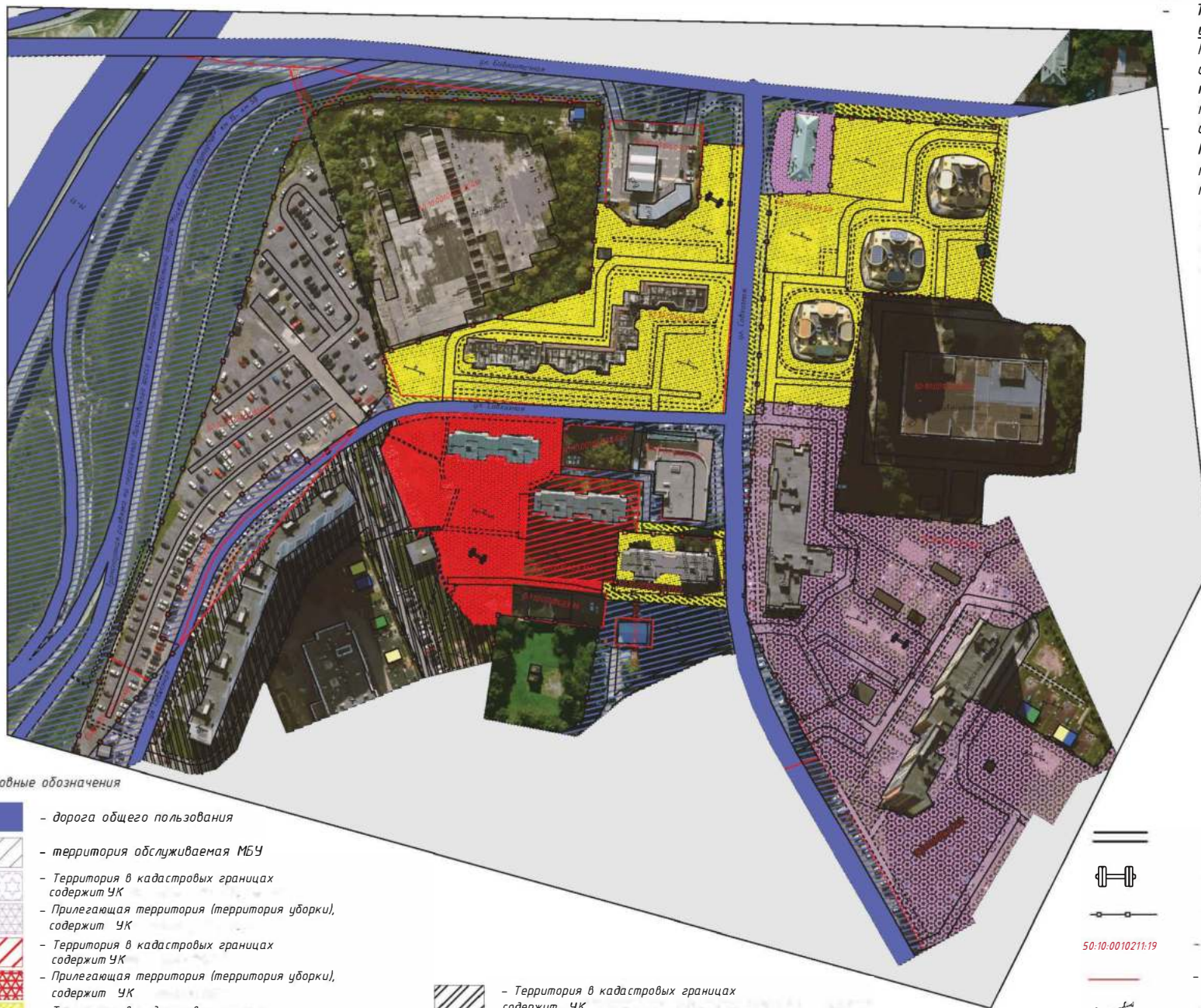
*Таблица расчета потребности прилегающей территории*

МКД	Фактический показатель		Площадь квартир, кв.м	Показатель потребности	Потребность территории для МКД
	Площадь благоустройства в пределах з/у	Площадь прилегающей территории			
<i>Химки г, Левобережный мкр, Совхозная ул, 10</i>	0	12376	32271,1	0,4	12908
<i>Химки г, Левобережный мкр, Совхозная ул, 12</i>	0	4642	11482,6	0,4	4593
<i>Химки г, Левобережный мкр, Совхозная ул, 14</i>	0	7836	33575,7	0,4	13430
<i>Химки г, Левобережный мкр, Совхозная ул, 16</i>	0	11832	33513,4	0,4	13405
<i>Химки г, Левобережный мкр, Совхозная ул, 16 2</i>	0	16130	40860,4	0,4	16344
<i>Химки г, Левобережный мкр, Совхозная ул, 16 3</i>	0	4673	17716,9	0,4	7087
<i>Химки г, Левобережный мкр, Совхозная ул, 18</i>	0	12717	32338	0,4	12935
<i>Химки г, Левобережный мкр, Совхозная ул, 18 2</i>	0	3594	16976,7	0,4	6791
<i>Химки г, Левобережный мкр, Совхозная ул, 8</i>	0	12340	35285,4	0,4	14114

Схема прилегающей территории по адресам в г.о Химки: Левобережный мкр, Совхозная ул, д. 1, 2, 3, 4, 4А, 4Б, 5, 7, 8А, 9, 11.

Примечания:

- Территория уборки определена для управляющих компаний.
- Прилегающая территория образована с учетом расчета потребности прилегающей территории и принципа неделимости объектов благоустройства (191 ОЗ Московской области). Границы между территориями УК и МБУ проходят по тротуару.



Условные обозначения

- дорога общего пользования
- территория обслуживаемая МБУ
- Территория в кадастровых границах содержит УК
- Прилегающая территория (территория уборки), содержит УК
- Территория в кадастровых границах содержит УК
- Прилегающая территория (территория уборки), содержит УК
- Территория в кадастровых границах содержит УК
- Прилегающая территория (территория уборки), содержит УК,

- Территория в кадастровых границах содержит УК
- Прилегающая территория (территория уборки), содержит УК

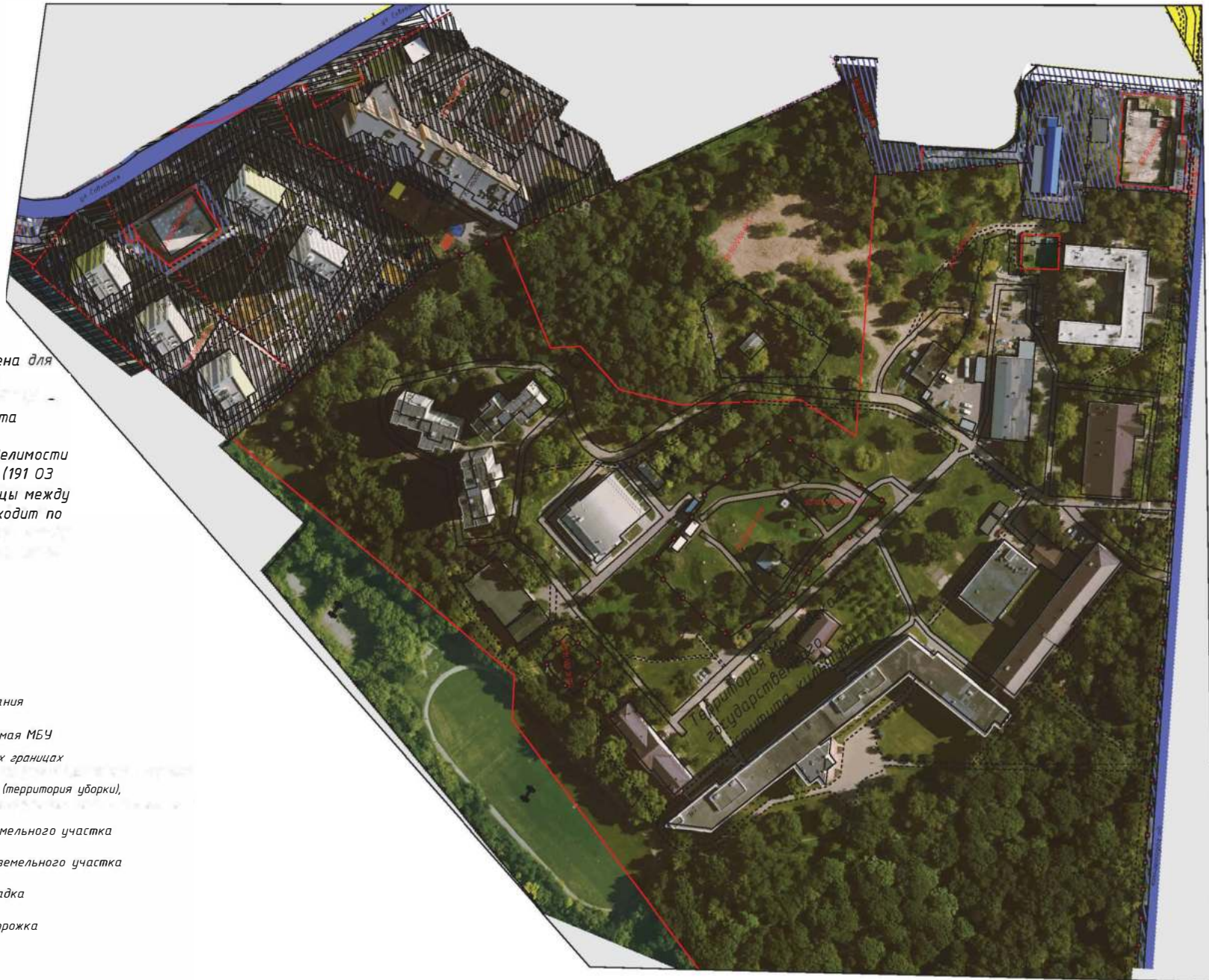
- проезд
- спортивная площадка
- ограждение (забор)
- 50:10:0010211:19 - кадастровый номер земельного участка
- кадастровая граница земельного участка
- детская игровая площадка
- тротуар/пешеходная дорожка



*Таблица расчета потребности прилегающей территории*

МКД	Фактический показатель		Площадь квартир, кв.м	Показатель потребности	Потребность территории для МКД
	Площадь для строительства в пределах з/у	Площадь прилегающей территории			
Химки г, Левобережный мкр, Совхозная ул, 1	0	860	962,5	0,88	84,7
Химки г, Левобережный мкр, Совхозная ул, 11	0	12362	24247,6	0,4	9699
Химки г, Левобережный мкр, Совхозная ул, 2	10762	238	16071,4	0,4	6429
Химки г, Левобережный мкр, Совхозная ул, 3	3095	821	12458,1	0,4	4983
Химки г, Левобережный мкр, Совхозная ул, 4	1052	624	7072,5	0,4	2829
Химки г, Левобережный мкр, Совхозная ул, 4 А	2174	2028	7535,2	0,4	3014
Химки г, Левобережный мкр, Совхозная ул, 4 Б	0	4233	7355,4	0,4	2942
Химки г, Левобережный мкр, Совхозная ул, 5	2180	250	12458,1	0,4	4983
Химки г, Левобережный мкр, Совхозная ул, 7	4093	608	12468,9	0,4	4988
Химки г, Левобережный мкр, Совхозная ул, 8 А	0	8157	34990,3	0,4	13996
Химки г, Левобережный мкр, Совхозная ул, 9	10509	0	26854,8	0,4	10742











Схема прилегающей территории по адресам в г.о Химки: Левобережный мкр, Совхозная ул, д. 13, 15, 17/1, 17/2, 17/3



Примечания:

- Территория уборки определена для управляющей компании УК. Прилегающая территория образована с учетом расчета потребности прилегающей территории и принципа неделимости объектов благоустройства (191 ОЗ Московской области). Границы между территориями УК и МБУ проходят по тротуару.

Условные обозначения

-  - дорога общего пользования
-  - территория обслуживаемая МБУ
-  - Территория в кадастровых границах содержит УК
-  - Прилегающая территория (территория уборки), содержит УК
- 50:10:0010211:19 - кадастровый номер земельного участка
-  - кадастровая граница земельного участка
-  - детская игровая площадка
-  - тротуар/пешеходная дорожка
-  - проезд
-  - спортивная площадка
-  - ограждение (забор)



*Таблица расчета потребности прилегающей территории*




МКД	Фактический показатель		Площадь квартир, кв.м	Показатель потребности	Потребность территории для МКД
	Площадь для строительства в пределах з/у	Площадь прилегающей территории			
<i>Химки г, Левобережный мкр, Совхозная ул, 13</i>	<i>9746</i>	<i>1454</i>	<i>27048,7</i>	<i>0,4</i>	<i>10819</i>
<i>Химки г, Левобережный мкр, Совхозная ул, 15</i>	<i>12652</i>	<i>522</i>	<i>21087,8</i>	<i>0,4</i>	<i>8435</i>
<i>Химки г, Левобережный мкр, Совхозная ул, 17 1</i>	<i>1667</i>	<i>1516</i>	<i>10539,4</i>	<i>0,4</i>	<i>4216</i>
<i>Химки г, Левобережный мкр, Совхозная ул, 17 2</i>	<i>2078</i>	<i>0</i>	<i>10609,4</i>	<i>0,4</i>	<i>4244</i>
<i>Химки г, Левобережный мкр, Совхозная ул, 17 3</i>	<i>1813</i>	<i>0</i>	<i>10775,8</i>	<i>0,4</i>	<i>4310</i>


Схема прилегающей территории по адресам в г.о Химки: Левобережный мкр, Совхозная ул, д. 19/1, 19/2

Примечания:

- Территория уборки определена для управляющей компании. Прилегающая территория образована с учетом расчета потребности прилегающей территории и принципа неделимости объектов благоустройства (191 ОЗ Московской области). Границы между территорией УК и МБУ проходит по тротуару.

Условные обозначения

-  - дорога общего пользования
-  - территория обслуживаемая МБУ
-  - Территория в кадастровых границах содержит УК
-  - Прилегающая территория (территория уборки), содержит УК
-  - Частная территория
- 50:10:0010211:19-** - кадастровый номер земельного участка
-  - кадастровая граница земельного участка
-  - детская игровая площадка
-  - тротуар/пешеходная дорожка
-  - проезд
-  - спортивная площадка
-  - ограждение (забор)

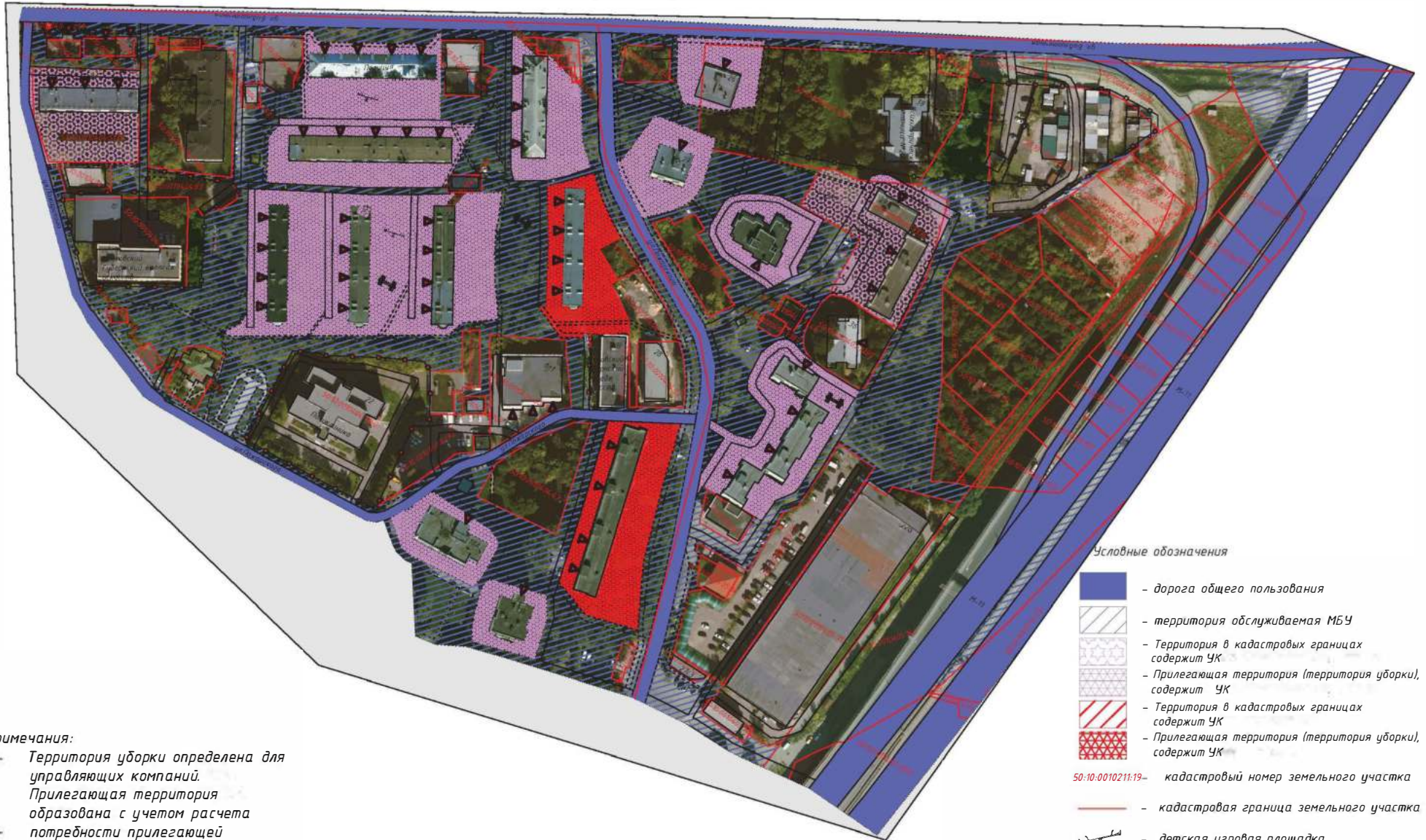




*Таблица расчета потребности прилегающей территории*

МКД	Фактический показатель		Площадь квартир, кв.м	Показатель потребности	Потребность территории для МКД
	Площадь благоустройства в пределах з/у	Площадь прилегающей территории			
<i>Химки г, Левобережный мкр, Совхозная ул, 19 1</i>	<i>0</i>	<i>4 798</i>	<i>12156,4</i>	<i>0,4</i>	<i>4 863</i>
<i>Химки г, Левобережный мкр, Совхозная ул, 19 2</i>	<i>0</i>	<i>4 330</i>	<i>11771,4</i>	<i>0,4</i>	<i>4 709</i>

Схема прилегающей территории по адресам в г.о Химки: Левобережный мкр, Библиотечная ул. д. 8, 16, 18, 22, 24, 26, 27, 29; Пожарского ул. д. 13, 15, 17, 18, 18А, 20, 27, 29.



**Примечания:**

- Территория уборки определена для управляющих компаний. Прилегающая территория образована с учетом расчета потребности прилегающей территории и принципа неделимости объектов благоустройства (191 ОЗ Московской области). Границы между территорией УК и МБУ проходит по тротуару.

**Условные обозначения**

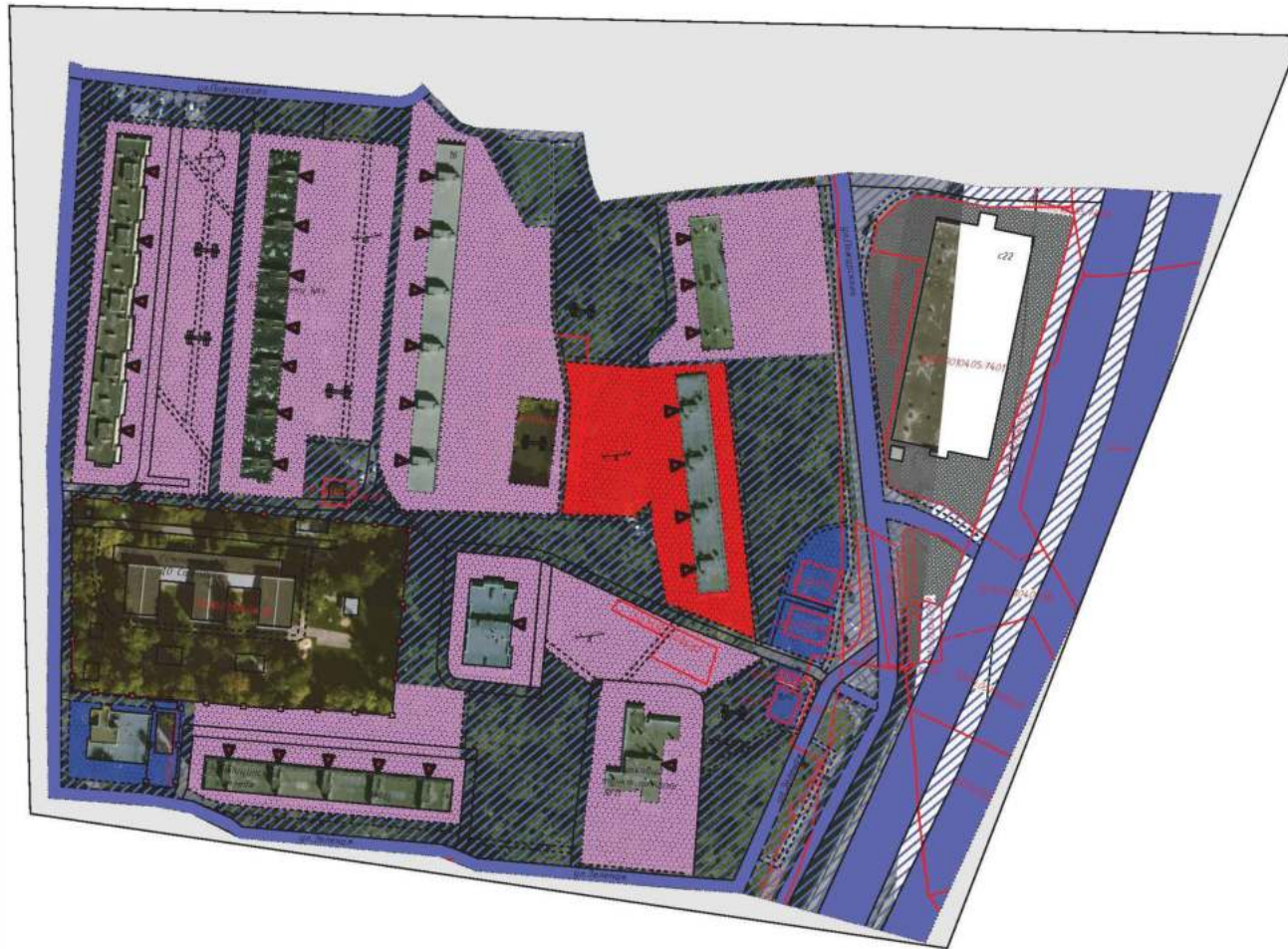
-  - дорога общего пользования
-  - территория обслуживаемая МБУ
-  - Территория в кадастровых границах содержит УК
-  - Прилегающая территория (территория уборки), содержит УК
-  - Территория в кадастровых границах содержит УК
-  - Прилегающая территория (территория уборки), содержит УК
- 50:10:0010211:19 - кадастровый номер земельного участка
-  - кадастровая граница земельного участка
-  - детская игровая площадка
-  - тротуар/пешеходная дорожка
-  - проезд
-  - спортивная площадка
-  - ограждение (забор)
-  - вход в МКД



*Таблица расчета потребности прилегающей территории*

МКД	Фактический показатель		Площадь квартир, кв.м	Показатель потребности	Потребность территории для МКД
	Площадь благоустройства в пределах з/у	Площадь прилегающей территории			
<i>Химки г, Левобережный мкр, Библиотечная ул, 8</i>	2076	116	2607,2	0,76	1981
<i>Химки г, Левобережный мкр, Библиотечная ул, 16</i>	0	2141	2097,1	0,76	1594
<i>Химки г, Левобережный мкр, Библиотечная ул, 18</i>	0	2523	4057,6	0,76	3084
<i>Химки г, Левобережный мкр, Библиотечная ул, 22</i>	0	1810	2050,3	0,76	1558
<i>Химки г, Левобережный мкр, Библиотечная ул, 24</i>	0	2190	2670,8	0,76	2030
<i>Химки г, Левобережный мкр, Библиотечная ул, 26</i>	0	1257	2238,4	0,40	895
<i>Химки г, Левобережный мкр, Библиотечная ул, 27</i>	0	1486	2310,3	0,40	924
<i>Химки г, Левобережный мкр, Библиотечная ул, 29</i>	0	1512	3726,3	0,40	1491
<i>Химки г, Левобережный мкр, Пожарского ул, 13</i>	0	2574	2684,4	0,76	2040
<i>Химки г, Левобережный мкр, Пожарского ул, 15</i>	0	2610	2718,2	0,76	2066
<i>Химки г, Левобережный мкр, Пожарского ул, 17</i>	0	2924	2714,6	0,76	2063
<i>Химки г, Левобережный мкр, Пожарского ул, 18</i>	0	798	3527,6	0,40	1411
<i>Химки г, Левобережный мкр, Пожарского ул, 18 А</i>	0	953	5851,9	0,40	2341
<i>Химки г, Левобережный мкр, Пожарского ул, 20</i>	0	3107	7357,9	0,40	2943
<i>Химки г, Левобережный мкр, Пожарского ул, 27</i>	0	2950	8269	0,40	3308
<i>Химки г, Левобережный мкр, Пожарского ул, 29</i>	2909	114	6220,5	0,40	2488

Схема прилегающей территории по адресам в г.о Химки: Левобережный мкр, Зеленая ул. а. 1, 2, 4;  
Пожарского ул. а. 12, 14, 16, 19, 21.



Примечания:

Территория уборки определена для управляющих компаний.  
Прилегающая территория образована с учетом расчета потребности прилегающей территории и принципа неделимости объектов благоустройства (191 ОЗ Московской области). Границы между территорией УК и МБУ проходит по тротуару.

Условные обозначения

-  - дорога общего пользования
-  - прилегающая территория юридических лиц
-  - территория обслуживаемая МБУ
-  - Территория в кадастровых границах содержит УК
-  - Прилегающая территория (территория уборки), содержит УК
-  - Территория в кадастровых границах содержит УК
-  - Прилегающая территория (территория уборки), содержит УК
-  - Территория гаражного кооператива
-  50:10:0010211:19 - кадастровый номер земельного участка
-  - кадастровая граница земельного участка
-  - детская игровая площадка
-  - тротуар/пешеходная дорожка
-  - проезд
-  - спортивная площадка
-  - ограждение (забор)
-  - вход в МКД



*Таблица расчета потребности прилегающей территории*

МКД	Фактический показатель		Площадь квартир, кв.м	Показатель потребности	Потребность территории для МКД
	Площадь благоустройства в пределах з/у	Площадь прилегающей территории			
<i>Химки г, Левобережный мкр, Зеленая ул, 1</i>	0	3462	8119	0,40	3248
<i>Химки г, Левобережный мкр, Зеленая ул, 2</i>	0	2439	6657,9	0,40	2663
<i>Химки г, Левобережный мкр, Зеленая ул, 4</i>	0	3353	10252,6	0,40	4101
<i>Химки г, Левобережный мкр, Пожарского ул, 12</i>	0	6029	14342,5	0,40	5737
<i>Химки г, Левобережный мкр, Пожарского ул, 14</i>	0	5912	13226,4	0,40	5291
<i>Химки г, Левобережный мкр, Пожарского ул, 16</i>	0	6795	14185,6	0,40	5674
<i>Химки г, Левобережный мкр, Пожарского ул, 19</i>	0	3312	2588,2	0,76	1967
<i>Химки г, Левобережный мкр, Пожарского ул, 21</i>	0	4185	9098,1	0,40	3639

Схема прилегающей территории по адресам в г.о Химки: Левобережный мкр, Зеленая ул. д. 6, 6/1, 7, 8, 9, 10, 11, 12, 13, 14, 16, 18, 19, 20.



**Примечания:**

- Территория уборки определена для управляющих компаний.
- Прилегающая территория образована с учетом расчета потребности прилегающей территории и принципа неделимости объектов благоустройства (19103 Московской области). Границы между территорией УК и МБУ проходят по тротуару.

**Условные обозначения**

- дорога общего пользования
- прилегающая территория юридических лиц
- территория обслуживаемая МБУ
- Территория в кадастровых границах содержит УК
- Прилегающая территория (территория уборки), содержит УК
- Территория в кадастровых границах содержит УК
- Прилегающая территория (территория уборки), содержит УК

- Территория в кадастровых границах, содержит УК
- прилегающая территория (территория уборки), содержит УК
- Территория гаражного кооператива

- кадастровый номер земельного участка
- кадастровая граница земельного участка
- детская игровая площадка
- тротуар/пешеходная дорожка
- проезд
- спортивная площадка
- ограждение (забор)
- вход в МКД



*Таблица расчета потребности прилегающей территории*

МКД	Фактический показатель		Площадь квартир, кв.м	Показатель потребности	Потребность территории для МКД
	Площадь благоустройства в пределах з/у	Площадь прилегающей территории			
<i>Химки г, Левобережный мкр, Зеленая ул, 10</i>	0	3229	5497,7	0,40	2199
<i>Химки г, Левобережный мкр, Зеленая ул, 11</i>	0	3372	7845,3	0,40	3138
<i>Химки г, Левобережный мкр, Зеленая ул, 12</i>	0	1077	6286,1	0,40	2514
<i>Химки г, Левобережный мкр, Зеленая ул, 13</i>	3046	130	5370,7	0,40	2148
<i>Химки г, Левобережный мкр, Зеленая ул, 14</i>	0	1505	5300	0,40	2120
<i>Химки г, Левобережный мкр, Зеленая ул, 16</i>	0	1715	7975,65	0,40	3190
<i>Химки г, Левобережный мкр, Зеленая ул, 18</i>	0	1290	5840,3	0,40	2336
<i>Химки г, Левобережный мкр, Зеленая ул, 19</i>	0	2246	5690,3	0,40	2276
<i>Химки г, Левобережный мкр, Зеленая ул, 20</i>	0	2167	5276,5	0,40	2111
<i>Химки г, Левобережный мкр, Зеленая ул, 6</i>	0	3422	5432,6	0,40	2173
<i>Химки г, Левобережный мкр, Зеленая ул, 6 1</i>	8076	367	23030,2	0,40	9212
<i>Химки г, Левобережный мкр, Зеленая ул, 7</i>	0	2507	6963,7	0,40	2785
<i>Химки г, Левобережный мкр, Зеленая ул, 8</i>	0	2348	5921	0,40	2368
<i>Химки г, Левобережный мкр, Зеленая ул, 9</i>	0	4953	7771,7	0,40	3109



Схема прилегающей территории по адресам в г.о Химки: ул. Гоголя д. 5А, 21, 7, 9, 17, 19, 15, 14, 12, 12 А, 14А; пр-кт Мира д. 1, 3, 5, 7, 5А, 9, 11, 13/7; ул. Березовая Аллея д. 3; ул. Победы д. 9






**Таблица расчета потребности прилегающей территории**

МКД	Фактический показатель		Площадь квартир, кв.м	Показатель потребности	Потребность территории для МКД
	Площадь благоустройства в пределах з/у	Площадь прилегающей территории			
Химки г, Гоголя ул, 5 А	0	14 71	3080,7	0,4	1232
Химки г, Гоголя ул, 21	0	1196	3120,4	0,4	1248
Химки г, Гоголя ул, 7	0	1184	3040,5	0,4	1216
Химки г, Гоголя ул, 9	0	1681	5420,6	0,4	2168
Химки г, Гоголя ул, 17	0	1210	2264,1	0,4	906
Химки г, Гоголя ул, 19	0	1032	2298,1	0,4	919
Химки г, Гоголя ул, 15	0	1228	2261,3	0,4	905
Химки г, Гоголя ул, 14	0	2716	2802,9	0,76	2130
Химки г, Гоголя ул, 12	0	4041	5040,4	0,76	3831
Химки г, Гоголя ул, 12 А	0	3112	3587,6	0,76	2727
Химки г, Гоголя ул, 14 А	0	2655	3488,2	0,76	2651
Химки г, Мира пр-кт, 1	0	1517	2486,1	0,4	994
Химки г, Мира пр-кт, 3	0	1455	2488,2	0,4	995
Химки г, Мира пр-кт, 5	0	2747	3624,7	0,76	2755
Химки г, Мира пр-кт, 7	0	2978	2578,9	0,76	1960
Химки г, Мира пр-кт, 5 А	0	3107	3570,6	0,76	2714
Химки г, Мира пр-кт, 9	0	2574	2558,8	0,76	1945
Химки г, Мира пр-кт, 11	0	3900	3901,3	0,76	2965
Химки г, Березовая Аллея ул, 3	511	7731	16470,1	0,4	6588
Химки г, Победы ул, 9	0	3011	3074,1	0,76	2336
Химки г, Мира пр-кт, 13/7	0	2555	2598,7	0,76	1975

**Примечания:**

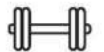
- Территория уборки определена для управляющих компаний
- Определена прилегающая территория для юридических лиц.
- Прилегающая территория образована с учетом расчета потребности прилегающей территории и принципа неделимости объектов благоустройства (191 ОЗ Московской области). Границы между территорией УК и МБУ проходит по тротуару и проездам.
- Системы координат МСК 50

**Условные обозначения:**



- дорога общего пользования
- территория обслуживаемая МБУ
- прилегающая территория (территория уборки), содержит УК
- прилегающая территория (территория уборки), содержит УК
- прилегающая территория (территория уборки), содержит УК
- территория в кадастровых границах, содержит УК
- прилегающая территория юридических лиц

50:10:0010211:19



- кадастровый номер земельного участка
- кадастровая граница земельного участка
- Детская игровая площадка
- Тротуар/пешеходная дорожка
- Проезд
- Спортивная площадка
- Ограждение (забор)

Схема прилегающей территории по адресам в г.о Химки: ул. 8 Марта д. 7,9; ул. Академика Глушко д. 2
















Таблица расчета потребности прилегающей территории

МКД	Фактический показатель		Площадь квартир, кв.м	Показатель потребности	Потребность территории для МКД
	Площадь благоустройства в пределах э/ц	Площадь прилегающей территории			
Химки г, 8 Марта ул, 7	0	4508	5875,1	0,76	4465
Химки г, 8 Марта ул, 9	1685	383	6742,4	0,4	2697
Химки г, Академика Глушко ул, 2	2936	2384	15596,6	0,4	6239

Условные обозначения:

-  - дорога общего пользования
-  - территория обслуживаемая МБУ
-  - территория в кадастровых границах, содержит УК
-  - прилегающая территория (территория уборки), содержит УК
-  - территория в кадастровых границах, содержит УК
-  - прилегающая территория (территория уборки), содержит УК
-  - прилегающая территория юридических лиц
- 50:10:0010211:19 - кадастровый номер земельного участка
-  - кадастровая граница земельного участка
-  - Детская игровая площадка
-  - Тротуар/пешеходная дорожка
-  - Проезд
-  - Ограждение (забор)

Примечания:












- Территория уборки определена для управляющих компаний. Определена прилегающая территория для юридических лиц. Прилегающая территория образована с учетом расчета потребности прилегающей территории и принципа неделимости объектов благоустройства (191 ОЗ Московской области). Границы между территорией УК и МБУ проходит по тротуару и проездам. Системы координат МСК 50



Схема прилегающей территории по адресам в г.о Химки: ул. Победы д. 10, 8/15;  
ул. Бурденко д. 2, 4/13, 8/5; пр-кт Мира д. 17, 21/6, 23; ул. Чкалова д. 9/19, 8, 10/6;  
ул. 8 Марта д. 1, 3



Условные обозначения:

-  - дорога общего пользования
-  - территория обслуживаемая МБУ
-  - прилегающая территория (территория уборки), содержит УК
-  - прилегающая территория (территория уборки), содержит УК
-  - прилегающая территория юридических лиц
- 50:10.0010211.19 - кадастровый номер земельного участка
-  - кадастровая граница земельного участка
-  - детская игровая площадка
-  - тротуар/пешеходная дорожка
-  - проезд
-  - спортивная площадка
-  - ограждение (забор)

Примечания:

- Территория уборки определена для управляющих компаний УК.
- Определена прилегающая территория для юридических лиц.
- Прилегающая территория образована с учетом расчета потребности прилегающей территории и принципа неделимости объектов благоустройства (191 ОЗ Московской области). Границы между территорией УК и МБУ проходит по тротуару и проездам.
- Системы координат МСК 50

Таблица расчета потребности прилегающей территории

МКД	Фактический показатель		Площадь квартир, кв.м	Показатель потребности	Потребность территории для МКД
	Площадь благоустройства в пределах з/у	Площадь прилегающей территории			
Химки г, Победы ул, 10	0	2856	3953,1	0,76	3004
Химки г, Победы ул, 8/15	0	2339	3967	0,76	3015
Химки г, Мира пр-кт, 17	0	2080	2263	0,76	1720
Химки г, Чкалова ул, 9/19	0	2307	2280	0,76	1733
Химки г, Бурденко ул, 2	0	1504	2684,9	0,76	2041
Химки г, Бурденко ул, 4/13	0	2037	2768,6	0,76	2104
Химки г, Чкалова ул, 8	0	2019	2511,2	0,76	1909
Химки г, Чкалова ул, 10/6	0	4346	7661,4	0,76	5823
Химки г, Мира пр-кт, 21/6	0	2360	3402,5	0,76	2586
Химки г, Мира пр-кт, 23	0	2764	3331,6	0,76	2532
Химки г, 8 Марта ул, 1	0	2641	3383,9	0,76	2572
Химки г, 8 Марта ул, 3	0	4273	5618	0,76	4270
Химки г, Бурденко ул, 8/5	0	4020	5021,7	0,76	3816



Схема прилегающей территории по адресам в г.о Химки: ул. Чернышевского д. 1; ул. Академика Грушина д. 2/10; ул. Москвина д. 4, 6, 8, 10; ул. 8 Марта д. 8, 6, 4, 2, 2 А.



















**Таблица расчета потребности прилегающей территории**

МКД	Фактический показатель		Площадь квартир, кв.м	Показатель потребности	Потребность территории для МКД
	Площадь благоустройства в пределах з/у	Площадь прилегающей территории			
Химки г, Академика Грушина ул, 2/10	3075	2009	13513	0,4	5405
Химки г, Чернышевского ул, 1	0	8823	25527,6	0,4	10211
Химки г, Москвина ул, 4	0	2644	3960,2	0,76	3010
Химки г, Москвина ул, 6	0	1412	1606,1	0,76	1221
Химки г, Москвина ул, 8	0	1766	2283,8	0,76	1736
Химки г, 8 Марта ул, 8	0	2694	2937,7	0,76	2233
Химки г, 8 Марта ул, 6	0	2734	2728,5	0,76	2074
Химки г, Москвина ул, 10	5846	0	10992	0,4	4397
Химки г, 8 Марта ул, 4	0	2526	2696,6	0,76	2049
Химки г, 8 Марта ул, 2	0	1718	2856,9	0,4	1143
Химки г, 8 Марта ул, 2 А	1598	3596	8656,3	0,4	3463

**Условные обозначения:**

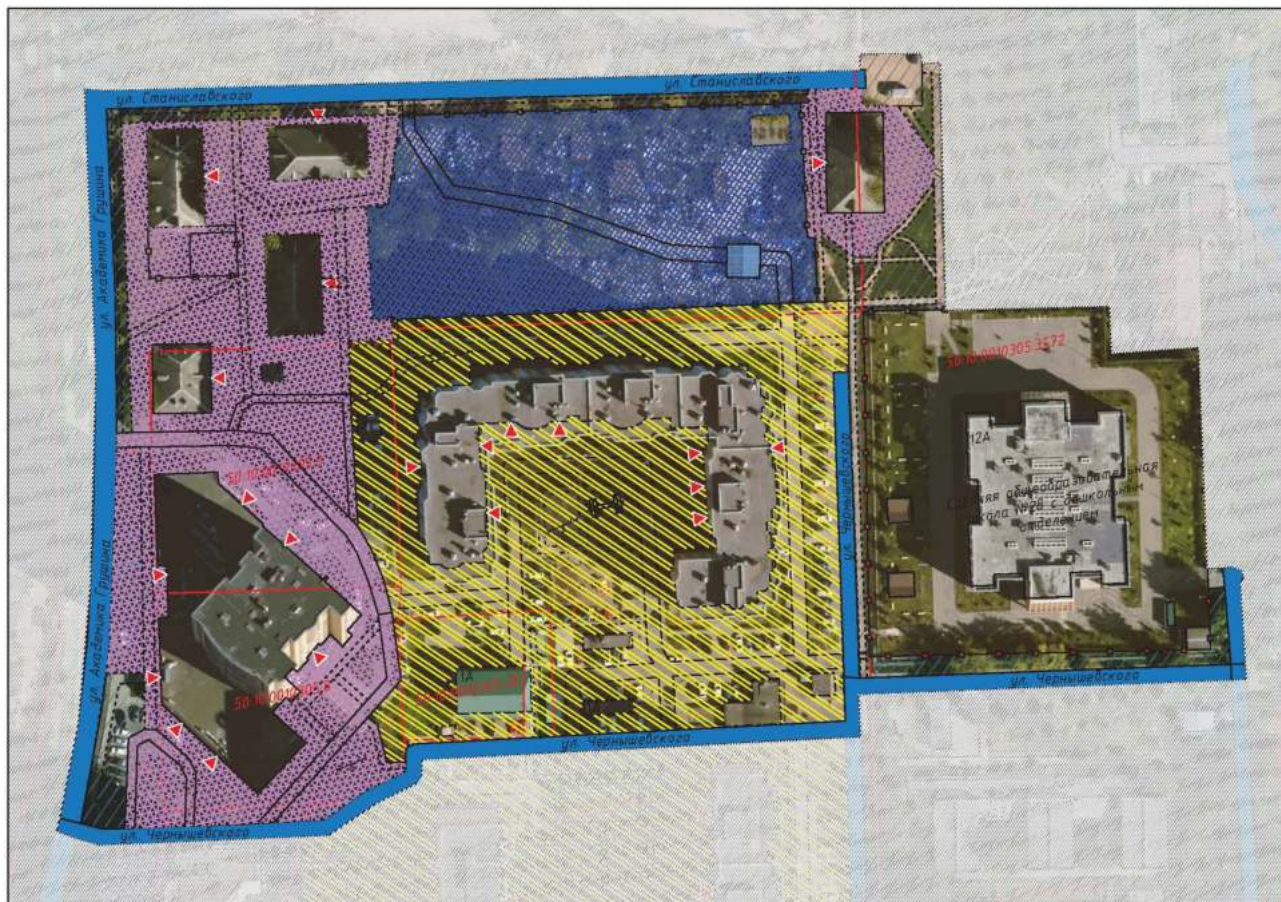
-  - дорога общего пользования
-  - территория обслуживаемая МБУ
-  - территория в кадастровых границах, содержит УК
-  - прилегающая территория (территория уборки), содержит УК
-  - прилегающая территория (территория уборки), содержит УК
-  - территория в кадастровых границах, содержит УК
-  - прилегающая территория (территория уборки), содержит УК
-  - прилегающая территория юридических лиц
- 50:10:0010211:19** - кадастровый номер земельного участка
-  - кадастровая граница земельного участка

-  - Детская игровая площадка
-  - Тротуар/пешеходная дорожка
-  - Проезд
-  - Спортивная площадка
-  - Ограждение (забор)












**Примечания:**

- Территория уборки определена для управляющих компаний
- Определена прилегающая территория для юридических лиц.
- Прилегающая территория образована с учетом расчета потребности прилегающей территории и принципа неделимости объектов благоустройства (191 ОЗ Московской области). Границы между территорией УК и МБУ проходит по тротуару и проездам.
- Системы координат МСК 50

Схема прилегающей территории по адресам в г.о Химки: ул. Чернышевского д. 3; ул. Академика Грушина д. 4, 14, 16/2; ул. Станиславского д. 4, 4А, 10



Условные обозначения:

-  - дорога общего пользования
-  - территория обслуживаемая МБУ
-  - прилегающая территория (территория уборки), содержит УК
-  - прилегающая территория (территория уборки), содержит УК
-  - прилегающая территория юридических лиц
- 50.10.0010211.19 - кадастровый номер земельного участка
-  - кадастровая граница земельного участка
-  - Детская игровая площадка
-  - Тротуар/пешеходная дорожка
-  - Проезд
-  - Спортивная площадка
-  - Ограждение (забор)

Примечания:

- Территория уборки определена для управляющих компаний.
- Определена прилегающая территория для юридических лиц.
- Прилегающая территория образована с учетом расчета потребности прилегающей территории и принципа неделимости объектов благоустройства (191 ОЗ Московской области). Границы между территорией УК и МБУ проходит по тротуару и проездам.
- Системы координат МСК 50

Таблица расчета потребности прилегающей территории

МКД	Фактический показатель		Площадь квартир, кв.м	Показатель потребности	Потребность территории для МКД
	Площадь для благоустройства в пределах э/у	Площадь прилегающей территории			
Химки г, Академика Грушина ул, 4	0	5191	13456	0,4	5382
Химки г, Академика Грушина ул, 14	0	875	398,7	0,889	354
Химки г, Академика Грушина ул, 16/2	0	1183	571,7	0,889	508
Химки г, Станиславского ул, 4	0	707	577,9	0,889	514
Химки г, Станиславского ул, 4 А	0	1227	574	0,889	510
Химки г, Станиславского ул, 10	0	862	558,3	0,889	496
Химки г, Чернышевского ул, 3	0	11707	28243,5	0,4	11297













Схема прилегающей территории по адресам в г.о Химки: ул. Мичурина д. 10, 15, 8, 6, 13, 4, 11



Таблица расчета потребности прилегающей территории

МКД	Фактический показатель		Площадь квартир, кв.м	Показатель потребности	Потребность территории для МКД
	Площадь благоустройства в пределах з/у	Площадь прилегающей территории			
Химки г, Мичурина ул, 10	0	1944	2271,6	0,4	909
Химки г, Мичурина ул, 15	0	2804	2698	0,76	2050
Химки г, Мичурина ул, 8	0	1992	2250,8	0,4	900
Химки г, Мичурина ул, 6	0	2679	2817,5	0,76	2141
Химки г, Мичурина ул, 13	0	1808	2458,5	0,76	1868
Химки г, Мичурина ул, 4	0	4085	4388,6	0,76	3335
Химки г, Мичурина ул, 11	0	2852	3365,8	0,76	2558

Условные обозначения:

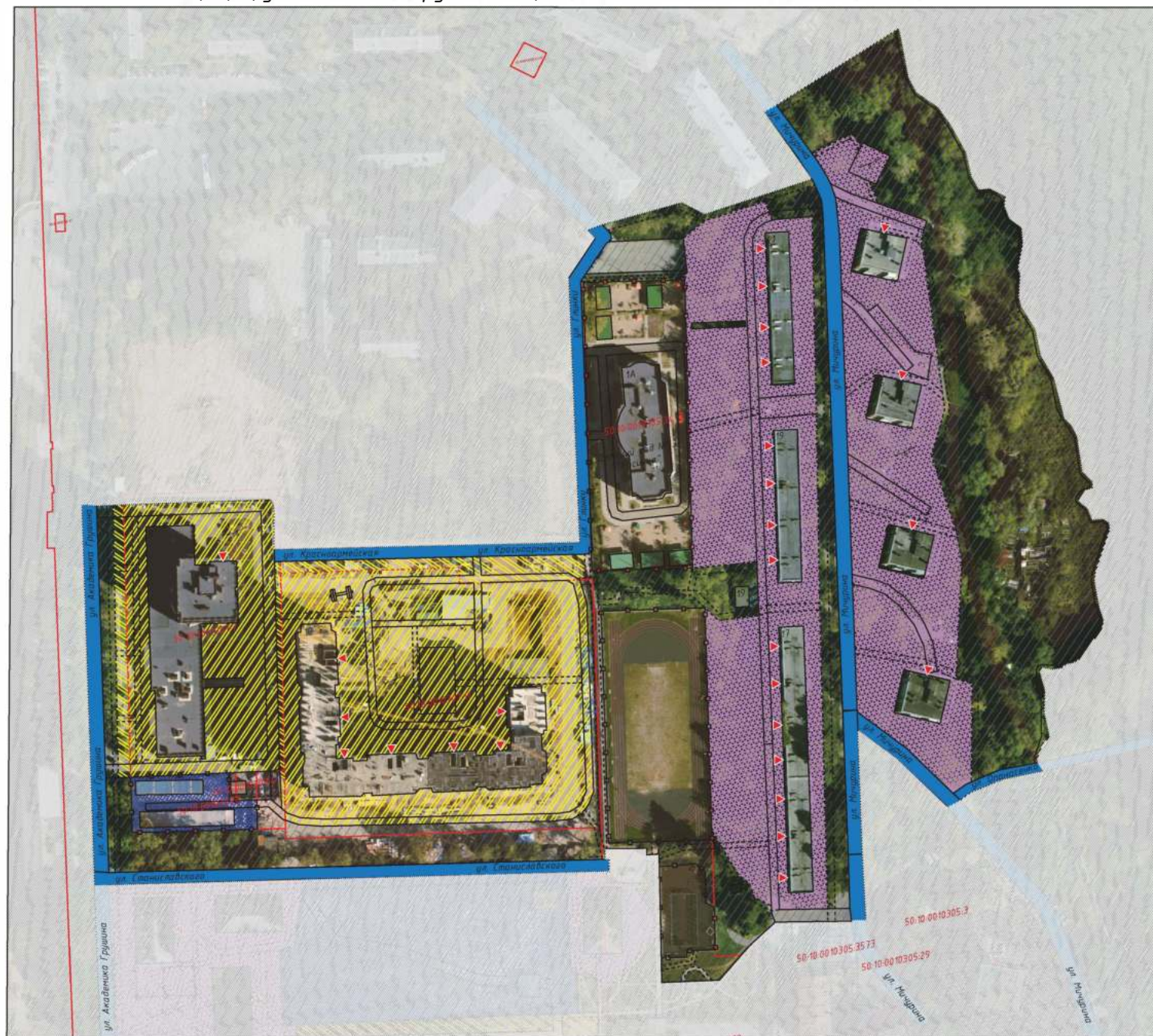
-  - дорога общего пользования
-  - территория обслуживаемая МБУ
-  - прилегающая территория (территория уборки), содержит УК
-  - прилегающая территория (территория уборки), содержит УК
-  - прилегающая территория юридических лиц
- 50-10-0010211-19 - кадастровый номер земельного участка
-  - кадастровая граница земельного участка
-  - детская игровая площадка
-  - тротуар/пешеходная дорожка
-  - проезд
-  - ограждение (забор)

Примечания:

- Территория уборки определена для управляющих компаний.
- Определена прилегающая территория для юридических лиц.
- Прилегающая территория образована с учетом расчета потребности прилегающей территории и принципа неделимости объектов благоустройства (191 ОЗ Московской области).
- Границы между территорией УК и МБУ проходит по тротуару и проездам.
- Системы координат МСК 50



Схема прилегающей территории по адресам в г.о Химки: ул. Мичурина д. 21,19,17,18, 16,14,12; ул. Академика Грушина д. 8,10





**Таблица расчета потребности прилегающей территории**

МКД	Фактический показатель		Площадь квартир, кв.м	Показатель потребности	Потребность территории для МКД
	Площадь благоустройства в пределах з/у	Площадь прилегающей территории			
Химки г, Академика Грушина ул, 8	4809	575	9105,7	0,4	3642
Химки г, Академика Грушина ул, 10	10807	1190	27403	0,4	10961
Химки г, Мичурина ул, 21	0	3736	2691,3	0,76	2045
Химки г, Мичурина ул, 19	0	3416	2579	0,76	1960
Химки г, Мичурина ул, 17	0	4653	4530	0,76	3443
Химки г, Мичурина ул, 18	0	2083	2302,9	0,4	921
Химки г, Мичурина ул, 16	0	2332	2101,1	0,4	840
Химки г, Мичурина ул, 14	0	1959	2263,7	0,4	905
Химки г, Мичурина ул, 12	0	2482	2271,3	0,4	909

**Условные обозначения:**



- дорога общего пользования



- территория обслуживаемая МБУ



- прилегающая территория (территория уборки), содержит УК



- территория в кадастровых границах, содержит УК



- прилегающая территория (территория уборки), содержит УК



- прилегающая территория юридических лиц

50:10:0010211:19

- кадастровый номер земельного участка



- кадастровая граница земельного участка



- Детская игровая площадка



- Тротуар/пешеходная дорожка



- Проезд



- Спортивная площадка



- Ограждение (забор)

**Примечания:**

- Территория уборки определена для управляющих компаний.
- Определена прилегающая территория для юридических лиц.
- Прилегающая территория образована с учетом расчета потребности прилегающей территории и принципа неделимости объектов благоустройства (191 ОЗ Московской области). Границы между территорией УК и МБУ проходят по тротуару и проездам.
- Системы координат МСК 50

Схема прилегающей территории по адресам в г.о Химки:  
ул. Мичурина д. 29, 27, 25, 23; ул. Академика Грушина д. 28/1, 30,  
ул. Павлова д. 5, 6а, 7

Таблица расчета потребности прилегающей территории

МКД	Фактический показатель			Показатель потребности	Потребность территории для МКД
	Площадь благоустройства в пределах з/у	Площадь прилегающей территории	Площадь квартир, кв.м		
Химки г, Академика Грушина ул, 28/1	0	1244	584,3	0,889	519
Химки г, Академика Грушина ул, 30	0	1496	1619,5	0,889	1440
Химки г, Мичурина ул, 29	0	2726	1924,5	0,76	1463
Химки г, Мичурина ул, 27	0	2004	2042,9	0,76	1553
Химки г, Мичурина ул, 25	0	2334	2037,2	0,76	1548
Химки г, Мичурина ул, 23	0	2145	2028,4	0,76	1542
Химки г, Павлова ул, 3	0	1006	580,4	0,889	516
Химки г, Павлова ул, 5	0	833	573,6	0,889	510
Химки г, Павлова ул, 6 А	0	1542	578,7	0,889	514
Химки г, Павлова ул, 7	0	1442	2069,2	0,76	1573



Примечания:

- Территория уборки определена для управляющей компании
- Определена прилегающая территория для юридических лиц.
- Прилегающая территория образована с учетом расчета потребности прилегающей территории и принципа неделимости объектов благоустройства (191 ОЗ Московской области).
- Границы между территорией УК и МБУ проходят по тротуару и проездам.
- Системы координат МСК 50

Условные обозначения:












-  - дорога общего пользования
-  - территория обслуживаемая МБУ
-  - прилегающая территория (территория уборки), содержит УК
-  - прилегающая территория юридических лиц
-  50:10:0010211:19 - кадастровый номер земельного участка
-  - кадастровая граница земельного участка
-  - детская игровая площадка
-  - тротуар/пешеходная дорожка
-  - проезд
-  - спортивная площадка
-  - ограждение (забор)



Схема прилегающей территории по адресам в з.о Химки: пр-кт Мира д. 18/5, 16, 14, 14А, 12, 10, 8, 6, 4;  
пр-кт Ленинский д. 1 1, 1 2, 1 3, 11, 11А; ул. Победы д. 1/13, 3; ул. Гоголя д. 8/2



**Примечания:**

- Территория уборки определена для управляющих компаний УК
- Определена прилегающая территория для \_\_\_\_\_ лиц.
- Прилегающая территория образована с учетом расчета потребности прилегающей территории и принципа неделимости объектов благоустройства (191 ОЗ Московской области). Границы между территорией УК и МБУ проходит по тротуару и проездам.
- Системы координат МСК 50



**Таблица расчета потребности прилегающей территории**

МКД	Фактический показатель		Площадь квартир, кв.м	Показатель потребности	Потребность территории для МКД
	Площадь благоустройства в пределах з/у	Площадь прилегающей территории			
Химки г, Мира пр-кт, 18/5	3657	291	4010,7	0,76	3048
Химки г, Мира пр-кт, 16	0	3423	3437,3	0,76	2612
Химки г, Мира пр-кт, 14	0	2847	3394,9	0,76	2580
Химки г, Мира пр-кт, 14 А	0	2835	6988,6	0,4	2795
Химки г, Мира пр-кт, 12	0	2702	3328,4	0,76	2530
Химки г, Мира пр-кт, 10	0	3366	3965,3	0,76	3014
Химки г, Мира пр-кт, 8	0	3055	4063,3	0,76	3088
Химки г, Мира пр-кт, 6	0	2908	4023,6	0,76	3058
Химки г, Мира пр-кт, 4	0	1214	2010,6	0,76	1528
Химки г, Гоголя ул, 8/2	0	876	3326,3	0,4	1331
Химки г, Ленинский пр-кт, 1 1	0	1514	10079,3	0,4	4032
Химки г, Ленинский пр-кт, 1 2	0	1668	10469,3	0,4	4188
Химки г, Ленинский пр-кт, 1 3	0	1387	10311,5	0,4	4125
Химки г, Ленинский пр-кт, 11	0	3379	3214,1	0,76	2443
Химки г, Ленинский пр-кт, 11 А	0	2953	2576,6	0,76	1958
Химки г, Победы ул, 1/13	0	3279	4003,3	0,76	3043
Химки г, Победы ул, 3	0	1644	2050,8	0,76	1559

**Условные обозначения:**



- дорога общего пользования



- территория обслуживаемая МБУ



- территория в кадастровых границах, содержит УК



- прилегающая территория (территория уборки), содержит УК



- прилегающая территория (территория уборки), содержит УК



- прилегающая территория (территория уборки), содержит УК



- прилегающая территория юридических лиц

50:10:0010211:19

- кадастровый номер земельного участка



- кадастровая граница земельного участка



- Детская игровая площадка



- Тротуар/пешеходная дорожка



- Проезд



- Спортивная площадка



- Ограждение (забор)



Схема прилегающей территории по адресам в г.о Химки: Мельникова пр-кт 1, 3, 5/1, 5/2, 7, Молодежный проезд 6, 8, Молодежная ул. 50, 52



Условные обозначения:



- дорога общего пользования
- территория обслуживаемая МБУ
- территория в кадастровых границах, содержит УК
- прилегающая территория (территория уборки), содержит УК
- прилегающая территория юридических лиц
- вход в МКД

50:10:0010211:19



- кадастровый номер земельного участка
- кадастровая граница земельного участка
- детская игровая площадка
- тротуар/пешеходная дорожка
- проезд
- спортивная площадка
- ограждение (забор)

Примечания:

- Территория уборки определена для управляющей компании.
- Определена прилегающая территория для юридических лиц.
- Прилегающая территория образована с учетом расчета потребности прилегающей территории и принципа неделимости объектов благоустройства (191 ОЗ Московской области). Границы между территориями УК и МБУ проходит по тротуару.
- Системы координат МСК 50.

*Таблица расчета потребности прилегающей территории*


МКД	Фактический показатель		Площадь квартир, кв.м	Показатель потребности	Потребность территории для МКД
	Площадь благоустройства в пределах з/у	Площадь прилегающей территории			
<i>Химки г, Мельникова пр-кт, 1</i>	<i>4516</i>	<i>0</i>	<i>11273.5</i>	<i>0.4</i>	<i>4509</i>
<i>Химки г, Мельникова пр-кт, 3</i>	<i>4823</i>	<i>0</i>	<i>11530.9</i>	<i>0.4</i>	<i>4612</i>
<i>Химки г, Мельникова пр-кт, 5/1</i>	<i>3389</i>	<i>0</i>	<i>9927.2</i>	<i>0.4</i>	<i>3971</i>
<i>Химки г, Мельникова пр-кт, 5/2</i>	<i>3682</i>	<i>19</i>	<i>9856.7</i>	<i>0.4</i>	<i>3943</i>
<i>Химки г, Мельникова пр-кт, 7</i>	<i>3238</i>	<i>1390</i>	<i>21860.4</i>	<i>0.4</i>	<i>8744</i>
<i>Химки г, Молодежная ул, 50</i>	<i>8493</i>	<i>1238</i>	<i>50521.7</i>	<i>0.4</i>	<i>20209</i>
<i>Химки г, Молодежная ул, 52</i>	<i>7903</i>	<i>1488</i>	<i>49365.7</i>	<i>0.4</i>	<i>19746</i>
<i>Химки г, Молодежный проезд, 6</i>	<i>4191</i>	<i>3503</i>	<i>27641.1</i>	<i>0.4</i>	<i>11056</i>
<i>Химки г, Молодежный проезд, 8</i>	<i>3089</i>	<i>2447</i>	<i>15746.1</i>	<i>0.4</i>	<i>6298</i>



Схема прилегающей территории по адресам в г.о Химки: Мельникова пр-кт 9, 13, 15, 17, 19, 21/1, Молодежная ул. 54



Условные обозначения:

-  - дорога общего пользования
-  - территория обслуживаемая МБУ
-  - территория в кадастровых границах, содержит УК
-  - прилегающая территория (территория уборки), содержит УК
-  - кадастровый номер земельного участка
-  - кадастровая граница земельного участка
-  - детская игровая площадка
-  - тротуар/пешеходная дорожка
-  - проезд
-  - спортивная площадка
-  - ограждение (забор)
-  - вход в МКД

Примечания:

- Территория уборки определена для управляющей компании. Прилегающая территория образована с учетом расчета потребности прилегающей территории и принципа неделимости объектов благоустройства (191 ОЗ Московской области). Границы между территориями УК и МБУ проходит по тротуару.
- Системы координат МСК 50.

*Таблица расчета потребности прилегающей территории*


МКД	Фактический показатель		Площадь квартир, кв.м	Показатель потребности	Потребность территории для МКД
	Площадь благоустройства в пределах з/у	Площадь прилегающей территории			
<i>Химки г, Мельникова пр-кт, 13</i>	<i>5182</i>	<i>0</i>	<i>12106.2</i>	<i>0.4</i>	<i>4842</i>
<i>Химки г, Мельникова пр-кт, 15</i>	<i>3779</i>	<i>1437</i>	<i>22553.6</i>	<i>0.4</i>	<i>9021</i>
<i>Химки г, Мельникова пр-кт, 17</i>	<i>5485</i>	<i>128</i>	<i>13249.5</i>	<i>0.4</i>	<i>5300</i>
<i>Химки г, Мельникова пр-кт, 19</i>	<i>5595</i>	<i>195</i>	<i>13247.2</i>	<i>0.4</i>	<i>5299</i>
<i>Химки г, Мельникова пр-кт, 21/1 (М.Рудцовой ул, 1/21 )</i>	<i>9813</i>	<i>13</i>	<i>31250.5</i>	<i>0.4</i>	<i>12500</i>
<i>Химки г, Мельникова пр-кт, 9</i>	<i>5993</i>	<i>112</i>	<i>13248.5</i>	<i>0.4</i>	<i>5299</i>
<i>Химки г, Молодежная ул, 54</i>	<i>7530</i>	<i>1260</i>	<i>45331.6</i>	<i>0.4</i>	<i>18133</i>



Схема прилегающей территории по адресам в г.о Химки: Молодежная ул. 59, 61, 63/1, 63/2, 63/3



Условные обозначения:



- дорога общего пользования
- территория обслуживаемая МБУ
- территория в кадастровых границах, содержит УК
- прилегающая территория (территория уборки), содержит УК
- кадастровый номер земельного участка



- кадастровая граница земельного участка
- детская игровая площадка
- тротуар/пешеходная дорожка
- проезд
- спортивная площадка
- ограждение (забор)

Примечания:

- Территория уборки определена для управляющей компании.
- Прилегающая территория образована с учетом расчета потребности прилегающей территории и принципа неделимости объектов благоустройства (191 ОЗ Московской области). Границы между территорией УК и МБУ проходит по тротуару.
- Системы координат МСК 50.

50:10:0010211:19

*Таблица расчета потребности прилегающей территории*

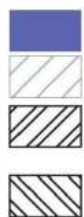
МКД	Фактический показатель		Площадь квартир, кв.м	Показатель потребности	Потребность территории для МКД
	Площадь благоустройства в пределах з/у	Площадь прилегающей территории			
<i>Химки г, Молодежная ул, 59</i>	<i>5123</i>	<i>0</i>	<i>12413,4</i>	<i>0,4</i>	<i>4965</i>
<i>Химки г, Молодежная ул, 61</i>	<i>4475</i>	<i>0</i>	<i>10923,3</i>	<i>0,4</i>	<i>4369</i>
<i>Химки г, Молодежная ул, 63 1</i>	<i>3694</i>	<i>0</i>	<i>8689,2</i>	<i>0,4</i>	<i>3476</i>
<i>Химки г, Молодежная ул, 63 2</i>	<i>4763</i>	<i>0</i>	<i>11647,1</i>	<i>0,4</i>	<i>4659</i>
<i>Химки г, Молодежная ул, 63 3</i>	<i>3912</i>	<i>0</i>	<i>11743,3</i>	<i>0,4</i>	<i>4697</i>



Схема прилегающей территории по адресам в г.о Химки: Молодежная ул. 60, 64, 68, 70, 74, 76



Условные обозначения:



- дорога общего пользования
- территория обслуживаемая МБУ
- территория в кадастровых границах, содержит УК
- прилегающая территория (территория уборки), содержит УК

50.10.0010211.19



- кадастровый номер земельного участка
- кадастровая граница земельного участка
- детская игровая площадка
- тротуар/пешеходная дорожка
- проезд
- спортивная площадка
- ограждение (забор)

Примечания:

- Территория уборки определена для управляющей компании. "СЕРВИС".
- Прилегающая территория образована с учетом расчета потребности прилегающей территории и принципа неделимости объектов благоустройства (191 ОЗ Московской области). Границы между территорией УК и МБУ проходит по тротуару.
- Системы координат МСК 50.

*Таблица расчета потребности прилегающей территории*

МКД	Фактический показатель		Площадь квартир, кв.м	Показатель потребности	Потребность территории для МКД
	Площадь благоустройства в пределах з/у	Площадь прилегающей территории			
<i>Химки г, Молодежная ул, 68</i>	<i>5162</i>	<i>0</i>	<i>30385,8</i>	<i>0,4</i>	<i>12154</i>
<i>Химки г, Молодежная ул, 70</i>	<i>14701</i>	<i>0</i>	<i>50200,4</i>	<i>0,4</i>	<i>20080</i>
<i>Химки г, Молодежная ул, 74</i>	<i>5065</i>	<i>0</i>	<i>34416,8</i>	<i>0,4</i>	<i>13767</i>
<i>Химки г, Молодежная ул, 76</i>	<i>12040</i>	<i>0</i>	<i>51895,7</i>	<i>0,4</i>	<i>20758</i>
<i>Химки г, Молодежная ул, 60</i>	<i>5436</i>	<i>0</i>	<i>34379,1</i>	<i>0,4</i>	<i>13752</i>
<i>Химки г, Молодежная ул, 64</i>	<i>12085</i>	<i>0</i>	<i>50174,2</i>	<i>0,4</i>	<i>20070</i>

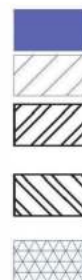


Схема прилегающей территории по адресам в г.о Химки: Мельникова пр-кт 23/2, 25, 27, 29, 31, Молодежная ул. 68, 70, 60, 64



Примечания:


- Территория уборки определена для управляющей компании. Определена прилегающая территория для юридических лиц.
- Прилегающая территория образована с учетом расчета потребности прилегающей территории и принципа неделимости объектов благоустройства (191 ОЗ Московской области). Границы между территорией УК и МБУ проходит по тротуару.
- Системы координат МСК 50.



- дорога общего пользования
- территория обслуживаемая МБУ
- территория в кадастровых границах, содержит УК
- прилегающая территория (территория уборки), содержит УК
- прилегающая территория юридических лиц

Условные обозначения:

50:10.0010211:19



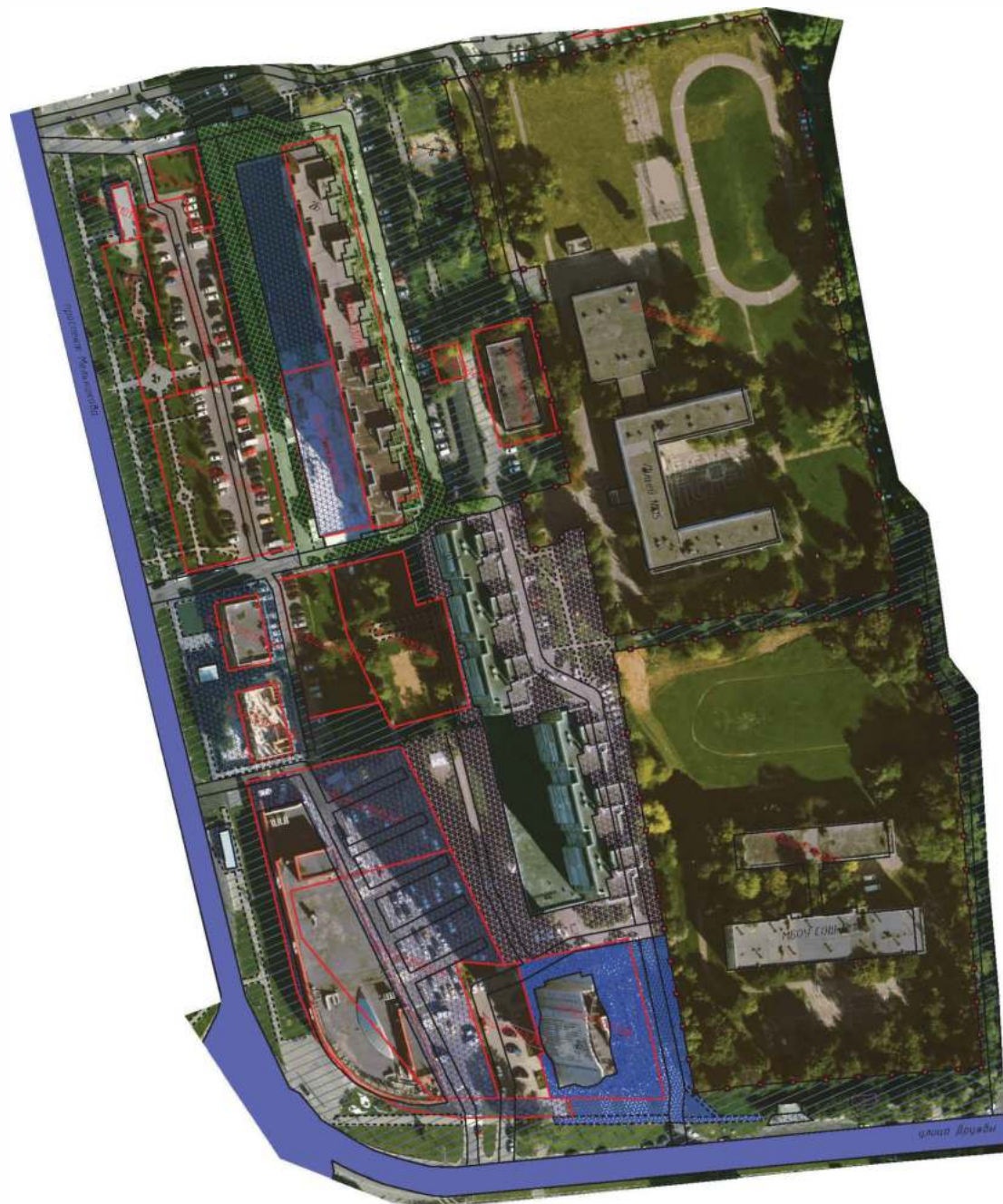
- кадастровый номер земельного участка
- кадастровая граница земельного участка
- детская игровая площадка
- тротуар/пешеходная дорожка
- проезд
- спортивная площадка
- ограждение (забор)

*Таблица расчета потребности прилегающей территории*

МКД	Фактический показатель		Площадь квартир, кв.м	Показатель потребности	Потребность территории для МКД
	Площадь благоустройства в пределах з/у	Площадь прилегающей территории			
<i>Химки г, Мельникова пр-кт, 33</i>	<i>5687</i>	<i>0</i>	<i>11565,3</i>	<i>0,4</i>	<i>4626</i>
<i>Химки г, Мельникова пр-кт, 35</i>	<i>5369</i>	<i>0</i>	<i>11498,6</i>	<i>0,4</i>	<i>4599</i>
<i>Химки г, Мельникова пр-кт, 37</i>	<i>5818</i>	<i>0</i>	<i>11482,3</i>	<i>0,4</i>	<i>4593</i>
<i>Химки г, Мельникова пр-кт, 23 2</i>	<i>9750</i>	<i>0</i>	<i>31122,4</i>	<i>0,4</i>	<i>12449</i>
<i>Химки г, Мельникова пр-кт, 25</i>	<i>7345</i>	<i>0</i>	<i>13258,4</i>	<i>0,4</i>	<i>5303</i>
<i>Химки г, Мельникова пр-кт, 27</i>	<i>7152</i>	<i>0</i>	<i>13235,9</i>	<i>0,4</i>	<i>5294</i>
<i>Химки г, Мельникова пр-кт, 29</i>	<i>7869</i>	<i>0</i>	<i>13273,7</i>	<i>0,4</i>	<i>5309</i>
<i>Химки г, Мельникова пр-кт, 31</i>	<i>7472</i>	<i>0</i>	<i>13237,2</i>	<i>0,4</i>	<i>5295</i>



Схема прилегающей территории по адресам в г.о Химки: Дружбы ул. 1Б, Мельникова пр-кт 2Б, 2/1



Примечания:

- Территория уборки определена для управляющих компаний УК
- Определена прилегающая территория для юридических лиц.
- Прилегающая территория образована с учетом расчета потребности прилегающей территории и принципа неделимости объектов благоустройства (191 ОЗ Московской области). Границы между территорией УК и МБУ проходит по тротуару.
- Системы координат МСК 50.

Условные обозначения:

-  - дорога общего пользования
-  - территория обслуживаемая МБУ
-  - территория в кадастровых границах, содержит УК
-  - прилегающая территория (территория уборки), содержит УК
-  - территория в кадастровых границах, содержит УК
-  - прилегающая территория (территория уборки), содержит УК
-  - территория в кадастровых границах, содержит УК
-  - прилегающая территория (территория уборки), содержит УК
-  - прилегающая территория юридических лиц
- 50:10:00:10211:19 - кадастровый номер земельного участка
-  - кадастровая граница земельного участка
-  - детская игровая площадка
-  - тротуар/пешеходная дорожка
-  - проезд
-  - спортивная площадка
-  - ограждение (забор)

*Таблица расчета потребности прилегающей территории*

МКД	Фактический показатель		Площадь квартир, кв.м	Показатель потребности	Потребность территории для МКД
	Площадь благоустройства в пределах з/у	Площадь прилегающей территории			
Химки г, Дружбы ул, 1 Б	1335	1236	11907,8	0,4	4763
Химки г, Мельникова пр-кт, 2 Б	775	3685	14603	0,4	5841
Химки г, Мельникова пр-кт, 2/1	0	6848	14448,3	0,4	5779



Схема прилегающей территории по адресам в г.о Химки: 9 Мая ул. 10, 10Б, 10В, 12, 12Б, 12Д, 13, 14, 8, 8А, 9, Дружбы ул. 5, 7



Условные обозначения:

-  - дорога общего пользования
-  - территория обслуживаемая МБУ
-  - территория в кадастровых границах, содержит УК
-  - прилегающая территория (территория уборки), содержит УК
-  - территория в кадастровых границах, содержит УК
-  - прилегающая территория (территория уборки), содержит УК-
-  - территория в кадастровых границах, содержит УК
-  - прилегающая территория (территория уборки), содержит УК
-  - территория в кадастровых границах, содержит УК
-  - прилегающая территория (территория уборки), содержит УК
-  - территория в кадастровых границах, содержит УК
-  - прилегающая территория (территория уборки), содержит УК
-  - прилегающая территория юридических лиц
-  50:10:0010211:19 - кадастровый номер земельного участка
-  - кадастровая граница земельного участка
-  - детская игровая площадка
-  - тротуар/пешеходная дорожка
-  - проезд
-  - спортивная площадка
-  - ограждение (забор)

Примечания:

- Территория уборки определена для управляющих компаний. Определена прилегающая территория для юридических лиц.
- Прилегающая территория образована с учетом расчета потребности прилегающей территории и принципа неделимости объектов благоустройства (191 03 Московской области). Границы между территорией УК и МБУ проходит по тротуару.
- Системы координат МСК 50.




















*Таблица расчета потребности прилегающей территории*

МКД	Фактический показатель		Площадь квартир, кв.м	Показатель потребности	Потребность территории для МКД
	Площадь благоустройства в пределах з/у	Площадь прилегающей территории			
Химки г, 9 Мая ул, 10	0	3567	8248,92	0,4	3300
Химки г, 9 Мая ул, 10 Б	455	0	9754,2	0,4	3902
Химки г, 9 Мая ул, 10 В	500	0	9743,3	0,4	3897
Химки г, 9 Мая ул, 12	0	5490	14584,6	0,4	5834
Химки г, 9 Мая ул, 12 Б	3264	0	9876,9	0,4	3951
Химки г, 9 Мая ул, 12 Д	2795	0	9775,5	0,4	3910
Химки г, 9 Мая ул, 13	0	1259	4111,3	0,4	1645
Химки г, 9 Мая ул, 14	0	4967	10827,5	0,4	4331
Химки г, 9 Мая ул, 8	0	2782	8272,3	0,4	3309
Химки г, 9 Мая ул, 8 А	3301	2603	19414,5	0,4	7766
Химки г, 9 Мая ул, 9	0	3486	8174,09	0,4	3270
Химки г, Дружбы ул, 5	0	7550	17333,38	0,4	6933
Химки г, Дружбы ул, 7	0	4219	10465,33	0,4	4186



Схема прилегающей территории по адресам в г.о Химки: 9 Мая ул. 12А, 16, 17, 18А, 18Б, Мельникова пр-кт 10, 12, 14, 16, 18, 4, 4А, 6, 8, Родионова ул. 10, 11, 12, 13/18, 2, 2А, 4, 6, 8, 9, 9А

Условные обозначения:

-  - дорога общего пользования
-  - территория обслуживаемая МБУ
-  - территория в кадастровых границах, содержит УК
-  - прилегающая территория (территория уборки), содержит УК
-  - территория в кадастровых границах, содержит УК
-  - прилегающая территория (территория уборки), содержит УК
-  - территория в кадастровых границах, содержит УК
-  - прилегающая территория (территория уборки), содержит УК
-  - территория в кадастровых границах, содержит УК
-  - прилегающая территория (территория уборки), содержит УК
-  - территория в кадастровых границах, содержит УК
-  - территория в кадастровых границах, содержит УК
-  - территория в кадастровых границах, содержит УК
- 50:10.00.10211:19 - кадастровый номер земельного участка
-  - кадастровая граница земельного участка
-  - детская игровая площадка
-  - тротуар/пешеходная дорожка
-  - проезд
-  - спортивная площадка
-  - ограждение (забор)

Примечания:

Территория уборки определена для управляющих компаний.  
 Определена прилегающая территория для юридических лиц.  
 Прилегающая территория образована с учетом расчета потребности прилегающей территории и принципа неделимости объектов благоустройства (191 ОЗ Московской области). Границы между территорией УК и МБУ проходят по тротуару.  
 Системы координат МСК 50.

*Таблица расчета потребности прилегающей территории*

МКД	Фактический показатель		Площадь квартир, кв.м	Показатель потребности	Потребность территории для МКД
	Площадь благоустройства в пределах з/у	Площадь прилегающей территории			
Химки г, 9 Мая ул, 12 А	2760	0	7121,2	0,4	2848
Химки г, 9 Мая ул, 16	0	2648	7097,1	0,4	2839
Химки г, 9 Мая ул, 17	0	1884	4135,1	0,4	1654
Химки г, 9 Мая ул, 18 А	0	6945	13763,8	0,4	5506
Химки г, 9 Мая ул, 18 Б	0	3452	6369,6	0,4	2548
Химки г, Мельникова пр-кт, 10	0	5528	12873,9	0,4	5150
Химки г, Мельникова пр-кт, 12	6549	0	7697,9	0,4	3079
Химки г, Мельникова пр-кт, 14	6246	0	4983,4	0,4	1993
Химки г, Мельникова пр-кт, 16	1786	0	7208,6	0,4	2883
Химки г, Мельникова пр-кт, 18	1753	0	7115,9	0,4	2846
Химки г, Мельникова пр-кт, 4	0	3314	8139,9	0,4	3256
Химки г, Мельникова пр-кт, 4 А	0	3245	8136,7	0,4	3255
Химки г, Мельникова пр-кт, 6	0	4353	13113,5	0,4	5245
Химки г, Мельникова пр-кт, 8	0	5214	13107,2	0,4	5243
Химки г, Родионова ул, 10	0	3635	8860,8	0,4	3544
Химки г, Родионова ул, 11	0	2011	4101,6	0,4	1641
Химки г, Родионова ул, 12	0	3425	8738,2	0,4	3495
Химки г, Родионова ул, 13/18	0	3684	7249,5	0,4	2900
Химки г, Родионова ул, 2	0	3515	8759,4	0,4	3504
Химки г, Родионова ул, 2 А	0	3255	8557,7	0,4	3423
Химки г, Родионова ул, 4	0	4047	8752,4	0,4	3501
Химки г, Родионова ул, 6	0	3916	8616,1	0,4	3446
Химки г, Родионова ул, 8	0	3217	8748,9	0,4	3500
Химки г, Родионова ул, 9	0	2717	7226,6	0,4	2891
Химки г, Родионова ул, 9 А	0	3295	7108,34	0,4	2843



Схема прилегающей территории по адресам в г.о Химки: 9 Мая ул, 6, 7, Дружбы ул, 4, 6, 8, 8А, 10, 12, 14, Парковая ул, 12, Юбилейный пр-т 78, 82, 84, 86, 88.



**Примечания:**

- Территория уборки определена для управляющих компаний
- Прилегающая территория образована с учетом расчета потребности прилегающей территории и принципа неделимости объектов благоустройства (191 ОЗ Московской области). Границы между территорией УК и МБУ проходит по тротуару.

**Условные обозначения:**



- дорога общего пользования
- территория обслуживаемая МБУ
- прилегающая территория юридических лиц
- Территория в кадастровых границах, содержит УК
- прилегающая территория (территория уборки), содержит УК
- Территория в кадастровых границах, содержит УК
- прилегающая территория (территория уборки), содержит "УК"
- Территория в кадастровых границах, содержит УК
- прилегающая территория (территория уборки), содержит УК

- 50:10:0010211:19 - кадастровый номер земельного участка
- кадастровая граница земельного участка
- детская игровая площадка
- тротуар/пешеходная дорожка
- проезд
- спортивная площадка
- ограждение (забор)
- вход в МКД

*Таблица расчета потребности прилегающей территории*

МКД	Фактический показатель		Площадь квартир, кв.м	Показатель потребности	Потребность территории для МКД
	Площадь благоустройства в пределах э/у	Площадь прилегающей территории			
<i>Химки г, 9 Мая ул, 6</i>	2616	448	8139,3	0,4	3256
<i>Химки г, 9 Мая ул, 7</i>	0	4259	10095,7	0,4	4038
<i>Химки г, Дружбы ул, 10</i>	7825	560	10369,9	0,4	4148
<i>Химки г, Дружбы ул, 12</i>	7305	162	10183,7	0,4	4073
<i>Химки г, Дружбы ул, 14</i>	3099	1432	10203,7	0,4	4081
<i>Химки г, Дружбы ул, 4</i>	5622	253	5451,1	0,4	2180
<i>Химки г, Дружбы ул, 6</i>	3051	991	5282,1	0,4	2113
<i>Химки г, Дружбы ул, 8</i>	4456	230	7054	0,4	2822
<i>Химки г, Дружбы ул, 8 А</i>	7805	75	10491,8	0,4	4197
<i>Химки г, Парковая ул, 12</i>	0	2114	9573,4	0,4	3829
<i>Химки г, Юбилейный пр-кт, 78</i>	5758	1179	10081,7	0,4	4033
<i>Химки г, Юбилейный пр-кт, 82</i>	4973	548	6893,2	0,4	2757
<i>Химки г, Юбилейный пр-кт, 84</i>	3911	875	2334,2	0,4	934
<i>Химки г, Юбилейный пр-кт, 86</i>	0	1220	5343,4	0,4	2137
<i>Химки г, Юбилейный пр-кт, 88</i>	2539	805	5255,7	0,4	2102




















Схема прилегающей территории по адресам в г.о Химки: Парковая ул, 5, 6, 8, 9, Юбилейный пр-т 70, 72, 74, 76, 80, 82А.



Примечания:

- Территория уборки определена для управляющих компаний. Прилегающая территория образована с учетом расчета потребности прилегающей территории и принципа неделимости объектов благоустройства (191 ОЗ Московской области). Границы между территорией УК и МБУ проходит по тротуару.

Условные обозначения:

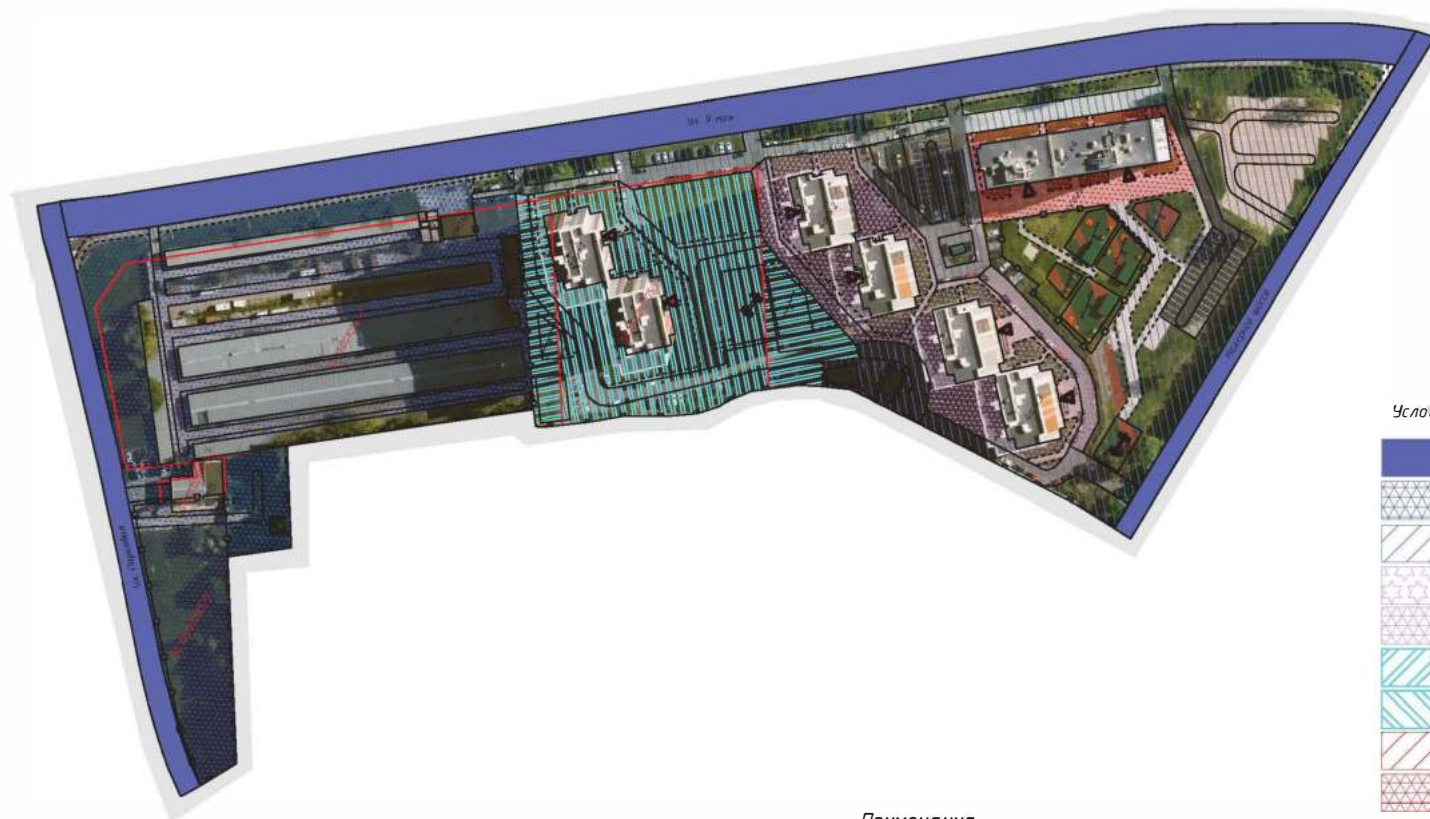
- |   |   |
|---|---|
|    | - дорога общего пользования                               |
|    | - территория обслуживаемая МБУ                            |
|    | - прилегающая территория юридических лиц                  |
|    | - Территория в кадастровых границах, содержит УК          |
|    | - прилегающая территория (территория уборки), содержит УК |
|   | - Территория в кадастровых границах, содержит УК          |
|  | - прилегающая территория (территория уборки), содержит УК |
|  | - Территория в кадастровых границах, содержит УК          |
|  | - прилегающая территория (территория уборки), содержит УК |
|  | 50:10:0010211:19 - кадастровый номер земельного участка   |
|  | - кадастровая граница земельного участка                  |
|  | - детская игровая площадка                                |
|  | - тротуар/пешеходная дорожка                              |
|  | - проезд  |
|  | - спортивная площадка                                     |
|  | - ограждение (забор)                                      |
|  | - вход в МКД  |

*Таблица расчета потребности прилегающей территории*

МКД	Фактический показатель		Площадь квартир, кв.м	Показатель потребности	Потребность территории для МКД
	Площадь благоустройства в пределах з/у	Площадь прилегающей территории			
<i>Химки г, Парковая ул, 5</i>	<i>1756</i>	<i>825</i>	<i>2303,3</i>	<i>0,4</i>	<i>921</i>
<i>Химки г, Парковая ул, 6</i>	<i>3372</i>	<i>104</i>	<i>2297,7</i>	<i>0,4</i>	<i>919</i>
<i>Химки г, Парковая ул, 8</i>	<i>0</i>	<i>2276</i>	<i>5617,7</i>	<i>0,4</i>	<i>2247</i>
<i>Химки г, Парковая ул, 9</i>	<i>5478</i>	<i>605</i>	<i>2333,5</i>	<i>0,4</i>	<i>933</i>
<i>Химки г, Юбилейный пр-кт, 70</i>	<i>1041</i>	<i>360</i>	<i>2214,9</i>	<i>0,4</i>	<i>886</i>
<i>Химки г, Юбилейный пр-кт, 72</i>	<i>0</i>	<i>1736</i>	<i>2254</i>	<i>0,4</i>	<i>902</i>
<i>Химки г, Юбилейный пр-кт, 74</i>	<i>7354</i>	<i>333</i>	<i>9984,5</i>	<i>0,4</i>	<i>3994</i>
<i>Химки г, Юбилейный пр-кт, 76</i>	<i>4868</i>	<i>266</i>	<i>8252,3</i>	<i>0,4</i>	<i>3301</i>
<i>Химки г, Юбилейный пр-кт, 80</i>	<i>3231</i>	<i>334</i>	<i>2355,9</i>	<i>0,4</i>	<i>942</i>
<i>Химки г, Юбилейный пр-кт, 82 А</i>	<i>5841</i>	<i>98</i>	<i>10948,3</i>	<i>0,4</i>	<i>4379</i>



Схема прилегающей территории по адресам в г.о Химки: 9 Мая ул, 4А1, 4А2, 4А3, 4А4.



Условные обозначения:

-  - дорога общего пользования
-  - прилегающая территория юридических лиц
-  - территория обслуживаемая МБУ
-  - Территория в кадастровых границах, содержит УК
-  - прилегающая территория (территория уборки), содержит УК
-  - Территория в кадастровых границах, содержит УК
-  - прилегающая территория (территория уборки), содержит УК
-  - Территория в кадастровых границах, содержит УК
-  - прилегающая территория (территория уборки), содержит УК
-  50:10:0010211:19 - кадастровый номер земельного участка
-  - кадастровая граница земельного участка
-  - детская игровая площадка
-  - тротуар/пешеходная дорожка
-  - проезд
-  - спортивная площадка
-  - ограждение (забор)
-  - вход в МКД

Примечания:

- Территория уборки определена для управляющих компаний. Прилегающая территория образована с учетом расчета потребности прилегающей территории и принципа неделимости объектов благоустройства (191 ОЗ Московской области). Границы между территорией УК и МБУ проходит по тротуару.