

Схема расположения земельного участка или земельных участков на кадастровом плане территории

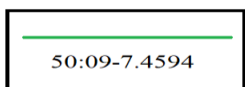
Условный номер земельного участка: - (указывается в случае, если предусматривается образование двух и более земельных участков)		
Площадь земельного участка: 1181 кв.м (указывается проектная площадь образуемого земельного участка, вычисленная с использованием технологических и программных средств, в том числе размещенных на официальном сайте федерального органа исполнительной власти, уполномоченного Правительством Российской Федерации на осуществление государственного кадастрового учета, государственной регистрации прав, ведение Единого государственного реестра недвижимости и предоставление сведений, содержащихся в Едином государственном реестре недвижимости, в информационно-телекоммуникационной сети "Интернет" (далее - официальный сайт), с округлением до 1 квадратного метра. Указанное значение площади земельного участка может быть уточнено при проведении кадастровых работ не более чем на десять процентов)		
Обозначение характерных точек границ	Координаты, м (указываются в случае подготовки схемы расположения земельного участка с использованием технологических и программных средств, в том числе размещенных на официальном сайте. Значения координат, полученные с использованием указанных технологических и программных средств, указываются с округлением до 0,01 метра)	
	X	Y
1	2	3
1	498990.79	2177399.41
2	498980.01	2177423.94
3	498947.07	2177413.51
4	498949.42	2177379.79
1	498990.79	2177399.41




Система координат МСК-50, зона 2

Масштаб 1:1000


Условные обозначения:



граница, регистрационный номер зоны с особыми условиями использования



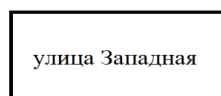
граница образуемого земельного участка



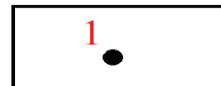
граница земельного участка согласно сведениям ЕГРН



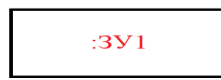
кадастровый номер земельного участка, учтенного в ЕГРН



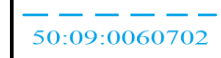
обозначение подъездов и проходов к земельному участку



обозначение характерной точки границы земельного участка



обозначение образуемого земельного участка



граница, кадастровый номер кадастрового квартала