

Утверждена

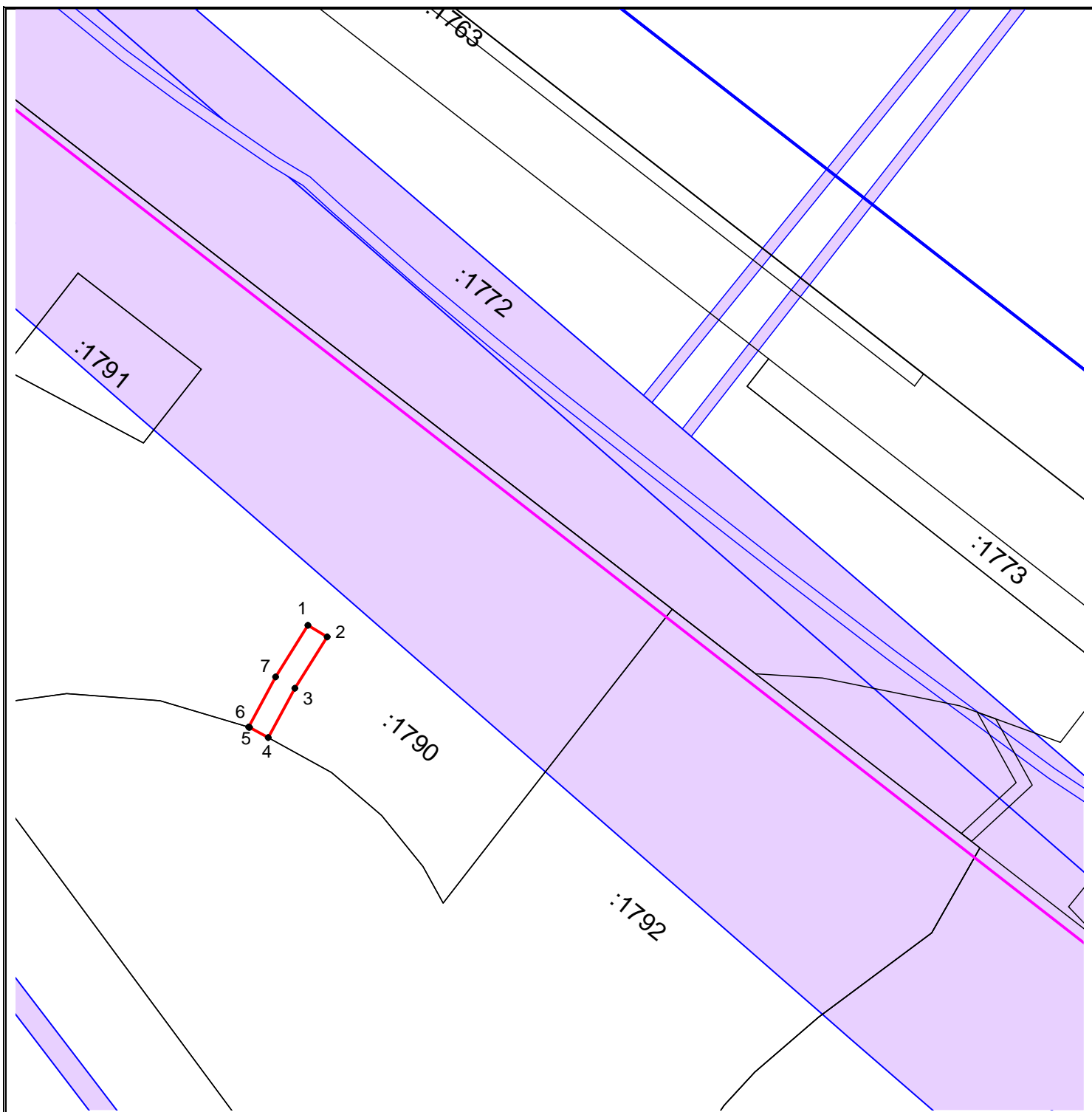
постановлением Администрации
городского округа Химки Московской области
от 06.12.2021 № 1018

**Схема расположения границ публичного сервитута
на земельном участке с кадастровым номером 50:10:0010201:1790**

Площадь 84 м²








| Обозначение характерных точек границ | Координаты, м | |
|---|---------------|------------|
| | X | Y |
| 1 | 2 | 3 |
| 1 | 486471.14 | 2182826.56 |
| 2 | 486469.03 | 2182829.96 |
| 3 | 486459.86 | 2182824.19 |
| 4 | 486451.01 | 2182819.42 |
| 5 | 486452.85 | 2182816.07 |
| 6 | 486452.90 | 2182815.90 |
| 7 | 486461.87 | 2182820.73 |
| 1 | 486471.14 | 2182826.56 |

Система координат: МСК-50, зона 2



Масштаб 1:1000

УСЛОВНЫЕ ОБОЗНАЧЕНИЯ:

-  - граница публичного сервитута
-  - граница земельного участка, сведения о котором имеются в ЕГРН
-  - граница объекта капитально строительства, сведения о котором имеются в ЕГРН
-  - граница кадастрового квартала
-  1 - характерная точка границ публичного сервитута и ее обозначение
- :406 - кадастровый номер земельного участка
- 50:10:0010303 - кадастровый номер квартала
-  - зона планируемого размещения ВСМ
-  - охранный зона инженерных коммуникаций