

**ОПИСАНИЕ МЕСТОПОЛОЖЕНИЯ ГРАНИЦ****Публичный сервитут объекта «Сооружение», кадастровый номер 50:10:0060112:434**

(наименование объекта, местоположение границ которого описано (далее - объект))

**Раздел 1****Сведения об объекте**

<b>№ п/п</b>	<b>Характеристики объекта</b>	<b>Описание характеристик</b>
<b>1</b>	<b>2</b>	<b>3</b>
1	Местоположение объекта	Московская область, г.о. Химки, Химки г
2	Площадь объекта ± величина погрешности определения площади ( $P \pm \Delta P$ )	465 м <sup>2</sup> ± 8 м <sup>2</sup>
3	Иные характеристики объекта	Вид объекта реестра границ: Зона с особыми условиями использования территории Вид объекта по документу: Публичный сервитут объекта «Сооружение», кадастровый номер 50:10:0060112:434 Содержание ограничений использования объектов недвижимости в пределах зоны или территории: Публичный сервитут, для целей размещения линейных объектов системы газоснабжения, их неотъемлемых технологических частей. Срок установления 49 лет. Владелец публичного сервитута: Акционерное Общество «Мособлгаз» (ИНН 5032292612, ОГРН 1175024034734). Адрес: Московская обл. г. Одинцово, д. Раздоры, 1-й км Рублево-Успенского шоссе, д. 1, корп. Б. Электронная почта: info@mosoblgaz.ru

**Раздел 2**

**Сведения о местоположении границ объекта**

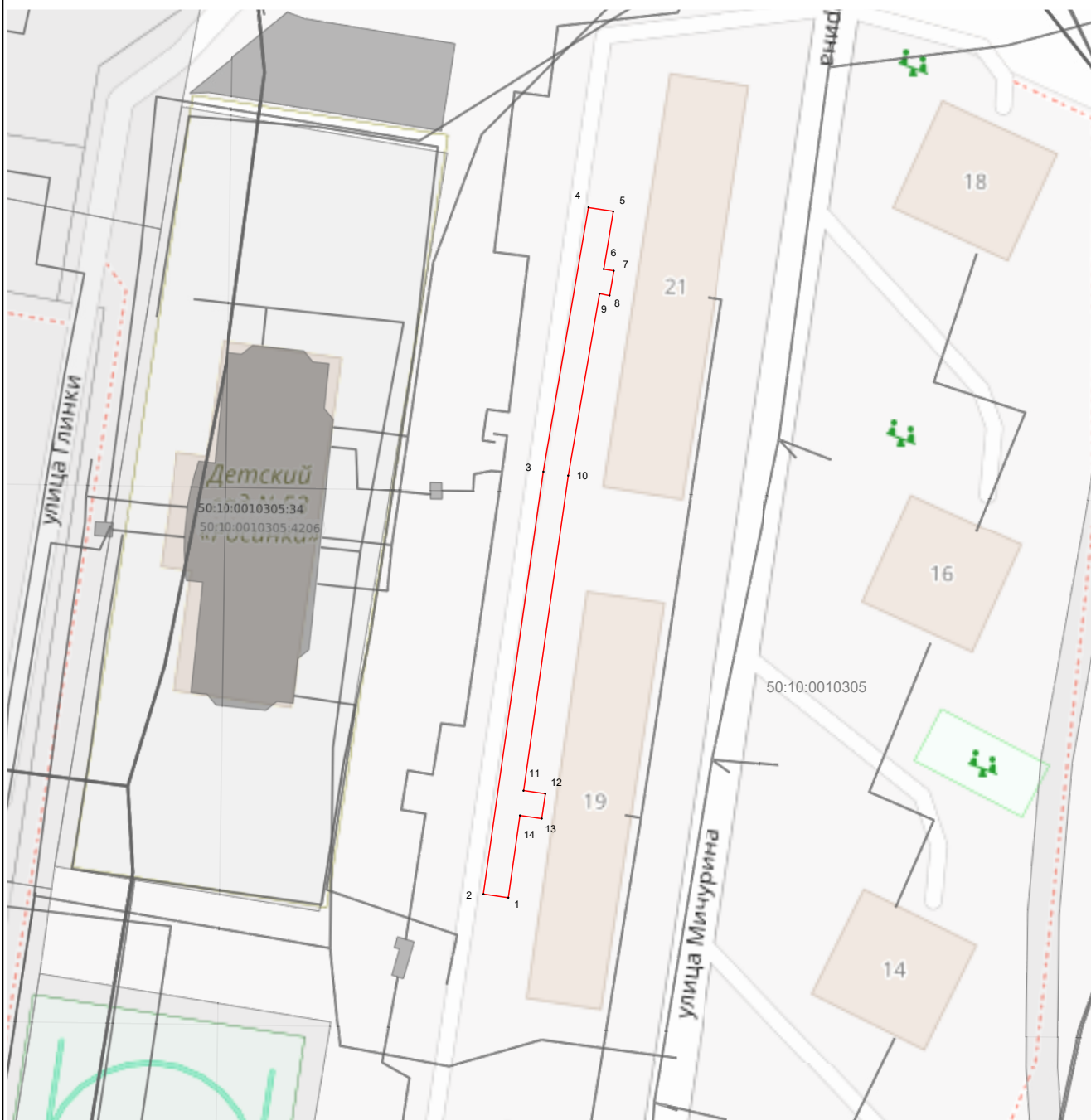
**1. Система координат** МСК-50, зона 2

**2. Сведения о характерных точках границ объекта**

Обозначение характерных точек границ	Координаты, м		Метод определения координат характерной точки	Средняя квадратическая погрешность положения характерной точки (Mt), м	Описание обозначения точки на местности (при наличии)
	X	Y			
<b>1</b>	<b>2</b>	<b>3</b>	<b>4</b>	<b>5</b>	<b>6</b>
1	486 149,71	2 186 034,73	Аналитический метод	0,10	—
2	486 150,27	2 186 030,77	Аналитический метод	0,10	—
3	486 217,64	2 186 040,33	Аналитический метод	0,10	—
4	486 259,80	2 186 047,52	Аналитический метод	0,10	—
5	486 259,15	2 186 051,47	Аналитический метод	0,10	—
6	486 249,96	2 186 049,95	Аналитический метод	0,10	—
7	486 249,69	2 186 051,55	Аналитический метод	0,10	—
8	486 245,74	2 186 050,87	Аналитический метод	0,10	—
9	486 246,02	2 186 049,28	Аналитический метод	0,10	—
10	486 217,02	2 186 044,28	Аналитический метод	0,10	—
11	486 166,77	2 186 037,15	Аналитический метод	0,10	—
12	486 166,28	2 186 040,62	Аналитический метод	0,10	—
13	486 162,32	2 186 040,06	Аналитический метод	0,10	—
14	486 162,81	2 186 036,59	Аналитический метод	0,10	—
1	486 149,71	2 186 034,73	Аналитический метод	0,10	—
<b>3. Сведения о характерных точках части (частей) границы объекта</b>					
<b>1</b>	<b>2</b>	<b>3</b>	<b>4</b>	<b>5</b>	<b>6</b>
—	—	—	—	—	—







Раздел 4  
План границ объекта



Масштаб 1:1 000

Используемые условные знаки и обозначения:

-  7 - характерная точка границы зоны
-  - граница зоны
-  - граница кадастрового квартала по сведениям ЕГРН
-  - граница земельного участка по сведения ЕГРН

Подпись \_\_\_\_\_



Дата « 27 » января 20 26 г.

Место для оттиска печати (при наличии) лица, составившего описание местоположения границ объекта