

**СХЕМА РАСПОЛОЖЕНИЯ ЗЕМЕЛЬНОГО УЧАСТКА  
НА КАДАСТРОВОМ ПЛАНЕ ТЕРРИТОРИИ**







Кадастровый квартал: 50:10:0010111

Адрес (местоположение) объекта: Российская Федерация, Московская область, г.о. Химки, г. Химки, ул. Лавочкина, д.13, корп. 1



Масштаб 1:500

**Условные обозначения:**

-  - граница объекта землеустройства (публичный сервитут)
-  1 - характерная точка границы объекта землеустройства (публичный сервитут)
-  - граница земельного участка по сведениям ЕГРН
-  :51 - граница и кадастровый номер объекта капитального строительства
-  50:10:0020301 - границы и номер кадастрового квартала
-  - Граница ОКС сведения о котором содержатся в ГКН

Утверждена

Постановлением Администрации городского  
(наименование документа об утверждении, включая наименования органов  
местного самоуправления, принявших решение об утверждении схемы)

от 24.12.2020 № 951

**Геоданные**

№ п/п	Имя точки	X, м	Y, м	S, м
:ЗУ1				
1	1	484 173,69	2 183 727,93	
2	2	484 173,69	2 183 712,95	14,98
3	3	484 203,64	2 183 713,80	29,96
4	4	484 203,64	2 183 728,79	14,98
1	1	484 173,69	2 183 727,93	29,96

Участок	ЭКСПЛИКАЦИЯ: Обозначение	Площадь(м.кв.)
Образуемый земельный участок (публичный сервитут)	:ЗУ1	449