

ОПИСАНИЕ МЕСТОПОЛОЖЕНИЯ ГРАНИЦ
Публичный сервитут в целях размещения существующего объекта
электросетевого хозяйства ВЛ 110кВ "Бутаково-Бурцево II с отп."
(наименование объекта, местоположение границ которого описано
(далее - объект))

Раздел 1

Сведения об объекте		
№ п/п	Характеристика объекта	Описание характеристики
1	2	3
1	Местоположение объекта	Московская область, городской округ Химки
2	Площадь объекта \pm величина погрешности определения площади ($P \pm \text{Дельта } P$)	153112 кв.м. \pm 137 кв.м.
3	Иные характеристики объекта	Публичный сервитут в целях размещения существующего объекта электросетевого хозяйства ВЛ 110кВ "Бутаково-Бурцево II с отп." сроком действия 49 лет в интересах Публичного акционерного общества «Россети Московский регион»

Местоположение публичного сервитута: Московская область, городской округ Химки			
Система координат		МСК-50, зона 2	
Метод определения координат		Аналитический	
Обозначение характерных точек границ	Координаты, м		Средняя квадратическая погрешность положения характерной точки (M_t), м
	X	Y	
1	2	3	4
1	484280.51	2184106.14	0.10
2	484500.09	2183978.73	0.10
3	484562.20	2183940.24	0.10
4	484571.10	2183934.72	0.10
5	484615.74	2183907.06	0.10
6	484646.20	2183877.98	0.10
7	484657.35	2183870.52	0.10
8	484681.14	2183853.74	0.10
9	484707.46	2183831.34	0.10
10	484719.39	2183820.53	0.10
11	484725.11	2183826.64	0.10
12	484738.48	2183840.92	0.10
13	484765.51	2183815.62	0.10
14	484772.48	2183809.09	0.10
15	484772.78	2183808.25	0.10
16	484773.87	2183807.24	0.10
17	484774.71	2183807.01	0.10
18	484783.09	2183799.16	0.10
19	484877.46	2183710.85	0.10
20	484874.43	2183707.25	0.10
21	484892.44	2183690.79	0.10
22	484893.64	2183688.40	0.10
23	484892.80	2183685.14	0.10
24	484883.37	2183671.93	0.10
25	484888.81	2183667.00	0.10
26	484889.76	2183668.35	0.10
27	484892.20	2183666.27	0.10
28	484896.51	2183672.57	0.10
29	484901.33	2183681.22	0.10
30	484939.85	2183650.11	0.10
31	484944.96	2183646.18	0.10
32	484987.21	2183613.65	0.10
33	484906.24	2183688.23	0.10
34	484879.92	2183712.47	0.10
35	484754.93	2183829.46	0.10
36	484727.43	2183855.71	0.10
37	484724.92	2183858.11	0.10

38	484713.38	2183869.13	0.10
39	484648.41	2183931.17	0.10
40	484640.36	2183938.86	0.10
41	484572.20	2183981.10	0.10
42	484563.90	2183986.25	0.10
43	484520.67	2184013.04	0.10
44	484334.56	2184121.02	0.10
45	484328.18	2184111.77	0.10
46	484304.42	2184128.17	0.10
1	484280.51	2184106.14	0.10
47	484739.77	2183809.77	0.10
48	484742.13	2183812.30	0.10
49	484742.67	2183814.90	0.10
50	484741.12	2183816.35	0.10
51	484738.56	2183815.65	0.10
52	484736.19	2183813.12	0.10
53	484735.65	2183810.51	0.10
54	484737.20	2183809.06	0.10
47	484739.77	2183809.77	0.10
55	484864.89	2183692.66	0.10
56	484867.26	2183695.19	0.10
57	484867.80	2183697.80	0.10
58	484866.25	2183699.24	0.10
59	484863.68	2183698.54	0.10
60	484861.32	2183696.01	0.10
61	484860.78	2183693.40	0.10
62	484862.33	2183691.95	0.10
55	484864.89	2183692.66	0.10
63	484976.99	2183607.80	0.10
64	484982.64	2183603.26	0.10
65	484973.93	2183590.85	0.10
66	484974.47	2183590.45	0.10
67	484983.90	2183603.05	0.10
68	484977.17	2183608.04	0.10
63	484976.99	2183607.80	0.10
69	484973.58	2183571.81	0.10
70	484977.59	2183575.33	0.10
71	484983.88	2183580.86	0.10
72	484973.51	2183590.26	0.10
73	484969.82	2183585.01	0.10
74	484969.31	2183584.31	0.10
75	484972.73	2183582.03	0.10

76	484971.38	2183580.02	0.10
77	484969.70	2183581.29	0.10
78	484968.13	2183582.66	0.10
79	484964.95	2183585.45	0.10
80	484964.95	2183585.44	0.10
81	484963.61	2183586.62	0.10
82	484961.15	2183583.26	0.10
69	484973.58	2183571.81	0.10
83	484983.88	2183580.86	0.10
84	484988.35	2183576.81	0.10
85	485004.13	2183598.06	0.10
86	485003.82	2183598.35	0.10
83	484983.88	2183580.86	0.10
87	485136.77	2183490.56	0.10
88	485155.00	2183526.23	0.10
89	485151.79	2183527.65	0.10
90	485147.21	2183529.69	0.10
91	485113.95	2183544.47	0.10
92	485030.17	2183581.69	0.10
93	485026.85	2183583.16	0.10
94	485021.43	2183585.57	0.10
95	485016.70	2183587.67	0.10
96	485005.84	2183572.45	0.10
97	485022.24	2183557.60	0.10
98	485035.37	2183548.15	0.10
99	485028.99	2183538.44	0.10
100	485029.60	2183538.17	0.10
101	485065.38	2183522.27	0.10
102	485126.06	2183495.32	0.10
103	485130.86	2183493.18	0.10
87	485136.77	2183490.56	0.10
104	485166.12	2183497.63	0.10
105	485166.17	2183499.10	0.10
106	485163.70	2183501.31	0.10
107	485161.97	2183501.37	0.10
108	485159.37	2183499.32	0.10
109	485159.19	2183493.59	0.10
110	485161.65	2183491.37	0.10
111	485162.92	2183491.33	0.10
112	485163.38	2183491.32	0.10
113	485165.98	2183493.37	0.10
104	485166.12	2183497.63	0.10

114	485192.03	2183549.59	0.10
115	485191.36	2183546.35	0.10
116	485194.90	2183541.84	0.10
117	485198.21	2183541.73	0.10
118	485199.57	2183542.80	0.10
119	485200.25	2183546.04	0.10
120	485196.70	2183550.55	0.10
121	485193.39	2183550.66	0.10
114	485192.03	2183549.59	0.10
122	485279.91	2183582.54	0.10
123	485280.48	2183583.41	0.10
124	485247.02	2183605.33	0.10
125	485247.00	2183605.30	0.10
122	485279.91	2183582.54	0.10
126	485275.40	2183593.38	0.10
127	485276.06	2183594.59	0.10
128	485276.64	2183598.90	0.10
129	485268.86	2183603.16	0.10
130	485265.53	2183600.35	0.10
131	485264.88	2183599.14	0.10
132	485264.30	2183594.83	0.10
133	485272.08	2183590.57	0.10
126	485275.40	2183593.38	0.10
134	485296.53	2183608.07	0.10
135	485310.71	2183629.84	0.10
136	485307.71	2183631.93	0.10
137	485277.63	2183652.33	0.10
138	485263.80	2183631.10	0.10
139	485263.49	2183630.63	0.10
140	485296.03	2183608.42	0.10
134	485296.53	2183608.07	0.10
141	485314.24	2183635.27	0.10
142	485384.61	2183743.37	0.10
143	485387.33	2183745.97	0.10
144	485441.01	2183797.30	0.10
145	485454.08	2183809.80	0.10
146	485458.65	2183814.17	0.10
147	485428.95	2183841.11	0.10
148	485428.92	2183841.08	0.10
149	485416.01	2183828.73	0.10
150	485368.15	2183782.97	0.10
151	485348.14	2183760.65	0.10

152	485293.25	2183676.36	0.10
153	485292.74	2183671.45	0.10
154	485300.18	2183651.43	0.10
141	485314.24	2183635.27	0.10
155	485341.70	2183720.90	0.10
156	485347.43	2183727.00	0.10
157	485336.01	2183737.83	0.10
158	485330.28	2183731.73	0.10
155	485341.70	2183720.90	0.10
159	485462.44	2183823.86	0.10
160	485466.55	2183829.49	0.10
161	485467.14	2183830.33	0.10
162	485509.71	2183890.96	0.10
163	485510.49	2183892.17	0.10
164	485509.84	2183892.79	0.10
165	485504.39	2183897.88	0.10
166	485497.43	2183904.35	0.10
167	485496.28	2183905.50	0.10
168	485495.60	2183904.85	0.10
169	485436.81	2183848.63	0.10
170	485438.70	2183846.48	0.10
159	485462.44	2183823.86	0.10
171	485513.67	2183894.12	0.10
172	485517.42	2183899.46	0.10
173	485550.72	2183925.73	0.10
174	485509.31	2183917.96	0.10
175	485498.99	2183908.10	0.10
176	485500.13	2183907.02	0.10
171	485513.67	2183894.12	0.10
177	485629.23	2183940.47	0.10
178	485640.70	2183928.90	0.10
179	485644.17	2183925.40	0.10
180	485647.06	2183925.21	0.10
181	485648.47	2183923.81	0.10
182	485648.69	2183920.85	0.10
183	485654.16	2183915.35	0.10
184	485635.96	2183901.03	0.10
185	485636.71	2183901.17	0.10
186	485641.14	2183902.00	0.10
187	485645.01	2183902.73	0.10
188	485650.25	2183903.71	0.10
189	485657.42	2183911.17	0.10

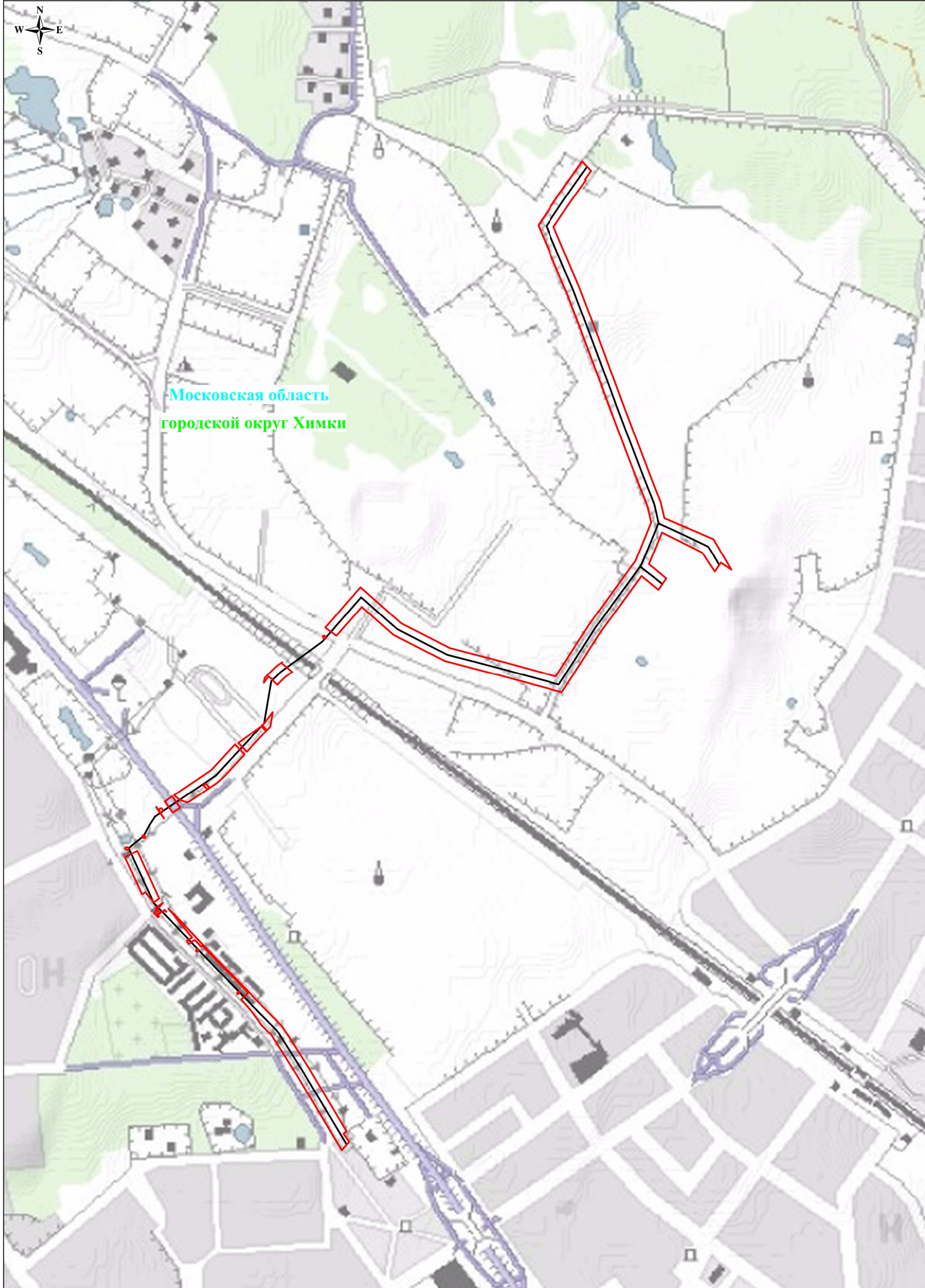
190	485662.31	2183916.26	0.10
191	485666.79	2183920.92	0.10
192	485672.53	2183926.89	0.10
193	485675.26	2183929.73	0.10
194	485677.39	2183931.95	0.10
195	485678.78	2183933.39	0.10
196	485682.54	2183937.30	0.10
197	485685.36	2183941.29	0.10
198	485690.07	2183947.95	0.10
199	485694.24	2183953.85	0.10
200	485695.22	2183955.24	0.10
201	485692.53	2183953.22	0.10
202	485666.44	2183983.81	0.10
203	485663.72	2183979.97	0.10
204	485659.02	2183973.32	0.10
205	485652.79	2183964.52	0.10
206	485651.62	2183962.86	0.10
207	485650.41	2183961.60	0.10
208	485648.28	2183959.38	0.10
209	485645.94	2183956.95	0.10
210	485640.02	2183950.79	0.10
211	485634.40	2183944.95	0.10
212	485630.28	2183940.66	0.10
177	485629.23	2183940.47	0.10
213	485768.70	2184074.23	0.10
214	485769.95	2184075.75	0.10
215	485769.26	2184079.00	0.10
216	485765.56	2184082.05	0.10
217	485762.23	2184082.11	0.10
218	485760.98	2184080.60	0.10
219	485761.67	2184077.35	0.10
220	485765.37	2184074.29	0.10
213	485768.70	2184074.23	0.10
221	485769.18	2184113.24	0.10
222	485793.51	2184081.30	0.10
223	485794.68	2184082.36	0.10
224	485815.80	2184101.48	0.10
225	485835.67	2184119.47	0.10
226	485868.37	2184149.07	0.10
227	485875.34	2184155.38	0.10
228	485881.87	2184161.30	0.10
229	485885.20	2184164.31	0.10
230	485894.99	2184173.17	0.10
231	485907.67	2184184.65	0.10

232	485908.02	2184184.97	0.10
233	485858.12	2184240.02	0.10
234	485850.66	2184248.25	0.10
235	485850.61	2184248.30	0.10
236	485802.25	2184301.65	0.10
237	485780.17	2184343.43	0.10
238	485728.29	2184441.59	0.10
239	485685.70	2184596.00	0.10
240	485683.08	2184605.04	0.10
241	485669.82	2184650.70	0.10
242	485641.67	2184747.66	0.10
243	485641.61	2184747.86	0.10
244	485764.67	2184829.98	0.10
245	485792.91	2184848.82	0.10
246	485857.57	2184897.86	0.10
247	485956.38	2184972.79	0.10
248	485970.85	2184983.76	0.10
249	486082.99	2185031.62	0.10
250	486129.52	2185021.70	0.10
251	486209.01	2184992.11	0.10
252	486280.54	2184965.84	0.10
253	486407.00	2184920.02	0.10
254	486518.98	2184880.62	0.10
255	486638.85	2184837.49	0.10
256	486752.65	2184796.22	0.10
257	486808.17	2184772.86	0.10
258	486947.85	2184716.37	0.10
259	487041.43	2184781.29	0.10
260	487130.95	2184847.48	0.10
261	487103.51	2184873.25	0.10
262	487079.00	2184855.05	0.10
263	487077.19	2184857.48	0.10
264	487018.14	2184813.81	0.10
265	486942.81	2184761.56	0.10
266	486823.42	2184809.84	0.10
267	486767.23	2184833.48	0.10
268	486652.44	2184875.11	0.10
269	486562.31	2184907.54	0.10
270	486557.47	2184909.28	0.10
271	486532.40	2184918.30	0.10
272	486420.45	2184957.69	0.10
273	486294.25	2185003.42	0.10
274	486222.88	2185029.63	0.10
275	486140.73	2185060.21	0.10
276	486095.08	2185069.94	0.10
277	486092.33	2185076.10	0.10

278	486031.97	2185211.16	0.10
279	485942.19	2185261.54	0.10
280	485963.16	2185231.75	0.10
281	485950.04	2185222.50	0.10
282	485937.32	2185213.55	0.10
283	485955.32	2185201.98	0.10
284	485992.14	2185178.31	0.10
285	485994.12	2185177.04	0.10
286	485997.11	2185171.25	0.10
287	486005.11	2185155.77	0.10
288	486053.32	2185062.45	0.10
289	485986.64	2185033.99	0.10
290	485963.36	2185024.06	0.10
291	485961.79	2185023.38	0.10
292	485920.02	2185073.01	0.10
293	485896.34	2185055.83	0.10
294	485887.49	2185049.55	0.10
295	485927.97	2185001.45	0.10
296	485769.70	2184881.42	0.10
297	485707.39	2184839.84	0.10
298	485702.23	2184836.40	0.10
299	485663.13	2184810.30	0.10
300	485658.12	2184806.96	0.10
301	485636.13	2184792.29	0.10
302	485595.03	2184764.86	0.10
303	485596.35	2184760.31	0.10
304	485597.57	2184756.08	0.10
305	485599.25	2184750.30	0.10
306	485602.41	2184739.44	0.10
307	485604.48	2184732.29	0.10
308	485618.17	2184685.15	0.10
309	485622.44	2184670.45	0.10
310	485647.21	2184585.11	0.10
311	485661.02	2184535.06	0.10
312	485687.60	2184438.65	0.10
313	485690.89	2184426.75	0.10
314	485711.31	2184388.11	0.10
315	485719.78	2184372.09	0.10
316	485741.80	2184330.42	0.10
317	485764.52	2184287.42	0.10
318	485765.48	2184285.61	0.10
319	485769.23	2184278.51	0.10
320	485780.03	2184266.60	0.10
321	485781.67	2184264.79	0.10
322	485796.99	2184247.89	0.10
323	485812.49	2184230.79	0.10


324	485829.86	2184211.63	0.10
325	485836.82	2184203.96	0.10
326	485838.70	2184201.88	0.10
327	485851.50	2184187.76	0.10
328	485851.06	2184187.36	0.10
329	485850.16	2184186.54	0.10
330	485774.62	2184118.16	0.10
331	485772.79	2184116.50	0.10
221	485769.18	2184113.24	0.10

Схема расположения границ публичного сервитута



Используемые условные знаки и обозначения:

Масштаб: 1:10000



- обозначение границы публичного сервитута

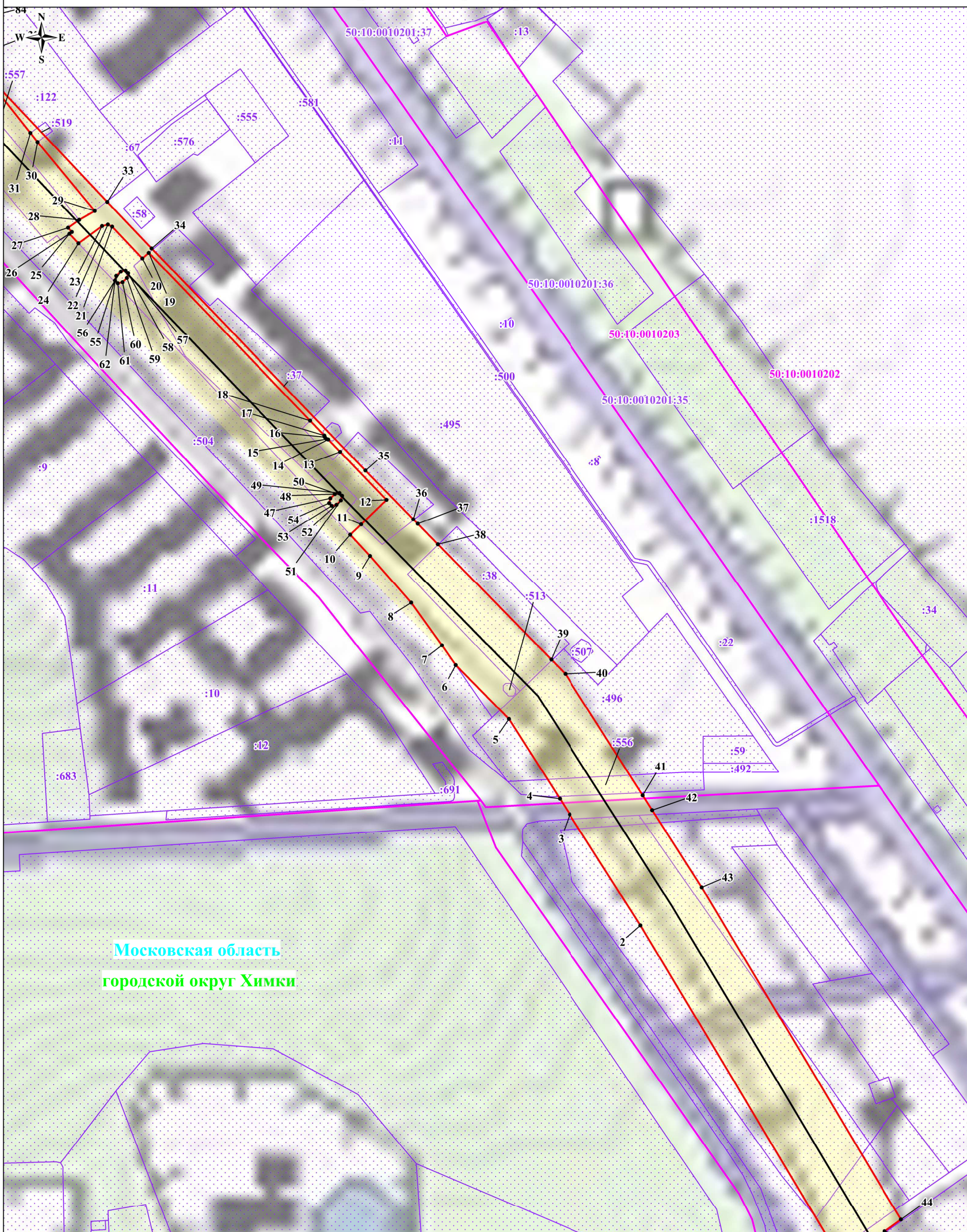


- обозначение линии электропередачи

городской округ Химки
Московская область

- обозначение муниципального района
- обозначение субъекта

Схема расположения границ публичного сервитута



Московская область
городской округ Химки

Используемые условные знаки и обозначения:

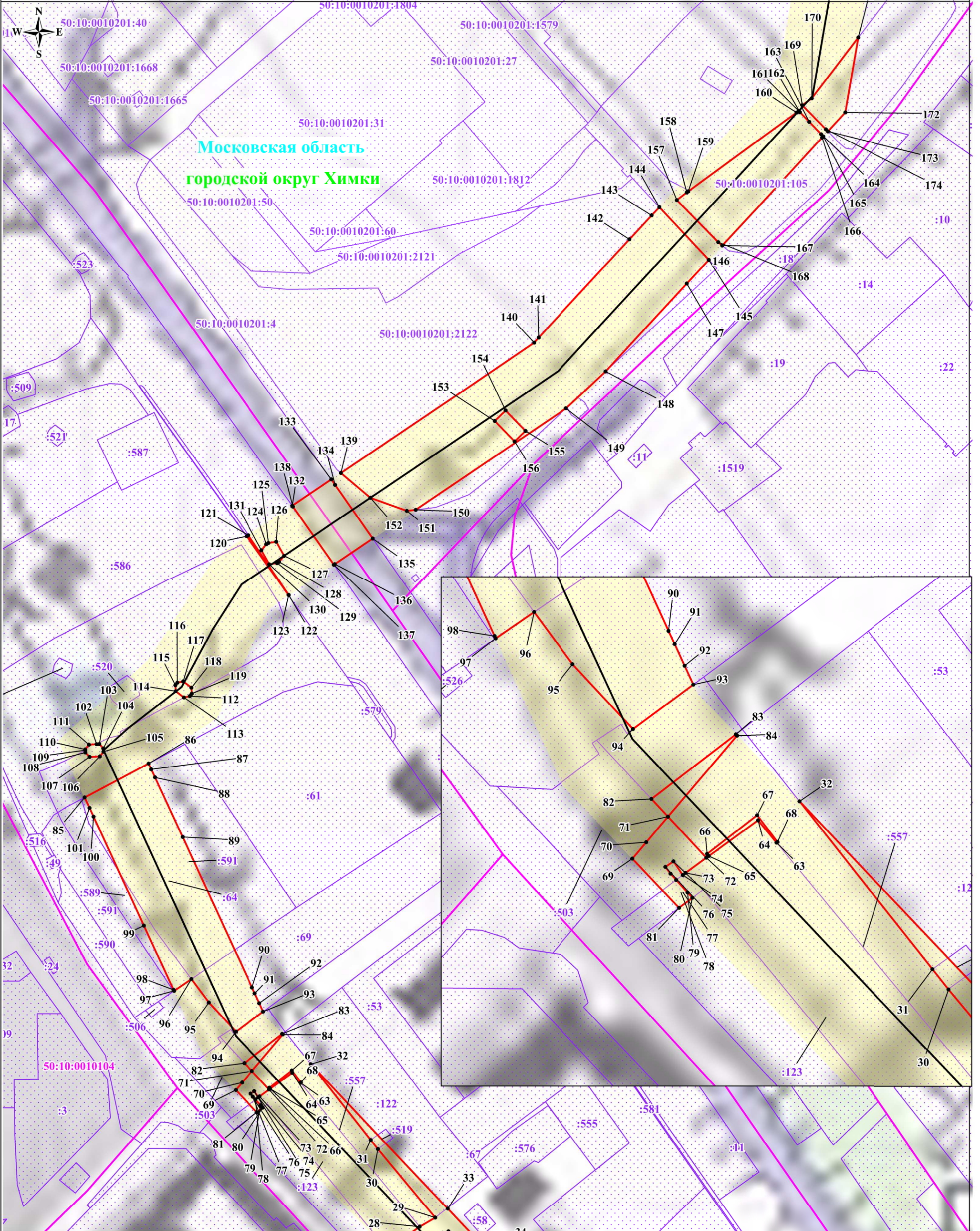
Масштаб: 1:2000

- обозначение границы публичного сервитута
- обозначение границы земельного участка
- обозначение границы кадастрового квартала
- обозначение линии электропередачи
- обозначение границы охранной зоны линии электропередачи
- обозначение характерной точки границы публичного сервитута
- 50:10:0010304 - обозначение номера кадастрового квартала
- :192 - обозначение кадастрового номера земельного участка
- городской округ Химки - обозначение муниципального района
- Московская область - обозначение субъекта


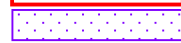








Выноска №1

городской округ Химки
Московская область

Схема расположения границ публичного сервитута



Используемые условные знаки и обозначения:

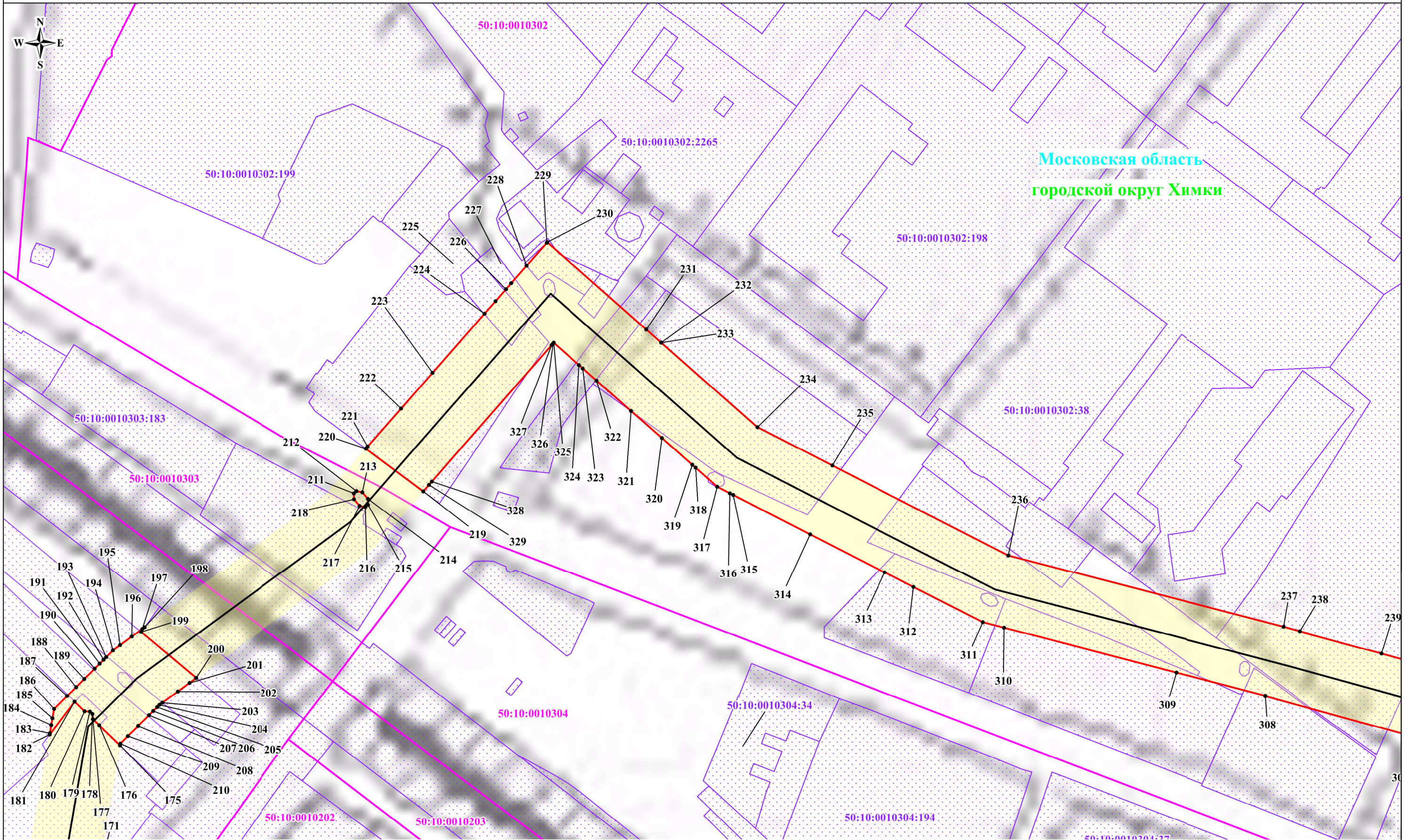
-  - обозначение границы публичного сервитута
-  - обозначение границы земельного участка
-  - обозначение границы кадастрового квартала
-  - обозначение линии электропередачи
-  - обозначение границы охранный зоны линии электропередачи
-  - обозначение характерной точки границы публичного сервитута
-  - обозначение номера кадастрового квартала
-  - обозначение кадастрового номера земельного участка
-  - обозначение муниципального района
-  - обозначение субъекта

Масштаб: 1:2000

Выноска №2

городской округ Химки
Московская область

Схема расположения границ публичного сервитута



Московская область
городской округ Химки

Используемые условные знаки и обозначения:

- обозначение границы публичного сервитута
- обозначение границы земельного участка
- обозначение границы кадастрового квартала
- обозначение линии электропередачи
- обозначение границы городского округа
- обозначение границы охранной зоны линии электропередачи

Масштаб: 1:2000

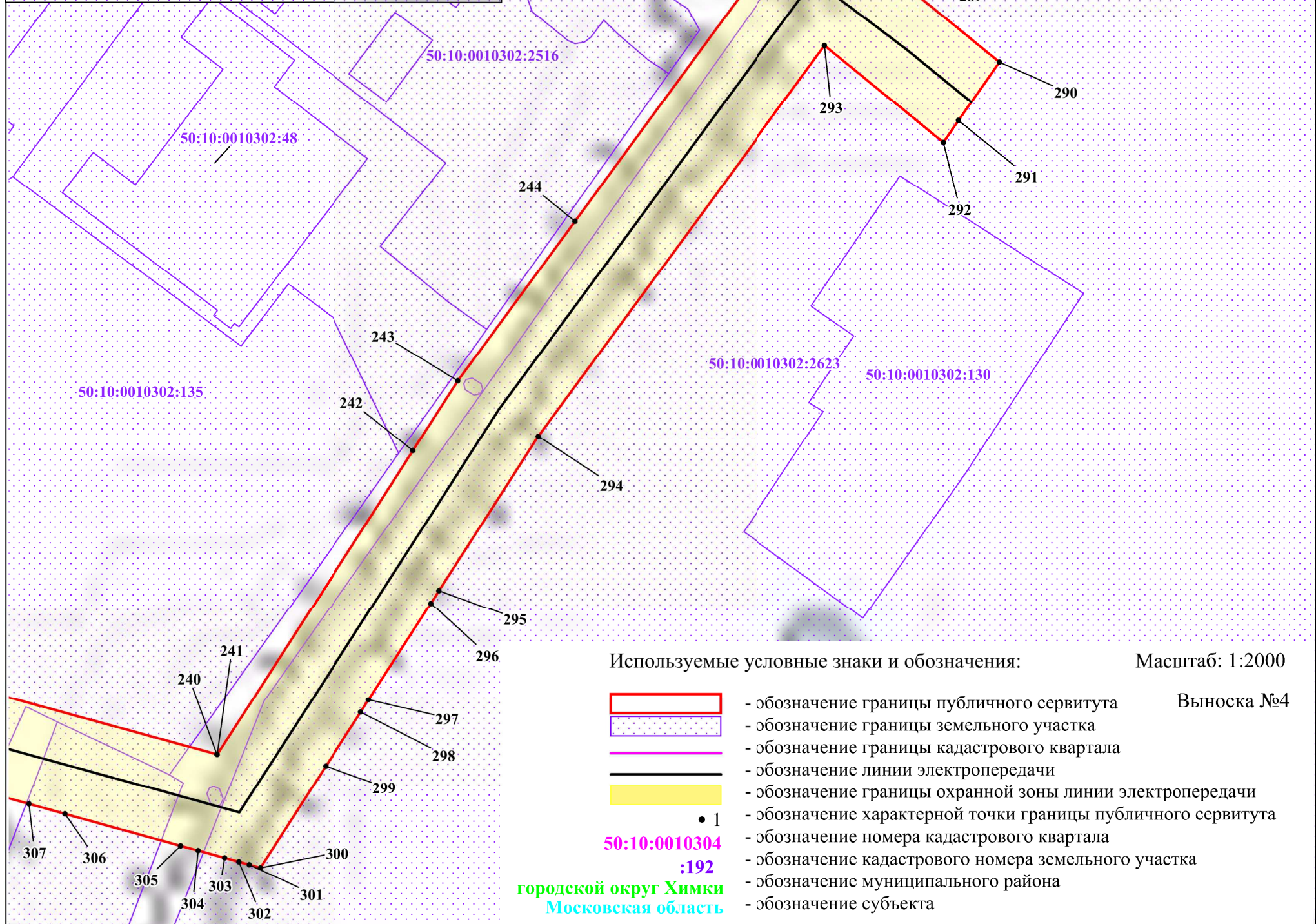
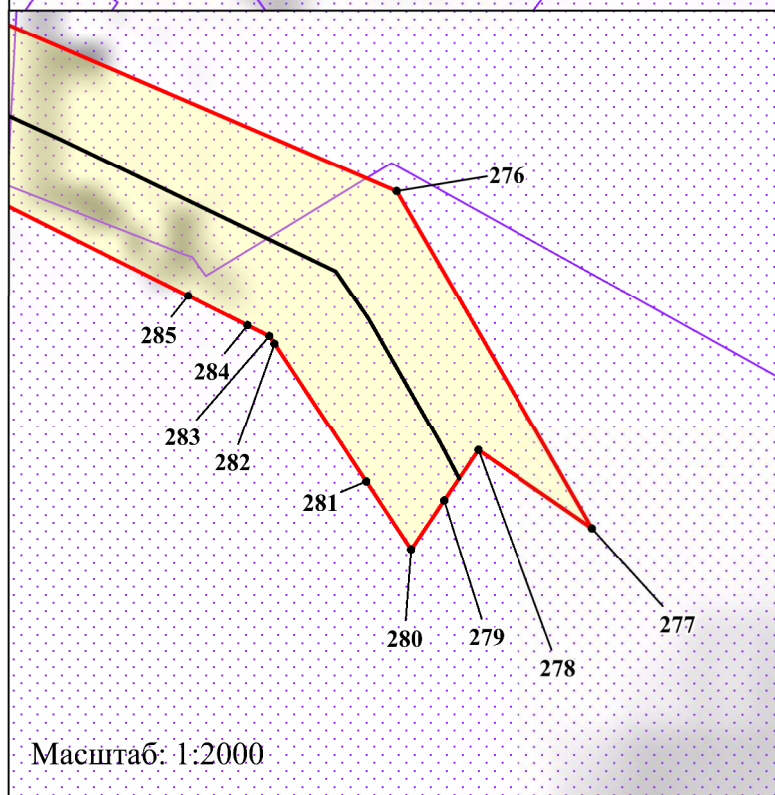
Выноска №3

- 1 - обозначение характерной точки границы публичного сервитута
- 50:10:0010304 - обозначение номера кадастрового квартала
- :192 - обозначение кадастрового номера земельного участка
- городской округ Химки - обозначение муниципального района
- Московская область - обозначение субъекта

Схема расположения границ публичного сервитута













Московская область
городской округ Химки



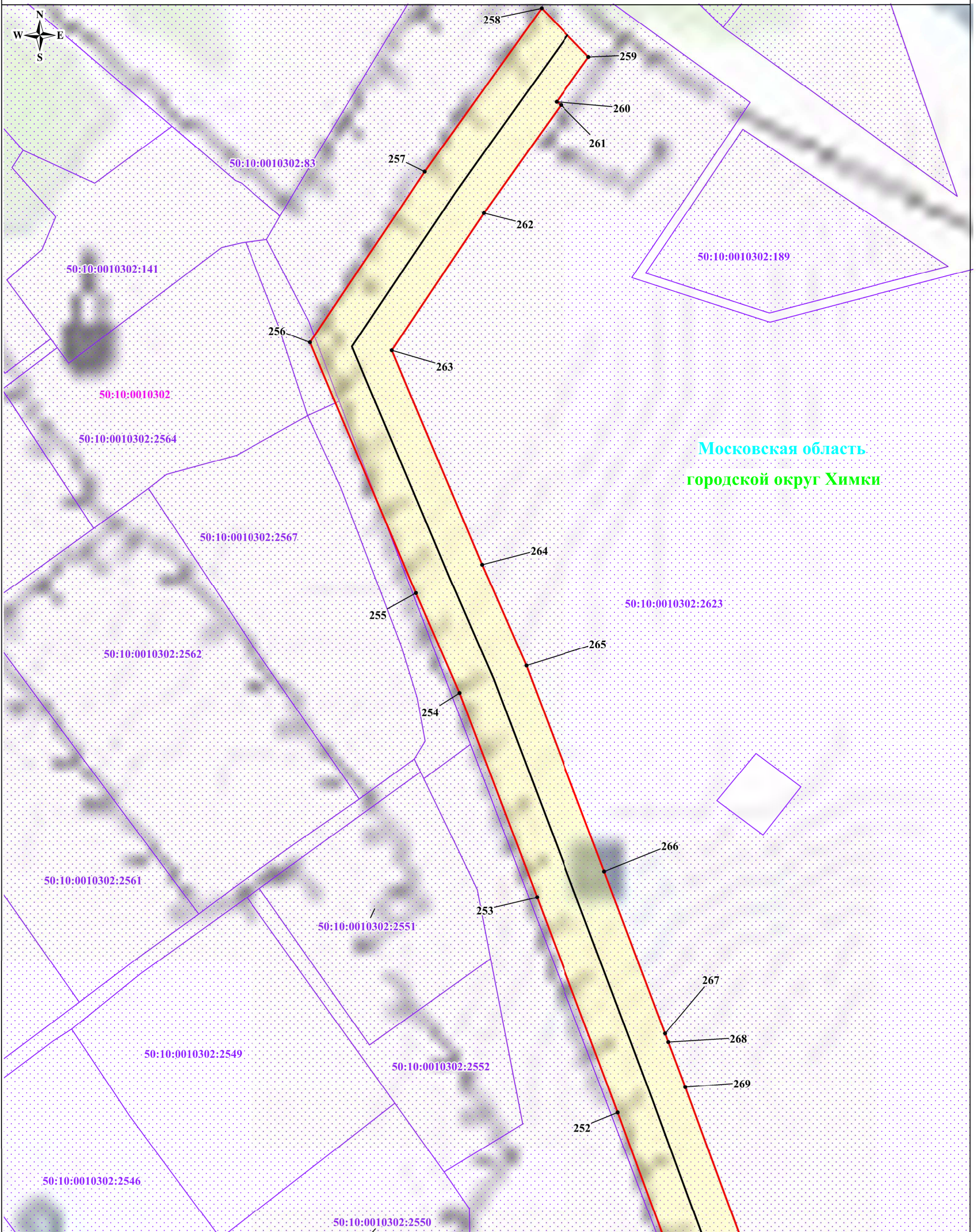
Используемые условные знаки и обозначения:

Масштаб: 1:2000

-  - обозначение границы публичного сервитута
-  - обозначение границы земельного участка
-  - обозначение границы кадастрового квартала
-  - обозначение линии электропередачи
-  - обозначение границы охранной зоны линии электропередачи
-  • 1 - обозначение характерной точки границы публичного сервитута
-  50:10:0010304:192 - обозначение номера кадастрового квартала
-  :192 - обозначение кадастрового номера земельного участка
-  - обозначение муниципального района
-  - обозначение субъекта

Выноска №4







Схема расположения границ публичного сервитута



Московская область
городской округ Химки

Используемые условные знаки и обозначения:

Масштаб: 1:2000

-  - обозначение границы публичного сервитута
-  - обозначение границы земельного участка
-  - обозначение границы кадастрового квартала
-  - обозначение линии электропередачи
-  - обозначение границы охранной зоны линии электропередачи
-  • 1 - обозначение характерной точки границы публичного сервитута
- 50:10:0010304 - обозначение номера кадастрового квартала
- :192 - обозначение кадастрового номера земельного участка
- городской округ Химки - обозначение муниципального района
- Московская область - обозначение субъекта

Выноска №5