

ОПИСАНИЕ МЕСТОПОЛОЖЕНИЯ ГРАНИЦ
Публичный сервитут в целях размещения существующего объекта
электросетевого хозяйства ВЛ 110кВ "Старбеево-Планерная I"
(наименование объекта, местоположение границ которого описано
(далее - объект))

Раздел 1

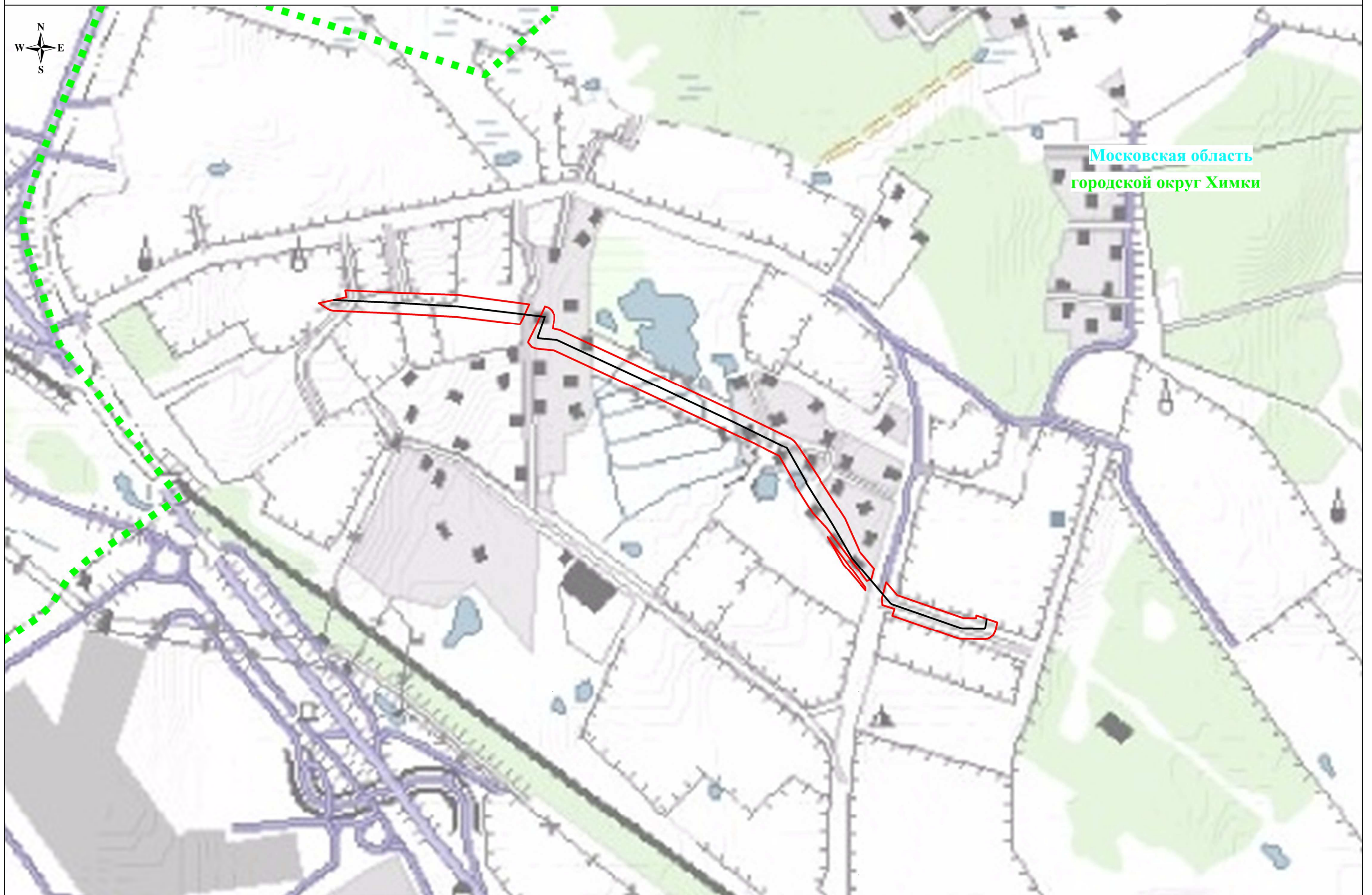
Сведения об объекте		
№ п/п	Характеристика объекта	Описание характеристики
1	2	3
1	Местоположение объекта	Московская область, городской округ Химки
2	Площадь объекта \pm величина погрешности определения площади ($P \pm \text{Дельта } P$)	61569 кв.м. \pm 85 кв.
3	Иные характеристики объекта	Публичный сервитут в целях размещения существующего объекта электросетевого хозяйства ВЛ 110кВ "Старбеево-Планерная I" сроком действия 49 лет в интересах Публичного акционерного общества «Россети Московский регион»

Местоположение публичного сервитута: Московская область, городской округ Химки			
Система координат		МСК-50, зона 2	
Метод определения координат		Аналитический	
Обозначение характерных точек границ	Координаты, м		Средняя квадратическая погрешность положения характерной точки (M_t), м
	X	Y	
1	2	3	4
1	486755.74	2183875.54	0.10
2	486741.19	2183916.76	0.10
3	486724.33	2183912.65	0.10
4	486716.04	2183908.40	0.10
5	486710.58	2183900.85	0.10
6	486708.97	2183896.54	0.10
7	486708.31	2183890.81	0.10
8	486709.56	2183845.66	0.10
9	486710.04	2183841.51	0.10
10	486711.08	2183837.41	0.10
11	486749.08	2183732.88	0.10
12	486757.67	2183709.24	0.10
13	486771.00	2183714.00	0.10
14	486779.00	2183690.00	0.10
15	486792.00	2183689.00	0.10
16	486823.70	2183698.12	0.10
17	486798.03	2183719.48	0.10
18	486750.96	2183849.11	0.10
19	486750.18	2183874.87	0.10
1	486755.74	2183875.54	0.10
20	486915.78	2183582.90	0.10
21	486814.00	2183657.00	0.10
22	486808.48	2183657.00	0.10
23	486861.02	2183613.49	0.10
20	486915.78	2183582.90	0.10
24	486851.59	2183674.92	0.10
25	486831.00	2183669.00	0.10
26	486827.00	2183660.00	0.10
27	486934.00	2183581.00	0.10
28	486963.49	2183554.34	0.10
29	487012.94	2183523.84	0.10
30	487018.50	2183520.41	0.10
31	487021.16	2183520.71	0.10
32	487074.44	2183490.98	0.10
33	487076.95	2183489.58	0.10




34	487090.44	2183462.97	0.10
35	487090.90	2183462.08	0.10
36	487103.00	2183441.00	0.10
37	487122.98	2183398.81	0.10
38	487122.99	2183398.81	0.10
39	487125.83	2183393.2	0.10
40	487207.99	2183223.89	0.10
41	487292.94	2183046.67	0.10
42	487293.91	2183037.97	0.10
43	487296.84	2183011.67	0.10
44	487300.34	2183002.43	0.10
45	487308.33	2182995.69	0.10
46	487310.33	2182995.10	0.10
47	487313.45	2182996.72	0.10
48	487345.00	2183013.00	0.10
49	487357.00	2183018.00	0.10
50	487379.00	2183029.00	0.10
51	487380.29	2183029.46	0.10
52	487380.21	2183029.98	0.10
53	487377.91	2183036.75	0.10
54	487372.39	2183043.16	0.10
55	487363.92	2183047.77	0.10
56	487355.14	2183048.12	0.10
57	487336.25	2183044.65	0.10
58	487332.88	2183059.25	0.10
59	487244.89	2183241.74	0.10
60	487162.52	2183411.51	0.10
61	487111.48	2183513.09	0.10
62	487107.36	2183518.72	0.10
63	487102.96	2183522.46	0.10
64	487029.23	2183570.33	0.10
65	487029.10	2183570.32	0.10
66	487027.02	2183570.08	0.10
67	486951.68	2183618.32	0.10
68	486885.69	2183646.55	0.10
24	486851.59	2183674.92	0.10
69	487384.89	2182998.57	0.10
70	487369.00	2182991.00	0.10
71	487359.28	2182986.62	0.10
72	487345.55	2182979.39	0.10
73	487362.24	2182855.72	0.10
74	487370.96	2182736.37	0.10
75	487378.57	2182610.91	0.10
76	487379.90	2182605.08	0.10
77	487382.59	2182599.84	0.10

78	487393.82	2182582.51	0.10
79	487404.75	2182637.49	0.10
80	487418.43	2182635.36	0.10
81	487411.88	2182738.90	0.10
82	487405.74	2182858.58	0.10
69	487384.89	2182998.57	0.10

Схема расположения границ публичного сервитута



Используемые условные знаки и обозначения:

-  - обозначение границы публичного сервитута
-  - обозначение линии электропередачи
-  - обозначение границы городского округа

Масштаб: 1:7000







-  - обозначение муниципального района
-  - обозначение субъекта

Схема расположения границ публичного сервитута



Масштаб: 1:2000

Используемые условные знаки и обозначения:

-  - обозначение границы публичного сервитута
-  - обозначение границы земельного участка
-  - обозначение границы кадастрового квартала
-  - обозначение линии электропередачи



-  - обозначение границы охранной зоны линии электропередачи
-  1 - обозначение характерной точки границы публичного сервитута
- 50:10:0010317** - обозначение номера кадастрового квартала
- 50:10:0010317:32** - обозначение кадастрового номера земельного участка
- городской округ Химки** - обозначение муниципального района
- Московская область** - обозначение субъекта





Схема расположения границ публичного сервитута




Московская область
городской округ Химки

Масштаб: 1:2000

Используемые условные знаки и обозначения:

-  - обозначение границы публичного сервитута
-  - обозначение границы земельного участка
-  - обозначение границы кадастрового квартала
-  - обозначение линии электропередачи

 - обозначение границы охранной зоны линии электропередачи
• 1 - обозначение характерной точки границы публичного сервитута

50:10:0010317
50:10:0010317:32
городской округ Химки
Московская область

- обозначение номера кадастрового квартала
- обозначение кадастрового номера земельного участка
- обозначение муниципального района
- обозначение субъекта