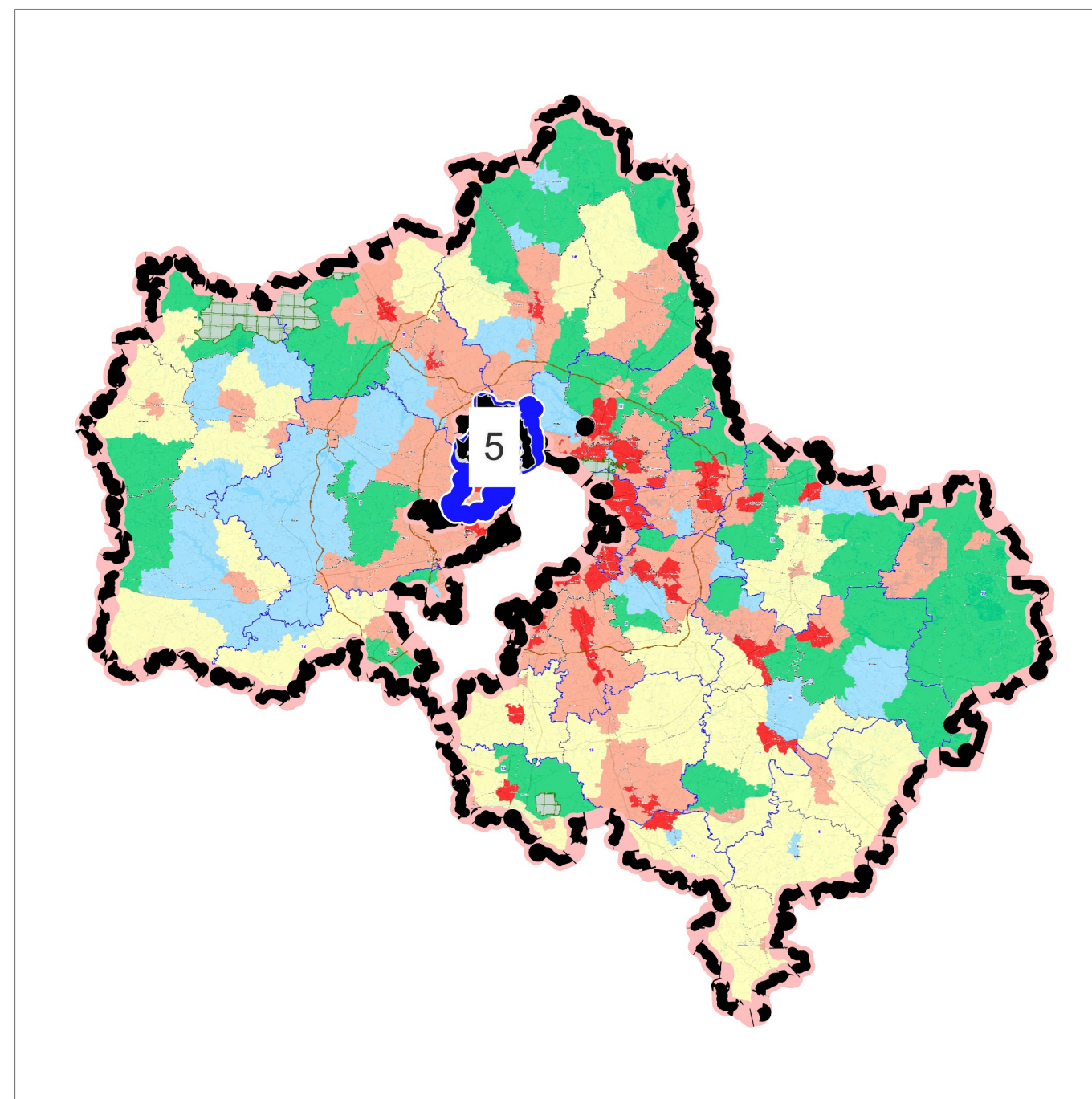
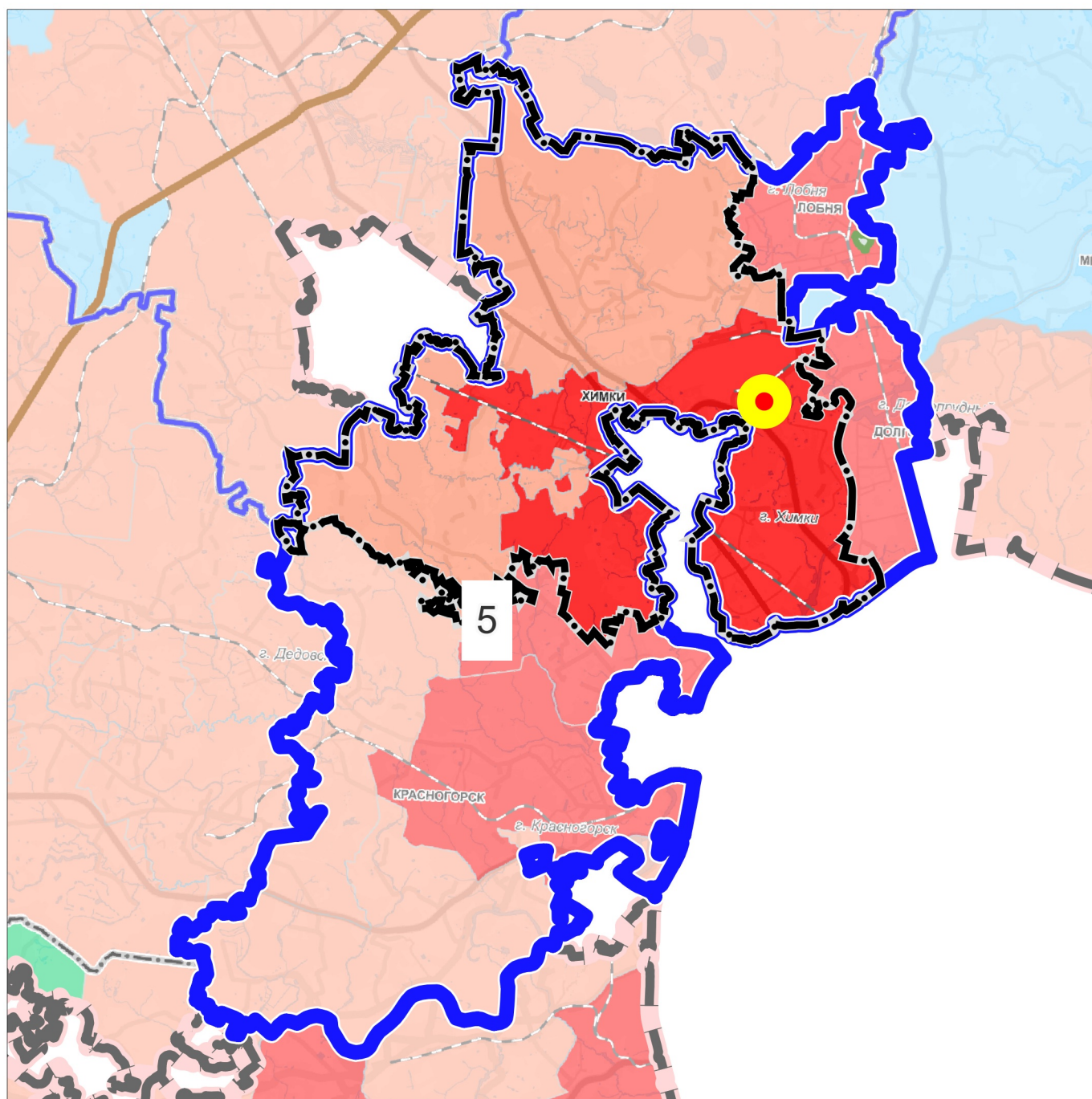



ВНЕСЕНИЕ ИЗМЕНЕНИЙ В ГЕНЕРАЛЬНЫЙ ПЛАН ГОРОДСКОГО ОКРУГА ХИМКИ МОСКОВСКОЙ ОБЛАСТИ ПРИМЕНИТЕЛЬНО К ЧАСТИ НАСЕЛЕННОГО ПУНКТА Г. ХИМКИ

КАРТА РАЗМЕЩЕНИЯ ГОРОДСКОГО ОКРУГА В УСТОЙЧИВОЙ СИСТЕМЕ РАССЕЛЕНИЯ МОСКОВСКОЙ ОБЛАСТИ



5 УСТОЙЧИВАЯ СИСТЕМА РАССЕЛЕНИЯ
ДОЛГОПРУДНЕНСКО-ХИМКИНСКО-КРАСНОГОРСКАЯ

МОДЕЛИ ПЛАНИРОВОЧНОЙ
ОРГАНИЗАЦИИ ТЕРРИТОРИИ

-  Урбанизированная
-  Субурбанизированная
-  Аграрная
-  Рекреационная
-  Природно-рекреационная
-  ЦКАД

ГРАНИЦЫ



устойчивой системы расселения



городского округа Химки
Московской области



местоположение земельных участков
с кадастровыми номерами
50:10:0020803:1260, 50:10:0020803:1248,
50:10:0020904:32, 50:10:0020803:1291,
50:10:0020903:88, 50:10:0000000:17337

Должность	ФИО	Подпись	Дата	Договор №Д-42-0017-24 от 20.03.2024			
Руководитель ЦОГД	Богачев П.С.			Московская область, городской округ Химки			
Начальник отдела ОГП ЦОГД	Макаров Н.В.						
ГАП	Гордюхина И.В.						
Вед. инженер	Шмакова Е.В.			Внесение изменений в генеральный план городского округа Химки Московской области применительно к части населенного пункта г. Химки	Стадия	Лист	Листов
						1	8
Проверил	Макаров Н.В.			Карта размещения городского округа в устойчивой системе расселения Московской области, б/м	НИИПИ градостроительства ГАОУ МО «НИИПИ градостроительства»		