

Приложение к сообщению об установлении публичного сервитута в отношении земельного участка с кадастровым 50:10:0010106:8? 50:10:0010106:19

СХЕМА РАСПОЛОЖЕНИЯ ЗЕМЕЛЬНОГО УЧАСТКА

НА КАДАСТРОВОМ ПЛАНЕ ТЕРРИТОРИИ



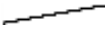

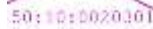

Кадастровый квартал: 50:10:0010106

Адрес (местоположение) объекта: Российская Федерация, Московская область, г.о. Химки, г. Химки, Нагорное шоссе, коммунальная зона



Масштаб 1:500

Условные обозначения:

-  - граница объекта землеустройства (публичный сервитут)
-  1 - характерная точка границы объекта землеустройства (публичный сервитут)
-  - граница земельного участка по сведениям ЕГРН
-  - граница и кадастровый номер объекта капитального строительства
-  - границы и номер кадастрового квартала
-  - Граница ОКС сведения о котором содержатся в ГКН

Утверждена

(наименование документа об утверждении, включая наименования органов
местного самоуправления, принявших решение об утверждении схемы)

от _____ № _____

Геоданные

№ п/п	Имя точки	X, м	Y, м	S, м
:ЗУ1				
1	1	484 301,26	2 182 743,82	
2	2	484 331,82	2 182 740,22	30,77
3	3	484 334,92	2 182 766,42	26,38
4	4	484 304,40	2 182 770,02	30,73
1	1	484 301,26	2 182 743,82	26,39

Участок	ЭКСПЛИКАЦИЯ: Обозначение	Площадь(м.кв.)
Образуемый земельный участок (публичный сервитут)	:ЗУ1	811