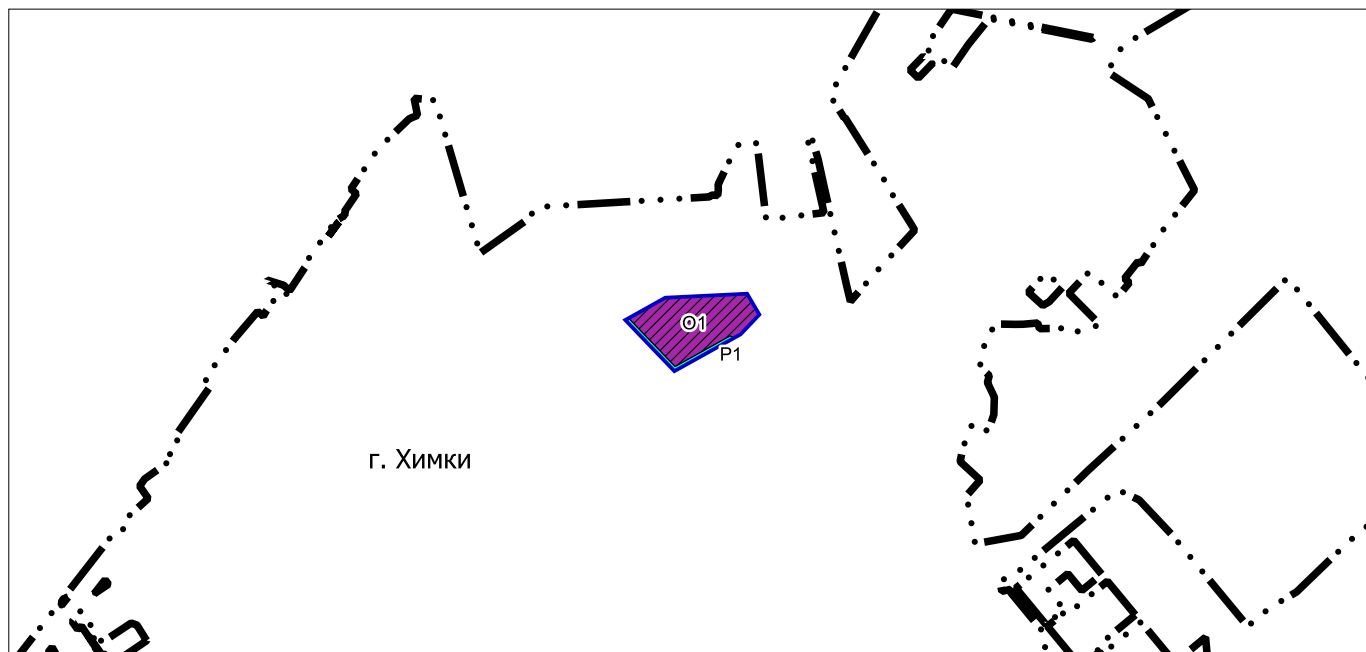


**ПРОЕКТ ВНЕСЕНИЯ ИЗМЕНЕНИЙ В ГЕНЕРАЛЬНЫЙ ПЛАН ГОРОДСКОГО ОКРУГА ХИМКИ
МОСКОВСКОЙ ОБЛАСТИ ПРИМЕНИТЕЛЬНО К ЧАСТИ НАСЕЛЕННОГО ПУНКТА Г. ХИМКИ**

**КАРТА ФУНКЦИОНАЛЬНЫХ ЗОН ГОРОДСКОГО ОКРУГА ПРИМЕНИТЕЛЬНО К ЧАСТИ НАСЕЛЕННОГО ПУНКТА
Г. ХИМКИ**



УСЛОВНЫЕ ОБОЗНАЧЕНИЯ


Границы



г. Химки *



разработки генерального плана**




земельного участка, поставленного на кадастровый учет

Функциональные зоны



Многофункциональная общественно-деловая зона



Зона озелененных территорий (лесопарки, парки, сады, скверы, бульвары, городские леса и другие)



Планируемые функциональные зоны

* Утверждена Решением Совета депутатов городского округа Химки Московской области от 27.12.2017 № 15/14 «Об утверждении генерального плана городского округа Химки Московской области» в редакции решения Совета депутатов городского округа Химки Московской области от 29.11.2022 № 15/10 «О внесении изменений в Генеральный план городского округа Химки Московской области, утвержденный решением Совета депутатов городского округа Химки Московской области от 27.12.2017 № 15/14».

** Территории и объекты вне границ разработки отображены в информационных целях и не являются предметом утверждения настоящего генерального плана

Должность	ФИО	Подпись	Дата	Договор №136-2024 от 03.07.2024 (Доп.согл. №1 от 11.07.2024)			
Руководитель ЦОГД	Богачев П.С.			Московская область, городской округ Химки			
Начальник отдела ОПГП ЦОГД	Макаров Н.В.						
ГАП	Гордюхина И.В.						
Вед. инженер	Шмакова Е.В.						
				Проект внесения изменений в генеральный план городского округа Химки Московской области применительно к части населенного пункта г. Химки 1 этап	Стадия	Лист	Листов
						2	2
				Карта функциональных зон городского округа применительно к части населенного пункта г. Химки Масштаб 1:10000	НИИПИ градостроительства		
Проверил	Н.В. Макаров				ГАУ МО «НИИПИ градостроительства»		