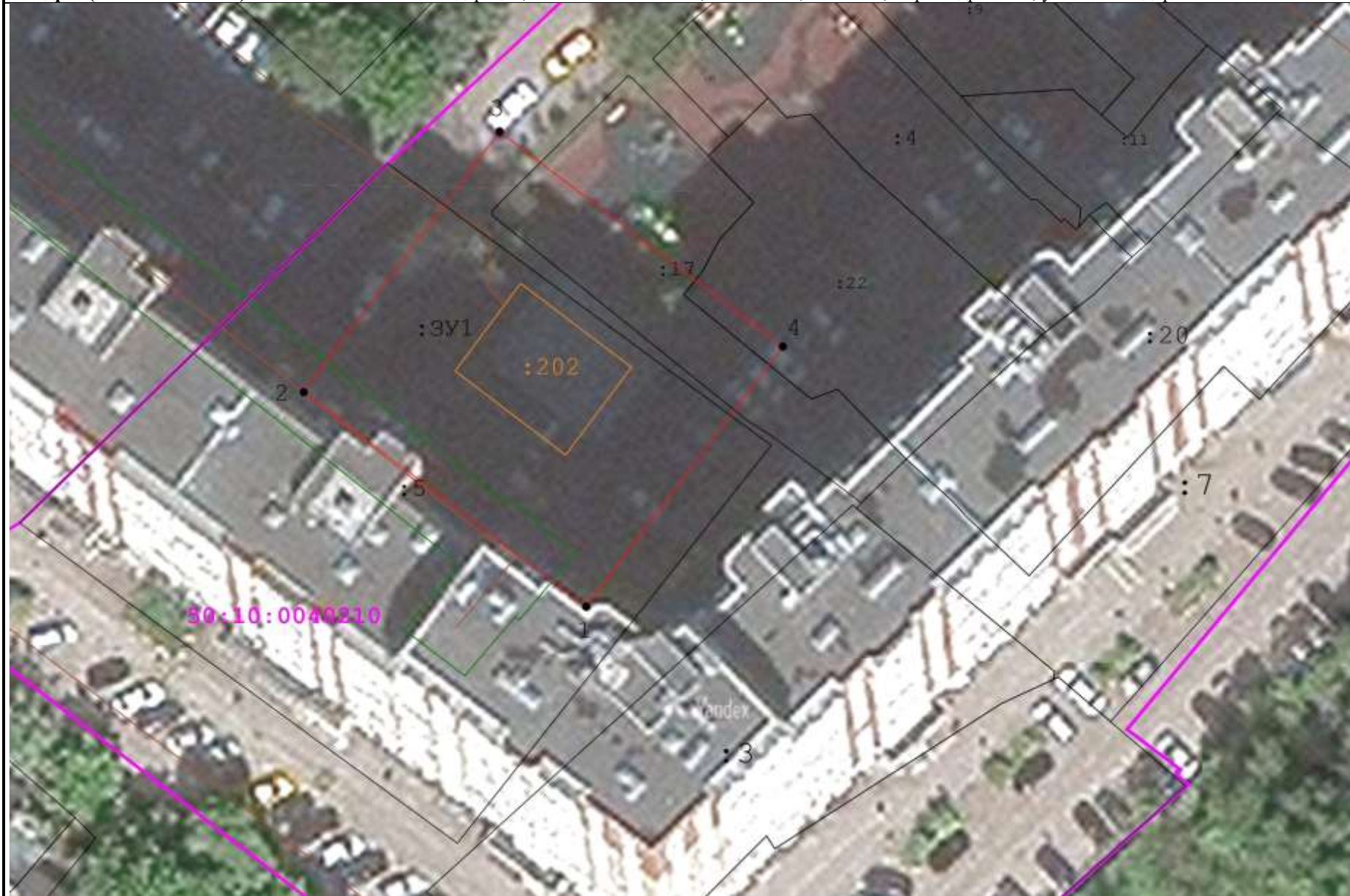









**СХЕМА РАСПОЛОЖЕНИЯ ЗЕМЕЛЬНОГО УЧАСТКА  
НА КАДАСТРОВЫМ ПЛАНЕ ТЕРРИТОРИИ**  
Кадастровый квартал: 50:10:0040210

Адрес (местоположение) объекта: Российская Федерация, Московская область, г.о. Химки, г. Химки, мкр. Подрезково, ул. Железнодорожная



Масштаб 1:500

**Условные обозначения:**

-  - граница объекта землеустройства (публичный сервитут)
-  - характерная точка границы объекта землеустройства (публичный сервитут)
-  - граница земельного участка по сведениям ЕГРН
-  - граница и кадастровый номер объекта капитального строительства
-  - границы и номер кадастрового квартала
-  - граница ОКС сведения о котором содержатся в ГКН
-  - охранный зона объекта

Утверждена

(наименование документа об утверждении, включая наименования органов  
местного самоуправления, принявших решение об утверждении схемы)

от \_\_\_\_\_ № \_\_\_\_\_

**Геоданные**

№ п/п	Имя точки	X, м	Y, м	S, м
:ЗУ1				
1	1	489 467,93	2 179 412,92	
2	2	489 487,72	2 179 386,80	32,77
3	3	489 511,78	2 179 404,90	30,12
4	4	489 491,93	2 179 431,08	32,85
1	1	489 467,93	2 179 412,92	30,11

Участок	ЭКСПЛИКАЦИЯ: Обозначение	Площадь(м.кв.)
Образуемый земельный участок (публичный сервитут)	:ЗУ1	988