

Графическое описание местоположения границ публичного сервитута

Публичный сервитут для использования земельных участков и земель в целях эксплуатации магистрального нефтепродуктопровода федерального значения «МНПП-Восточное полукольцо с 0 по 159 км, три линии: АБ, ДТ, ТС-1»

(наименование объекта, местоположение границ которого описано (далее - объект))

Раздел 1

Сведения об объекте

№ п/п	Характеристики объекта	Описание характеристик
1	2	3
1.	Местоположение объекта	Московская область, Богородский городской округ, городской округ Балашиха, городской округ Мытищи, городской округ Пушкинский, Дмитровский городской округ, городской округ Солнечногорск, Раменский городской округ, городской округ Лобня, городской округ Щелково, городской округ Лосино-Петровский, городской округ Звездный городок
2.	Площадь объекта +/- величина погрешности определения площади (Р +/- Дельта Р)	9679834 +/- 1089 м ²
3.	Иные характеристики объекта	Публичный сервитут для использования земельных участков и земель в целях эксплуатации магистрального нефтепродуктопровода федерального значения «МНПП-Восточное полукольцо с 0 по 159 км, три линии: АБ, ДТ, ТС-1». Срок установления публичного сервитута: 49 лет. Обладатель публичного сервитута: Акционерное общество «Транснефть-Верхняя Волга», ИНН 5260900725, ОГРН 1025203014748. Почтовый адрес: 603006, Россия, г. Нижний Новгород, пер. Гранитный, 4/1. Тел. 8 (831) 438-22-00. Адрес электронной почты: referent@tvv.transneft.ru.

Раздел 2

Сведения о местоположении границ объекта

1. Система координат МСК-50, зона 1

2. Сведения о характерных точках границ объекта

Обозначение характерных точек границ	Координаты, м		Метод определения координат характерной точки	Средняя квадратическая погрешность положения характерной точки (Mt), м	Описание обозначения точки на местности (при наличии)
	X	Y			
1	2	3	4	5	6
1	441738.54	1408996.26	Аналитический метод	0.10	-
2	441677.69	1409036.95	Аналитический метод	0.10	-
3	441638.76	1409065.03	Аналитический метод	0.10	-
4	441629.46	1409071.00	Аналитический метод	0.10	-
5	441633.83	1409081.83	Аналитический метод	0.10	-
6	441715.25	1409191.72	Аналитический метод	0.10	-
7	441926.43	1409440.32	Аналитический метод	0.10	-
8	441998.25	1409518.55	Аналитический метод	0.10	-
9	442102.83	1409612.90	Аналитический метод	0.10	-
10	442359.21	1409839.97	Аналитический метод	0.10	-
11	442481.25	1409974.98	Аналитический метод	0.10	-
12	442664.83	1410127.33	Аналитический метод	0.10	-
13	442866.60	1410290.40	Аналитический метод	0.10	-
14	442881.57	1410312.76	Аналитический метод	0.10	-
15	442888.18	1410329.46	Аналитический метод	0.10	-
16	442889.79	1410336.03	Аналитический метод	0.10	-
17	442889.58	1410342.79	Аналитический метод	0.10	-
18	442882.93	1410382.37	Аналитический метод	0.10	-
19	442872.29	1410465.09	Аналитический метод	0.10	-
20	442868.06	1410501.01	Аналитический метод	0.10	-
21	442864.04	1410618.57	Аналитический метод	0.10	-
22	442867.39	1410639.68	Аналитический метод	0.10	-

2. Сведения о характерных точках границ объекта					
Обозначение характерных точек границ	Координаты, м		Метод определения координат характерной точки	Средняя квадратическая погрешность положения характерной точки (Mt), м	Описание обозначения точки на местности (при наличии)
	X	Y			
1	2	3	4	5	6
23	442934.15	1410798.21	Аналитический метод	0.10	-
24	443105.56	1411208.02	Аналитический метод	0.10	-
25	443309.34	1411731.42	Аналитический метод	0.10	-
26	443328.52	1411772.12	Аналитический метод	0.10	-
27	443360.65	1411814.00	Аналитический метод	0.10	-
28	443413.61	1411858.39	Аналитический метод	0.10	-
29	443585.42	1411988.85	Аналитический метод	0.10	-
30	443986.99	1412289.53	Аналитический метод	0.10	-
31	444140.88	1412413.18	Аналитический метод	0.10	-
32	444310.36	1412605.29	Аналитический метод	0.10	-
33	444314.77	1412612.42	Аналитический метод	0.10	-
34	444336.42	1412665.73	Аналитический метод	0.10	-
35	444349.55	1412719.31	Аналитический метод	0.10	-
36	444350.20	1412727.14	Аналитический метод	0.10	-
37	444331.20	1412979.51	Аналитический метод	0.10	-
38	444286.32	1413149.39	Аналитический метод	0.10	-
39	444265.50	1413203.91	Аналитический метод	0.10	-
40	444190.73	1413329.89	Аналитический метод	0.10	-
41	444063.41	1413571.77	Аналитический метод	0.10	-
42	444043.59	1413636.85	Аналитический метод	0.10	-
43	444079.51	1413863.13	Аналитический метод	0.10	-
44	444111.66	1414039.10	Аналитический метод	0.10	-
45	444148.49	1414208.04	Аналитический метод	0.10	-
46	444157.22	1414379.76	Аналитический метод	0.10	-
47	444163.48	1414554.13	Аналитический метод	0.10	-

2. Сведения о характерных точках границ объекта					
Обозначение характерных точек границ	Координаты, м		Метод определения координат характерной точки	Средняя квадратическая погрешность положения характерной точки (Mt), м	Описание обозначения точки на местности (при наличии)
	X	Y			
1	2	3	4	5	6
48	444163.23	1414558.71	Аналитический метод	0.10	-
49	444162.14	1414563.17	Аналитический метод	0.10	-
50	444159.80	1414568.11	Аналитический метод	0.10	-
51	444140.73	1414599.18	Аналитический метод	0.10	-
52	444086.25	1414663.28	Аналитический метод	0.10	-
53	444073.11	1414730.38	Аналитический метод	0.10	-
54	444032.62	1415008.65	Аналитический метод	0.10	-
55	443997.09	1415186.38	Аналитический метод	0.10	-
56	443994.84	1415192.87	Аналитический метод	0.10	-
57	443991.83	1415197.43	Аналитический метод	0.10	-
58	443946.22	1415252.45	Аналитический метод	0.10	-
59	443799.85	1415359.37	Аналитический метод	0.10	-
60	443710.03	1415537.29	Аналитический метод	0.10	-
61	443628.31	1415674.88	Аналитический метод	0.10	-
62	443562.45	1415800.50	Аналитический метод	0.10	-
63	443557.84	1415821.75	Аналитический метод	0.10	-
64	443571.22	1416055.11	Аналитический метод	0.10	-
65	443575.87	1416149.27	Аналитический метод	0.10	-
66	443595.83	1416334.07	Аналитический метод	0.10	-
67	443672.77	1416509.29	Аналитический метод	0.10	-
68	443893.73	1416998.11	Аналитический метод	0.10	-
69	443920.10	1417067.21	Аналитический метод	0.10	-
70	443938.65	1417090.41	Аналитический метод	0.10	-
71	444140.14	1417210.34	Аналитический метод	0.10	-
72	444343.68	1417413.09	Аналитический метод	0.10	-

2. Сведения о характерных точках границ объекта					
Обозначение характерных точек границ	Координаты, м		Метод определения координат характерной точки	Средняя квадратическая погрешность положения характерной точки (Mt), м	Описание обозначения точки на местности (при наличии)
	X	Y			
1	2	3	4	5	6
73	444385.11	1417465.70	Аналитический метод	0.10	-
74	444438.82	1417513.22	Аналитический метод	0.10	-
75	444451.22	1417527.14	Аналитический метод	0.10	-
76	444472.79	1417570.12	Аналитический метод	0.10	-
77	444493.89	1417670.12	Аналитический метод	0.10	-
78	444511.95	1417740.49	Аналитический метод	0.10	-
79	444609.56	1418120.95	Аналитический метод	0.10	-
80	444741.69	1418595.36	Аналитический метод	0.10	-
81	444793.03	1418828.66	Аналитический метод	0.10	-
82	444882.99	1419408.35	Аналитический метод	0.10	-
83	444957.00	1419803.28	Аналитический метод	0.10	-
84	444974.24	1419854.49	Аналитический метод	0.10	-
85	445036.80	1419910.13	Аналитический метод	0.10	-
86	445168.03	1420000.84	Аналитический метод	0.10	-
87	445222.85	1420056.46	Аналитический метод	0.10	-
88	445361.85	1420261.14	Аналитический метод	0.10	-
89	445378.30	1420289.58	Аналитический метод	0.10	-
90	445440.88	1420332.67	Аналитический метод	0.10	-
91	445828.64	1420667.08	Аналитический метод	0.10	-
92	445832.17	1420670.83	Аналитический метод	0.10	-
93	445835.00	1420675.51	Аналитический метод	0.10	-
94	445836.74	1420680.69	Аналитический метод	0.10	-
95	445840.24	1420696.77	Аналитический метод	0.10	-
96	445840.80	1420701.52	Аналитический метод	0.10	-
97	445840.45	1420706.29	Аналитический метод	0.10	-

2. Сведения о характерных точках границ объекта					
Обозначение характерных точек границ	Координаты, м		Метод определения координат характерной точки	Средняя квадратическая погрешность положения характерной точки (Mt), м	Описание обозначения точки на местности (при наличии)
	X	Y			
1	2	3	4	5	6
98	445821.80	1420815.62	Аналитический метод	0.10	-
99	445814.32	1420846.70	Аналитический метод	0.10	-
100	445719.99	1421007.76	Аналитический метод	0.10	-
101	445655.74	1421108.12	Аналитический метод	0.10	-
102	445494.19	1421290.99	Аналитический метод	0.10	-
103	445112.90	1421743.67	Аналитический метод	0.10	-
104	444918.55	1421974.72	Аналитический метод	0.10	-
105	444721.69	1422211.93	Аналитический метод	0.10	-
106	444581.87	1422374.70	Аналитический метод	0.10	-
107	444566.44	1422391.08	Аналитический метод	0.10	-
108	444547.22	1422403.66	Аналитический метод	0.10	-
109	444543.32	1422405.74	Аналитический метод	0.10	-
110	444539.10	1422407.11	Аналитический метод	0.10	-
111	444265.79	1422469.62	Аналитический метод	0.10	-
112	444062.16	1422515.02	Аналитический метод	0.10	-
113	444055.60	1422517.79	Аналитический метод	0.10	-
114	444009.09	1422571.25	Аналитический метод	0.10	-
115	444002.32	1422591.14	Аналитический метод	0.10	-
116	444002.04	1422598.82	Аналитический метод	0.10	-
117	444162.07	1422948.56	Аналитический метод	0.10	-
118	444258.76	1423139.70	Аналитический метод	0.10	-
119	444281.31	1423181.86	Аналитический метод	0.10	-
120	444283.07	1423186.04	Аналитический метод	0.10	-
121	444284.06	1423190.47	Аналитический метод	0.10	-
122	444284.22	1423195.01	Аналитический метод	0.10	-

2. Сведения о характерных точках границ объекта					
Обозначение характерных точек границ	Координаты, м		Метод определения координат характерной точки	Средняя квадратическая погрешность положения характерной точки (Mt), м	Описание обозначения точки на местности (при наличии)
	X	Y			
1	2	3	4	5	6
123	444282.99	1423217.65	Аналитический метод	0.10	-
124	444281.89	1423223.74	Аналитический метод	0.10	-
125	444279.33	1423229.37	Аналитический метод	0.10	-
126	444263.90	1423254.50	Аналитический метод	0.10	-
127	443822.51	1423758.77	Аналитический метод	0.10	-
128	443616.05	1423975.80	Аналитический метод	0.10	-
129	443550.85	1424047.30	Аналитический метод	0.10	-
130	443578.49	1424084.31	Аналитический метод	0.10	-
131	443580.79	1424088.03	Аналитический метод	0.10	-
132	443582.41	1424092.08	Аналитический метод	0.10	-
133	443583.39	1424097.46	Аналитический метод	0.10	-
134	443583.19	1424102.93	Аналитический метод	0.10	-
135	443581.80	1424108.22	Аналитический метод	0.10	-
136	443579.30	1424113.08	Аналитический метод	0.10	-
137	443575.80	1424117.28	Аналитический метод	0.10	-
138	443413.20	1424273.80	Аналитический метод	0.10	-
139	443408.19	1424277.54	Аналитический метод	0.10	-
140	443403.17	1424279.70	Аналитический метод	0.10	-
141	443397.79	1424280.72	Аналитический метод	0.10	-
142	443392.33	1424280.54	Аналитический метод	0.10	-
143	443387.03	1424279.18	Аналитический метод	0.10	-
144	443382.15	1424276.70	Аналитический метод	0.10	-
145	443377.94	1424273.22	Аналитический метод	0.10	-
146	443341.38	1424235.62	Аналитический метод	0.10	-
147	443297.94	1424263.82	Аналитический метод	0.10	-

2. Сведения о характерных точках границ объекта					
Обозначение характерных точек границ	Координаты, м		Метод определения координат характерной точки	Средняя квадратическая погрешность положения характерной точки (Mt), м	Описание обозначения точки на местности (при наличии)
	X	Y			
1	2	3	4	5	6
148	443122.60	1424387.65	Аналитический метод	0.10	-
149	443066.96	1424425.72	Аналитический метод	0.10	-
150	443062.98	1424435.88	Аналитический метод	0.10	-
151	443055.43	1424514.49	Аналитический метод	0.10	-
152	443129.62	1424836.12	Аналитический метод	0.10	-
153	443275.30	1425172.36	Аналитический метод	0.10	-
154	443471.86	1425387.99	Аналитический метод	0.10	-
155	443615.90	1425539.12	Аналитический метод	0.10	-
156	443652.51	1425580.95	Аналитический метод	0.10	-
157	443761.50	1425716.10	Аналитический метод	0.10	-
158	443865.49	1425822.41	Аналитический метод	0.10	-
159	443996.56	1425900.19	Аналитический метод	0.10	-
160	444202.21	1426000.64	Аналитический метод	0.10	-
161	444429.07	1426118.79	Аналитический метод	0.10	-
162	444593.48	1426180.32	Аналитический метод	0.10	-
163	444935.97	1426284.78	Аналитический метод	0.10	-
164	445302.15	1426291.41	Аналитический метод	0.10	-
165	445428.55	1426322.14	Аналитический метод	0.10	-
166	445435.09	1426324.74	Аналитический метод	0.10	-
167	445524.35	1426375.93	Аналитический метод	0.10	-
168	445572.89	1426392.72	Аналитический метод	0.10	-
169	445978.15	1426433.92	Аналитический метод	0.10	-
170	446377.39	1426478.84	Аналитический метод	0.10	-
171	446633.18	1426502.56	Аналитический метод	0.10	-
172	446710.71	1426512.06	Аналитический метод	0.10	-

2. Сведения о характерных точках границ объекта					
Обозначение характерных точек границ	Координаты, м		Метод определения координат характерной точки	Средняя квадратическая погрешность положения характерной точки (Mt), м	Описание обозначения точки на местности (при наличии)
	X	Y			
1	2	3	4	5	6
173	446774.35	1426536.48	Аналитический метод	0.10	-
174	446780.90	1426540.22	Аналитический метод	0.10	-
175	446913.63	1426645.24	Аналитический метод	0.10	-
176	447069.45	1426783.43	Аналитический метод	0.10	-
177	447118.17	1426830.30	Аналитический метод	0.10	-
178	447447.38	1427045.50	Аналитический метод	0.10	-
179	447606.39	1427142.63	Аналитический метод	0.10	-
180	447648.87	1427170.33	Аналитический метод	0.10	-
181	447717.32	1427187.40	Аналитический метод	0.10	-
182	447861.36	1427210.39	Аналитический метод	0.10	-
183	447972.51	1427224.44	Аналитический метод	0.10	-
184	448102.76	1427241.24	Аналитический метод	0.10	-
185	448139.60	1427246.05	Аналитический метод	0.10	-
186	448175.00	1427236.14	Аналитический метод	0.10	-
187	448209.58	1427219.39	Аналитический метод	0.10	-
188	448235.59	1427202.16	Аналитический метод	0.10	-
189	448241.88	1427199.16	Аналитический метод	0.10	-
190	448247.25	1427198.09	Аналитический метод	0.10	-
191	448273.51	1427195.82	Аналитический метод	0.10	-
192	448278.18	1427195.86	Аналитический метод	0.10	-
193	448283.53	1427197.00	Аналитический метод	0.10	-
194	448288.50	1427199.28	Аналитический метод	0.10	-
195	448363.83	1427244.38	Аналитический метод	0.10	-
196	448450.85	1427299.86	Аналитический метод	0.10	-
197	448619.51	1427306.22	Аналитический метод	0.10	-

2. Сведения о характерных точках границ объекта					
Обозначение характерных точек границ	Координаты, м		Метод определения координат характерной точки	Средняя квадратическая погрешность положения характерной точки (Mt), м	Описание обозначения точки на местности (при наличии)
	X	Y			
1	2	3	4	5	6
198	448626.83	1427307.60	Аналитический метод	0.10	-
199	448633.41	1427311.08	Аналитический метод	0.10	-
200	448691.45	1427353.91	Аналитический метод	0.10	-
201	448806.54	1427435.82	Аналитический метод	0.10	-
202	448895.01	1427489.15	Аналитический метод	0.10	-
203	448919.49	1427502.38	Аналитический метод	0.10	-
204	448922.07	1427504.81	Аналитический метод	0.10	-
205	448962.76	1427492.00	Аналитический метод	0.10	-
206	449086.11	1427465.65	Аналитический метод	0.10	-
207	449242.49	1427437.99	Аналитический метод	0.10	-
208	449472.24	1427402.22	Аналитический метод	0.10	-
209	449529.63	1427396.24	Аналитический метод	0.10	-
210	449652.42	1427401.77	Аналитический метод	0.10	-
211	449798.32	1427410.78	Аналитический метод	0.10	-
212	449933.24	1427431.89	Аналитический метод	0.10	-
213	449988.04	1427431.76	Аналитический метод	0.10	-
214	450001.41	1427428.00	Аналитический метод	0.10	-
215	450023.98	1427419.48	Аналитический метод	0.10	-
216	450041.82	1427411.48	Аналитический метод	0.10	-
217	450334.10	1427254.73	Аналитический метод	0.10	-
218	450607.60	1427080.85	Аналитический метод	0.10	-
219	450612.51	1427078.44	Аналитический метод	0.10	-
220	450616.96	1427077.28	Аналитический метод	0.10	-
221	450709.00	1427062.16	Аналитический метод	0.10	-
222	450891.23	1427006.45	Аналитический метод	0.10	-

2. Сведения о характерных точках границ объекта					
Обозначение характерных точек границ	Координаты, м		Метод определения координат характерной точки	Средняя квадратическая погрешность положения характерной точки (Mt), м	Описание обозначения точки на местности (при наличии)
	X	Y			
1	2	3	4	5	6
223	450970.53	1426983.49	Аналитический метод	0.10	-
224	451067.83	1426947.50	Аналитический метод	0.10	-
225	451170.17	1426889.40	Аналитический метод	0.10	-
226	451221.94	1426864.97	Аналитический метод	0.10	-
227	451280.40	1426838.21	Аналитический метод	0.10	-
228	451397.29	1426799.95	Аналитический метод	0.10	-
229	451522.51	1426728.98	Аналитический метод	0.10	-
230	451744.52	1426601.44	Аналитический метод	0.10	-
231	451804.92	1426566.56	Аналитический метод	0.10	-
232	451909.61	1426511.16	Аналитический метод	0.10	-
233	451954.25	1426467.13	Аналитический метод	0.10	-
234	452073.45	1426301.04	Аналитический метод	0.10	-
235	452144.50	1426192.77	Аналитический метод	0.10	-
236	452208.41	1426060.21	Аналитический метод	0.10	-
237	452230.29	1426017.34	Аналитический метод	0.10	-
238	452270.14	1425939.51	Аналитический метод	0.10	-
239	452291.00	1425900.88	Аналитический метод	0.10	-
240	452318.23	1425862.11	Аналитический метод	0.10	-
241	452326.58	1425821.46	Аналитический метод	0.10	-
242	452328.65	1425815.44	Аналитический метод	0.10	-
243	452331.59	1425810.82	Аналитический метод	0.10	-
244	452335.46	1425806.96	Аналитический метод	0.10	-
245	452340.08	1425804.04	Аналитический метод	0.10	-
246	452375.16	1425786.87	Аналитический метод	0.10	-
247	452382.12	1425784.65	Аналитический метод	0.10	-

2. Сведения о характерных точках границ объекта					
Обозначение характерных точек границ	Координаты, м		Метод определения координат характерной точки	Средняя квадратическая погрешность положения характерной точки (Mt), м	Описание обозначения точки на местности (при наличии)
	X	Y			
1	2	3	4	5	6
248	452387.58	1425784.36	Аналитический метод	0.10	-
249	452392.98	1425785.27	Аналитический метод	0.10	-
250	452406.05	1425788.98	Аналитический метод	0.10	-
251	452449.94	1425782.85	Аналитический метод	0.10	-
252	452503.24	1425777.78	Аналитический метод	0.10	-
253	452563.39	1425781.22	Аналитический метод	0.10	-
254	452599.85	1425787.83	Аналитический метод	0.10	-
255	452670.56	1425771.08	Аналитический метод	0.10	-
256	452762.38	1425762.20	Аналитический метод	0.10	-
257	452818.53	1425757.19	Аналитический метод	0.10	-
258	452895.83	1425748.17	Аналитический метод	0.10	-
259	453117.00	1425716.11	Аналитический метод	0.10	-
260	453363.13	1425690.06	Аналитический метод	0.10	-
261	453398.94	1425692.26	Аналитический метод	0.10	-
262	453406.26	1425693.83	Аналитический метод	0.10	-
263	453411.13	1425696.31	Аналитический метод	0.10	-
264	453514.80	1425764.36	Аналитический метод	0.10	-
265	453537.67	1425778.84	Аналитический метод	0.10	-
266	453554.61	1425780.41	Аналитический метод	0.10	-
267	453623.93	1425758.91	Аналитический метод	0.10	-
268	453679.52	1425749.86	Аналитический метод	0.10	-
269	453711.84	1425733.17	Аналитический метод	0.10	-
270	453739.62	1425724.00	Аналитический метод	0.10	-
271	453721.97	1425653.08	Аналитический метод	0.10	-
272	453693.05	1425539.98	Аналитический метод	0.10	-

2. Сведения о характерных точках границ объекта					
Обозначение характерных точек границ	Координаты, м		Метод определения координат характерной точки	Средняя квадратическая погрешность положения характерной точки (Mt), м	Описание обозначения точки на местности (при наличии)
	X	Y			
1	2	3	4	5	6
273	453692.27	1425533.83	Аналитический метод	0.10	-
274	453693.03	1425527.67	Аналитический метод	0.10	-
275	453708.62	1425465.90	Аналитический метод	0.10	-
276	453710.81	1425460.24	Аналитический метод	0.10	-
277	453713.90	1425455.72	Аналитический метод	0.10	-
278	453717.90	1425451.99	Аналитический метод	0.10	-
279	453816.85	1425378.06	Аналитический метод	0.10	-
280	453967.97	1425266.98	Аналитический метод	0.10	-
281	454108.92	1425163.05	Аналитический метод	0.10	-
282	454202.30	1425095.52	Аналитический метод	0.10	-
283	454298.61	1425024.39	Аналитический метод	0.10	-
284	454303.70	1425021.48	Аналитический метод	0.10	-
285	454308.94	1425019.91	Аналитический метод	0.10	-
286	454320.11	1425017.94	Аналитический метод	0.10	-
287	454325.58	1425017.98	Аналитический метод	0.10	-
288	454330.91	1425019.21	Аналитический метод	0.10	-
289	454343.62	1425023.66	Аналитический метод	0.10	-
290	454391.22	1425052.61	Аналитический метод	0.10	-
291	454514.85	1425124.64	Аналитический метод	0.10	-
292	454715.63	1425218.97	Аналитический метод	0.10	-
293	454729.07	1425218.62	Аналитический метод	0.10	-
294	454789.30	1425223.79	Аналитический метод	0.10	-
295	454824.78	1425218.96	Аналитический метод	0.10	-
296	454877.44	1425191.95	Аналитический метод	0.10	-
297	455039.73	1425083.13	Аналитический метод	0.10	-

2. Сведения о характерных точках границ объекта					
Обозначение характерных точек границ	Координаты, м		Метод определения координат характерной точки	Средняя квадратическая погрешность положения характерной точки (Mt), м	Описание обозначения точки на местности (при наличии)
	X	Y			
1	2	3	4	5	6
298	455133.56	1425018.29	Аналитический метод	0.10	-
299	455240.77	1424907.57	Аналитический метод	0.10	-
300	455315.23	1424834.88	Аналитический метод	0.10	-
301	455345.78	1424794.03	Аналитический метод	0.10	-
302	455412.43	1424683.04	Аналитический метод	0.10	-
303	455426.69	1424656.35	Аналитический метод	0.10	-
304	455433.12	1424637.16	Аналитический метод	0.10	-
305	455427.26	1424596.91	Аналитический метод	0.10	-
306	455420.13	1424474.16	Аналитический метод	0.10	-
307	455406.52	1424280.42	Аналитический метод	0.10	-
308	455403.58	1424233.01	Аналитический метод	0.10	-
309	455399.72	1424212.19	Аналитический метод	0.10	-
310	455399.30	1424207.37	Аналитический метод	0.10	-
311	455399.82	1424202.56	Аналитический метод	0.10	-
312	455403.51	1424184.74	Аналитический метод	0.10	-
313	455405.24	1424179.45	Аналитический метод	0.10	-
314	455408.03	1424174.75	Аналитический метод	0.10	-
315	455427.90	1424148.42	Аналитический метод	0.10	-
316	455534.27	1423990.42	Аналитический метод	0.10	-
317	455644.09	1423832.65	Аналитический метод	0.10	-
318	455817.77	1423581.38	Аналитический метод	0.10	-
319	455971.33	1423360.62	Аналитический метод	0.10	-
320	456110.84	1423156.31	Аналитический метод	0.10	-
321	456257.62	1422941.81	Аналитический метод	0.10	-
322	456331.64	1422834.37	Аналитический метод	0.10	-

2. Сведения о характерных точках границ объекта					
Обозначение характерных точек границ	Координаты, м		Метод определения координат характерной точки	Средняя квадратическая погрешность положения характерной точки (Mt), м	Описание обозначения точки на местности (при наличии)
	X	Y			
1	2	3	4	5	6
323	456498.98	1422589.95	Аналитический метод	0.10	-
324	456622.91	1422408.72	Аналитический метод	0.10	-
325	456721.36	1422270.16	Аналитический метод	0.10	-
326	456860.60	1422069.87	Аналитический метод	0.10	-
327	457043.50	1421800.35	Аналитический метод	0.10	-
328	457240.03	1421511.01	Аналитический метод	0.10	-
329	457429.64	1421227.77	Аналитический метод	0.10	-
330	457589.33	1420989.60	Аналитический метод	0.10	-
331	457750.56	1420750.97	Аналитический метод	0.10	-
332	457882.97	1420537.91	Аналитический метод	0.10	-
333	458090.87	1420224.22	Аналитический метод	0.10	-
334	458216.58	1420028.00	Аналитический метод	0.10	-
335	458219.21	1420024.59	Аналитический метод	0.10	-
336	458222.39	1420021.67	Аналитический метод	0.10	-
337	458311.65	1419953.04	Аналитический метод	0.10	-
338	458367.49	1419914.46	Аналитический метод	0.10	-
339	458477.27	1419836.86	Аналитический метод	0.10	-
340	458482.01	1419834.22	Аналитический метод	0.10	-
341	458487.25	1419832.67	Аналитический метод	0.10	-
342	458492.71	1419832.29	Аналитический метод	0.10	-
343	458527.18	1419833.68	Аналитический метод	0.10	-
344	458646.02	1419848.03	Аналитический метод	0.10	-
345	458848.68	1419879.21	Аналитический метод	0.10	-
346	458926.97	1419865.07	Аналитический метод	0.10	-
347	459012.17	1419854.21	Аналитический метод	0.10	-

2. Сведения о характерных точках границ объекта					
Обозначение характерных точек границ	Координаты, м		Метод определения координат характерной точки	Средняя квадратическая погрешность положения характерной точки (Mt), м	Описание обозначения точки на местности (при наличии)
	X	Y			
1	2	3	4	5	6
348	459016.57	1419854.04	Аналитический метод	0.10	-
349	459020.93	1419854.64	Аналитический метод	0.10	-
350	459224.36	1419901.37	Аналитический метод	0.10	-
351	459259.71	1419901.44	Аналитический метод	0.10	-
352	459272.93	1419903.80	Аналитический метод	0.10	-
353	459359.77	1419780.23	Аналитический метод	0.10	-
354	459402.78	1419702.80	Аналитический метод	0.10	-
355	459450.01	1419548.40	Аналитический метод	0.10	-
356	459500.70	1419298.50	Аналитический метод	0.10	-
357	459470.87	1419138.01	Аналитический метод	0.10	-
358	459474.61	1419108.39	Аналитический метод	0.10	-
359	459487.51	1419066.56	Аналитический метод	0.10	-
360	459617.13	1418779.62	Аналитический метод	0.10	-
361	459658.76	1418702.93	Аналитический метод	0.10	-
362	459739.26	1418595.78	Аналитический метод	0.10	-
363	459924.31	1418360.54	Аналитический метод	0.10	-
364	459989.25	1418282.10	Аналитический метод	0.10	-
365	459995.09	1418276.95	Аналитический метод	0.10	-
366	460055.40	1418238.56	Аналитический метод	0.10	-
367	460199.78	1418184.51	Аналитический метод	0.10	-
368	460491.37	1418068.34	Аналитический метод	0.10	-
369	460824.00	1417941.78	Аналитический метод	0.10	-
370	460877.47	1417880.31	Аналитический метод	0.10	-
371	460928.85	1417809.17	Аналитический метод	0.10	-
372	460962.47	1417774.90	Аналитический метод	0.10	-

2. Сведения о характерных точках границ объекта					
Обозначение характерных точек границ	Координаты, м		Метод определения координат характерной точки	Средняя квадратическая погрешность положения характерной точки (Mt), м	Описание обозначения точки на местности (при наличии)
	X	Y			
1	2	3	4	5	6
373	460966.03	1417771.89	Аналитический метод	0.10	-
374	460970.10	1417769.59	Аналитический метод	0.10	-
375	460995.95	1417758.03	Аналитический метод	0.10	-
376	461024.38	1417752.21	Аналитический метод	0.10	-
377	461134.21	1417740.05	Аналитический метод	0.10	-
378	461372.63	1417752.02	Аналитический метод	0.10	-
379	461456.92	1417764.05	Аналитический метод	0.10	-
380	461496.66	1417756.36	Аналитический метод	0.10	-
381	461516.08	1417757.73	Аналитический метод	0.10	-
382	461521.61	1417758.76	Аналитический метод	0.10	-
383	461526.63	1417760.91	Аналитический метод	0.10	-
384	461561.60	1417780.70	Аналитический метод	0.10	-
385	461566.61	1417784.43	Аналитический метод	0.10	-
386	461570.11	1417788.63	Аналитический метод	0.10	-
387	461823.19	1418169.63	Аналитический метод	0.10	-
388	461835.73	1418182.31	Аналитический метод	0.10	-
389	461853.55	1418178.13	Аналитический метод	0.10	-
390	461908.86	1418159.16	Аналитический метод	0.10	-
391	461968.51	1418133.20	Аналитический метод	0.10	-
392	462089.33	1418074.19	Аналитический метод	0.10	-
393	462182.64	1418030.15	Аналитический метод	0.10	-
394	462187.67	1418028.41	Аналитический метод	0.10	-
395	462193.10	1418027.76	Аналитический метод	0.10	-
396	462226.42	1418027.48	Аналитический метод	0.10	-
397	462266.58	1418020.38	Аналитический метод	0.10	-

2. Сведения о характерных точках границ объекта					
Обозначение характерных точек границ	Координаты, м		Метод определения координат характерной точки	Средняя квадратическая погрешность положения характерной точки (Mt), м	Описание обозначения точки на местности (при наличии)
	X	Y			
1	2	3	4	5	6
398	462271.96	1418020.02	Аналитический метод	0.10	-
399	462277.37	1418020.84	Аналитический метод	0.10	-
400	462282.47	1418022.82	Аналитический метод	0.10	-
401	462344.04	1418054.85	Аналитический метод	0.10	-
402	462473.87	1418123.79	Аналитический метод	0.10	-
403	462537.49	1418157.88	Аналитический метод	0.10	-
404	462740.43	1418256.03	Аналитический метод	0.10	-
405	462768.85	1418277.69	Аналитический метод	0.10	-
406	462793.44	1418259.86	Аналитический метод	0.10	-
407	462835.25	1418223.54	Аналитический метод	0.10	-
408	463054.91	1418051.72	Аналитический метод	0.10	-
409	463060.50	1418048.41	Аналитический метод	0.10	-
410	463066.76	1418046.66	Аналитический метод	0.10	-
411	463174.53	1418031.21	Аналитический метод	0.10	-
412	463280.25	1418009.00	Аналитический метод	0.10	-
413	463630.54	1417857.68	Аналитический метод	0.10	-
414	464216.11	1417613.33	Аналитический метод	0.10	-
415	464303.73	1417574.89	Аналитический метод	0.10	-
416	464364.43	1417565.43	Аналитический метод	0.10	-
417	464368.82	1417565.14	Аналитический метод	0.10	-
418	464374.24	1417565.85	Аналитический метод	0.10	-
419	464421.11	1417577.36	Аналитический метод	0.10	-
420	464427.56	1417579.94	Аналитический метод	0.10	-
421	464431.98	1417583.16	Аналитический метод	0.10	-
422	464573.35	1417711.88	Аналитический метод	0.10	-

2. Сведения о характерных точках границ объекта					
Обозначение характерных точек границ	Координаты, м		Метод определения координат характерной точки	Средняя квадратическая погрешность положения характерной точки (Mt), м	Описание обозначения точки на местности (при наличии)
	X	Y			
1	2	3	4	5	6
423	464911.53	1417982.75	Аналитический метод	0.10	-
424	464983.22	1418041.90	Аналитический метод	0.10	-
425	465135.66	1418126.89	Аналитический метод	0.10	-
426	465365.40	1418222.76	Аналитический метод	0.10	-
427	465540.12	1418255.46	Аналитический метод	0.10	-
428	465575.53	1418259.21	Аналитический метод	0.10	-
429	465587.33	1418254.35	Аналитический метод	0.10	-
430	465622.24	1418218.83	Аналитический метод	0.10	-
431	465700.89	1418116.37	Аналитический метод	0.10	-
432	465822.35	1417924.66	Аналитический метод	0.10	-
433	466055.84	1417717.70	Аналитический метод	0.10	-
434	466059.63	1417714.93	Аналитический метод	0.10	-
435	466063.88	1417712.92	Аналитический метод	0.10	-
436	466436.98	1417577.22	Аналитический метод	0.10	-
437	466510.19	1417575.48	Аналитический метод	0.10	-
438	466515.08	1417567.14	Аналитический метод	0.10	-
439	466535.07	1417528.06	Аналитический метод	0.10	-
440	466634.23	1417347.57	Аналитический метод	0.10	-
441	466837.75	1416962.58	Аналитический метод	0.10	-
442	466869.85	1416907.93	Аналитический метод	0.10	-
443	466932.82	1416809.02	Аналитический метод	0.10	-
444	467002.39	1416678.18	Аналитический метод	0.10	-
445	467004.98	1416618.39	Аналитический метод	0.10	-
446	467027.14	1416398.62	Аналитический метод	0.10	-
447	467042.83	1416175.36	Аналитический метод	0.10	-

2. Сведения о характерных точках границ объекта					
Обозначение характерных точек границ	Координаты, м		Метод определения координат характерной точки	Средняя квадратическая погрешность положения характерной точки (Mt), м	Описание обозначения точки на местности (при наличии)
	X	Y			
1	2	3	4	5	6
448	467044.62	1416167.67	Аналитический метод	0.10	-
449	467048.72	1416160.92	Аналитический метод	0.10	-
450	467066.13	1416140.44	Аналитический метод	0.10	-
451	467124.04	1416079.45	Аналитический метод	0.10	-
452	467242.79	1415966.81	Аналитический метод	0.10	-
453	467288.99	1415927.19	Аналитический метод	0.10	-
454	467324.33	1415885.13	Аналитический метод	0.10	-
455	467331.79	1415876.26	Аналитический метод	0.10	-
456	467335.50	1415872.67	Аналитический метод	0.10	-
457	467340.14	1415869.79	Аналитический метод	0.10	-
458	467345.31	1415867.99	Аналитический метод	0.10	-
459	467350.74	1415867.35	Аналитический метод	0.10	-
460	467357.63	1415868.22	Аналитический метод	0.10	-
461	467484.29	1415808.00	Аналитический метод	0.10	-
462	467496.12	1415723.51	Аналитический метод	0.10	-
463	467498.02	1415716.86	Аналитический метод	0.10	-
464	467500.77	1415712.13	Аналитический метод	0.10	-
465	467504.48	1415708.11	Аналитический метод	0.10	-
466	467508.98	1415705.00	Аналитический метод	0.10	-
467	467514.04	1415702.93	Аналитический метод	0.10	-
468	467528.87	1415698.72	Аналитический метод	0.10	-
469	467637.71	1415687.42	Аналитический метод	0.10	-
470	467824.79	1415618.93	Аналитический метод	0.10	-
471	468205.67	1415472.23	Аналитический метод	0.10	-
472	468446.76	1415365.17	Аналитический метод	0.10	-

2. Сведения о характерных точках границ объекта					
Обозначение характерных точек границ	Координаты, м		Метод определения координат характерной точки	Средняя квадратическая погрешность положения характерной точки (Mt), м	Описание обозначения точки на местности (при наличии)
	X	Y			
1	2	3	4	5	6
473	468570.26	1415316.96	Аналитический метод	0.10	-
474	468689.66	1415287.40	Аналитический метод	0.10	-
475	468883.55	1415259.64	Аналитический метод	0.10	-
476	468992.53	1415228.40	Аналитический метод	0.10	-
477	469034.55	1415218.12	Аналитический метод	0.10	-
478	469065.08	1415197.67	Аналитический метод	0.10	-
479	469095.97	1415163.71	Аналитический метод	0.10	-
480	469149.51	1415091.20	Аналитический метод	0.10	-
481	469168.03	1415040.07	Аналитический метод	0.10	-
482	469146.06	1414908.00	Аналитический метод	0.10	-
483	469145.95	1414885.23	Аналитический метод	0.10	-
484	469149.79	1414866.45	Аналитический метод	0.10	-
485	469151.79	1414860.55	Аналитический метод	0.10	-
486	469154.70	1414855.92	Аналитический метод	0.10	-
487	469158.55	1414852.03	Аналитический метод	0.10	-
488	469186.93	1414829.05	Аналитический метод	0.10	-
489	469350.90	1414705.00	Аналитический метод	0.10	-
490	469388.04	1414682.60	Аналитический метод	0.10	-
491	469504.10	1414637.08	Аналитический метод	0.10	-
492	469618.29	1414611.58	Аналитический метод	0.10	-
493	469838.44	1414588.14	Аналитический метод	0.10	-
494	469876.08	1414571.17	Аналитический метод	0.10	-
495	469911.11	1414540.46	Аналитический метод	0.10	-
496	469997.38	1414441.34	Аналитический метод	0.10	-
497	470098.66	1414333.17	Аналитический метод	0.10	-

2. Сведения о характерных точках границ объекта					
Обозначение характерных точек границ	Координаты, м		Метод определения координат характерной точки	Средняя квадратическая погрешность положения характерной точки (Mt), м	Описание обозначения точки на местности (при наличии)
	X	Y			
1	2	3	4	5	6
498	470155.46	1414284.44	Аналитический метод	0.10	-
499	470267.00	1414204.71	Аналитический метод	0.10	-
500	470395.59	1414128.09	Аналитический метод	0.10	-
501	470505.53	1414071.98	Аналитический метод	0.10	-
502	470532.39	1414058.60	Аналитический метод	0.10	-
503	470550.46	1414052.68	Аналитический метод	0.10	-
504	470555.89	1414051.54	Аналитический метод	0.10	-
505	470561.36	1414051.62	Аналитический метод	0.10	-
506	470566.68	1414052.89	Аналитический метод	0.10	-
507	470578.45	1414057.11	Аналитический метод	0.10	-
508	470587.55	1414063.62	Аналитический метод	0.10	-
509	470720.54	1414140.88	Аналитический метод	0.10	-
510	470844.18	1414230.64	Аналитический метод	0.10	-
511	470858.20	1414240.23	Аналитический метод	0.10	-
512	470872.64	1414236.35	Аналитический метод	0.10	-
513	471088.45	1414196.30	Аналитический метод	0.10	-
514	471095.22	1414195.98	Аналитический метод	0.10	-
515	471101.82	1414197.48	Аналитический метод	0.10	-
516	471106.70	1414199.96	Аналитический метод	0.10	-
517	471120.35	1414208.89	Аналитический метод	0.10	-
518	471124.81	1414212.62	Аналитический метод	0.10	-
519	471128.11	1414216.97	Аналитический метод	0.10	-
520	471130.39	1414221.95	Аналитический метод	0.10	-
521	471210.82	1414464.68	Аналитический метод	0.10	-
522	471256.74	1414579.96	Аналитический метод	0.10	-

2. Сведения о характерных точках границ объекта					
Обозначение характерных точек границ	Координаты, м		Метод определения координат характерной точки	Средняя квадратическая погрешность положения характерной точки (Mt), м	Описание обозначения точки на местности (при наличии)
	X	Y			
1	2	3	4	5	6
523	471257.62	1414581.15	Аналитический метод	0.10	-
524	471262.52	1414584.53	Аналитический метод	0.10	-
525	471285.13	1414588.17	Аналитический метод	0.10	-
526	471386.33	1414578.66	Аналитический метод	0.10	-
527	471527.10	1414560.13	Аналитический метод	0.10	-
528	471539.44	1414558.94	Аналитический метод	0.10	-
529	471545.48	1414558.99	Аналитический метод	0.10	-
530	471552.41	1414560.03	Аналитический метод	0.10	-
531	471558.78	1414562.95	Аналитический метод	0.10	-
532	471562.16	1414565.12	Аналитический метод	0.10	-
533	471567.35	1414569.57	Аналитический метод	0.10	-
534	471570.51	1414574.03	Аналитический метод	0.10	-
535	471572.63	1414579.08	Аналитический метод	0.10	-
536	471578.71	1414599.66	Аналитический метод	0.10	-
537	471579.67	1414604.97	Аналитический метод	0.10	-
538	471607.35	1414994.81	Аналитический метод	0.10	-
539	471610.13	1414995.44	Аналитический метод	0.10	-
540	471872.13	1414981.85	Аналитический метод	0.10	-
541	472007.01	1414968.77	Аналитический метод	0.10	-
542	472169.14	1414865.54	Аналитический метод	0.10	-
543	472257.96	1414806.75	Аналитический метод	0.10	-
544	472289.64	1414771.56	Аналитический метод	0.10	-
545	472353.23	1414644.89	Аналитический метод	0.10	-
546	472451.64	1414516.98	Аналитический метод	0.10	-
547	472504.68	1414473.02	Аналитический метод	0.10	-

2. Сведения о характерных точках границ объекта					
Обозначение характерных точек границ	Координаты, м		Метод определения координат характерной точки	Средняя квадратическая погрешность положения характерной точки (Mt), м	Описание обозначения точки на местности (при наличии)
	X	Y			
1	2	3	4	5	6
548	472547.82	1414424.03	Аналитический метод	0.10	-
549	472560.71	1414392.96	Аналитический метод	0.10	-
550	472573.68	1414310.57	Аналитический метод	0.10	-
551	472604.56	1414107.90	Аналитический метод	0.10	-
552	472646.10	1413969.15	Аналитический метод	0.10	-
553	472742.51	1413805.40	Аналитический метод	0.10	-
554	472786.61	1413759.32	Аналитический метод	0.10	-
555	472811.57	1413733.78	Аналитический метод	0.10	-
556	472817.72	1413729.18	Аналитический метод	0.10	-
557	472824.97	1413726.67	Аналитический метод	0.10	-
558	472868.12	1413718.80	Аналитический метод	0.10	-
559	473217.14	1413672.28	Аналитический метод	0.10	-
560	473301.67	1413666.83	Аналитический метод	0.10	-
561	473329.13	1413669.72	Аналитический метод	0.10	-
562	473336.76	1413671.78	Аналитический метод	0.10	-
563	473341.47	1413674.55	Аналитический метод	0.10	-
564	473651.55	1413906.17	Аналитический метод	0.10	-
565	473690.54	1413938.36	Аналитический метод	0.10	-
566	473740.44	1413953.38	Аналитический метод	0.10	-
567	473868.97	1413986.87	Аналитический метод	0.10	-
568	474212.62	1414068.66	Аналитический метод	0.10	-
569	474272.39	1414088.48	Аналитический метод	0.10	-
570	474276.70	1414090.38	Аналитический метод	0.10	-
571	474280.58	1414093.05	Аналитический метод	0.10	-
572	474284.36	1414097.00	Аналитический метод	0.10	-

2. Сведения о характерных точках границ объекта					
Обозначение характерных точек границ	Координаты, м		Метод определения координат характерной точки	Средняя квадратическая погрешность положения характерной точки (Mt), м	Описание обозначения точки на местности (при наличии)
	X	Y			
1	2	3	4	5	6
573	474287.19	1414101.68	Аналитический метод	0.10	-
574	474333.52	1414201.40	Аналитический метод	0.10	-
575	474343.79	1414218.35	Аналитический метод	0.10	-
576	474440.08	1414275.40	Аналитический метод	0.10	-
577	474828.30	1414488.07	Аналитический метод	0.10	-
578	474983.53	1414572.50	Аналитический метод	0.10	-
579	475284.91	1414745.42	Аналитический метод	0.10	-
580	475503.19	1414857.03	Аналитический метод	0.10	-
581	475648.54	1414886.34	Аналитический метод	0.10	-
582	475697.46	1414907.20	Аналитический метод	0.10	-
583	475823.39	1414977.95	Аналитический метод	0.10	-
584	475943.94	1415045.28	Аналитический метод	0.10	-
585	475983.58	1415065.55	Аналитический метод	0.10	-
586	476033.60	1415088.60	Аналитический метод	0.10	-
587	476045.41	1415086.50	Аналитический метод	0.10	-
588	476622.94	1414993.42	Аналитический метод	0.10	-
589	476974.57	1414941.80	Аналитический метод	0.10	-
590	477252.27	1414905.57	Аналитический метод	0.10	-
591	477359.85	1414888.25	Аналитический метод	0.10	-
592	477427.09	1414869.08	Аналитический метод	0.10	-
593	477471.62	1414844.51	Аналитический метод	0.10	-
594	477521.06	1414789.88	Аналитический метод	0.10	-
595	477579.29	1414743.80	Аналитический метод	0.10	-
596	477614.06	1414729.82	Аналитический метод	0.10	-
597	477693.41	1414706.59	Аналитический метод	0.10	-

2. Сведения о характерных точках границ объекта					
Обозначение характерных точек границ	Координаты, м		Метод определения координат характерной точки	Средняя квадратическая погрешность положения характерной точки (Mt), м	Описание обозначения точки на местности (при наличии)
	X	Y			
1	2	3	4	5	6
598	477724.56	1414700.73	Аналитический метод	0.10	-
599	477764.69	1414689.35	Аналитический метод	0.10	-
600	477769.31	1414688.50	Аналитический метод	0.10	-
601	477774.01	1414688.53	Аналитический метод	0.10	-
602	477779.36	1414689.66	Аналитический метод	0.10	-
603	477822.27	1414703.85	Аналитический метод	0.10	-
604	477828.46	1414706.90	Аналитический метод	0.10	-
605	477833.57	1414711.52	Аналитический метод	0.10	-
606	477863.48	1414747.18	Аналитический метод	0.10	-
607	477939.00	1414858.41	Аналитический метод	0.10	-
608	478028.05	1414974.73	Аналитический метод	0.10	-
609	478096.95	1415075.72	Аналитический метод	0.10	-
610	478154.85	1415156.64	Аналитический метод	0.10	-
611	478170.82	1415184.30	Аналитический метод	0.10	-
612	478245.35	1415189.57	Аналитический метод	0.10	-
613	478276.56	1415196.03	Аналитический метод	0.10	-
614	478281.05	1415197.41	Аналитический метод	0.10	-
615	478285.21	1415199.61	Аналитический метод	0.10	-
616	478382.32	1415263.39	Аналитический метод	0.10	-
617	478408.38	1415283.11	Аналитический метод	0.10	-
618	478479.20	1415307.56	Аналитический метод	0.10	-
619	478483.50	1415307.36	Аналитический метод	0.10	-
620	478583.95	1415244.33	Аналитический метод	0.10	-
621	478727.21	1415180.48	Аналитический метод	0.10	-
622	478878.99	1415106.11	Аналитический метод	0.10	-

2. Сведения о характерных точках границ объекта					
Обозначение характерных точек границ	Координаты, м		Метод определения координат характерной точки	Средняя квадратическая погрешность положения характерной точки (Mt), м	Описание обозначения точки на местности (при наличии)
	X	Y			
1	2	3	4	5	6
623	478969.21	1415033.33	Аналитический метод	0.10	-
624	478972.99	1415030.81	Аналитический метод	0.10	-
625	478977.17	1415029.02	Аналитический метод	0.10	-
626	479063.10	1415001.03	Аналитический метод	0.10	-
627	479158.83	1414963.32	Аналитический метод	0.10	-
628	479324.68	1414864.80	Аналитический метод	0.10	-
629	479558.43	1414788.76	Аналитический метод	0.10	-
630	479561.61	1414787.95	Аналитический метод	0.10	-
631	479564.88	1414787.56	Аналитический метод	0.10	-
632	479775.60	1414776.72	Аналитический метод	0.10	-
633	479866.20	1414753.12	Аналитический метод	0.10	-
634	479973.08	1414720.92	Аналитический метод	0.10	-
635	480162.79	1414693.03	Аналитический метод	0.10	-
636	480176.66	1414684.65	Аналитический метод	0.10	-
637	480269.19	1414548.35	Аналитический метод	0.10	-
638	480360.01	1414474.55	Аналитический метод	0.10	-
639	480363.83	1414471.99	Аналитический метод	0.10	-
640	480368.89	1414469.92	Аналитический метод	0.10	-
641	480374.28	1414468.99	Аналитический метод	0.10	-
642	480495.26	1414461.74	Аналитический метод	0.10	-
643	480502.56	1414462.38	Аналитический метод	0.10	-
644	480625.24	1414491.62	Аналитический метод	0.10	-
645	480830.11	1414583.86	Аналитический метод	0.10	-
646	480853.59	1414591.83	Аналитический метод	0.10	-
647	480857.68	1414592.45	Аналитический метод	0.10	-

2. Сведения о характерных точках границ объекта					
Обозначение характерных точек границ	Координаты, м		Метод определения координат характерной точки	Средняя квадратическая погрешность положения характерной точки (Mt), м	Описание обозначения точки на местности (при наличии)
	X	Y			
1	2	3	4	5	6
648	480931.28	1414547.48	Аналитический метод	0.10	-
649	481152.77	1414405.44	Аналитический метод	0.10	-
650	481266.77	1414313.74	Аналитический метод	0.10	-
651	481299.90	1414295.61	Аналитический метод	0.10	-
652	481305.46	1414293.38	Аналитический метод	0.10	-
653	481310.87	1414292.56	Аналитический метод	0.10	-
654	481350.73	1414290.92	Аналитический метод	0.10	-
655	481518.04	1414307.16	Аналитический метод	0.10	-
656	481605.88	1414323.44	Аналитический метод	0.10	-
657	481612.95	1414325.89	Аналитический метод	0.10	-
658	481618.98	1414330.31	Аналитический метод	0.10	-
659	481661.27	1414372.46	Аналитический метод	0.10	-
660	481857.78	1414566.08	Аналитический метод	0.10	-
661	481881.66	1414577.71	Аналитический метод	0.10	-
662	481883.76	1414577.79	Аналитический метод	0.10	-
663	482049.34	1414543.31	Аналитический метод	0.10	-
664	482112.23	1414538.38	Аналитический метод	0.10	-
665	482117.58	1414538.53	Аналитический метод	0.10	-
666	482122.88	1414539.86	Аналитический метод	0.10	-
667	482127.77	1414542.31	Аналитический метод	0.10	-
668	482187.30	1414580.82	Аналитический метод	0.10	-
669	482240.02	1414611.94	Аналитический метод	0.10	-
670	482246.24	1414617.14	Аналитический метод	0.10	-
671	482263.84	1414637.54	Аналитический метод	0.10	-
672	482322.54	1414714.47	Аналитический метод	0.10	-

2. Сведения о характерных точках границ объекта					
Обозначение характерных точек границ	Координаты, м		Метод определения координат характерной точки	Средняя квадратическая погрешность положения характерной точки (Mt), м	Описание обозначения точки на местности (при наличии)
	X	Y			
1	2	3	4	5	6
673	482414.19	1414840.74	Аналитический метод	0.10	-
674	482459.82	1414905.81	Аналитический метод	0.10	-
675	482583.14	1415069.38	Аналитический метод	0.10	-
676	482646.38	1415146.37	Аналитический метод	0.10	-
677	482770.06	1415275.11	Аналитический метод	0.10	-
678	482848.27	1415300.68	Аналитический метод	0.10	-
679	482915.80	1415324.82	Аналитический метод	0.10	-
680	483287.23	1415450.56	Аналитический метод	0.10	-
681	483321.88	1415472.76	Аналитический метод	0.10	-
682	483327.54	1415477.74	Аналитический метод	0.10	-
683	483425.08	1415594.00	Аналитический метод	0.10	-
684	483601.54	1415799.43	Аналитический метод	0.10	-
685	483632.45	1415803.04	Аналитический метод	0.10	-
686	483636.49	1415803.85	Аналитический метод	0.10	-
687	483641.54	1415805.94	Аналитический метод	0.10	-
688	483686.46	1415830.50	Аналитический метод	0.10	-
689	483783.89	1415885.69	Аналитический метод	0.10	-
690	483787.54	1415888.21	Аналитический метод	0.10	-
691	483790.69	1415891.33	Аналитический метод	0.10	-
692	483824.58	1415931.56	Аналитический метод	0.10	-
693	483986.30	1416167.27	Аналитический метод	0.10	-
694	484073.87	1416295.98	Аналитический метод	0.10	-
695	484133.41	1416328.79	Аналитический метод	0.10	-
696	484281.72	1416406.40	Аналитический метод	0.10	-
697	484507.50	1416529.91	Аналитический метод	0.10	-

2. Сведения о характерных точках границ объекта					
Обозначение характерных точек границ	Координаты, м		Метод определения координат характерной точки	Средняя квадратическая погрешность положения характерной точки (Mt), м	Описание обозначения точки на местности (при наличии)
	X	Y			
1	2	3	4	5	6
698	484603.77	1416580.79	Аналитический метод	0.10	-
699	484796.03	1416680.34	Аналитический метод	0.10	-
700	484859.77	1416568.13	Аналитический метод	0.10	-
701	484935.01	1416433.16	Аналитический метод	0.10	-
702	485189.40	1416084.65	Аналитический метод	0.10	-
703	485333.89	1415890.88	Аналитический метод	0.10	-
704	485338.61	1415886.07	Аналитический метод	0.10	-
705	485343.27	1415883.21	Аналитический метод	0.10	-
706	485350.25	1415879.92	Аналитический метод	0.10	-
707	485357.77	1415877.73	Аналитический метод	0.10	-
708	485370.52	1415876.12	Аналитический метод	0.10	-
709	485375.99	1415876.18	Аналитический метод	0.10	-
710	485992.60	1415950.45	Аналитический метод	0.10	-
711	486178.38	1415979.13	Аналитический метод	0.10	-
712	486327.97	1415988.25	Аналитический метод	0.10	-
713	486330.73	1415984.54	Аналитический метод	0.10	-
714	486395.29	1415867.37	Аналитический метод	0.10	-
715	486519.58	1415650.72	Аналитический метод	0.10	-
716	486670.62	1415383.67	Аналитический метод	0.10	-
717	486753.81	1415241.41	Аналитический метод	0.10	-
718	486938.16	1414916.30	Аналитический метод	0.10	-
719	486975.90	1414848.91	Аналитический метод	0.10	-
720	487069.53	1414690.06	Аналитический метод	0.10	-
721	487072.48	1414686.04	Аналитический метод	0.10	-
722	487076.56	1414682.40	Аналитический метод	0.10	-

2. Сведения о характерных точках границ объекта					
Обозначение характерных точек границ	Координаты, м		Метод определения координат характерной точки	Средняя квадратическая погрешность положения характерной точки (Mt), м	Описание обозначения точки на местности (при наличии)
	X	Y			
1	2	3	4	5	6
723	487081.33	1414679.73	Аналитический метод	0.10	-
724	487086.57	1414678.16	Аналитический метод	0.10	-
725	487114.21	1414673.10	Аналитический метод	0.10	-
726	487118.96	1414672.69	Аналитический метод	0.10	-
727	487124.39	1414673.34	Аналитический метод	0.10	-
728	487149.66	1414679.23	Аналитический метод	0.10	-
729	487209.75	1414707.02	Аналитический метод	0.10	-
730	487669.35	1414920.02	Аналитический метод	0.10	-
731	487707.10	1414936.46	Аналитический метод	0.10	-
732	487713.13	1414940.19	Аналитический метод	0.10	-
733	487764.87	1414983.37	Аналитический метод	0.10	-
734	487929.00	1415077.21	Аналитический метод	0.10	-
735	488054.24	1415115.75	Аналитический метод	0.10	-
736	488118.76	1415119.30	Аналитический метод	0.10	-
737	488206.14	1415112.15	Аналитический метод	0.10	-
738	488236.59	1415113.76	Аналитический метод	0.10	-
739	488245.26	1415112.69	Аналитический метод	0.10	-
740	488251.93	1415111.07	Аналитический метод	0.10	-
741	488260.76	1415108.09	Аналитический метод	0.10	-
742	488266.25	1415102.13	Аналитический метод	0.10	-
743	488291.99	1415064.56	Аналитический метод	0.10	-
744	488300.83	1415052.60	Аналитический метод	0.10	-
745	488358.45	1414979.76	Аналитический метод	0.10	-
746	488430.62	1414902.55	Аналитический метод	0.10	-
747	488473.24	1414849.51	Аналитический метод	0.10	-

2. Сведения о характерных точках границ объекта					
Обозначение характерных точек границ	Координаты, м		Метод определения координат характерной точки	Средняя квадратическая погрешность положения характерной точки (Mt), м	Описание обозначения точки на местности (при наличии)
	X	Y			
1	2	3	4	5	6
748	488498.06	1414818.05	Аналитический метод	0.10	-
749	488512.08	1414802.07	Аналитический метод	0.10	-
750	488629.40	1414724.89	Аналитический метод	0.10	-
751	488812.49	1414611.56	Аналитический метод	0.10	-
752	488896.81	1414560.07	Аналитический метод	0.10	-
753	488997.18	1414499.67	Аналитический метод	0.10	-
754	489075.09	1414450.78	Аналитический метод	0.10	-
755	489088.93	1414443.03	Аналитический метод	0.10	-
756	489116.22	1414419.58	Аналитический метод	0.10	-
757	489154.11	1414385.40	Аналитический метод	0.10	-
758	489168.57	1414373.76	Аналитический метод	0.10	-
759	489201.60	1414333.32	Аналитический метод	0.10	-
760	489209.33	1414324.31	Аналитический метод	0.10	-
761	489203.61	1414315.18	Аналитический метод	0.10	-
762	489177.60	1414274.02	Аналитический метод	0.10	-
763	489173.33	1414266.73	Аналитический метод	0.10	-
764	489130.99	1414169.53	Аналитический метод	0.10	-
765	489115.24	1414117.60	Аналитический метод	0.10	-
766	489095.27	1414040.77	Аналитический метод	0.10	-
767	489083.52	1413979.63	Аналитический метод	0.10	-
768	489078.32	1413936.42	Аналитический метод	0.10	-
769	489075.25	1413825.14	Аналитический метод	0.10	-
770	489084.22	1413750.49	Аналитический метод	0.10	-
771	489092.85	1413725.39	Аналитический метод	0.10	-
772	489103.01	1413705.46	Аналитический метод	0.10	-

2. Сведения о характерных точках границ объекта					
Обозначение характерных точек границ	Координаты, м		Метод определения координат характерной точки	Средняя квадратическая погрешность положения характерной точки (Mt), м	Описание обозначения точки на местности (при наличии)
	X	Y			
1	2	3	4	5	6
773	489130.77	1413648.95	Аналитический метод	0.10	-
774	489171.16	1413570.52	Аналитический метод	0.10	-
775	489215.35	1413487.92	Аналитический метод	0.10	-
776	489253.09	1413420.73	Аналитический метод	0.10	-
777	489258.49	1413414.00	Аналитический метод	0.10	-
778	489265.76	1413406.81	Аналитический метод	0.10	-
779	489277.56	1413398.82	Аналитический метод	0.10	-
780	489290.14	1413395.95	Аналитический метод	0.10	-
781	489301.17	1413397.15	Аналитический метод	0.10	-
782	489313.65	1413400.29	Аналитический метод	0.10	-
783	489323.59	1413403.36	Аналитический метод	0.10	-
784	489333.47	1413407.17	Аналитический метод	0.10	-
785	489404.58	1413439.92	Аналитический метод	0.10	-
786	489548.18	1413513.17	Аналитический метод	0.10	-
787	489583.25	1413528.90	Аналитический метод	0.10	-
788	489819.57	1413603.66	Аналитический метод	0.10	-
789	489887.06	1413617.99	Аналитический метод	0.10	-
790	489898.48	1413619.00	Аналитический метод	0.10	-
791	489949.46	1413617.21	Аналитический метод	0.10	-
792	490031.27	1413611.55	Аналитический метод	0.10	-
793	490081.25	1413609.56	Аналитический метод	0.10	-
794	490217.39	1413604.25	Аналитический метод	0.10	-
795	490324.75	1413598.44	Аналитический метод	0.10	-
796	490500.85	1413584.81	Аналитический метод	0.10	-
797	491047.41	1413552.64	Аналитический метод	0.10	-

2. Сведения о характерных точках границ объекта					
Обозначение характерных точек границ	Координаты, м		Метод определения координат характерной точки	Средняя квадратическая погрешность положения характерной точки (Mt), м	Описание обозначения точки на местности (при наличии)
	X	Y			
1	2	3	4	5	6
798	491155.21	1413546.07	Аналитический метод	0.10	-
799	491159.63	1413546.19	Аналитический метод	0.10	-
800	491164.96	1413547.41	Аналитический метод	0.10	-
801	491244.72	1413575.23	Аналитический метод	0.10	-
802	491437.48	1413655.81	Аналитический метод	0.10	-
803	491441.56	1413657.98	Аналитический метод	0.10	-
804	491445.18	1413660.87	Аналитический метод	0.10	-
805	491519.17	1413732.09	Аналитический метод	0.10	-
806	491593.14	1413832.71	Аналитический метод	0.10	-
807	491631.22	1413882.15	Аналитический метод	0.10	-
808	491655.31	1413909.29	Аналитический метод	0.10	-
809	491706.66	1413939.53	Аналитический метод	0.10	-
810	491768.80	1413974.55	Аналитический метод	0.10	-
811	491957.41	1414068.72	Аналитический метод	0.10	-
812	492201.22	1414192.77	Аналитический метод	0.10	-
813	492364.70	1414274.04	Аналитический метод	0.10	-
814	492425.65	1414283.49	Аналитический метод	0.10	-
815	492640.39	1414262.49	Аналитический метод	0.10	-
816	492885.91	1414252.66	Аналитический метод	0.10	-
817	493005.84	1414230.12	Аналитический метод	0.10	-
818	493073.18	1414154.68	Аналитический метод	0.10	-
819	493379.24	1413852.43	Аналитический метод	0.10	-
820	493689.05	1413552.62	Аналитический метод	0.10	-
821	493707.92	1413538.93	Аналитический метод	0.10	-
822	493712.67	1413536.23	Аналитический метод	0.10	-

2. Сведения о характерных точках границ объекта					
Обозначение характерных точек границ	Координаты, м		Метод определения координат характерной точки	Средняя квадратическая погрешность положения характерной точки (Mt), м	Описание обозначения точки на местности (при наличии)
	X	Y			
1	2	3	4	5	6
823	493719.41	1413534.37	Аналитический метод	0.10	-
824	493988.62	1413499.72	Аналитический метод	0.10	-
825	494593.73	1413444.21	Аналитический метод	0.10	-
826	495262.08	1413374.68	Аналитический метод	0.10	-
827	495305.53	1413370.70	Аналитический метод	0.10	-
828	495316.34	1413365.15	Аналитический метод	0.10	-
829	495689.86	1412976.09	Аналитический метод	0.10	-
830	495772.45	1412896.71	Аналитический метод	0.10	-
831	495875.06	1412805.50	Аналитический метод	0.10	-
832	495887.14	1412793.84	Аналитический метод	0.10	-
833	496104.94	1412577.97	Аналитический метод	0.10	-
834	496228.13	1412458.01	Аналитический метод	0.10	-
835	496301.96	1412385.11	Аналитический метод	0.10	-
836	496329.15	1412360.13	Аналитический метод	0.10	-
837	496463.47	1412292.16	Аналитический метод	0.10	-
838	496529.68	1412257.09	Аналитический метод	0.10	-
839	496580.88	1412223.82	Аналитический метод	0.10	-
840	496594.76	1412211.82	Аналитический метод	0.10	-
841	496914.68	1411591.79	Аналитический метод	0.10	-
842	497080.15	1411286.34	Аналитический метод	0.10	-
843	497084.09	1411280.94	Аналитический метод	0.10	-
844	497089.33	1411276.77	Аналитический метод	0.10	-
845	497105.85	1411266.93	Аналитический метод	0.10	-
846	497595.22	1411012.60	Аналитический метод	0.10	-
847	497970.87	1410821.81	Аналитический метод	0.10	-

2. Сведения о характерных точках границ объекта					
Обозначение характерных точек границ	Координаты, м		Метод определения координат характерной точки	Средняя квадратическая погрешность положения характерной точки (Mt), м	Описание обозначения точки на местности (при наличии)
	X	Y			
1	2	3	4	5	6
848	498769.14	1410433.43	Аналитический метод	0.10	-
849	498851.10	1410385.32	Аналитический метод	0.10	-
850	498874.65	1410357.41	Аналитический метод	0.10	-
851	498922.26	1410296.99	Аналитический метод	0.10	-
852	498990.63	1410198.21	Аналитический метод	0.10	-
853	499023.21	1410152.28	Аналитический метод	0.10	-
854	499119.15	1409994.64	Аналитический метод	0.10	-
855	499261.94	1409772.00	Аналитический метод	0.10	-
856	499303.07	1409700.66	Аналитический метод	0.10	-
857	499422.11	1409539.70	Аналитический метод	0.10	-
858	499422.78	1409519.08	Аналитический метод	0.10	-
859	499421.41	1409501.53	Аналитический метод	0.10	-
860	499421.86	1409494.46	Аналитический метод	0.10	-
861	499423.56	1409489.26	Аналитический метод	0.10	-
862	499426.35	1409484.55	Аналитический метод	0.10	-
863	499430.10	1409480.57	Аналитический метод	0.10	-
864	499465.75	1409450.12	Аналитический метод	0.10	-
865	499493.11	1409426.40	Аналитический метод	0.10	-
866	499531.65	1409393.15	Аналитический метод	0.10	-
867	499594.28	1409338.25	Аналитический метод	0.10	-
868	499598.10	1409335.49	Аналитический метод	0.10	-
869	499602.37	1409333.50	Аналитический метод	0.10	-
870	499607.69	1409332.24	Аналитический метод	0.10	-
871	500004.44	1409283.18	Аналитический метод	0.10	-
872	500032.26	1409278.77	Аналитический метод	0.10	-

2. Сведения о характерных точках границ объекта					
Обозначение характерных точек границ	Координаты, м		Метод определения координат характерной точки	Средняя квадратическая погрешность положения характерной точки (Mt), м	Описание обозначения точки на местности (при наличии)
	X	Y			
1	2	3	4	5	6
873	500049.49	1409276.41	Аналитический метод	0.10	-
874	500057.63	1409276.64	Аналитический метод	0.10	-
875	500062.85	1409278.26	Аналитический метод	0.10	-
876	500067.60	1409280.97	Аналитический метод	0.10	-
877	500071.64	1409284.66	Аналитический метод	0.10	-
878	500110.26	1409328.51	Аналитический метод	0.10	-
879	500138.78	1409360.54	Аналитический метод	0.10	-
880	500181.01	1409339.88	Аналитический метод	0.10	-
881	500291.29	1409278.14	Аналитический метод	0.10	-
882	500474.48	1409169.89	Аналитический метод	0.10	-
883	500647.92	1409069.17	Аналитический метод	0.10	-
884	500729.99	1409022.61	Аналитический метод	0.10	-
885	500871.58	1408941.53	Аналитический метод	0.10	-
886	501202.73	1408755.15	Аналитический метод	0.10	-
887	501376.51	1408646.13	Аналитический метод	0.10	-
888	501438.85	1408593.07	Аналитический метод	0.10	-
889	501609.73	1408446.50	Аналитический метод	0.10	-
890	501761.00	1408316.22	Аналитический метод	0.10	-
891	502133.53	1408006.77	Аналитический метод	0.10	-
892	502250.26	1407876.57	Аналитический метод	0.10	-
893	502382.37	1407719.56	Аналитический метод	0.10	-
894	502516.73	1407560.65	Аналитический метод	0.10	-
895	502524.05	1407550.35	Аналитический метод	0.10	-
896	502566.57	1407418.14	Аналитический метод	0.10	-
897	502579.99	1407379.38	Аналитический метод	0.10	-

2. Сведения о характерных точках границ объекта					
Обозначение характерных точек границ	Координаты, м		Метод определения координат характерной точки	Средняя квадратическая погрешность положения характерной точки (Mt), м	Описание обозначения точки на местности (при наличии)
	X	Y			
1	2	3	4	5	6
898	502600.65	1407347.05	Аналитический метод	0.10	-
899	502788.01	1407159.37	Аналитический метод	0.10	-
900	502794.18	1407154.84	Аналитический метод	0.10	-
901	503026.96	1407034.04	Аналитический метод	0.10	-
902	503055.26	1407027.20	Аналитический метод	0.10	-
903	503294.03	1406996.35	Аналитический метод	0.10	-
904	503370.64	1406984.24	Аналитический метод	0.10	-
905	503388.58	1406980.68	Аналитический метод	0.10	-
906	503474.27	1406963.69	Аналитический метод	0.10	-
907	503603.82	1406937.31	Аналитический метод	0.10	-
908	503608.43	1406936.81	Аналитический метод	0.10	-
909	503613.88	1406937.33	Аналитический метод	0.10	-
910	503619.08	1406939.02	Аналитический метод	0.10	-
911	503689.72	1406970.84	Аналитический метод	0.10	-
912	503732.17	1406989.55	Аналитический метод	0.10	-
913	503746.16	1406996.71	Аналитический метод	0.10	-
914	503821.30	1406967.80	Аналитический метод	0.10	-
915	503931.56	1406923.77	Аналитический метод	0.10	-
916	503982.63	1406912.95	Аналитический метод	0.10	-
917	504080.72	1406890.15	Аналитический метод	0.10	-
918	504093.30	1406889.44	Аналитический метод	0.10	-
919	504110.93	1406889.19	Аналитический метод	0.10	-
920	504355.05	1406865.94	Аналитический метод	0.10	-
921	504504.22	1406854.34	Аналитический метод	0.10	-
922	504558.68	1406791.80	Аналитический метод	0.10	-

2. Сведения о характерных точках границ объекта					
Обозначение характерных точек границ	Координаты, м		Метод определения координат характерной точки	Средняя квадратическая погрешность положения характерной точки (Mt), м	Описание обозначения точки на местности (при наличии)
	X	Y			
1	2	3	4	5	6
923	504583.94	1406753.88	Аналитический метод	0.10	-
924	504590.30	1406733.77	Аналитический метод	0.10	-
925	504589.40	1406715.40	Аналитический метод	0.10	-
926	504585.93	1406579.88	Аналитический метод	0.10	-
927	504590.91	1406312.38	Аналитический метод	0.10	-
928	504591.37	1406267.07	Аналитический метод	0.10	-
929	504590.73	1406134.32	Аналитический метод	0.10	-
930	504575.63	1406020.33	Аналитический метод	0.10	-
931	504550.91	1405755.57	Аналитический метод	0.10	-
932	504523.21	1405501.20	Аналитический метод	0.10	-
933	504517.00	1405431.55	Аналитический метод	0.10	-
934	504504.22	1405401.91	Аналитический метод	0.10	-
935	504460.70	1405331.04	Аналитический метод	0.10	-
936	504434.04	1405287.85	Аналитический метод	0.10	-
937	504339.56	1405122.39	Аналитический метод	0.10	-
938	504325.26	1405095.76	Аналитический метод	0.10	-
939	504316.56	1405072.62	Аналитический метод	0.10	-
940	504312.39	1405037.33	Аналитический метод	0.10	-
941	504301.97	1404851.64	Аналитический метод	0.10	-
942	504290.79	1404598.00	Аналитический метод	0.10	-
943	504286.33	1404458.21	Аналитический метод	0.10	-
944	504279.15	1404418.12	Аналитический метод	0.10	-
945	504273.64	1404407.32	Аналитический метод	0.10	-
946	504261.55	1404393.74	Аналитический метод	0.10	-
947	504237.85	1404360.74	Аналитический метод	0.10	-

2. Сведения о характерных точках границ объекта					
Обозначение характерных точек границ	Координаты, м		Метод определения координат характерной точки	Средняя квадратическая погрешность положения характерной точки (Mt), м	Описание обозначения точки на местности (при наличии)
	X	Y			
1	2	3	4	5	6
948	504228.51	1404346.27	Аналитический метод	0.10	-
949	504224.74	1404333.64	Аналитический метод	0.10	-
950	504221.51	1404307.52	Аналитический метод	0.10	-
951	504219.01	1404206.82	Аналитический метод	0.10	-
952	504208.09	1403832.50	Аналитический метод	0.10	-
953	504190.89	1403477.68	Аналитический метод	0.10	-
954	504167.86	1403236.10	Аналитический метод	0.10	-
955	504156.06	1403026.26	Аналитический метод	0.10	-
956	504145.54	1402744.72	Аналитический метод	0.10	-
957	504132.47	1402425.83	Аналитический метод	0.10	-
958	504120.72	1402143.52	Аналитический метод	0.10	-
959	504110.31	1401856.47	Аналитический метод	0.10	-
960	504091.99	1401515.80	Аналитический метод	0.10	-
961	504078.05	1401192.62	Аналитический метод	0.10	-
962	504079.24	1401174.40	Аналитический метод	0.10	-
963	504079.96	1401169.88	Аналитический метод	0.10	-
964	504081.49	1401165.56	Аналитический метод	0.10	-
965	504085.50	1401156.87	Аналитический метод	0.10	-
966	504089.10	1401151.22	Аналитический метод	0.10	-
967	504094.16	1401146.66	Аналитический метод	0.10	-
968	504110.56	1401135.52	Аналитический метод	0.10	-
969	504125.71	1401127.57	Аналитический метод	0.10	-
970	504574.03	1400908.62	Аналитический метод	0.10	-
971	504629.05	1400886.93	Аналитический метод	0.10	-
972	504651.17	1400877.53	Аналитический метод	0.10	-

2. Сведения о характерных точках границ объекта					
Обозначение характерных точек границ	Координаты, м		Метод определения координат характерной точки	Средняя квадратическая погрешность положения характерной точки (Mt), м	Описание обозначения точки на местности (при наличии)
	X	Y			
1	2	3	4	5	6
973	504757.34	1400860.97	Аналитический метод	0.10	-
974	504866.77	1400840.81	Аналитический метод	0.10	-
975	505143.29	1400803.43	Аналитический метод	0.10	-
976	505321.42	1400764.38	Аналитический метод	0.10	-
977	505354.80	1400752.76	Аналитический метод	0.10	-
978	505375.21	1400691.88	Аналитический метод	0.10	-
979	505411.87	1400625.74	Аналитический метод	0.10	-
980	505464.95	1400556.68	Аналитический метод	0.10	-
981	505478.99	1400534.49	Аналитический метод	0.10	-
982	505505.82	1400491.45	Аналитический метод	0.10	-
983	505527.75	1400469.92	Аналитический метод	0.10	-
984	505695.23	1400375.10	Аналитический метод	0.10	-
985	506121.48	1400149.94	Аналитический метод	0.10	-
986	506250.14	1400092.36	Аналитический метод	0.10	-
987	506263.72	1400088.66	Аналитический метод	0.10	-
988	506267.99	1400087.89	Аналитический метод	0.10	-
989	506273.46	1400087.98	Аналитический метод	0.10	-
990	506278.77	1400089.26	Аналитический метод	0.10	-
991	506296.68	1400095.72	Аналитический метод	0.10	-
992	506302.84	1400098.98	Аналитический метод	0.10	-
993	506489.05	1400233.53	Аналитический метод	0.10	-
994	506744.47	1400416.20	Аналитический метод	0.10	-
995	506749.72	1400419.66	Аналитический метод	0.10	-
996	506932.03	1400194.39	Аналитический метод	0.10	-
997	507037.35	1400061.25	Аналитический метод	0.10	-

2. Сведения о характерных точках границ объекта					
Обозначение характерных точек границ	Координаты, м		Метод определения координат характерной точки	Средняя квадратическая погрешность положения характерной точки (Mt), м	Описание обозначения точки на местности (при наличии)
	X	Y			
1	2	3	4	5	6
998	507073.14	1400016.13	Аналитический метод	0.10	-
999	507141.53	1399938.42	Аналитический метод	0.10	-
1000	507144.65	1399935.44	Аналитический метод	0.10	-
1001	507149.26	1399932.51	Аналитический метод	0.10	-
1002	507167.35	1399923.61	Аналитический метод	0.10	-
1003	507172.57	1399921.73	Аналитический метод	0.10	-
1004	507177.99	1399921.04	Аналитический метод	0.10	-
1005	507229.39	1399920.22	Аналитический метод	0.10	-
1006	507234.91	1399919.86	Аналитический метод	0.10	-
1007	507246.43	1399912.51	Аналитический метод	0.10	-
1008	507482.84	1399578.34	Аналитический метод	0.10	-
1009	507494.52	1399557.92	Аналитический метод	0.10	-
1010	507536.99	1399494.10	Аналитический метод	0.10	-
1011	507645.30	1399335.52	Аналитический метод	0.10	-
1012	507770.80	1399168.83	Аналитический метод	0.10	-
1013	507885.09	1399013.22	Аналитический метод	0.10	-
1014	508057.24	1398759.51	Аналитический метод	0.10	-
1015	508224.50	1398529.19	Аналитический метод	0.10	-
1016	508234.69	1398511.66	Аналитический метод	0.10	-
1017	508236.32	1398505.59	Аналитический метод	0.10	-
1018	508239.14	1398413.04	Аналитический метод	0.10	-
1019	508232.91	1398170.61	Аналитический метод	0.10	-
1020	508231.97	1397878.15	Аналитический метод	0.10	-
1021	508220.74	1397769.57	Аналитический метод	0.10	-
1022	508198.65	1397406.37	Аналитический метод	0.10	-

2. Сведения о характерных точках границ объекта					
Обозначение характерных точек границ	Координаты, м		Метод определения координат характерной точки	Средняя квадратическая погрешность положения характерной точки (Mt), м	Описание обозначения точки на местности (при наличии)
	X	Y			
1	2	3	4	5	6
1023	508197.48	1397402.46	Аналитический метод	0.10	-
1024	508104.77	1397225.86	Аналитический метод	0.10	-
1025	507999.77	1397041.15	Аналитический метод	0.10	-
1026	507911.90	1396887.30	Аналитический метод	0.10	-
1027	507834.96	1396727.27	Аналитический метод	0.10	-
1028	507817.28	1396684.04	Аналитический метод	0.10	-
1029	507775.97	1396567.28	Аналитический метод	0.10	-
1030	507773.61	1396562.02	Аналитический метод	0.10	-
1031	507750.13	1396537.64	Аналитический метод	0.10	-
1032	507652.60	1396453.51	Аналитический метод	0.10	-
1033	507636.34	1396437.60	Аналитический метод	0.10	-
1034	507633.34	1396434.07	Аналитический метод	0.10	-
1035	507630.71	1396429.28	Аналитический метод	0.10	-
1036	507629.19	1396424.03	Аналитический метод	0.10	-
1037	507625.35	1396402.01	Аналитический метод	0.10	-
1038	507616.12	1396334.42	Аналитический метод	0.10	-
1039	507616.25	1396261.53	Аналитический метод	0.10	-
1040	507611.43	1396136.92	Аналитический метод	0.10	-
1041	507598.15	1395865.83	Аналитический метод	0.10	-
1042	507583.89	1395543.47	Аналитический метод	0.10	-
1043	507574.16	1395304.23	Аналитический метод	0.10	-
1044	507560.75	1394893.21	Аналитический метод	0.10	-
1045	507547.25	1394437.74	Аналитический метод	0.10	-
1046	507538.94	1394163.97	Аналитический метод	0.10	-
1047	507516.35	1393486.40	Аналитический метод	0.10	-

2. Сведения о характерных точках границ объекта					
Обозначение характерных точек границ	Координаты, м		Метод определения координат характерной точки	Средняя квадратическая погрешность положения характерной точки (Mt), м	Описание обозначения точки на местности (при наличии)
	X	Y			
1	2	3	4	5	6
1048	507516.73	1393468.19	Аналитический метод	0.10	-
1049	507517.79	1393461.45	Аналитический метод	0.10	-
1050	507520.64	1393455.25	Аналитический метод	0.10	-
1051	507529.19	1393441.85	Аналитический метод	0.10	-
1052	507533.62	1393436.65	Аналитический метод	0.10	-
1053	507538.08	1393433.48	Аналитический метод	0.10	-
1054	507543.11	1393431.35	Аналитический метод	0.10	-
1055	507548.49	1393430.36	Аналитический метод	0.10	-
1056	507641.90	1393423.71	Аналитический метод	0.10	-
1057	507669.77	1393422.15	Аналитический метод	0.10	-
1058	508228.58	1393386.05	Аналитический метод	0.10	-
1059	508440.40	1393376.04	Аналитический метод	0.10	-
1060	508907.89	1393353.03	Аналитический метод	0.10	-
1061	508959.12	1393353.27	Аналитический метод	0.10	-
1062	508961.90	1393352.53	Аналитический метод	0.10	-
1063	509711.89	1393019.47	Аналитический метод	0.10	-
1064	510075.04	1392901.42	Аналитический метод	0.10	-
1065	510166.57	1392865.25	Аналитический метод	0.10	-
1066	510174.44	1392863.53	Аналитический метод	0.10	-
1067	510216.69	1392861.30	Аналитический метод	0.10	-
1068	510480.10	1392829.83	Аналитический метод	0.10	-
1069	510550.10	1392801.85	Аналитический метод	0.10	-
1070	510641.37	1392754.12	Аналитический метод	0.10	-
1071	510790.10	1392670.02	Аналитический метод	0.10	-
1072	510833.26	1392640.77	Аналитический метод	0.10	-

2. Сведения о характерных точках границ объекта					
Обозначение характерных точек границ	Координаты, м		Метод определения координат характерной точки	Средняя квадратическая погрешность положения характерной точки (Mt), м	Описание обозначения точки на местности (при наличии)
	X	Y			
1	2	3	4	5	6
1073	510983.05	1392463.02	Аналитический метод	0.10	-
1074	511012.46	1392376.70	Аналитический метод	0.10	-
1075	511068.13	1391980.17	Аналитический метод	0.10	-
1076	511098.06	1391773.67	Аналитический метод	0.10	-
1077	511124.23	1391402.00	Аналитический метод	0.10	-
1078	511152.32	1391152.35	Аналитический метод	0.10	-
1079	511168.23	1390988.39	Аналитический метод	0.10	-
1080	511194.78	1390783.03	Аналитический метод	0.10	-
1081	511268.47	1390209.75	Аналитический метод	0.10	-
1082	511309.73	1389784.44	Аналитический метод	0.10	-
1083	511364.52	1389162.86	Аналитический метод	0.10	-
1084	511379.94	1388995.47	Аналитический метод	0.10	-
1085	511374.08	1388905.29	Аналитический метод	0.10	-
1086	511370.52	1388866.55	Аналитический метод	0.10	-
1087	511146.56	1388468.60	Аналитический метод	0.10	-
1088	511115.31	1388409.86	Аналитический метод	0.10	-
1089	510940.20	1388075.02	Аналитический метод	0.10	-
1090	510915.56	1388026.31	Аналитический метод	0.10	-
1091	510763.68	1387807.75	Аналитический метод	0.10	-
1092	510591.19	1387569.92	Аналитический метод	0.10	-
1093	510530.27	1387498.49	Аналитический метод	0.10	-
1094	510464.22	1387450.03	Аналитический метод	0.10	-
1095	510155.89	1387265.67	Аналитический метод	0.10	-
1096	509904.45	1387132.54	Аналитический метод	0.10	-
1097	509858.71	1387110.37	Аналитический метод	0.10	-

2. Сведения о характерных точках границ объекта					
Обозначение характерных точек границ	Координаты, м		Метод определения координат характерной точки	Средняя квадратическая погрешность положения характерной точки (Mt), м	Описание обозначения точки на местности (при наличии)
	X	Y			
1	2	3	4	5	6
1098	509854.35	1387107.66	Аналитический метод	0.10	-
1099	509850.41	1387103.87	Аналитический метод	0.10	-
1100	509776.10	1387014.65	Аналитический метод	0.10	-
1101	509618.60	1386824.09	Аналитический метод	0.10	-
1102	509614.64	1386817.40	Аналитический метод	0.10	-
1103	509585.19	1386743.38	Аналитический метод	0.10	-
1104	509512.16	1386567.60	Аналитический метод	0.10	-
1105	509509.71	1386554.93	Аналитический метод	0.10	-
1106	509509.26	1386550.70	Аналитический метод	0.10	-
1107	509509.53	1386546.44	Аналитический метод	0.10	-
1108	509524.39	1386448.19	Аналитический метод	0.10	-
1109	509546.89	1386312.08	Аналитический метод	0.10	-
1110	509566.39	1386212.24	Аналитический метод	0.10	-
1111	509598.18	1386143.28	Аналитический метод	0.10	-
1112	509616.57	1386120.07	Аналитический метод	0.10	-
1113	509635.32	1386103.39	Аналитический метод	0.10	-
1114	509785.46	1385980.69	Аналитический метод	0.10	-
1115	509797.76	1385942.97	Аналитический метод	0.10	-
1116	509797.84	1385920.51	Аналитический метод	0.10	-
1117	509761.96	1385758.57	Аналитический метод	0.10	-
1118	509705.50	1385569.54	Аналитический метод	0.10	-
1119	509672.80	1385457.17	Аналитический метод	0.10	-
1120	509671.80	1385450.09	Аналитический метод	0.10	-
1121	509672.42	1385444.66	Аналитический метод	0.10	-
1122	509686.97	1385380.44	Аналитический метод	0.10	-

2. Сведения о характерных точках границ объекта					
Обозначение характерных точек границ	Координаты, м		Метод определения координат характерной точки	Средняя квадратическая погрешность положения характерной точки (Mt), м	Описание обозначения точки на местности (при наличии)
	X	Y			
1	2	3	4	5	6
1123	509689.81	1385373.27	Аналитический метод	0.10	-
1124	509703.31	1385350.35	Аналитический метод	0.10	-
1125	509706.41	1385346.15	Аналитический метод	0.10	-
1126	509710.32	1385342.69	Аналитический метод	0.10	-
1127	509732.80	1385326.65	Аналитический метод	0.10	-
1128	509869.17	1385279.39	Аналитический метод	0.10	-
1129	509956.93	1385269.82	Аналитический метод	0.10	-
1130	510053.89	1385247.48	Аналитический метод	0.10	-
1131	510060.94	1385241.87	Аналитический метод	0.10	-
1132	510064.78	1385235.72	Аналитический метод	0.10	-
1133	510104.31	1385106.92	Аналитический метод	0.10	-
1134	510159.15	1384887.81	Аналитический метод	0.10	-
1135	510190.30	1384690.24	Аналитический метод	0.10	-
1136	510231.05	1384372.47	Аналитический метод	0.10	-
1137	510246.32	1384235.03	Аналитический метод	0.10	-
1138	510255.98	1384103.22	Аналитический метод	0.10	-
1139	510261.47	1384003.42	Аналитический метод	0.10	-
1140	510295.78	1383830.83	Аналитический метод	0.10	-
1141	510297.78	1383824.85	Аналитический метод	0.10	-
1142	510300.67	1383820.21	Аналитический метод	0.10	-
1143	510340.73	1383769.45	Аналитический метод	0.10	-
1144	510555.46	1383501.51	Аналитический метод	0.10	-
1145	510746.83	1383262.26	Аналитический метод	0.10	-
1146	510776.28	1383219.87	Аналитический метод	0.10	-
1147	510876.86	1383030.33	Аналитический метод	0.10	-

2. Сведения о характерных точках границ объекта					
Обозначение характерных точек границ	Координаты, м		Метод определения координат характерной точки	Средняя квадратическая погрешность положения характерной точки (Mt), м	Описание обозначения точки на местности (при наличии)
	X	Y			
1	2	3	4	5	6
1148	511045.28	1382704.72	Аналитический метод	0.10	-
1149	511049.14	1382699.23	Аналитический метод	0.10	-
1150	511054.32	1382694.96	Аналитический метод	0.10	-
1151	511067.99	1382686.49	Аналитический метод	0.10	-
1152	511278.65	1382488.69	Аналитический метод	0.10	-
1153	511305.00	1382455.52	Аналитический метод	0.10	-
1154	511314.79	1382441.88	Аналитический метод	0.10	-
1155	511316.21	1382437.57	Аналитический метод	0.10	-
1156	511318.08	1382430.72	Аналитический метод	0.10	-
1157	511315.05	1382398.90	Аналитический метод	0.10	-
1158	511232.70	1382329.75	Аналитический метод	0.10	-
1159	511126.98	1382253.60	Аналитический метод	0.10	-
1160	511088.50	1382221.68	Аналитический метод	0.10	-
1161	510995.05	1382174.63	Аналитический метод	0.10	-
1162	510938.88	1382149.87	Аналитический метод	0.10	-
1163	510914.85	1382135.43	Аналитический метод	0.10	-
1164	510896.47	1382120.53	Аналитический метод	0.10	-
1165	510872.09	1382110.54	Аналитический метод	0.10	-
1166	510856.69	1382101.24	Аналитический метод	0.10	-
1167	510845.69	1382096.36	Аналитический метод	0.10	-
1168	510840.58	1382095.47	Аналитический метод	0.10	-
1169	510835.51	1382093.44	Аналитический метод	0.10	-
1170	510825.26	1382087.99	Аналитический метод	0.10	-
1171	510819.00	1382082.74	Аналитический метод	0.10	-
1172	510815.34	1382078.94	Аналитический метод	0.10	-

2. Сведения о характерных точках границ объекта					
Обозначение характерных точек границ	Координаты, м		Метод определения координат характерной точки	Средняя квадратическая погрешность положения характерной точки (Mt), м	Описание обозначения точки на местности (при наличии)
	X	Y			
1	2	3	4	5	6
1173	510812.48	1382074.51	Аналитический метод	0.10	-
1174	510792.60	1382061.57	Аналитический метод	0.10	-
1175	510781.81	1382049.38	Аналитический метод	0.10	-
1176	510775.48	1382035.57	Аналитический метод	0.10	-
1177	510772.97	1382017.89	Аналитический метод	0.10	-
1178	510760.84	1381960.39	Аналитический метод	0.10	-
1179	510759.57	1381942.96	Аналитический метод	0.10	-
1180	510760.94	1381881.61	Аналитический метод	0.10	-
1181	510772.34	1381789.66	Аналитический метод	0.10	-
1182	510762.71	1381655.03	Аналитический метод	0.10	-
1183	510740.24	1381512.01	Аналитический метод	0.10	-
1184	510702.22	1381453.16	Аналитический метод	0.10	-
1185	510658.31	1381384.23	Аналитический метод	0.10	-
1186	510585.13	1381245.95	Аналитический метод	0.10	-
1187	510542.09	1381145.08	Аналитический метод	0.10	-
1188	510529.00	1381100.50	Аналитический метод	0.10	-
1189	510500.61	1381074.16	Аналитический метод	0.10	-
1190	510212.98	1380970.37	Аналитический метод	0.10	-
1191	510173.24	1380956.33	Аналитический метод	0.10	-
1192	510118.93	1380972.53	Аналитический метод	0.10	-
1193	509967.00	1381023.05	Аналитический метод	0.10	-
1194	509916.14	1381040.93	Аналитический метод	0.10	-
1195	509912.00	1381041.99	Аналитический метод	0.10	-
1196	509906.54	1381042.31	Аналитический метод	0.10	-
1197	509901.14	1381041.42	Аналитический метод	0.10	-

2. Сведения о характерных точках границ объекта					
Обозначение характерных точек границ	Координаты, м		Метод определения координат характерной точки	Средняя квадратическая погрешность положения характерной точки (Mt), м	Описание обозначения точки на местности (при наличии)
	X	Y			
1	2	3	4	5	6
1198	509896.07	1381039.39	Аналитический метод	0.10	-
1199	509846.69	1381013.00	Аналитический метод	0.10	-
1200	509756.63	1380945.02	Аналитический метод	0.10	-
1201	509607.30	1380865.11	Аналитический метод	0.10	-
1202	509392.17	1380786.67	Аналитический метод	0.10	-
1203	509092.17	1380678.90	Аналитический метод	0.10	-
1204	508929.47	1380620.30	Аналитический метод	0.10	-
1205	508851.87	1380596.10	Аналитический метод	0.10	-
1206	508807.98	1380605.59	Аналитический метод	0.10	-
1207	508685.78	1380663.99	Аналитический метод	0.10	-
1208	508681.75	1380665.50	Аналитический метод	0.10	-
1209	508677.53	1380666.30	Аналитический метод	0.10	-
1210	508648.82	1380669.22	Аналитический метод	0.10	-
1211	508643.45	1380669.19	Аналитический метод	0.10	-
1212	508638.12	1380667.98	Аналитический метод	0.10	-
1213	508616.71	1380660.57	Аналитический метод	0.10	-
1214	508518.28	1380623.88	Аналитический метод	0.10	-
1215	508252.07	1380531.56	Аналитический метод	0.10	-
1216	508145.50	1380495.45	Аналитический метод	0.10	-
1217	508058.44	1380468.08	Аналитический метод	0.10	-
1218	508033.75	1380460.82	Аналитический метод	0.10	-
1219	508005.99	1380446.61	Аналитический метод	0.10	-
1220	508002.46	1380444.42	Аналитический метод	0.10	-
1221	507999.34	1380441.66	Аналитический метод	0.10	-
1222	507982.53	1380424.13	Аналитический метод	0.10	-

2. Сведения о характерных точках границ объекта					
Обозначение характерных точек границ	Координаты, м		Метод определения координат характерной точки	Средняя квадратическая погрешность положения характерной точки (Mt), м	Описание обозначения точки на местности (при наличии)
	X	Y			
1	2	3	4	5	6
1223	507978.88	1380419.27	Аналитический метод	0.10	-
1224	507976.70	1380414.26	Аналитический метод	0.10	-
1225	507967.01	1380383.10	Аналитический метод	0.10	-
1226	507934.76	1380235.30	Аналитический метод	0.10	-
1227	507872.06	1379955.94	Аналитический метод	0.10	-
1228	507846.53	1379914.03	Аналитический метод	0.10	-
1229	507818.20	1379897.96	Аналитический метод	0.10	-
1230	507793.48	1379886.85	Аналитический метод	0.10	-
1231	507779.98	1379881.66	Аналитический метод	0.10	-
1232	507739.82	1379865.72	Аналитический метод	0.10	-
1233	507702.65	1379853.25	Аналитический метод	0.10	-
1234	507668.40	1379839.30	Аналитический метод	0.10	-
1235	507642.90	1379822.22	Аналитический метод	0.10	-
1236	507539.25	1379736.77	Аналитический метод	0.10	-
1237	507420.18	1379680.69	Аналитический метод	0.10	-
1238	507410.71	1379676.53	Аналитический метод	0.10	-
1239	507389.13	1379663.52	Аналитический метод	0.10	-
1240	507383.28	1379658.64	Аналитический метод	0.10	-
1241	507380.14	1379654.16	Аналитический метод	0.10	-
1242	507378.04	1379649.11	Аналитический метод	0.10	-
1243	507377.09	1379643.73	Аналитический метод	0.10	-
1244	507375.92	1379625.67	Аналитический метод	0.10	-
1245	507376.52	1379618.39	Аналитический метод	0.10	-
1246	507381.10	1379598.68	Аналитический метод	0.10	-
1247	507420.10	1379434.18	Аналитический метод	0.10	-

2. Сведения о характерных точках границ объекта					
Обозначение характерных точек границ	Координаты, м		Метод определения координат характерной точки	Средняя квадратическая погрешность положения характерной точки (Mt), м	Описание обозначения точки на местности (при наличии)
	X	Y			
1	2	3	4	5	6
1248	507424.86	1379406.37	Аналитический метод	0.10	-
1249	507458.51	1379096.62	Аналитический метод	0.10	-
1250	507458.73	1379091.11	Аналитический метод	0.10	-
1251	507334.80	1379004.50	Аналитический метод	0.10	-
1252	507142.91	1378863.12	Аналитический метод	0.10	-
1253	507075.37	1378835.78	Аналитический метод	0.10	-
1254	506672.76	1378650.90	Аналитический метод	0.10	-
1255	506601.42	1378610.93	Аналитический метод	0.10	-
1256	506596.53	1378607.35	Аналитический метод	0.10	-
1257	506592.65	1378602.69	Аналитический метод	0.10	-
1258	506542.10	1378524.51	Аналитический метод	0.10	-
1259	506496.45	1378454.48	Аналитический метод	0.10	-
1260	506493.42	1378443.40	Аналитический метод	0.10	-
1261	506361.23	1378254.60	Аналитический метод	0.10	-
1262	506153.63	1377949.53	Аналитический метод	0.10	-
1263	506134.59	1377923.19	Аналитический метод	0.10	-
1264	506126.05	1377917.17	Аналитический метод	0.10	-
1265	506071.62	1377904.32	Аналитический метод	0.10	-
1266	506026.74	1377897.51	Аналитический метод	0.10	-
1267	506008.93	1377892.39	Аналитический метод	0.10	-
1268	505997.65	1377885.93	Аналитический метод	0.10	-
1269	505994.03	1377883.40	Аналитический метод	0.10	-
1270	505990.90	1377880.27	Аналитический метод	0.10	-
1271	505987.88	1377875.71	Аналитический метод	0.10	-
1272	505979.86	1377860.19	Аналитический метод	0.10	-

2. Сведения о характерных точках границ объекта					
Обозначение характерных точек границ	Координаты, м		Метод определения координат характерной точки	Средняя квадратическая погрешность положения характерной точки (Mt), м	Описание обозначения точки на местности (при наличии)
	X	Y			
1	2	3	4	5	6
1273	505959.74	1377803.94	Аналитический метод	0.10	-
1274	505926.36	1377703.90	Аналитический метод	0.10	-
1275	505891.52	1377599.68	Аналитический метод	0.10	-
1276	505877.43	1377572.66	Аналитический метод	0.10	-
1277	505862.56	1377550.03	Аналитический метод	0.10	-
1278	505735.21	1377417.53	Аналитический метод	0.10	-
1279	505659.52	1377322.46	Аналитический метод	0.10	-
1280	505602.44	1377254.26	Аналитический метод	0.10	-
1281	505579.42	1377220.08	Аналитический метод	0.10	-
1282	505503.83	1377109.25	Аналитический метод	0.10	-
1283	505418.72	1376986.58	Аналитический метод	0.10	-
1284	505304.30	1376815.14	Аналитический метод	0.10	-
1285	505299.30	1376806.35	Аналитический метод	0.10	-
1286	505276.84	1376760.41	Аналитический метод	0.10	-
1287	505242.08	1376649.86	Аналитический метод	0.10	-
1288	505147.25	1376408.74	Аналитический метод	0.10	-
1289	505130.65	1376367.44	Аналитический метод	0.10	-
1290	505113.37	1376273.27	Аналитический метод	0.10	-
1291	505112.96	1376269.23	Аналитический метод	0.10	-
1292	505113.22	1376265.17	Аналитический метод	0.10	-
1293	505116.50	1376242.60	Аналитический метод	0.10	-
1294	505174.33	1375990.91	Аналитический метод	0.10	-
1295	505245.94	1375770.12	Аналитический метод	0.10	-
1296	505337.50	1375514.19	Аналитический метод	0.10	-
1297	505333.75	1375370.30	Аналитический метод	0.10	-

2. Сведения о характерных точках границ объекта					
Обозначение характерных точек границ	Координаты, м		Метод определения координат характерной точки	Средняя квадратическая погрешность положения характерной точки (Mt), м	Описание обозначения точки на местности (при наличии)
	X	Y			
1	2	3	4	5	6
1298	505334.04	1375365.81	Аналитический метод	0.10	-
1299	505340.93	1375321.47	Аналитический метод	0.10	-
1300	505368.14	1375219.60	Аналитический метод	0.10	-
1301	505376.77	1375174.31	Аналитический метод	0.10	-
1302	505359.16	1375002.23	Аналитический метод	0.10	-
1303	505325.01	1374928.17	Аналитический метод	0.10	-
1304	505314.41	1374896.31	Аналитический метод	0.10	-
1305	505283.90	1374784.48	Аналитический метод	0.10	-
1306	505248.68	1374763.43	Аналитический метод	0.10	-
1307	505187.96	1374722.81	Аналитический метод	0.10	-
1308	505146.85	1374679.52	Аналитический метод	0.10	-
1309	505063.54	1374592.12	Аналитический метод	0.10	-
1310	505060.41	1374588.08	Аналитический метод	0.10	-
1311	505058.05	1374583.14	Аналитический метод	0.10	-
1312	505046.82	1374551.12	Аналитический метод	0.10	-
1313	505045.51	1374545.12	Аналитический метод	0.10	-
1314	505045.62	1374539.65	Аналитический метод	0.10	-
1315	505052.32	1374487.71	Аналитический метод	0.10	-
1316	505080.49	1374342.08	Аналитический метод	0.10	-
1317	505134.66	1374064.24	Аналитический метод	0.10	-
1318	505145.72	1374024.37	Аналитический метод	0.10	-
1319	505156.68	1374003.47	Аналитический метод	0.10	-
1320	505434.95	1373652.67	Аналитический метод	0.10	-
1321	505559.11	1373481.70	Аналитический метод	0.10	-
1322	505567.02	1373461.62	Аналитический метод	0.10	-

2. Сведения о характерных точках границ объекта					
Обозначение характерных точек границ	Координаты, м		Метод определения координат характерной точки	Средняя квадратическая погрешность положения характерной точки (Mt), м	Описание обозначения точки на местности (при наличии)
	X	Y			
1	2	3	4	5	6
1323	505560.77	1373397.85	Аналитический метод	0.10	-
1324	505547.63	1373332.13	Аналитический метод	0.10	-
1325	505528.41	1373268.33	Аналитический метод	0.10	-
1326	505371.12	1373104.31	Аналитический метод	0.10	-
1327	505207.16	1372932.06	Аналитический метод	0.10	-
1328	504823.97	1372598.82	Аналитический метод	0.10	-
1329	504621.28	1372414.39	Аналитический метод	0.10	-
1330	504278.46	1372107.39	Аналитический метод	0.10	-
1331	504061.03	1371915.42	Аналитический метод	0.10	-
1332	503839.52	1371717.78	Аналитический метод	0.10	-
1333	503585.81	1371493.99	Аналитический метод	0.10	-
1334	503508.56	1371425.23	Аналитический метод	0.10	-
1335	503406.59	1371339.10	Аналитический метод	0.10	-
1336	503384.76	1371321.22	Аналитический метод	0.10	-
1337	503369.34	1371310.45	Аналитический метод	0.10	-
1338	503366.98	1371310.38	Аналитический метод	0.10	-
1339	503347.01	1371313.45	Аналитический метод	0.10	-
1340	503220.68	1371341.57	Аналитический метод	0.10	-
1341	503123.48	1371357.07	Аналитический метод	0.10	-
1342	503093.40	1371361.01	Аналитический метод	0.10	-
1343	503089.06	1371361.20	Аналитический метод	0.10	-
1344	503083.65	1371360.36	Аналитический метод	0.10	-
1345	503070.33	1371356.77	Аналитический метод	0.10	-
1346	503027.73	1371334.68	Аналитический метод	0.10	-
1347	502944.34	1371259.33	Аналитический метод	0.10	-

2. Сведения о характерных точках границ объекта					
Обозначение характерных точек границ	Координаты, м		Метод определения координат характерной точки	Средняя квадратическая погрешность положения характерной точки (Mt), м	Описание обозначения точки на местности (при наличии)
	X	Y			
1	2	3	4	5	6
1348	502887.87	1371205.23	Аналитический метод	0.10	-
1349	502655.42	1370997.75	Аналитический метод	0.10	-
1350	502517.97	1370874.00	Аналитический метод	0.10	-
1351	502466.25	1370825.54	Аналитический метод	0.10	-
1352	502463.53	1370822.55	Аналитический метод	0.10	-
1353	502461.33	1370819.16	Аналитический метод	0.10	-
1354	502452.55	1370802.87	Аналитический метод	0.10	-
1355	502450.72	1370798.54	Аналитический метод	0.10	-
1356	502449.65	1370793.18	Аналитический метод	0.10	-
1357	502449.78	1370787.71	Аналитический метод	0.10	-
1358	502451.09	1370782.40	Аналитический метод	0.10	-
1359	502456.13	1370768.66	Аналитический метод	0.10	-
1360	502457.96	1370764.74	Аналитический метод	0.10	-
1361	502460.45	1370761.20	Аналитический метод	0.10	-
1362	502463.17	1370757.95	Аналитический метод	0.10	-
1363	502447.44	1370737.59	Аналитический метод	0.10	-
1364	502422.33	1370715.72	Аналитический метод	0.10	-
1365	502321.62	1370640.20	Аналитический метод	0.10	-
1366	502181.54	1370519.87	Аналитический метод	0.10	-
1367	502066.43	1370413.25	Аналитический метод	0.10	-
1368	501832.07	1370199.46	Аналитический метод	0.10	-
1369	501668.69	1370058.64	Аналитический метод	0.10	-
1370	501647.88	1370041.69	Аналитический метод	0.10	-
1371	501613.13	1370010.58	Аналитический метод	0.10	-
1372	501511.72	1369977.25	Аналитический метод	0.10	-

2. Сведения о характерных точках границ объекта					
Обозначение характерных точек границ	Координаты, м		Метод определения координат характерной точки	Средняя квадратическая погрешность положения характерной точки (Mt), м	Описание обозначения точки на местности (при наличии)
	X	Y			
1	2	3	4	5	6
1373	501507.31	1369975.32	Аналитический метод	0.10	-
1374	501503.36	1369972.58	Аналитический метод	0.10	-
1375	501412.30	1369895.44	Аналитический метод	0.10	-
1376	501210.49	1369657.20	Аналитический метод	0.10	-
1377	501062.07	1369473.07	Аналитический метод	0.10	-
1378	500762.54	1369100.78	Аналитический метод	0.10	-
1379	500522.10	1368805.71	Аналитический метод	0.10	-
1380	500451.30	1368736.41	Аналитический метод	0.10	-
1381	500386.46	1368682.06	Аналитический метод	0.10	-
1382	500290.27	1368631.02	Аналитический метод	0.10	-
1383	500253.77	1368621.42	Аналитический метод	0.10	-
1384	500212.73	1368615.30	Аналитический метод	0.10	-
1385	500088.92	1368631.28	Аналитический метод	0.10	-
1386	500002.73	1368659.18	Аналитический метод	0.10	-
1387	499935.87	1368695.88	Аналитический метод	0.10	-
1388	499264.91	1369392.78	Аналитический метод	0.10	-
1389	499180.91	1369475.26	Аналитический метод	0.10	-
1390	499101.81	1369580.33	Аналитический метод	0.10	-
1391	499055.33	1369657.26	Аналитический метод	0.10	-
1392	498957.41	1369812.82	Аналитический метод	0.10	-
1393	498871.08	1369988.12	Аналитический метод	0.10	-
1394	498775.49	1370170.69	Аналитический метод	0.10	-
1395	498581.08	1370545.20	Аналитический метод	0.10	-
1396	498449.45	1370788.96	Аналитический метод	0.10	-
1397	498416.01	1370835.28	Аналитический метод	0.10	-

2. Сведения о характерных точках границ объекта					
Обозначение характерных точек границ	Координаты, м		Метод определения координат характерной точки	Средняя квадратическая погрешность положения характерной точки (Mt), м	Описание обозначения точки на местности (при наличии)
	X	Y			
1	2	3	4	5	6
1398	498381.82	1370875.04	Аналитический метод	0.10	-
1399	498280.74	1370990.83	Аналитический метод	0.10	-
1400	498277.45	1370993.98	Аналитический метод	0.10	-
1401	498273.63	1370996.47	Аналитический метод	0.10	-
1402	498232.08	1371018.53	Аналитический метод	0.10	-
1403	498205.49	1371033.22	Аналитический метод	0.10	-
1404	498142.70	1371054.41	Аналитический метод	0.10	-
1405	498078.46	1371077.92	Аналитический метод	0.10	-
1406	497878.40	1371142.55	Аналитический метод	0.10	-
1407	497702.87	1371201.49	Аналитический метод	0.10	-
1408	497663.90	1371211.92	Аналитический метод	0.10	-
1409	497639.58	1371219.37	Аналитический метод	0.10	-
1410	497634.92	1371220.32	Аналитический метод	0.10	-
1411	497629.45	1371220.30	Аналитический метод	0.10	-
1412	497624.11	1371219.09	Аналитический метод	0.10	-
1413	497546.25	1371192.21	Аналитический метод	0.10	-
1414	497365.07	1371114.41	Аналитический метод	0.10	-
1415	497215.71	1371044.51	Аналитический метод	0.10	-
1416	497210.07	1371040.87	Аналитический метод	0.10	-
1417	497205.59	1371035.86	Аналитический метод	0.10	-
1418	497203.05	1371031.03	Аналитический метод	0.10	-
1419	497201.61	1371025.75	Аналитический метод	0.10	-
1420	497201.36	1371020.28	Аналитический метод	0.10	-
1421	497201.70	1371014.98	Аналитический метод	0.10	-
1422	497202.49	1371008.79	Аналитический метод	0.10	-

2. Сведения о характерных точках границ объекта					
Обозначение характерных точек границ	Координаты, м		Метод определения координат характерной точки	Средняя квадратическая погрешность положения характерной точки (Mt), м	Описание обозначения точки на местности (при наличии)
	X	Y			
1	2	3	4	5	6
1423	497204.16	1371003.59	Аналитический метод	0.10	-
1424	497206.93	1370998.87	Аналитический метод	0.10	-
1425	497210.66	1370994.87	Аналитический метод	0.10	-
1426	497215.16	1370991.77	Аналитический метод	0.10	-
1427	497220.24	1370989.73	Аналитический метод	0.10	-
1428	497225.63	1370988.84	Аналитический метод	0.10	-
1429	497231.09	1370989.14	Аналитический метод	0.10	-
1430	497236.36	1370990.63	Аналитический метод	0.10	-
1431	497349.18	1371036.27	Аналитический метод	0.10	-
1432	497380.81	1371049.13	Аналитический метод	0.10	-
1433	497566.14	1371140.72	Аналитический метод	0.10	-
1434	497638.77	1371160.09	Аналитический метод	0.10	-
1435	497652.09	1371156.28	Аналитический метод	0.10	-
1436	497686.34	1371145.22	Аналитический метод	0.10	-
1437	497860.74	1371089.81	Аналитический метод	0.10	-
1438	498059.78	1371025.09	Аналитический метод	0.10	-
1439	498121.71	1370999.23	Аналитический метод	0.10	-
1440	498181.01	1370977.47	Аналитический метод	0.10	-
1441	498204.13	1370962.28	Аналитический метод	0.10	-
1442	498239.58	1370945.16	Аналитический метод	0.10	-
1443	498338.26	1370836.63	Аналитический метод	0.10	-
1444	498372.18	1370798.44	Аналитический метод	0.10	-
1445	498401.62	1370758.62	Аналитический метод	0.10	-
1446	498527.74	1370516.48	Аналитический метод	0.10	-
1447	498721.75	1370142.80	Аналитический метод	0.10	-

2. Сведения о характерных точках границ объекта					
Обозначение характерных точек границ	Координаты, м		Метод определения координат характерной точки	Средняя квадратическая погрешность положения характерной точки (Mt), м	Описание обозначения точки на местности (при наличии)
	X	Y			
1	2	3	4	5	6
1448	498819.35	1369961.47	Аналитический метод	0.10	-
1449	498904.81	1369786.57	Аналитический метод	0.10	-
1450	499003.89	1369625.85	Аналитический метод	0.10	-
1451	499053.68	1369547.28	Аналитический метод	0.10	-
1452	499136.01	1369436.04	Аналитический метод	0.10	-
1453	499220.81	1369349.42	Аналитический метод	0.10	-
1454	499895.40	1368652.71	Аналитический метод	0.10	-
1455	499901.20	1368648.25	Аналитический метод	0.10	-
1456	499977.89	1368605.58	Аналитический метод	0.10	-
1457	500073.20	1368571.84	Аналитический метод	0.10	-
1458	500079.02	1368570.54	Аналитический метод	0.10	-
1459	500213.26	1368556.95	Аналитический метод	0.10	-
1460	500261.84	1368563.52	Аналитический метод	0.10	-
1461	500311.01	1368574.21	Аналитический метод	0.10	-
1462	500417.33	1368629.94	Аналитический метод	0.10	-
1463	500422.13	1368633.22	Аналитический метод	0.10	-
1464	500487.44	1368690.04	Аналитический метод	0.10	-
1465	500563.10	1368764.35	Аналитический метод	0.10	-
1466	500808.24	1369065.32	Аналитический метод	0.10	-
1467	501106.89	1369433.21	Аналитический метод	0.10	-
1468	501258.06	1369617.87	Аналитический метод	0.10	-
1469	501454.91	1369854.88	Аналитический метод	0.10	-
1470	501535.44	1369926.38	Аналитический метод	0.10	-
1471	501638.27	1369955.06	Аналитический метод	0.10	-
1472	501643.54	1369957.20	Аналитический метод	0.10	-

2. Сведения о характерных точках границ объекта					
Обозначение характерных точек границ	Координаты, м		Метод определения координат характерной точки	Средняя квадратическая погрешность положения характерной точки (Mt), м	Описание обозначения точки на местности (при наличии)
	X	Y			
1	2	3	4	5	6
1473	501648.02	1369960.33	Аналитический метод	0.10	-
1474	501686.89	1369994.37	Аналитический метод	0.10	-
1475	501707.28	1370012.79	Аналитический метод	0.10	-
1476	501872.28	1370154.86	Аналитический метод	0.10	-
1477	502106.16	1370369.03	Аналитический метод	0.10	-
1478	502222.50	1370473.44	Аналитический метод	0.10	-
1479	502360.62	1370594.40	Аналитический метод	0.10	-
1480	502462.47	1370668.05	Аналитический метод	0.10	-
1481	502491.65	1370697.31	Аналитический метод	0.10	-
1482	502524.09	1370737.45	Аналитический метод	0.10	-
1483	502527.63	1370743.35	Аналитический метод	0.10	-
1484	502529.22	1370748.58	Аналитический метод	0.10	-
1485	502531.48	1370760.72	Аналитический метод	0.10	-
1486	502531.83	1370767.21	Аналитический метод	0.10	-
1487	502530.49	1370773.58	Аналитический метод	0.10	-
1488	502528.13	1370778.51	Аналитический метод	0.10	-
1489	502520.63	1370790.55	Аналитический метод	0.10	-
1490	502559.84	1370831.29	Аналитический метод	0.10	-
1491	502699.17	1370954.50	Аналитический метод	0.10	-
1492	502826.66	1371068.96	Аналитический метод	0.10	-
1493	502983.27	1371214.60	Аналитический метод	0.10	-
1494	503061.53	1371287.56	Аналитический метод	0.10	-
1495	503087.50	1371299.46	Аналитический метод	0.10	-
1496	503114.62	1371295.30	Аналитический метод	0.10	-
1497	503209.63	1371278.35	Аналитический метод	0.10	-

2. Сведения о характерных точках границ объекта					
Обозначение характерных точек границ	Координаты, м		Метод определения координат характерной точки	Средняя квадратическая погрешность положения характерной точки (Mt), м	Описание обозначения точки на местности (при наличии)
	X	Y			
1	2	3	4	5	6
1498	503336.23	1371252.78	Аналитический метод	0.10	-
1499	503362.73	1371249.28	Аналитический метод	0.10	-
1500	503378.72	1371248.90	Аналитический метод	0.10	-
1501	503383.39	1371249.22	Аналитический метод	0.10	-
1502	503387.92	1371250.42	Аналитический метод	0.10	-
1503	503392.82	1371252.85	Аналитический метод	0.10	-
1504	503421.61	1371271.31	Аналитический метод	0.10	-
1505	503447.88	1371291.76	Аналитический метод	0.10	-
1506	503549.73	1371379.15	Аналитический метод	0.10	-
1507	503879.82	1371671.85	Аналитический метод	0.10	-
1508	504102.99	1371869.56	Аналитический метод	0.10	-
1509	504319.83	1372060.98	Аналитический метод	0.10	-
1510	504663.33	1372368.23	Аналитический метод	0.10	-
1511	504866.19	1372554.26	Аналитический метод	0.10	-
1512	505248.82	1372887.77	Аналитический метод	0.10	-
1513	505415.29	1373058.48	Аналитический метод	0.10	-
1514	505579.07	1373232.91	Аналитический метод	0.10	-
1515	505582.71	1373237.91	Аналитический метод	0.10	-
1516	505584.82	1373242.96	Аналитический метод	0.10	-
1517	505606.72	1373317.29	Аналитический метод	0.10	-
1518	505619.24	1373381.94	Аналитический метод	0.10	-
1519	505629.05	1373469.58	Аналитический метод	0.10	-
1520	505629.14	1373474.04	Аналитический метод	0.10	-
1521	505628.18	1373479.42	Аналитический метод	0.10	-
1522	505626.07	1373484.47	Аналитический метод	0.10	-

2. Сведения о характерных точках границ объекта					
Обозначение характерных точек границ	Координаты, м		Метод определения координат характерной точки	Средняя квадратическая погрешность положения характерной точки (Mt), м	Описание обозначения точки на местности (при наличии)
	X	Y			
1	2	3	4	5	6
1523	505610.69	1373512.26	Аналитический метод	0.10	-
1524	505480.78	1373689.38	Аналитический метод	0.10	-
1525	505203.79	1374054.61	Аналитический метод	0.10	-
1526	505194.53	1374083.39	Аналитический метод	0.10	-
1527	505143.49	1374347.99	Аналитический метод	0.10	-
1528	505111.74	1374495.56	Аналитический метод	0.10	-
1529	505109.30	1374536.02	Аналитический метод	0.10	-
1530	505118.08	1374552.76	Аналитический метод	0.10	-
1531	505192.24	1374640.49	Аналитический метод	0.10	-
1532	505216.28	1374663.28	Аналитический метод	0.10	-
1533	505227.37	1374674.73	Аналитический метод	0.10	-
1534	505308.41	1374723.74	Аналитический метод	0.10	-
1535	505334.23	1374742.21	Аналитический метод	0.10	-
1536	505338.76	1374746.39	Аналитический метод	0.10	-
1537	505341.82	1374750.92	Аналитический метод	0.10	-
1538	505343.81	1374756.01	Аналитический метод	0.10	-
1539	505376.61	1374877.26	Аналитический метод	0.10	-
1540	505385.83	1374906.12	Аналитический метод	0.10	-
1541	505417.31	1374984.45	Аналитический метод	0.10	-
1542	505418.94	1374990.90	Аналитический метод	0.10	-
1543	505440.23	1375175.19	Аналитический метод	0.10	-
1544	505440.04	1375182.31	Аналитический метод	0.10	-
1545	505431.25	1375233.24	Аналитический метод	0.10	-
1546	505408.79	1375314.38	Аналитический метод	0.10	-
1547	505405.92	1375326.76	Аналитический метод	0.10	-

2. Сведения о характерных точках границ объекта					
Обозначение характерных точек границ	Координаты, м		Метод определения координат характерной точки	Средняя квадратическая погрешность положения характерной точки (Mt), м	Описание обозначения точки на местности (при наличии)
	X	Y			
1	2	3	4	5	6
1548	505400.69	1375371.49	Аналитический метод	0.10	-
1549	505398.27	1375524.43	Аналитический метод	0.10	-
1550	505396.92	1375532.15	Аналитический метод	0.10	-
1551	505307.76	1375791.83	Аналитический метод	0.10	-
1552	505295.24	1375830.36	Аналитический метод	0.10	-
1553	505242.39	1375993.49	Аналитический метод	0.10	-
1554	505175.94	1376260.68	Аналитический метод	0.10	-
1555	505174.43	1376268.27	Аналитический метод	0.10	-
1556	505190.40	1376349.74	Аналитический метод	0.10	-
1557	505205.76	1376386.07	Аналитический метод	0.10	-
1558	505301.41	1376628.70	Аналитический метод	0.10	-
1559	505313.43	1376669.21	Аналитический метод	0.10	-
1560	505319.02	1376695.90	Аналитический метод	0.10	-
1561	505331.91	1376740.50	Аналитический метод	0.10	-
1562	505355.20	1376780.60	Аналитический метод	0.10	-
1563	505470.10	1376950.03	Аналитический метод	0.10	-
1564	505556.52	1377075.86	Аналитический метод	0.10	-
1565	505632.36	1377188.24	Аналитический метод	0.10	-
1566	505652.52	1377217.36	Аналитический метод	0.10	-
1567	505704.54	1377280.93	Аналитический метод	0.10	-
1568	505784.87	1377377.14	Аналитический метод	0.10	-
1569	505923.32	1377524.70	Аналитический метод	0.10	-
1570	505933.91	1377542.43	Аналитический метод	0.10	-
1571	505950.74	1377574.83	Аналитический метод	0.10	-
1572	505985.96	1377686.45	Аналитический метод	0.10	-

2. Сведения о характерных точках границ объекта					
Обозначение характерных точек границ	Координаты, м		Метод определения координат характерной точки	Средняя квадратическая погрешность положения характерной точки (Mt), м	Описание обозначения точки на местности (при наличии)
	X	Y			
1	2	3	4	5	6
1573	506015.78	1377777.69	Аналитический метод	0.10	-
1574	506021.58	1377794.34	Аналитический метод	0.10	-
1575	506036.09	1377829.69	Аналитический метод	0.10	-
1576	506039.53	1377837.57	Аналитический метод	0.10	-
1577	506044.53	1377841.52	Аналитический метод	0.10	-
1578	506048.02	1377842.81	Аналитический метод	0.10	-
1579	506081.10	1377848.08	Аналитический метод	0.10	-
1580	506140.23	1377856.31	Аналитический метод	0.10	-
1581	506144.65	1377857.34	Аналитический метод	0.10	-
1582	506148.81	1377859.15	Аналитический метод	0.10	-
1583	506170.78	1377871.20	Аналитический метод	0.10	-
1584	506174.53	1377873.72	Аналитический метод	0.10	-
1585	506177.77	1377876.88	Аналитический метод	0.10	-
1586	506206.42	1377910.42	Аналитический метод	0.10	-
1587	506268.11	1378001.72	Аналитический метод	0.10	-
1588	506413.69	1378217.49	Аналитический метод	0.10	-
1589	506546.96	1378416.90	Аналитический метод	0.10	-
1590	506551.58	1378426.08	Аналитический метод	0.10	-
1591	506590.62	1378485.03	Аналитический метод	0.10	-
1592	506638.70	1378566.03	Аналитический метод	0.10	-
1593	506666.82	1378579.10	Аналитический метод	0.10	-
1594	506727.51	1378611.49	Аналитический метод	0.10	-
1595	506843.63	1378668.67	Аналитический метод	0.10	-
1596	507100.23	1378780.25	Аналитический метод	0.10	-
1597	507170.42	1378811.90	Аналитический метод	0.10	-

2. Сведения о характерных точках границ объекта					
Обозначение характерных точек границ	Координаты, м		Метод определения координат характерной точки	Средняя квадратическая погрешность положения характерной точки (Mt), м	Описание обозначения точки на местности (при наличии)
	X	Y			
1	2	3	4	5	6
1598	507174.63	1378814.32	Аналитический метод	0.10	-
1599	507369.04	1378952.56	Аналитический метод	0.10	-
1600	507490.35	1379039.23	Аналитический метод	0.10	-
1601	507516.03	1379065.51	Аналитический метод	0.10	-
1602	507518.84	1379068.95	Аналитический метод	0.10	-
1603	507521.40	1379073.79	Аналитический метод	0.10	-
1604	507522.84	1379079.06	Аналитический метод	0.10	-
1605	507523.10	1379084.53	Аналитический метод	0.10	-
1606	507521.49	1379110.55	Аналитический метод	0.10	-
1607	507477.03	1379445.83	Аналитический метод	0.10	-
1608	507469.04	1379477.42	Аналитический метод	0.10	-
1609	507435.05	1379621.23	Аналитический метод	0.10	-
1610	507434.20	1379624.03	Аналитический метод	0.10	-
1611	507439.33	1379627.90	Аналитический метод	0.10	-
1612	507444.19	1379630.81	Аналитический метод	0.10	-
1613	507573.47	1379682.28	Аналитический метод	0.10	-
1614	507577.29	1379684.20	Аналитический метод	0.10	-
1615	507580.74	1379686.74	Аналитический метод	0.10	-
1616	507663.90	1379759.93	Аналитический метод	0.10	-
1617	507679.59	1379776.91	Аналитический метод	0.10	-
1618	507696.75	1379789.65	Аналитический метод	0.10	-
1619	507770.76	1379815.66	Аналитический метод	0.10	-
1620	507800.39	1379828.69	Аналитический метод	0.10	-
1621	507840.71	1379844.19	Аналитический метод	0.10	-
1622	507883.47	1379867.86	Аналитический метод	0.10	-

2. Сведения о характерных точках границ объекта					
Обозначение характерных точек границ	Координаты, м		Метод определения координат характерной точки	Средняя квадратическая погрешность положения характерной точки (Mt), м	Описание обозначения точки на местности (при наличии)
	X	Y			
1	2	3	4	5	6
1623	507886.93	1379870.17	Аналитический метод	0.10	-
1624	507889.96	1379873.02	Аналитический метод	0.10	-
1625	507893.14	1379877.46	Аналитический метод	0.10	-
1626	507925.35	1379934.66	Аналитический метод	0.10	-
1627	507927.97	1379941.50	Аналитический метод	0.10	-
1628	507990.80	1380223.92	Аналитический метод	0.10	-
1629	508021.27	1380365.92	Аналитический метод	0.10	-
1630	508030.68	1380390.45	Аналитический метод	0.10	-
1631	508037.03	1380398.80	Аналитический метод	0.10	-
1632	508056.12	1380406.71	Аналитический метод	0.10	-
1633	508075.24	1380413.73	Аналитический метод	0.10	-
1634	508162.24	1380434.63	Аналитический метод	0.10	-
1635	508270.30	1380470.62	Аналитический метод	0.10	-
1636	508365.02	1380502.84	Аналитический метод	0.10	-
1637	508540.52	1380564.89	Аналитический метод	0.10	-
1638	508635.97	1380601.61	Аналитический метод	0.10	-
1639	508653.37	1380604.39	Аналитический метод	0.10	-
1640	508664.39	1380603.15	Аналитический метод	0.10	-
1641	508780.52	1380547.34	Аналитический метод	0.10	-
1642	508838.94	1380518.84	Аналитический метод	0.10	-
1643	508843.55	1380517.13	Аналитический метод	0.10	-
1644	508848.96	1380516.33	Аналитический метод	0.10	-
1645	508854.42	1380516.72	Аналитический метод	0.10	-
1646	508859.65	1380518.29	Аналитический метод	0.10	-
1647	508944.68	1380554.32	Аналитический метод	0.10	-

2. Сведения о характерных точках границ объекта					
Обозначение характерных точек границ	Координаты, м		Метод определения координат характерной точки	Средняя квадратическая погрешность положения характерной точки (Mt), м	Описание обозначения точки на местности (при наличии)
	X	Y			
1	2	3	4	5	6
1648	509113.73	1380617.82	Аналитический метод	0.10	-
1649	509416.41	1380721.55	Аналитический метод	0.10	-
1650	509636.12	1380802.53	Аналитический метод	0.10	-
1651	509795.62	1380889.79	Аналитический метод	0.10	-
1652	509883.50	1380955.54	Аналитический метод	0.10	-
1653	509905.89	1380969.76	Аналитический метод	0.10	-
1654	509938.87	1380958.19	Аналитический метод	0.10	-
1655	510090.98	1380910.57	Аналитический метод	0.10	-
1656	510139.77	1380894.15	Аналитический метод	0.10	-
1657	510175.49	1380887.34	Аналитический метод	0.10	-
1658	510179.56	1380886.91	Аналитический метод	0.10	-
1659	510183.64	1380887.14	Аналитический метод	0.10	-
1660	510188.94	1380888.49	Аналитический метод	0.10	-
1661	510239.56	1380907.46	Аналитический метод	0.10	-
1662	510529.53	1381017.85	Аналитический метод	0.10	-
1663	510533.94	1381020.04	Аналитический метод	0.10	-
1664	510538.23	1381023.44	Аналитический метод	0.10	-
1665	510574.81	1381059.65	Аналитический метод	0.10	-
1666	510577.73	1381063.13	Аналитический метод	0.10	-
1667	510579.98	1381067.08	Аналитический метод	0.10	-
1668	510604.58	1381121.24	Аналитический метод	0.10	-
1669	510644.98	1381219.92	Аналитический метод	0.10	-
1670	510714.88	1381353.41	Аналитический метод	0.10	-
1671	510754.82	1381418.88	Аналитический метод	0.10	-
1672	510796.74	1381484.21	Аналитический метод	0.10	-

2. Сведения о характерных точках границ объекта					
Обозначение характерных точек границ	Координаты, м		Метод определения координат характерной точки	Средняя квадратическая погрешность положения характерной точки (Mt), м	Описание обозначения точки на местности (при наличии)
	X	Y			
1	2	3	4	5	6
1673	510798.89	1381488.37	Аналитический метод	0.10	-
1674	510800.23	1381492.87	Аналитический метод	0.10	-
1675	510828.57	1381636.41	Аналитический метод	0.10	-
1676	510829.03	1381640.56	Аналитический метод	0.10	-
1677	510833.23	1381792.93	Аналитический метод	0.10	-
1678	510828.26	1381887.75	Аналитический метод	0.10	-
1679	510827.66	1381944.57	Аналитический метод	0.10	-
1680	510829.76	1381967.68	Аналитический метод	0.10	-
1681	510865.76	1381990.55	Аналитический метод	0.10	-
1682	510884.13	1382000.63	Аналитический метод	0.10	-
1683	510927.08	1382034.78	Аналитический метод	0.10	-
1684	510957.66	1382055.45	Аналитический метод	0.10	-
1685	511041.18	1382088.03	Аналитический метод	0.10	-
1686	511137.25	1382141.51	Аналитический метод	0.10	-
1687	511178.05	1382169.47	Аналитический метод	0.10	-
1688	511202.09	1382188.39	Аналитический метод	0.10	-
1689	511317.80	1382251.57	Аналитический метод	0.10	-
1690	511423.30	1382324.82	Аналитический метод	0.10	-
1691	511428.93	1382330.21	Аналитический метод	0.10	-
1692	511431.75	1382334.90	Аналитический метод	0.10	-
1693	511433.48	1382340.09	Аналитический метод	0.10	-
1694	511443.19	1382385.11	Аналитический метод	0.10	-
1695	511443.75	1382389.94	Аналитический метод	0.10	-
1696	511443.24	1382395.38	Аналитический метод	0.10	-
1697	511441.57	1382400.59	Аналитический метод	0.10	-

2. Сведения о характерных точках границ объекта					
Обозначение характерных точек границ	Координаты, м		Метод определения координат характерной точки	Средняя квадратическая погрешность положения характерной точки (Mt), м	Описание обозначения точки на местности (при наличии)
	X	Y			
1	2	3	4	5	6
1698	511438.80	1382405.31	Аналитический метод	0.10	-
1699	511403.44	1382452.81	Аналитический метод	0.10	-
1700	511374.01	1382490.41	Аналитический метод	0.10	-
1701	511367.61	1382496.56	Аналитический метод	0.10	-
1702	511361.42	1382500.91	Аналитический метод	0.10	-
1703	511356.29	1382502.80	Аналитический метод	0.10	-
1704	511350.87	1382503.52	Аналитический метод	0.10	-
1705	511341.40	1382503.74	Аналитический метод	0.10	-
1706	511321.47	1382528.51	Аналитический метод	0.10	-
1707	511105.11	1382732.83	Аналитический метод	0.10	-
1708	511092.12	1382741.43	Аналитический метод	0.10	-
1709	510929.37	1383057.31	Аналитический метод	0.10	-
1710	510829.45	1383248.71	Аналитический метод	0.10	-
1711	510797.15	1383294.18	Аналитический метод	0.10	-
1712	510602.26	1383543.88	Аналитический метод	0.10	-
1713	510389.75	1383812.20	Аналитический метод	0.10	-
1714	510357.86	1383854.16	Аналитический метод	0.10	-
1715	510322.63	1384013.72	Аналитический метод	0.10	-
1716	510323.02	1384124.06	Аналитический метод	0.10	-
1717	510298.51	1384383.83	Аналитический метод	0.10	-
1718	510249.09	1384698.75	Аналитический метод	0.10	-
1719	510217.00	1384899.88	Аналитический метод	0.10	-
1720	510162.54	1385120.95	Аналитический метод	0.10	-
1721	510120.64	1385259.39	Аналитический метод	0.10	-
1722	510111.49	1385277.90	Аналитический метод	0.10	-

2. Сведения о характерных точках границ объекта					
Обозначение характерных точек границ	Координаты, м		Метод определения координат характерной точки	Средняя квадратическая погрешность положения характерной точки (Mt), м	Описание обозначения точки на местности (при наличии)
	X	Y			
1	2	3	4	5	6
1723	510107.77	1385283.43	Аналитический метод	0.10	-
1724	510103.71	1385287.09	Аналитический метод	0.10	-
1725	510086.10	1385299.80	Аналитический метод	0.10	-
1726	510082.24	1385302.09	Аналитический метод	0.10	-
1727	510077.08	1385303.89	Аналитический метод	0.10	-
1728	509970.74	1385328.37	Аналитический метод	0.10	-
1729	509884.39	1385338.26	Аналитический метод	0.10	-
1730	509763.11	1385378.42	Аналитический метод	0.10	-
1731	509752.52	1385388.06	Аналитический метод	0.10	-
1732	509741.86	1385402.60	Аналитический метод	0.10	-
1733	509731.63	1385449.71	Аналитический метод	0.10	-
1734	509777.38	1385587.03	Аналитический метод	0.10	-
1735	509819.69	1385743.47	Аналитический метод	0.10	-
1736	509858.79	1385913.53	Аналитический метод	0.10	-
1737	509862.85	1385944.52	Аналитический метод	0.10	-
1738	509863.00	1385949.51	Аналитический метод	0.10	-
1739	509862.02	1385954.89	Аналитический метод	0.10	-
1740	509845.83	1386009.26	Аналитический метод	0.10	-
1741	509843.14	1386015.27	Аналитический метод	0.10	-
1742	509838.98	1386020.36	Аналитический метод	0.10	-
1743	509819.03	1386039.08	Аналитический метод	0.10	-
1744	509672.67	1386151.54	Аналитический метод	0.10	-
1745	509661.64	1386162.97	Аналитический метод	0.10	-
1746	509653.59	1386173.20	Аналитический метод	0.10	-
1747	509626.77	1386235.60	Аналитический метод	0.10	-

2. Сведения о характерных точках границ объекта					
Обозначение характерных точек границ	Координаты, м		Метод определения координат характерной точки	Средняя квадратическая погрешность положения характерной точки (Mt), м	Описание обозначения точки на местности (при наличии)
	X	Y			
1	2	3	4	5	6
1748	509603.74	1386325.21	Аналитический метод	0.10	-
1749	509582.49	1386457.93	Аналитический метод	0.10	-
1750	509569.00	1386542.16	Аналитический метод	0.10	-
1751	509571.18	1386548.07	Аналитический метод	0.10	-
1752	509638.67	1386724.38	Аналитический метод	0.10	-
1753	509667.20	1386793.15	Аналитический метод	0.10	-
1754	509823.08	1386976.80	Аналитический метод	0.10	-
1755	509895.13	1387056.84	Аналитический метод	0.10	-
1756	509933.96	1387075.56	Аналитический метод	0.10	-
1757	510191.36	1387211.10	Аналитический метод	0.10	-
1758	510499.57	1387395.32	Аналитический метод	0.10	-
1759	510574.01	1387454.57	Аналитический метод	0.10	-
1760	510641.94	1387531.85	Аналитический метод	0.10	-
1761	510812.70	1387773.09	Аналитический метод	0.10	-
1762	510968.98	1387994.41	Аналитический метод	0.10	-
1763	510994.32	1388048.92	Аналитический метод	0.10	-
1764	511170.77	1388388.83	Аналитический метод	0.10	-
1765	511198.17	1388438.93	Аналитический метод	0.10	-
1766	511426.90	1388841.36	Аналитический метод	0.10	-
1767	511429.83	1388849.59	Аналитический метод	0.10	-
1768	511439.71	1388908.79	Аналитический метод	0.10	-
1769	511440.51	1388993.53	Аналитический метод	0.10	-
1770	511423.82	1389161.52	Аналитический метод	0.10	-
1771	511368.20	1389789.85	Аналитический метод	0.10	-
1772	511327.08	1390217.85	Аналитический метод	0.10	-

2. Сведения о характерных точках границ объекта					
Обозначение характерных точек границ	Координаты, м		Метод определения координат характерной точки	Средняя квадратическая погрешность положения характерной точки (Mt), м	Описание обозначения точки на местности (при наличии)
	X	Y			
1	2	3	4	5	6
1773	511260.88	1390747.68	Аналитический метод	0.10	-
1774	511253.40	1390790.73	Аналитический метод	0.10	-
1775	511231.51	1390991.93	Аналитический метод	0.10	-
1776	511220.74	1391085.27	Аналитический метод	0.10	-
1777	511207.00	1391193.46	Аналитический метод	0.10	-
1778	511184.80	1391410.65	Аналитический метод	0.10	-
1779	511167.84	1391601.48	Аналитический метод	0.10	-
1780	511155.14	1391778.62	Аналитический метод	0.10	-
1781	511126.74	1391988.01	Аналитический метод	0.10	-
1782	511071.45	1392391.08	Аналитический метод	0.10	-
1783	511037.68	1392487.09	Аналитический метод	0.10	-
1784	511033.43	1392494.65	Аналитический метод	0.10	-
1785	510875.05	1392687.65	Аналитический метод	0.10	-
1786	510818.34	1392724.59	Аналитический метод	0.10	-
1787	510670.49	1392805.14	Аналитический метод	0.10	-
1788	510574.04	1392855.47	Аналитический метод	0.10	-
1789	510493.11	1392888.62	Аналитический метод	0.10	-
1790	510240.70	1392929.58	Аналитический метод	0.10	-
1791	510221.39	1392931.00	Аналитический метод	0.10	-
1792	510184.27	1392931.13	Аналитический метод	0.10	-
1793	510089.92	1392962.51	Аналитический метод	0.10	-
1794	509732.95	1393079.68	Аналитический метод	0.10	-
1795	508979.91	1393409.43	Аналитический метод	0.10	-
1796	508968.42	1393411.80	Аналитический метод	0.10	-
1797	508911.34	1393413.74	Аналитический метод	0.10	-

2. Сведения о характерных точках границ объекта					
Обозначение характерных точек границ	Координаты, м		Метод определения координат характерной точки	Средняя квадратическая погрешность положения характерной точки (Mt), м	Описание обозначения точки на местности (при наличии)
	X	Y			
1	2	3	4	5	6
1798	508443.71	1393435.00	Аналитический метод	0.10	-
1799	508232.54	1393447.78	Аналитический метод	0.10	-
1800	507674.24	1393481.38	Аналитический метод	0.10	-
1801	507645.51	1393482.46	Аналитический метод	0.10	-
1802	507576.18	1393490.04	Аналитический метод	0.10	-
1803	507588.92	1393938.75	Аналитический метод	0.10	-
1804	507597.68	1394162.33	Аналитический метод	0.10	-
1805	507608.45	1394437.05	Аналитический метод	0.10	-
1806	507621.36	1394891.18	Аналитический метод	0.10	-
1807	507633.89	1395302.15	Аналитический метод	0.10	-
1808	507644.75	1395540.79	Аналитический метод	0.10	-
1809	507658.03	1395863.64	Аналитический метод	0.10	-
1810	507671.99	1396133.95	Аналитический метод	0.10	-
1811	507676.23	1396261.21	Аналитический метод	0.10	-
1812	507677.47	1396329.70	Аналитический метод	0.10	-
1813	507684.48	1396391.35	Аналитический метод	0.10	-
1814	507687.77	1396403.44	Аналитический метод	0.10	-
1815	507693.13	1396409.94	Аналитический метод	0.10	-
1816	507789.85	1396491.11	Аналитический метод	0.10	-
1817	507824.15	1396525.39	Аналитический метод	0.10	-
1818	507827.42	1396529.43	Аналитический метод	0.10	-
1819	507829.79	1396534.06	Аналитический метод	0.10	-
1820	507879.37	1396662.32	Аналитический метод	0.10	-
1821	507890.15	1396704.69	Аналитический метод	0.10	-
1822	507965.75	1396861.02	Аналитический метод	0.10	-

2. Сведения о характерных точках границ объекта					
Обозначение характерных точек границ	Координаты, м		Метод определения координат характерной точки	Средняя квадратическая погрешность положения характерной точки (Mt), м	Описание обозначения точки на местности (при наличии)
	X	Y			
1	2	3	4	5	6
1823	508053.00	1397011.32	Аналитический метод	0.10	-
1824	508159.19	1397198.99	Аналитический метод	0.10	-
1825	508258.45	1397385.83	Аналитический метод	0.10	-
1826	508261.84	1397394.96	Аналитический метод	0.10	-
1827	508263.37	1397402.41	Аналитический метод	0.10	-
1828	508281.52	1397764.86	Аналитический метод	0.10	-
1829	508290.83	1397874.49	Аналитический метод	0.10	-
1830	508293.41	1398069.30	Аналитический метод	0.10	-
1831	508293.67	1398168.97	Аналитический метод	0.10	-
1832	508300.61	1398414.54	Аналитический метод	0.10	-
1833	508300.07	1398509.57	Аналитический метод	0.10	-
1834	508299.70	1398513.69	Аналитический метод	0.10	-
1835	508298.67	1398517.68	Аналитический метод	0.10	-
1836	508291.62	1398537.84	Аналитический метод	0.10	-
1837	508273.01	1398565.94	Аналитический метод	0.10	-
1838	508108.33	1398794.47	Аналитический метод	0.10	-
1839	507934.21	1399048.47	Аналитический метод	0.10	-
1840	507818.45	1399205.07	Аналитический метод	0.10	-
1841	507694.64	1399372.09	Аналитический метод	0.10	-
1842	507578.00	1399551.18	Аналитический метод	0.10	-
1843	507551.68	1399593.17	Аналитический метод	0.10	-
1844	507536.66	1399613.57	Аналитический метод	0.10	-
1845	507288.68	1399955.05	Аналитический метод	0.10	-
1846	507262.49	1399974.41	Аналитический метод	0.10	-
1847	507255.95	1399977.88	Аналитический метод	0.10	-

2. Сведения о характерных точках границ объекта					
Обозначение характерных точек границ	Координаты, м		Метод определения координат характерной точки	Средняя квадратическая погрешность положения характерной точки (Mt), м	Описание обозначения точки на местности (при наличии)
	X	Y			
1	2	3	4	5	6
1848	507248.68	1399979.29	Аналитический метод	0.10	-
1849	507234.63	1399979.88	Аналитический метод	0.10	-
1850	507188.12	1399979.01	Аналитический метод	0.10	-
1851	507183.55	1399982.74	Аналитический метод	0.10	-
1852	507084.97	1400099.08	Аналитический метод	0.10	-
1853	506978.42	1400231.76	Аналитический метод	0.10	-
1854	506795.54	1400465.08	Аналитический метод	0.10	-
1855	506779.08	1400480.72	Аналитический метод	0.10	-
1856	506772.38	1400485.27	Аналитический метод	0.10	-
1857	506767.20	1400487.01	Аналитический метод	0.10	-
1858	506761.76	1400487.59	Аналитический метод	0.10	-
1859	506756.32	1400486.97	Аналитический метод	0.10	-
1860	506738.01	1400482.81	Аналитический метод	0.10	-
1861	506709.89	1400466.56	Аналитический метод	0.10	-
1862	506453.99	1400282.36	Аналитический метод	0.10	-
1863	506267.25	1400151.77	Аналитический метод	0.10	-
1864	506148.60	1400205.44	Аналитический метод	0.10	-
1865	505724.23	1400429.26	Аналитический метод	0.10	-
1866	505576.53	1400517.51	Аналитический метод	0.10	-
1867	505559.16	1400534.84	Аналитический метод	0.10	-
1868	505534.28	1400570.95	Аналитический метод	0.10	-
1869	505517.70	1400593.40	Аналитический метод	0.10	-
1870	505468.69	1400661.73	Аналитический метод	0.10	-
1871	505437.21	1400716.46	Аналитический метод	0.10	-
1872	505419.71	1400778.96	Аналитический метод	0.10	-

2. Сведения о характерных точках границ объекта					
Обозначение характерных точек границ	Координаты, м		Метод определения координат характерной точки	Средняя квадратическая погрешность положения характерной точки (Mt), м	Описание обозначения точки на местности (при наличии)
	X	Y			
1	2	3	4	5	6
1873	505413.91	1400793.45	Аналитический метод	0.10	-
1874	505409.86	1400800.21	Аналитический метод	0.10	-
1875	505405.91	1400803.99	Аналитический метод	0.10	-
1876	505401.23	1400806.82	Аналитический метод	0.10	-
1877	505386.76	1400813.55	Аналитический метод	0.10	-
1878	505335.59	1400824.82	Аналитический метод	0.10	-
1879	505153.32	1400863.18	Аналитический метод	0.10	-
1880	504874.75	1400899.56	Аналитический метод	0.10	-
1881	504767.97	1400919.17	Аналитический метод	0.10	-
1882	504664.87	1400934.56	Аналитический метод	0.10	-
1883	504651.02	1400940.09	Аналитический метод	0.10	-
1884	504595.80	1400962.17	Аналитический метод	0.10	-
1885	504151.51	1401181.52	Аналитический метод	0.10	-
1886	504142.25	1401186.40	Аналитический метод	0.10	-
1887	504139.01	1401189.30	Аналитический метод	0.10	-
1888	504151.64	1401513.53	Аналитический метод	0.10	-
1889	504170.41	1401853.02	Аналитический метод	0.10	-
1890	504179.96	1402141.25	Аналитический метод	0.10	-
1891	504192.98	1402424.40	Аналитический метод	0.10	-
1892	504205.56	1402742.85	Аналитический метод	0.10	-
1893	504217.39	1403032.16	Аналитический метод	0.10	-
1894	504228.17	1403231.52	Аналитический метод	0.10	-
1895	504250.23	1403473.78	Аналитический метод	0.10	-
1896	504269.03	1403831.45	Аналитический метод	0.10	-
1897	504279.23	1404204.78	Аналитический метод	0.10	-

2. Сведения о характерных точках границ объекта					
Обозначение характерных точек границ	Координаты, м		Метод определения координат характерной точки	Средняя квадратическая погрешность положения характерной точки (Mt), м	Описание обозначения точки на местности (при наличии)
	X	Y			
1	2	3	4	5	6
1898	504281.78	1404302.37	Аналитический метод	0.10	-
1899	504284.10	1404321.48	Аналитический метод	0.10	-
1900	504307.61	1404353.42	Аналитический метод	0.10	-
1901	504325.60	1404371.70	Аналитический метод	0.10	-
1902	504335.88	1404388.18	Аналитический метод	0.10	-
1903	504338.23	1404393.03	Аналитический метод	0.10	-
1904	504339.48	1404398.36	Аналитический метод	0.10	-
1905	504346.32	1404453.90	Аналитический метод	0.10	-
1906	504351.28	1404603.51	Аналитический метод	0.10	-
1907	504362.75	1404848.84	Аналитический метод	0.10	-
1908	504372.03	1405030.36	Аналитический метод	0.10	-
1909	504374.69	1405055.48	Аналитический метод	0.10	-
1910	504392.25	1405095.14	Аналитический метод	0.10	-
1911	504485.69	1405256.41	Аналитический метод	0.10	-
1912	504512.09	1405297.19	Аналитический метод	0.10	-
1913	504557.90	1405371.17	Аналитический метод	0.10	-
1914	504575.64	1405409.22	Аналитический метод	0.10	-
1915	504577.91	1405417.87	Аналитический метод	0.10	-
1916	504583.97	1405496.98	Аналитический метод	0.10	-
1917	504610.83	1405749.89	Аналитический метод	0.10	-
1918	504635.12	1406014.21	Аналитический метод	0.10	-
1919	504649.51	1406127.68	Аналитический метод	0.10	-
1920	504655.23	1406170.95	Аналитический метод	0.10	-
1921	504652.62	1406278.91	Аналитический метод	0.10	-
1922	504646.72	1406580.35	Аналитический метод	0.10	-

2. Сведения о характерных точках границ объекта					
Обозначение характерных точек границ	Координаты, м		Метод определения координат характерной точки	Средняя квадратическая погрешность положения характерной точки (Mt), м	Описание обозначения точки на местности (при наличии)
	X	Y			
1	2	3	4	5	6
1923	504654.47	1406711.60	Аналитический метод	0.10	-
1924	504657.00	1406739.23	Аналитический метод	0.10	-
1925	504655.74	1406759.90	Аналитический метод	0.10	-
1926	504650.68	1406774.68	Аналитический метод	0.10	-
1927	504643.60	1406791.89	Аналитический метод	0.10	-
1928	504581.50	1406879.94	Аналитический метод	0.10	-
1929	504567.27	1406897.10	Аналитический метод	0.10	-
1930	504553.23	1406910.24	Аналитический метод	0.10	-
1931	504547.59	1406914.21	Аналитический метод	0.10	-
1932	504542.49	1406916.16	Аналитический метод	0.10	-
1933	504523.87	1406921.04	Аналитический метод	0.10	-
1934	504359.04	1406926.14	Аналитический метод	0.10	-
1935	504112.45	1406950.11	Аналитический метод	0.10	-
1936	504088.98	1406952.53	Аналитический метод	0.10	-
1937	504084.00	1406952.58	Аналитический метод	0.10	-
1938	503995.59	1406970.74	Аналитический метод	0.10	-
1939	503946.77	1406982.84	Аналитический метод	0.10	-
1940	503843.95	1407025.53	Аналитический метод	0.10	-
1941	503754.39	1407060.80	Аналитический метод	0.10	-
1942	503749.20	1407062.22	Аналитический метод	0.10	-
1943	503743.74	1407062.50	Аналитический метод	0.10	-
1944	503732.34	1407061.82	Аналитический метод	0.10	-
1945	503725.73	1407060.51	Аналитический метод	0.10	-
1946	503720.78	1407058.19	Аналитический метод	0.10	-
1947	503698.34	1407044.45	Аналитический метод	0.10	-

2. Сведения о характерных точках границ объекта					
Обозначение характерных точек границ	Координаты, м		Метод определения координат характерной точки	Средняя квадратическая погрешность положения характерной точки (Mt), м	Описание обозначения точки на местности (при наличии)
	X	Y			
1	2	3	4	5	6
1948	503663.44	1407026.80	Аналитический метод	0.10	-
1949	503604.21	1407000.77	Аналитический метод	0.10	-
1950	503420.42	1407036.68	Аналитический метод	0.10	-
1951	503420.79	1407041.73	Аналитический метод	0.10	-
1952	503421.57	1407047.46	Аналитический метод	0.10	-
1953	503424.76	1407066.27	Аналитический метод	0.10	-
1954	503426.20	1407075.12	Аналитический метод	0.10	-
1955	503425.40	1407082.74	Аналитический метод	0.10	-
1956	503423.89	1407089.61	Аналитический метод	0.10	-
1957	503420.93	1407095.23	Аналитический метод	0.10	-
1958	503416.19	1407101.98	Аналитический метод	0.10	-
1959	503404.15	1407112.19	Аналитический метод	0.10	-
1960	503398.27	1407115.90	Аналитический метод	0.10	-
1961	503393.07	1407117.60	Аналитический метод	0.10	-
1962	503387.62	1407118.12	Аналитический метод	0.10	-
1963	503382.20	1407117.44	Аналитический метод	0.10	-
1964	503377.05	1407115.60	Аналитический метод	0.10	-
1965	503372.42	1407112.69	Аналитический метод	0.10	-
1966	503368.54	1407108.83	Аналитический метод	0.10	-
1967	503356.15	1407093.50	Аналитический метод	0.10	-
1968	503353.21	1407088.93	Аналитический метод	0.10	-
1969	503351.32	1407083.79	Аналитический метод	0.10	-
1970	503350.60	1407078.37	Аналитический метод	0.10	-
1971	503351.07	1407072.93	Аналитический метод	0.10	-
1972	503352.71	1407067.71	Аналитический метод	0.10	-

2. Сведения о характерных точках границ объекта					
Обозначение характерных точек границ	Координаты, м		Метод определения координат характерной точки	Средняя квадратическая погрешность положения характерной точки (Mt), м	Описание обозначения точки на местности (при наличии)
	X	Y			
1	2	3	4	5	6
1973	503355.45	1407062.98	Аналитический метод	0.10	-
1974	503359.16	1407058.95	Аналитический метод	0.10	-
1975	503358.35	1407053.59	Аналитический метод	0.10	-
1976	503357.46	1407048.22	Аналитический метод	0.10	-
1977	503303.25	1407058.07	Аналитический метод	0.10	-
1978	503067.72	1407089.95	Аналитический метод	0.10	-
1979	503046.14	1407096.28	Аналитический метод	0.10	-
1980	502826.17	1407206.81	Аналитический метод	0.10	-
1981	502648.16	1407385.92	Аналитический метод	0.10	-
1982	502634.66	1407406.82	Аналитический метод	0.10	-
1983	502624.55	1407437.96	Аналитический метод	0.10	-
1984	502583.09	1407576.33	Аналитический метод	0.10	-
1985	502581.42	1407580.49	Аналитический метод	0.10	-
1986	502579.04	1407584.29	Аналитический метод	0.10	-
1987	502567.14	1407599.95	Аналитический метод	0.10	-
1988	502429.71	1407762.40	Аналитический метод	0.10	-
1989	502297.65	1407914.80	Аналитический метод	0.10	-
1990	502177.75	1408050.65	Аналитический метод	0.10	-
1991	501934.42	1408254.33	Аналитический метод	0.10	-
1992	501801.46	1408363.94	Аналитический метод	0.10	-
1993	501647.55	1408494.35	Аналитический метод	0.10	-
1994	501477.10	1408639.81	Аналитический метод	0.10	-
1995	501413.12	1408693.71	Аналитический метод	0.10	-
1996	501232.00	1408807.43	Аналитический метод	0.10	-
1997	500900.63	1408992.72	Аналитический метод	0.10	-

2. Сведения о характерных точках границ объекта					
Обозначение характерных точек границ	Координаты, м		Метод определения координат характерной точки	Средняя квадратическая погрешность положения характерной точки (Mt), м	Описание обозначения точки на местности (при наличии)
	X	Y			
1	2	3	4	5	6
1998	500760.23	1409074.42	Аналитический метод	0.10	-
1999	500679.31	1409120.71	Аналитический метод	0.10	-
2000	500509.70	1409218.94	Аналитический метод	0.10	-
2001	500320.64	1409329.90	Аналитический метод	0.10	-
2002	500207.45	1409393.30	Аналитический метод	0.10	-
2003	500152.92	1409420.95	Аналитический метод	0.10	-
2004	500142.07	1409426.42	Аналитический метод	0.10	-
2005	500137.19	1409428.26	Аналитический метод	0.10	-
2006	500131.79	1409429.07	Аналитический метод	0.10	-
2007	500126.33	1409428.68	Аналитический метод	0.10	-
2008	500121.09	1409427.12	Аналитический метод	0.10	-
2009	500116.31	1409424.45	Аналитический метод	0.10	-
2010	500112.23	1409420.81	Аналитический метод	0.10	-
2011	500071.88	1409375.96	Аналитический метод	0.10	-
2012	500038.42	1409338.66	Аналитический метод	0.10	-
2013	500011.63	1409342.45	Аналитический метод	0.10	-
2014	499625.58	1409390.29	Аналитический метод	0.10	-
2015	499570.83	1409438.21	Аналитический метод	0.10	-
2016	499532.28	1409471.72	Аналитический метод	0.10	-
2017	499504.49	1409495.82	Аналитический метод	0.10	-
2018	499484.65	1409513.16	Аналитический метод	0.10	-
2019	499485.07	1409515.26	Аналитический метод	0.10	-
2020	499483.67	1409549.96	Аналитический метод	0.10	-
2021	499482.34	1409557.06	Аналитический метод	0.10	-
2022	499479.03	1409563.48	Аналитический метод	0.10	-

2. Сведения о характерных точках границ объекта					
Обозначение характерных точек границ	Координаты, м		Метод определения координат характерной точки	Средняя квадратическая погрешность положения характерной точки (Mt), м	Описание обозначения точки на местности (при наличии)
	X	Y			
1	2	3	4	5	6
2023	499354.04	1409738.47	Аналитический метод	0.10	-
2024	499313.93	1409804.88	Аналитический метод	0.10	-
2025	499224.50	1409939.20	Аналитический метод	0.10	-
2026	499175.91	1410030.35	Аналитический метод	0.10	-
2027	499083.78	1410187.36	Аналитический метод	0.10	-
2028	499044.01	1410239.04	Аналитический метод	0.10	-
2029	498970.86	1410329.98	Аналитический метод	0.10	-
2030	498921.51	1410394.79	Аналитический метод	0.10	-
2031	498894.20	1410429.98	Аналитический метод	0.10	-
2032	498891.03	1410433.36	Аналитический метод	0.10	-
2033	498887.32	1410436.13	Аналитический метод	0.10	-
2034	498808.47	1410483.33	Аналитический метод	0.10	-
2035	497997.44	1410877.02	Аналитический метод	0.10	-
2036	497622.82	1411066.64	Аналитический метод	0.10	-
2037	497135.24	1411320.44	Аналитический метод	0.10	-
2038	497126.27	1411324.26	Аналитический метод	0.10	-
2039	496969.64	1411621.43	Аналитический метод	0.10	-
2040	496643.95	1412247.73	Аналитический метод	0.10	-
2041	496641.52	1412251.53	Аналитический метод	0.10	-
2042	496638.45	1412254.82	Аналитический метод	0.10	-
2043	496617.56	1412273.53	Аналитический метод	0.10	-
2044	496561.03	1412309.14	Аналитический метод	0.10	-
2045	496491.28	1412345.59	Аналитический метод	0.10	-
2046	496364.53	1412408.74	Аналитический метод	0.10	-
2047	496344.63	1412428.33	Аналитический метод	0.10	-

2. Сведения о характерных точках границ объекта					
Обозначение характерных точек границ	Координаты, м		Метод определения координат характерной точки	Средняя квадратическая погрешность положения характерной точки (Mt), м	Описание обозначения точки на местности (при наличии)
	X	Y			
1	2	3	4	5	6
2048	496269.06	1412502.04	Аналитический метод	0.10	-
2049	496148.36	1412621.21	Аналитический метод	0.10	-
2050	495930.76	1412837.09	Аналитический метод	0.10	-
2051	495917.76	1412850.96	Аналитический метод	0.10	-
2052	495817.44	1412947.46	Аналитический метод	0.10	-
2053	495733.09	1413022.34	Аналитический метод	0.10	-
2054	495353.36	1413415.73	Аналитический метод	0.10	-
2055	495327.27	1413429.06	Аналитический метод	0.10	-
2056	495323.09	1413430.74	Аналитический метод	0.10	-
2057	495318.68	1413431.64	Аналитический метод	0.10	-
2058	495267.65	1413437.36	Аналитический метод	0.10	-
2059	494598.77	1413506.04	Аналитический метод	0.10	-
2060	493994.59	1413559.71	Аналитический метод	0.10	-
2061	493731.38	1413593.33	Аналитический метод	0.10	-
2062	493422.02	1413894.06	Аналитический метод	0.10	-
2063	493114.23	1414208.42	Аналитический метод	0.10	-
2064	493044.76	1414282.14	Аналитический метод	0.10	-
2065	493038.35	1414287.04	Аналитический метод	0.10	-
2066	493030.70	1414289.65	Аналитический метод	0.10	-
2067	492893.08	1414312.68	Аналитический метод	0.10	-
2068	492644.14	1414323.69	Аналитический метод	0.10	-
2069	492423.91	1414345.71	Аналитический метод	0.10	-
2070	492346.55	1414333.50	Аналитический метод	0.10	-
2071	492173.70	1414249.43	Аналитический метод	0.10	-
2072	491934.14	1414123.41	Аналитический метод	0.10	-

2. Сведения о характерных точках границ объекта					
Обозначение характерных точек границ	Координаты, м		Метод определения координат характерной точки	Средняя квадратическая погрешность положения характерной точки (Mt), м	Описание обозначения точки на местности (при наличии)
	X	Y			
1	2	3	4	5	6
2073	491741.29	1414028.63	Аналитический метод	0.10	-
2074	491662.08	1413984.78	Аналитический метод	0.10	-
2075	491612.98	1413952.22	Аналитический метод	0.10	-
2076	491577.88	1413910.58	Аналитический метод	0.10	-
2077	491548.64	1413873.11	Аналитический метод	0.10	-
2078	491473.60	1413776.60	Аналитический метод	0.10	-
2079	491408.48	1413708.93	Аналитический метод	0.10	-
2080	491225.31	1413632.27	Аналитический метод	0.10	-
2081	491151.15	1413610.16	Аналитический метод	0.10	-
2082	491050.77	1413614.23	Аналитический метод	0.10	-
2083	490508.00	1413645.66	Аналитический метод	0.10	-
2084	490329.92	1413658.28	Аналитический метод	0.10	-
2085	490219.76	1413663.93	Аналитический метод	0.10	-
2086	490035.74	1413671.12	Аналитический метод	0.10	-
2087	489951.43	1413677.64	Аналитический метод	0.10	-
2088	489898.00	1413678.62	Аналитический метод	0.10	-
2089	489875.35	1413677.15	Аналитический метод	0.10	-
2090	489801.79	1413663.62	Аналитический метод	0.10	-
2091	489565.68	1413588.54	Аналитический метод	0.10	-
2092	489521.70	1413568.50	Аналитический метод	0.10	-
2093	489375.44	1413494.79	Аналитический метод	0.10	-
2094	489310.55	1413464.53	Аналитический метод	0.10	-
2095	489303.88	1413462.08	Аналитический метод	0.10	-
2096	489297.78	1413460.96	Аналитический метод	0.10	-
2097	489268.18	1413515.23	Аналитический метод	0.10	-

2. Сведения о характерных точках границ объекта					
Обозначение характерных точек границ	Координаты, м		Метод определения координат характерной точки	Средняя квадратическая погрешность положения характерной точки (Mt), м	Описание обозначения точки на местности (при наличии)
	X	Y			
1	2	3	4	5	6
2098	489225.87	1413598.23	Аналитический метод	0.10	-
2099	489187.43	1413671.00	Аналитический метод	0.10	-
2100	489158.52	1413729.99	Аналитический метод	0.10	-
2101	489149.02	1413747.75	Аналитический метод	0.10	-
2102	489143.94	1413763.12	Аналитический метод	0.10	-
2103	489138.63	1413831.98	Аналитический метод	0.10	-
2104	489140.39	1413938.97	Аналитический метод	0.10	-
2105	489144.02	1413978.19	Аналитический метод	0.10	-
2106	489152.49	1414029.46	Аналитический метод	0.10	-
2107	489172.63	1414102.43	Аналитический метод	0.10	-
2108	489188.77	1414146.78	Аналитический метод	0.10	-
2109	489204.37	1414178.74	Аналитический метод	0.10	-
2110	489205.82	1414182.42	Аналитический метод	0.10	-
2111	489206.83	1414187.80	Аналитический метод	0.10	-
2112	489206.50	1414194.29	Аналитический метод	0.10	-
2113	489222.52	1414224.48	Аналитический метод	0.10	-
2114	489227.70	1414237.96	Аналитический метод	0.10	-
2115	489232.40	1414245.94	Аналитический метод	0.10	-
2116	489252.94	1414276.58	Аналитический метод	0.10	-
2117	489263.82	1414291.26	Аналитический метод	0.10	-
2118	489270.97	1414301.54	Аналитический метод	0.10	-
2119	489275.12	1414311.02	Аналитический метод	0.10	-
2120	489277.00	1414322.25	Аналитический метод	0.10	-
2121	489276.17	1414334.34	Аналитический метод	0.10	-
2122	489272.87	1414345.50	Аналитический метод	0.10	-

2. Сведения о характерных точках границ объекта					
Обозначение характерных точек границ	Координаты, м		Метод определения координат характерной точки	Средняя квадратическая погрешность положения характерной точки (Mt), м	Описание обозначения точки на местности (при наличии)
	X	Y			
1	2	3	4	5	6
2123	489267.23	1414357.77	Аналитический метод	0.10	-
2124	489262.17	1414367.00	Аналитический метод	0.10	-
2125	489256.74	1414375.66	Аналитический метод	0.10	-
2126	489242.25	1414394.32	Аналитический метод	0.10	-
2127	489193.15	1414445.21	Аналитический метод	0.10	-
2128	489148.90	1414485.81	Аналитический метод	0.10	-
2129	489128.86	1414500.35	Аналитический метод	0.10	-
2130	489074.79	1414533.10	Аналитический метод	0.10	-
2131	489034.24	1414558.46	Аналитический метод	0.10	-
2132	488986.21	1414583.15	Аналитический метод	0.10	-
2133	488927.98	1414612.75	Аналитический метод	0.10	-
2134	488820.97	1414679.90	Аналитический метод	0.10	-
2135	488664.65	1414781.27	Аналитический метод	0.10	-
2136	488568.50	1414835.03	Аналитический метод	0.10	-
2137	488552.82	1414845.60	Аналитический метод	0.10	-
2138	488518.76	1414885.52	Аналитический метод	0.10	-
2139	488472.94	1414940.41	Аналитический метод	0.10	-
2140	488403.74	1415018.82	Аналитический метод	0.10	-
2141	488364.80	1415068.25	Аналитический метод	0.10	-
2142	488349.91	1415085.75	Аналитический метод	0.10	-
2143	488337.92	1415100.78	Аналитический метод	0.10	-
2144	488329.64	1415112.84	Аналитический метод	0.10	-
2145	488316.82	1415134.36	Аналитический метод	0.10	-
2146	488306.98	1415146.99	Аналитический метод	0.10	-
2147	488296.32	1415155.84	Аналитический метод	0.10	-

2. Сведения о характерных точках границ объекта					
Обозначение характерных точек границ	Координаты, м		Метод определения координат характерной точки	Средняя квадратическая погрешность положения характерной точки (Mt), м	Описание обозначения точки на местности (при наличии)
	X	Y			
1	2	3	4	5	6
2148	488288.46	1415159.73	Аналитический метод	0.10	-
2149	488267.97	1415166.65	Аналитический метод	0.10	-
2150	488256.15	1415169.65	Аналитический метод	0.10	-
2151	488239.30	1415172.28	Аналитический метод	0.10	-
2152	488207.03	1415171.77	Аналитический метод	0.10	-
2153	488120.33	1415180.53	Аналитический метод	0.10	-
2154	488043.58	1415177.98	Аналитический метод	0.10	-
2155	487905.77	1415133.95	Аналитический метод	0.10	-
2156	487723.33	1415037.56	Аналитический метод	0.10	-
2157	487677.04	1414992.44	Аналитический метод	0.10	-
2158	487643.14	1414975.36	Аналитический метод	0.10	-
2159	487184.31	1414763.98	Аналитический метод	0.10	-
2160	487128.61	1414738.43	Аналитический метод	0.10	-
2161	487119.94	1414736.15	Аналитический метод	0.10	-
2162	487031.75	1414877.05	Аналитический метод	0.10	-
2163	486991.92	1414946.12	Аналитический метод	0.10	-
2164	486808.77	1415272.37	Аналитический метод	0.10	-
2165	486720.77	1415417.51	Аналитический метод	0.10	-
2166	486697.23	1415458.81	Аналитический метод	0.10	-
2167	486575.99	1415685.17	Аналитический метод	0.10	-
2168	486451.68	1415899.90	Аналитический метод	0.10	-
2169	486375.44	1416030.79	Аналитический метод	0.10	-
2170	486372.11	1416035.28	Аналитический метод	0.10	-
2171	486367.96	1416038.84	Аналитический метод	0.10	-
2172	486355.80	1416047.16	Аналитический метод	0.10	-

2. Сведения о характерных точках границ объекта					
Обозначение характерных точек границ	Координаты, м		Метод определения координат характерной точки	Средняя квадратическая погрешность положения характерной точки (Mt), м	Описание обозначения точки на местности (при наличии)
	X	Y			
1	2	3	4	5	6
2173	486350.60	1416049.88	Аналитический метод	0.10	-
2174	486345.31	1416051.27	Аналитический метод	0.10	-
2175	486335.55	1416052.70	Аналитический метод	0.10	-
2176	486170.73	1416045.78	Аналитический метод	0.10	-
2177	485982.83	1416011.01	Аналитический метод	0.10	-
2178	485375.47	1415938.89	Аналитический метод	0.10	-
2179	485233.17	1416128.35	Аналитический метод	0.10	-
2180	484987.94	1416466.88	Аналитический метод	0.10	-
2181	484842.84	1416727.04	Аналитический метод	0.10	-
2182	484828.63	1416742.99	Аналитический метод	0.10	-
2183	484823.25	1416747.54	Аналитический метод	0.10	-
2184	484818.33	1416749.92	Аналитический метод	0.10	-
2185	484813.00	1416751.17	Аналитический метод	0.10	-
2186	484807.53	1416751.24	Аналитический метод	0.10	-
2187	484790.61	1416749.59	Аналитический метод	0.10	-
2188	484786.32	1416748.79	Аналитический метод	0.10	-
2189	484781.24	1416746.75	Аналитический метод	0.10	-
2190	484478.04	1416584.47	Аналитический метод	0.10	-
2191	484249.67	1416459.38	Аналитический метод	0.10	-
2192	484104.23	1416384.30	Аналитический метод	0.10	-
2193	484035.03	1416346.08	Аналитический метод	0.10	-
2194	484030.12	1416342.53	Аналитический метод	0.10	-
2195	484026.54	1416338.39	Аналитический метод	0.10	-
2196	483933.07	1416202.83	Аналитический метод	0.10	-
2197	483774.51	1415971.06	Аналитический метод	0.10	-

2. Сведения о характерных точках границ объекта					
Обозначение характерных точек границ	Координаты, м		Метод определения координат характерной точки	Средняя квадратическая погрешность положения характерной точки (Mt), м	Описание обозначения точки на местности (при наличии)
	X	Y			
1	2	3	4	5	6
2198	483745.53	1415939.79	Аналитический метод	0.10	-
2199	483654.17	1415893.00	Аналитический метод	0.10	-
2200	483608.10	1415868.29	Аналитический метод	0.10	-
2201	483573.01	1415851.06	Аналитический метод	0.10	-
2202	483569.27	1415848.79	Аналитический метод	0.10	-
2203	483565.23	1415845.10	Аналитический метод	0.10	-
2204	483379.25	1415632.98	Аналитический метод	0.10	-
2205	483284.60	1415519.97	Аналитический метод	0.10	-
2206	483259.85	1415503.29	Аналитический метод	0.10	-
2207	482897.02	1415378.94	Аналитический метод	0.10	-
2208	482829.70	1415356.68	Аналитический метод	0.10	-
2209	482743.64	1415327.80	Аналитический метод	0.10	-
2210	482738.37	1415325.32	Аналитический метод	0.10	-
2211	482734.07	1415321.94	Аналитический метод	0.10	-
2212	482597.65	1415187.99	Аналитический метод	0.10	-
2213	482534.24	1415106.43	Аналитический метод	0.10	-
2214	482416.14	1414944.42	Аналитический метод	0.10	-
2215	482362.85	1414877.76	Аналитический метод	0.10	-
2216	482274.53	1414748.67	Аналитический метод	0.10	-
2217	482230.41	1414692.20	Аналитический метод	0.10	-
2218	482217.22	1414681.55	Аналитический метод	0.10	-
2219	482117.25	1414609.17	Аналитический метод	0.10	-
2220	482055.85	1414614.48	Аналитический метод	0.10	-
2221	481893.57	1414648.33	Аналитический метод	0.10	-
2222	481890.13	1414648.80	Аналитический метод	0.10	-

2. Сведения о характерных точках границ объекта					
Обозначение характерных точек границ	Координаты, м		Метод определения координат характерной точки	Средняя квадратическая погрешность положения характерной точки (Mt), м	Описание обозначения точки на местности (при наличии)
	X	Y			
1	2	3	4	5	6
2223	481884.67	1414648.57	Аналитический метод	0.10	-
2224	481871.04	1414646.48	Аналитический метод	0.10	-
2225	481863.97	1414644.29	Аналитический метод	0.10	-
2226	481859.34	1414641.39	Аналитический метод	0.10	-
2227	481827.32	1414616.10	Аналитический метод	0.10	-
2228	481621.60	1414418.28	Аналитический метод	0.10	-
2229	481582.59	1414390.69	Аналитический метод	0.10	-
2230	481496.55	1414368.40	Аналитический метод	0.10	-
2231	481367.04	1414356.79	Аналитический метод	0.10	-
2232	481315.33	1414357.45	Аналитический метод	0.10	-
2233	481294.46	1414362.41	Аналитический метод	0.10	-
2234	481188.08	1414453.45	Аналитический метод	0.10	-
2235	480963.15	1414598.62	Аналитический метод	0.10	-
2236	480883.76	1414653.51	Аналитический метод	0.10	-
2237	480880.13	1414655.59	Аналитический метод	0.10	-
2238	480876.21	1414657.04	Аналитический метод	0.10	-
2239	480870.82	1414657.92	Аналитический метод	0.10	-
2240	480865.36	1414657.60	Аналитический метод	0.10	-
2241	480853.27	1414655.55	Аналитический метод	0.10	-
2242	480838.07	1414649.92	Аналитический метод	0.10	-
2243	480805.27	1414634.42	Аналитический метод	0.10	-
2244	480603.35	1414553.69	Аналитический метод	0.10	-
2245	480494.56	1414524.33	Аналитический метод	0.10	-
2246	480396.27	1414540.70	Аналитический метод	0.10	-
2247	480312.79	1414596.99	Аналитический метод	0.10	-

2. Сведения о характерных точках границ объекта					
Обозначение характерных точек границ	Координаты, м		Метод определения координат характерной точки	Средняя квадратическая погрешность положения характерной точки (Mt), м	Описание обозначения точки на местности (при наличии)
	X	Y			
1	2	3	4	5	6
2248	480222.69	1414725.52	Аналитический метод	0.10	-
2249	480219.62	1414729.12	Аналитический метод	0.10	-
2250	480215.93	1414732.08	Аналитический метод	0.10	-
2251	480186.98	1414751.06	Аналитический метод	0.10	-
2252	480181.49	1414753.76	Аналитический метод	0.10	-
2253	480176.15	1414754.98	Аналитический метод	0.10	-
2254	479986.28	1414777.04	Аналитический метод	0.10	-
2255	479882.92	1414809.78	Аналитический метод	0.10	-
2256	479784.42	1414839.08	Аналитический метод	0.10	-
2257	479573.12	1414843.77	Аналитический метод	0.10	-
2258	479347.84	1414916.76	Аналитический метод	0.10	-
2259	479186.71	1415016.42	Аналитический метод	0.10	-
2260	479082.72	1415060.42	Аналитический метод	0.10	-
2261	479003.86	1415083.07	Аналитический метод	0.10	-
2262	478915.54	1415157.08	Аналитический метод	0.10	-
2263	478910.17	1415160.52	Аналитический метод	0.10	-
2264	478753.53	1415234.57	Аналитический метод	0.10	-
2265	478610.93	1415297.74	Аналитический метод	0.10	-
2266	478508.75	1415364.67	Аналитический метод	0.10	-
2267	478505.14	1415366.63	Аналитический метод	0.10	-
2268	478499.92	1415368.28	Аналитический метод	0.10	-
2269	478473.26	1415373.58	Аналитический метод	0.10	-
2270	478469.70	1415374.03	Аналитический метод	0.10	-
2271	478464.24	1415373.71	Аналитический метод	0.10	-
2272	478458.98	1415372.22	Аналитический метод	0.10	-

2. Сведения о характерных точках границ объекта					
Обозначение характерных точек границ	Координаты, м		Метод определения координат характерной точки	Средняя квадратическая погрешность положения характерной точки (Mt), м	Описание обозначения точки на местности (при наличии)
	X	Y			
1	2	3	4	5	6
2273	478380.84	1415340.48	Аналитический метод	0.10	-
2274	478376.94	1415338.48	Аналитический метод	0.10	-
2275	478373.45	1415335.83	Аналитический метод	0.10	-
2276	478348.30	1415313.00	Аналитический метод	0.10	-
2277	478258.91	1415253.98	Аналитический метод	0.10	-
2278	478232.14	1415247.49	Аналитический метод	0.10	-
2279	478156.30	1415249.65	Аналитический метод	0.10	-
2280	478148.97	1415248.77	Аналитический метод	0.10	-
2281	478143.88	1415246.75	Аналитический метод	0.10	-
2282	478134.90	1415241.99	Аналитический метод	0.10	-
2283	478127.90	1415234.32	Аналитический метод	0.10	-
2284	478124.87	1415229.77	Аналитический метод	0.10	-
2285	478103.02	1415187.73	Аналитический метод	0.10	-
2286	478050.21	1415108.46	Аналитический метод	0.10	-
2287	477979.05	1415009.84	Аналитический метод	0.10	-
2288	477890.48	1414891.14	Аналитический метод	0.10	-
2289	477816.18	1414781.96	Аналитический метод	0.10	-
2290	477797.60	1414758.91	Аналитический метод	0.10	-
2291	477768.03	1414751.24	Аналитический метод	0.10	-
2292	477708.57	1414764.33	Аналитический метод	0.10	-
2293	477633.64	1414790.82	Аналитический метод	0.10	-
2294	477610.68	1414798.99	Аналитический метод	0.10	-
2295	477561.36	1414834.48	Аналитический метод	0.10	-
2296	477511.95	1414889.61	Аналитический метод	0.10	-
2297	477508.91	1414892.47	Аналитический метод	0.10	-

2. Сведения о характерных точках границ объекта					
Обозначение характерных точек границ	Координаты, м		Метод определения координат характерной точки	Средняя квадратическая погрешность положения характерной точки (Mt), м	Описание обозначения точки на местности (при наличии)
	X	Y			
1	2	3	4	5	6
2298	477505.45	1414894.79	Аналитический метод	0.10	-
2299	477450.02	1414925.51	Аналитический метод	0.10	-
2300	477374.08	1414948.34	Аналитический метод	0.10	-
2301	477261.61	1414964.76	Аналитический метод	0.10	-
2302	476983.38	1414999.77	Аналитический метод	0.10	-
2303	476632.20	1415049.89	Аналитический метод	0.10	-
2304	476341.12	1415098.89	Аналитический метод	0.10	-
2305	476055.84	1415144.84	Аналитический метод	0.10	-
2306	476036.79	1415150.29	Аналитический метод	0.10	-
2307	476030.12	1415151.25	Аналитический метод	0.10	-
2308	476024.68	1415150.70	Аналитический метод	0.10	-
2309	476019.49	1415148.98	Аналитический метод	0.10	-
2310	475954.92	1415119.37	Аналитический метод	0.10	-
2311	475917.07	1415099.15	Аналитический метод	0.10	-
2312	475793.47	1415030.19	Аналитический метод	0.10	-
2313	475669.52	1414958.74	Аналитический метод	0.10	-
2314	475632.79	1414943.35	Аналитический метод	0.10	-
2315	475487.96	1414920.35	Аналитический метод	0.10	-
2316	475483.86	1414919.34	Аналитический метод	0.10	-
2317	475480.01	1414917.66	Аналитический метод	0.10	-
2318	475257.23	1414797.44	Аналитический метод	0.10	-
2319	474953.49	1414625.57	Аналитический метод	0.10	-
2320	474798.69	1414539.81	Аналитический метод	0.10	-
2321	474528.57	1414393.74	Аналитический метод	0.10	-
2322	474408.91	1414327.39	Аналитический метод	0.10	-

2. Сведения о характерных точках границ объекта					
Обозначение характерных точек границ	Координаты, м		Метод определения координат характерной точки	Средняя квадратическая погрешность положения характерной точки (Mt), м	Описание обозначения точки на местности (при наличии)
	X	Y			
1	2	3	4	5	6
2323	474303.78	1414261.38	Аналитический метод	0.10	-
2324	474299.38	1414257.88	Аналитический метод	0.10	-
2325	474295.96	1414253.61	Аналитический метод	0.10	-
2326	474280.31	1414228.95	Аналитический метод	0.10	-
2327	474233.67	1414141.11	Аналитический метод	0.10	-
2328	474194.14	1414124.90	Аналитический метод	0.10	-
2329	473854.63	1414044.59	Аналитический метод	0.10	-
2330	473725.40	1414010.80	Аналитический метод	0.10	-
2331	473665.13	1413992.31	Аналитический метод	0.10	-
2332	473661.10	1413990.68	Аналитический метод	0.10	-
2333	473656.53	1413987.68	Аналитический метод	0.10	-
2334	473614.27	1413952.73	Аналитический метод	0.10	-
2335	473310.62	1413730.91	Аналитический метод	0.10	-
2336	473301.43	1413730.19	Аналитический метод	0.10	-
2337	473223.77	1413734.49	Аналитический метод	0.10	-
2338	472878.99	1413777.72	Аналитический метод	0.10	-
2339	472847.31	1413784.02	Аналитический метод	0.10	-
2340	472825.65	1413801.86	Аналитический метод	0.10	-
2341	472788.14	1413840.70	Аналитический метод	0.10	-
2342	472700.96	1413990.60	Аналитический метод	0.10	-
2343	472663.54	1414118.54	Аналитический метод	0.10	-
2344	472632.17	1414319.38	Аналитический метод	0.10	-
2345	472620.41	1414404.56	Аналитический метод	0.10	-
2346	472608.71	1414449.60	Аналитический метод	0.10	-
2347	472605.73	1414456.52	Аналитический метод	0.10	-

2. Сведения о характерных точках границ объекта					
Обозначение характерных точек границ	Координаты, м		Метод определения координат характерной точки	Средняя квадратическая погрешность положения характерной точки (Mt), м	Описание обозначения точки на местности (при наличии)
	X	Y			
1	2	3	4	5	6
2348	472602.35	1414460.82	Аналитический метод	0.10	-
2349	472549.62	1414514.56	Аналитический метод	0.10	-
2350	472495.57	1414560.58	Аналитический метод	0.10	-
2351	472405.06	1414679.76	Аналитический метод	0.10	-
2352	472341.92	1414803.66	Аналитический метод	0.10	-
2353	472296.67	1414853.71	Аналитический метод	0.10	-
2354	472202.83	1414915.54	Аналитический метод	0.10	-
2355	472029.08	1415028.08	Аналитический метод	0.10	-
2356	472023.23	1415030.87	Аналитический метод	0.10	-
2357	472016.85	1415032.06	Аналитический метод	0.10	-
2358	471875.29	1415039.80	Аналитический метод	0.10	-
2359	471609.46	1415057.05	Аналитический метод	0.10	-
2360	471588.45	1415057.68	Аналитический метод	0.10	-
2361	471580.87	1415056.74	Аналитический метод	0.10	-
2362	471570.87	1415053.90	Аналитический метод	0.10	-
2363	471565.67	1415051.77	Аналитический метод	0.10	-
2364	471561.19	1415048.62	Аналитический метод	0.10	-
2365	471556.31	1415044.33	Аналитический метод	0.10	-
2366	471552.16	1415039.13	Аналитический метод	0.10	-
2367	471548.51	1415032.88	Аналитический метод	0.10	-
2368	471546.80	1415025.85	Аналитический метод	0.10	-
2369	471545.70	1415014.04	Аналитический метод	0.10	-
2370	471519.90	1414627.96	Аналитический метод	0.10	-
2371	471503.08	1414627.94	Аналитический метод	0.10	-
2372	471393.44	1414641.48	Аналитический метод	0.10	-

2. Сведения о характерных точках границ объекта					
Обозначение характерных точек границ	Координаты, м		Метод определения координат характерной точки	Средняя квадратическая погрешность положения характерной точки (Mt), м	Описание обозначения точки на местности (при наличии)
	X	Y			
1	2	3	4	5	6
2373	471286.90	1414650.16	Аналитический метод	0.10	-
2374	471279.71	1414649.70	Аналитический метод	0.10	-
2375	471245.69	1414642.52	Аналитический метод	0.10	-
2376	471226.53	1414639.18	Аналитический метод	0.10	-
2377	471221.28	1414637.65	Аналитический метод	0.10	-
2378	471217.58	1414635.75	Аналитический метод	0.10	-
2379	471213.29	1414632.36	Аналитический метод	0.10	-
2380	471209.83	1414628.12	Аналитический метод	0.10	-
2381	471207.39	1414623.23	Аналитический метод	0.10	-
2382	471156.05	1414484.58	Аналитический метод	0.10	-
2383	471080.47	1414257.89	Аналитический метод	0.10	-
2384	470883.52	1414292.39	Аналитический метод	0.10	-
2385	470868.47	1414296.22	Аналитический метод	0.10	-
2386	470857.61	1414298.02	Аналитический метод	0.10	-
2387	470847.55	1414298.15	Аналитический метод	0.10	-
2388	470842.19	1414297.07	Аналитический метод	0.10	-
2389	470830.77	1414293.44	Аналитический метод	0.10	-
2390	470808.76	1414277.89	Аналитический метод	0.10	-
2391	470688.09	1414189.20	Аналитический метод	0.10	-
2392	470587.60	1414130.18	Аналитический метод	0.10	-
2393	470558.18	1414113.39	Аналитический метод	0.10	-
2394	470551.94	1414115.10	Аналитический метод	0.10	-
2395	470530.06	1414125.20	Аналитический метод	0.10	-
2396	470424.49	1414179.45	Аналитический метод	0.10	-
2397	470300.60	1414255.71	Аналитический метод	0.10	-

2. Сведения о характерных точках границ объекта					
Обозначение характерных точек границ	Координаты, м		Метод определения координат характерной точки	Средняя квадратическая погрешность положения характерной точки (Mt), м	Описание обозначения точки на местности (при наличии)
	X	Y			
1	2	3	4	5	6
2398	470190.96	1414329.99	Аналитический метод	0.10	-
2399	470138.85	1414376.93	Аналитический метод	0.10	-
2400	470041.61	1414481.33	Аналитический метод	0.10	-
2401	469954.32	1414582.97	Аналитический метод	0.10	-
2402	469913.47	1414621.83	Аналитический метод	0.10	-
2403	469910.11	1414624.52	Аналитический метод	0.10	-
2404	469905.26	1414627.04	Аналитический метод	0.10	-
2405	469851.75	1414647.73	Аналитический метод	0.10	-
2406	469626.63	1414670.58	Аналитический метод	0.10	-
2407	469519.46	1414694.68	Аналитический метод	0.10	-
2408	469416.99	1414733.11	Аналитический метод	0.10	-
2409	469384.14	1414754.70	Аналитический метод	0.10	-
2410	469223.43	1414875.50	Аналитический метод	0.10	-
2411	469205.37	1414891.20	Аналитический метод	0.10	-
2412	469204.89	1414893.89	Аналитический метод	0.10	-
2413	469205.97	1414904.49	Аналитический метод	0.10	-
2414	469228.77	1415039.52	Аналитический метод	0.10	-
2415	469228.99	1415046.20	Аналитический метод	0.10	-
2416	469227.44	1415052.69	Аналитический метод	0.10	-
2417	469200.90	1415121.35	Аналитический метод	0.10	-
2418	469141.04	1415201.40	Аналитический метод	0.10	-
2419	469104.93	1415242.40	Аналитический метод	0.10	-
2420	469061.24	1415273.67	Аналитический метод	0.10	-
2421	469057.24	1415276.01	Аналитический метод	0.10	-
2422	469052.06	1415277.76	Аналитический метод	0.10	-

2. Сведения о характерных точках границ объекта					
Обозначение характерных точек границ	Координаты, м		Метод определения координат характерной точки	Средняя квадратическая погрешность положения характерной точки (Mt), м	Описание обозначения точки на местности (при наличии)
	X	Y			
1	2	3	4	5	6
2423	469008.79	1415287.27	Аналитический метод	0.10	-
2424	468895.14	1415317.62	Аналитический метод	0.10	-
2425	468699.12	1415345.24	Аналитический метод	0.10	-
2426	468588.02	1415372.03	Аналитический метод	0.10	-
2427	468469.63	1415420.46	Аналитический метод	0.10	-
2428	468395.13	1415453.09	Аналитический метод	0.10	-
2429	468229.99	1415528.67	Аналитический метод	0.10	-
2430	467843.94	1415675.09	Аналитический метод	0.10	-
2431	467649.59	1415745.10	Аналитический метод	0.10	-
2432	467564.56	1415754.04	Аналитический метод	0.10	-
2433	467552.09	1415843.06	Аналитический метод	0.10	-
2434	467550.22	1415849.64	Аналитический метод	0.10	-
2435	467546.63	1415855.48	Аналитический метод	0.10	-
2436	467542.72	1415859.29	Аналитический метод	0.10	-
2437	467538.06	1415862.17	Аналитический метод	0.10	-
2438	467374.09	1415940.13	Аналитический метод	0.10	-
2439	467368.95	1415941.92	Аналитический метод	0.10	-
2440	467363.52	1415942.55	Аналитический метод	0.10	-
2441	467354.75	1415941.27	Аналитический метод	0.10	-
2442	467331.67	1415968.72	Аналитический метод	0.10	-
2443	467284.07	1416011.28	Аналитический метод	0.10	-
2444	467164.41	1416120.98	Аналитический метод	0.10	-
2445	467111.04	1416179.81	Аналитический метод	0.10	-
2446	467101.73	1416190.95	Аналитический метод	0.10	-
2447	467095.29	1416273.47	Аналитический метод	0.10	-

2. Сведения о характерных точках границ объекта					
Обозначение характерных точек границ	Координаты, м		Метод определения координат характерной точки	Средняя квадратическая погрешность положения характерной точки (Mt), м	Описание обозначения точки на местности (при наличии)
	X	Y			
1	2	3	4	5	6
2448	467087.30	1416403.65	Аналитический метод	0.10	-
2449	467068.67	1416623.67	Аналитический метод	0.10	-
2450	467059.27	1416692.15	Аналитический метод	0.10	-
2451	467058.29	1416696.44	Аналитический метод	0.10	-
2452	467056.57	1416700.50	Аналитический метод	0.10	-
2453	466983.20	1416838.33	Аналитический метод	0.10	-
2454	466891.57	1416992.52	Аналитический метод	0.10	-
2455	466824.19	1417124.83	Аналитический метод	0.10	-
2456	466682.88	1417379.31	Аналитический метод	0.10	-
2457	466594.89	1417543.87	Аналитический метод	0.10	-
2458	466572.68	1417606.16	Аналитический метод	0.10	-
2459	466570.04	1417612.82	Аналитический метод	0.10	-
2460	466567.89	1417617.03	Аналитический метод	0.10	-
2461	466564.99	1417620.76	Аналитический метод	0.10	-
2462	466561.51	1417624.45	Аналитический метод	0.10	-
2463	466558.80	1417626.93	Аналитический метод	0.10	-
2464	466554.16	1417629.83	Аналитический метод	0.10	-
2465	466549.00	1417631.65	Аналитический метод	0.10	-
2466	466536.01	1417634.68	Аналитический метод	0.10	-
2467	466505.68	1417636.51	Аналитический метод	0.10	-
2468	466467.61	1417636.58	Аналитический метод	0.10	-
2469	466450.29	1417640.19	Аналитический метод	0.10	-
2470	466091.58	1417766.87	Аналитический метод	0.10	-
2471	465936.18	1417906.65	Аналитический метод	0.10	-
2472	465875.13	1417967.45	Аналитический метод	0.10	-

2. Сведения о характерных точках границ объекта					
Обозначение характерных точек границ	Координаты, м		Метод определения координат характерной точки	Средняя квадратическая погрешность положения характерной точки (Mt), м	Описание обозначения точки на местности (при наличии)
	X	Y			
1	2	3	4	5	6
2473	465750.44	1418155.13	Аналитический метод	0.10	-
2474	465664.99	1418259.94	Аналитический метод	0.10	-
2475	465627.39	1418302.11	Аналитический метод	0.10	-
2476	465623.16	1418305.89	Аналитический метод	0.10	-
2477	465618.37	1418308.53	Аналитический метод	0.10	-
2478	465590.70	1418320.10	Аналитический метод	0.10	-
2479	465584.65	1418321.78	Аналитический метод	0.10	-
2480	465578.36	1418321.89	Аналитический метод	0.10	-
2481	465534.97	1418317.18	Аналитический метод	0.10	-
2482	465346.57	1418282.11	Аналитический метод	0.10	-
2483	465108.93	1418179.92	Аналитический метод	0.10	-
2484	464947.58	1418089.74	Аналитический метод	0.10	-
2485	464874.13	1418028.91	Аналитический метод	0.10	-
2486	464536.59	1417759.37	Аналитический метод	0.10	-
2487	464396.47	1417637.26	Аналитический метод	0.10	-
2488	464365.25	1417631.39	Аналитический метод	0.10	-
2489	464324.49	1417631.91	Аналитический метод	0.10	-
2490	463949.07	1417790.53	Аналитический метод	0.10	-
2491	463652.71	1417915.40	Аналитический метод	0.10	-
2492	463300.87	1418064.10	Аналитический метод	0.10	-
2493	463196.15	1418088.48	Аналитический метод	0.10	-
2494	463158.73	1418095.47	Аналитический метод	0.10	-
2495	463087.24	1418102.96	Аналитический метод	0.10	-
2496	462871.70	1418271.37	Аналитический метод	0.10	-
2497	462830.56	1418307.04	Аналитический метод	0.10	-

2. Сведения о характерных точках границ объекта					
Обозначение характерных точек границ	Координаты, м		Метод определения координат характерной точки	Средняя квадратическая погрешность положения характерной точки (Mt), м	Описание обозначения точки на местности (при наличии)
	X	Y			
1	2	3	4	5	6
2498	462796.66	1418334.19	Аналитический метод	0.10	-
2499	462792.32	1418336.99	Аналитический метод	0.10	-
2500	462787.50	1418338.83	Аналитический метод	0.10	-
2501	462773.91	1418342.47	Аналитический метод	0.10	-
2502	462769.16	1418343.26	Аналитический метод	0.10	-
2503	462763.70	1418343.04	Аналитический метод	0.10	-
2504	462758.41	1418341.63	Аналитический метод	0.10	-
2505	462753.56	1418339.11	Аналитический метод	0.10	-
2506	462708.15	1418308.80	Аналитический метод	0.10	-
2507	462520.06	1418213.37	Аналитический метод	0.10	-
2508	462318.27	1418107.51	Аналитический метод	0.10	-
2509	462267.49	1418082.22	Аналитический метод	0.10	-
2510	462240.15	1418091.03	Аналитический метод	0.10	-
2511	462235.22	1418092.09	Аналитический метод	0.10	-
2512	462229.76	1418092.09	Аналитический метод	0.10	-
2513	462203.42	1418089.20	Аналитический метод	0.10	-
2514	462115.07	1418126.88	Аналитический метод	0.10	-
2515	461993.84	1418186.57	Аналитический метод	0.10	-
2516	461931.64	1418215.13	Аналитический метод	0.10	-
2517	461869.90	1418238.87	Аналитический метод	0.10	-
2518	461835.59	1418245.72	Аналитический метод	0.10	-
2519	461829.07	1418246.15	Аналитический метод	0.10	-
2520	461823.68	1418245.19	Аналитический метод	0.10	-
2521	461807.65	1418240.50	Аналитический метод	0.10	-
2522	461801.17	1418237.55	Аналитический метод	0.10	-

2. Сведения о характерных точках границ объекта					
Обозначение характерных точек границ	Координаты, м		Метод определения координат характерной точки	Средняя квадратическая погрешность положения характерной точки (Mt), м	Описание обозначения точки на местности (при наличии)
	X	Y			
1	2	3	4	5	6
2523	461795.78	1418232.89	Аналитический метод	0.10	-
2524	461775.05	1418208.98	Аналитический метод	0.10	-
2525	461523.08	1417828.90	Аналитический метод	0.10	-
2526	461500.85	1417816.70	Аналитический метод	0.10	-
2527	461457.03	1417821.10	Аналитический метод	0.10	-
2528	461367.45	1417810.38	Аналитический метод	0.10	-
2529	461136.13	1417802.66	Аналитический метод	0.10	-
2530	461035.34	1417811.11	Аналитический метод	0.10	-
2531	461022.34	1417813.19	Аналитический метод	0.10	-
2532	461006.35	1417822.47	Аналитический метод	0.10	-
2533	460975.59	1417850.18	Аналитический метод	0.10	-
2534	460924.48	1417916.77	Аналитический метод	0.10	-
2535	460860.57	1417987.94	Аналитический метод	0.10	-
2536	460855.94	1417991.97	Аналитический метод	0.10	-
2537	460851.09	1417994.52	Аналитический метод	0.10	-
2538	460513.42	1418126.89	Аналитический метод	0.10	-
2539	460081.40	1418293.02	Аналитический метод	0.10	-
2540	460031.27	1418323.72	Аналитический метод	0.10	-
2541	459711.08	1418733.69	Аналитический метод	0.10	-
2542	459671.87	1418812.55	Аналитический метод	0.10	-
2543	459544.27	1419090.28	Аналитический метод	0.10	-
2544	459535.53	1419121.10	Аналитический метод	0.10	-
2545	459532.94	1419143.77	Аналитический метод	0.10	-
2546	459564.50	1419295.75	Аналитический метод	0.10	-
2547	459565.02	1419301.19	Аналитический метод	0.10	-

2. Сведения о характерных точках границ объекта					
Обозначение характерных точек границ	Координаты, м		Метод определения координат характерной точки	Средняя квадратическая погрешность положения характерной точки (Mt), м	Описание обозначения точки на местности (при наличии)
	X	Y			
1	2	3	4	5	6
2548	459564.48	1419305.99	Аналитический метод	0.10	-
2549	459509.12	1419568.21	Аналитический метод	0.10	-
2550	459456.55	1419726.13	Аналитический метод	0.10	-
2551	459410.89	1419810.32	Аналитический метод	0.10	-
2552	459315.55	1419951.51	Аналитический метод	0.10	-
2553	459311.02	1419956.57	Аналитический метод	0.10	-
2554	459305.29	1419960.23	Аналитический метод	0.10	-
2555	459291.03	1419966.80	Аналитический метод	0.10	-
2556	459266.77	1419972.62	Аналитический метод	0.10	-
2557	459262.72	1419973.25	Аналитический метод	0.10	-
2558	459258.63	1419973.20	Аналитический метод	0.10	-
2559	459209.15	1419968.62	Аналитический метод	0.10	-
2560	459014.24	1419919.34	Аналитический метод	0.10	-
2561	458930.56	1419924.92	Аналитический метод	0.10	-
2562	458853.19	1419944.03	Аналитический метод	0.10	-
2563	458849.02	1419944.69	Аналитический метод	0.10	-
2564	458844.81	1419944.65	Аналитический метод	0.10	-
2565	458775.05	1419937.97	Аналитический метод	0.10	-
2566	458631.02	1419910.26	Аналитический метод	0.10	-
2567	458525.36	1419895.97	Аналитический метод	0.10	-
2568	458503.12	1419900.02	Аналитический метод	0.10	-
2569	458404.92	1419971.44	Аналитический метод	0.10	-
2570	458345.87	1420005.38	Аналитический метод	0.10	-
2571	458269.43	1420064.75	Аналитический метод	0.10	-
2572	458142.46	1420262.93	Аналитический метод	0.10	-

2. Сведения о характерных точках границ объекта					
Обозначение характерных точек границ	Координаты, м		Метод определения координат характерной точки	Средняя квадратическая погрешность положения характерной точки (Mt), м	Описание обозначения точки на местности (при наличии)
	X	Y			
1	2	3	4	5	6
2573	457800.28	1420784.84	Аналитический метод	0.10	-
2574	457638.66	1421023.76	Аналитический метод	0.10	-
2575	457479.55	1421261.00	Аналитический метод	0.10	-
2576	457288.33	1421544.13	Аналитический метод	0.10	-
2577	457093.97	1421834.37	Аналитический метод	0.10	-
2578	456909.71	1422103.20	Аналитический метод	0.10	-
2579	456769.99	1422304.68	Аналитический метод	0.10	-
2580	456670.20	1422441.26	Аналитический метод	0.10	-
2581	456548.61	1422624.96	Аналитический метод	0.10	-
2582	456380.24	1422868.16	Аналитический метод	0.10	-
2583	456306.67	1422976.05	Аналитический метод	0.10	-
2584	456157.69	1423189.39	Аналитический метод	0.10	-
2585	456031.10	1423381.91	Аналитический метод	0.10	-
2586	456000.82	1423424.37	Аналитический метод	0.10	-
2587	455866.13	1423616.32	Аналитический метод	0.10	-
2588	455695.10	1423869.81	Аналитический метод	0.10	-
2589	455587.39	1424025.94	Аналитический метод	0.10	-
2590	455479.37	1424184.99	Аналитический метод	0.10	-
2591	455463.50	1424208.54	Аналитический метод	0.10	-
2592	455462.68	1424216.20	Аналитический метод	0.10	-
2593	455490.22	1424626.08	Аналитический метод	0.10	-
2594	455490.27	1424656.00	Аналитический метод	0.10	-
2595	455483.11	1424681.92	Аналитический метод	0.10	-
2596	455463.56	1424716.10	Аналитический метод	0.10	-
2597	455395.95	1424828.65	Аналитический метод	0.10	-

2. Сведения о характерных точках границ объекта					
Обозначение характерных точек границ	Координаты, м		Метод определения координат характерной точки	Средняя квадратическая погрешность положения характерной точки (Mt), м	Описание обозначения точки на местности (при наличии)
	X	Y			
1	2	3	4	5	6
2598	455362.00	1424876.38	Аналитический метод	0.10	-
2599	455281.31	1424949.09	Аналитический метод	0.10	-
2600	455170.61	1425063.44	Аналитический метод	0.10	-
2601	455074.65	1425130.07	Аналитический метод	0.10	-
2602	454948.80	1425219.93	Аналитический метод	0.10	-
2603	454906.91	1425248.44	Аналитический метод	0.10	-
2604	454844.42	1425273.76	Аналитический метод	0.10	-
2605	454796.46	1425281.32	Аналитический метод	0.10	-
2606	454738.68	1425283.04	Аналитический метод	0.10	-
2607	454718.87	1425278.97	Аналитический метод	0.10	-
2608	454704.92	1425278.06	Аналитический метод	0.10	-
2609	454700.35	1425277.33	Аналитический метод	0.10	-
2610	454695.99	1425275.78	Аналитический метод	0.10	-
2611	454491.30	1425180.53	Аналитический метод	0.10	-
2612	454358.67	1425104.75	Аналитический метод	0.10	-
2613	454324.95	1425086.03	Аналитический метод	0.10	-
2614	454281.82	1425121.79	Аналитический метод	0.10	-
2615	454274.37	1425126.05	Аналитический метод	0.10	-
2616	454259.22	1425131.53	Аналитический метод	0.10	-
2617	454238.10	1425144.16	Аналитический метод	0.10	-
2618	454147.38	1425208.77	Аналитический метод	0.10	-
2619	454030.09	1425294.98	Аналитический метод	0.10	-
2620	453929.48	1425369.11	Аналитический метод	0.10	-
2621	453855.70	1425424.24	Аналитический метод	0.10	-
2622	453764.40	1425492.33	Аналитический метод	0.10	-

2. Сведения о характерных точках границ объекта					
Обозначение характерных точек границ	Координаты, м		Метод определения координат характерной точки	Средняя квадратическая погрешность положения характерной точки (Mt), м	Описание обозначения точки на местности (при наличии)
	X	Y			
1	2	3	4	5	6
2623	453756.83	1425542.48	Аналитический метод	0.10	-
2624	453780.26	1425640.74	Аналитический метод	0.10	-
2625	453800.90	1425715.48	Аналитический метод	0.10	-
2626	453803.50	1425740.88	Аналитический метод	0.10	-
2627	453803.53	1425745.70	Аналитический метод	0.10	-
2628	453802.44	1425751.06	Аналитический метод	0.10	-
2629	453800.21	1425756.05	Аналитический метод	0.10	-
2630	453796.95	1425760.44	Аналитический метод	0.10	-
2631	453784.59	1425773.75	Аналитический метод	0.10	-
2632	453781.07	1425776.89	Аналитический метод	0.10	-
2633	453777.03	1425779.31	Аналитический метод	0.10	-
2634	453743.91	1425795.09	Аналитический метод	0.10	-
2635	453714.50	1425812.81	Аналитический метод	0.10	-
2636	453709.48	1425815.13	Аналитический метод	0.10	-
2637	453704.13	1425816.27	Аналитический метод	0.10	-
2638	453635.45	1425823.27	Аналитический метод	0.10	-
2639	453563.36	1425845.56	Аналитический метод	0.10	-
2640	453556.60	1425846.67	Аналитический метод	0.10	-
2641	453549.79	1425845.90	Аналитический метод	0.10	-
2642	453516.55	1425837.43	Аналитический метод	0.10	-
2643	453482.96	1425820.32	Аналитический метод	0.10	-
2644	453385.41	1425757.60	Аналитический метод	0.10	-
2645	453358.37	1425752.53	Аналитический метод	0.10	-
2646	453125.18	1425775.70	Аналитический метод	0.10	-
2647	452905.70	1425806.95	Аналитический метод	0.10	-

2. Сведения о характерных точках границ объекта					
Обозначение характерных точек границ	Координаты, м		Метод определения координат характерной точки	Средняя квадратическая погрешность положения характерной точки (Mt), м	Описание обозначения точки на местности (при наличии)
	X	Y			
1	2	3	4	5	6
2648	452822.52	1425817.25	Аналитический метод	0.10	-
2649	452768.25	1425822.20	Аналитический метод	0.10	-
2650	452707.74	1425828.80	Аналитический метод	0.10	-
2651	452604.71	1425849.88	Аналитический метод	0.10	-
2652	452595.86	1425850.09	Аналитический метод	0.10	-
2653	452552.37	1425843.33	Аналитический метод	0.10	-
2654	452504.22	1425840.75	Аналитический метод	0.10	-
2655	452456.46	1425846.35	Аналитический метод	0.10	-
2656	452405.69	1425852.17	Аналитический метод	0.10	-
2657	452402.08	1425852.32	Аналитический метод	0.10	-
2658	452398.48	1425851.94	Аналитический метод	0.10	-
2659	452388.49	1425850.17	Аналитический метод	0.10	-
2660	452383.59	1425854.25	Аналитический метод	0.10	-
2661	452373.72	1425884.79	Аналитический метод	0.10	-
2662	452345.54	1425932.95	Аналитический метод	0.10	-
2663	452301.17	1426017.09	Аналитический метод	0.10	-
2664	452287.65	1426048.06	Аналитический метод	0.10	-
2665	452261.81	1426089.45	Аналитический метод	0.10	-
2666	452194.89	1426220.59	Аналитический метод	0.10	-
2667	452122.99	1426335.81	Аналитический метод	0.10	-
2668	452000.18	1426506.17	Аналитический метод	0.10	-
2669	451947.04	1426557.92	Аналитический метод	0.10	-
2670	451941.65	1426561.91	Аналитический метод	0.10	-
2671	451836.90	1426619.57	Аналитический метод	0.10	-
2672	451775.33	1426655.24	Аналитический метод	0.10	-

2. Сведения о характерных точках границ объекта					
Обозначение характерных точек границ	Координаты, м		Метод определения координат характерной точки	Средняя квадратическая погрешность положения характерной точки (Mt), м	Описание обозначения точки на местности (при наличии)
	X	Y			
1	2	3	4	5	6
2673	451553.58	1426780.40	Аналитический метод	0.10	-
2674	451420.62	1426853.34	Аналитический метод	0.10	-
2675	451304.05	1426896.35	Аналитический метод	0.10	-
2676	451245.80	1426918.22	Аналитический метод	0.10	-
2677	451093.28	1427002.43	Аналитический метод	0.10	-
2678	450990.80	1427039.96	Аналитический метод	0.10	-
2679	450910.29	1427066.66	Аналитический метод	0.10	-
2680	450726.24	1427119.84	Аналитический метод	0.10	-
2681	450634.29	1427135.21	Аналитический метод	0.10	-
2682	450364.81	1427307.14	Аналитический метод	0.10	-
2683	450073.58	1427467.63	Аналитический метод	0.10	-
2684	450049.94	1427476.76	Аналитический метод	0.10	-
2685	450018.35	1427485.93	Аналитический метод	0.10	-
2686	449994.36	1427491.40	Аналитический метод	0.10	-
2687	449931.82	1427493.75	Аналитический метод	0.10	-
2688	449791.11	1427473.21	Аналитический метод	0.10	-
2689	449530.63	1427460.94	Аналитический метод	0.10	-
2690	449480.41	1427464.27	Аналитический метод	0.10	-
2691	449254.39	1427499.38	Аналитический метод	0.10	-
2692	449100.36	1427527.01	Аналитический метод	0.10	-
2693	448926.72	1427572.00	Аналитический метод	0.10	-
2694	448920.18	1427572.80	Аналитический метод	0.10	-
2695	448913.65	1427571.86	Аналитический метод	0.10	-
2696	448888.57	1427564.77	Аналитический метод	0.10	-
2697	448855.52	1427551.89	Аналитический метод	0.10	-

2. Сведения о характерных точках границ объекта					
Обозначение характерных точек границ	Координаты, м		Метод определения координат характерной точки	Средняя квадратическая погрешность положения характерной точки (Mt), м	Описание обозначения точки на местности (при наличии)
	X	Y			
1	2	3	4	5	6
2698	448775.54	1427494.29	Аналитический метод	0.10	-
2699	448652.16	1427406.99	Аналитический метод	0.10	-
2700	448602.08	1427369.52	Аналитический метод	0.10	-
2701	448427.92	1427365.85	Аналитический метод	0.10	-
2702	448420.65	1427364.61	Аналитический метод	0.10	-
2703	448414.06	1427361.31	Аналитический метод	0.10	-
2704	448330.51	1427302.51	Аналитический метод	0.10	-
2705	448258.56	1427263.70	Аналитический метод	0.10	-
2706	448237.16	1427276.27	Аналитический метод	0.10	-
2707	448194.42	1427296.57	Аналитический метод	0.10	-
2708	448149.46	1427308.86	Аналитический метод	0.10	-
2709	448144.73	1427309.67	Аналитический метод	0.10	-
2710	448139.26	1427309.48	Аналитический метод	0.10	-
2711	448094.09	1427302.89	Аналитический метод	0.10	-
2712	447852.29	1427271.98	Аналитический метод	0.10	-
2713	447702.75	1427245.35	Аналитический метод	0.10	-
2714	447629.93	1427228.79	Аналитический метод	0.10	-
2715	447622.20	1427225.60	Аналитический метод	0.10	-
2716	447572.36	1427194.38	Аналитический метод	0.10	-
2717	447414.20	1427098.09	Аналитический метод	0.10	-
2718	447070.51	1426879.35	Аналитический метод	0.10	-
2719	447017.61	1426829.03	Аналитический метод	0.10	-
2720	446869.79	1426697.01	Аналитический метод	0.10	-
2721	446745.05	1426592.37	Аналитический метод	0.10	-
2722	446699.06	1426574.54	Аналитический метод	0.10	-

2. Сведения о характерных точках границ объекта					
Обозначение характерных точек границ	Координаты, м		Метод определения координат характерной точки	Средняя квадратическая погрешность положения характерной точки (Mt), м	Описание обозначения точки на местности (при наличии)
	X	Y			
1	2	3	4	5	6
2723	446619.56	1426563.73	Аналитический метод	0.10	-
2724	446372.27	1426540.44	Аналитический метод	0.10	-
2725	445558.88	1426456.60	Аналитический метод	0.10	-
2726	445500.60	1426443.86	Аналитический метод	0.10	-
2727	445496.31	1426442.51	Аналитический метод	0.10	-
2728	445492.33	1426440.41	Аналитический метод	0.10	-
2729	445408.68	1426386.11	Аналитический метод	0.10	-
2730	445296.72	1426354.92	Аналитический метод	0.10	-
2731	444923.72	1426345.75	Аналитический метод	0.10	-
2732	444917.06	1426344.68	Аналитический метод	0.10	-
2733	444573.08	1426240.11	Аналитический метод	0.10	-
2734	444396.40	1426172.04	Аналитический метод	0.10	-
2735	444172.98	1426054.23	Аналитический метод	0.10	-
2736	443967.19	1425954.71	Аналитический метод	0.10	-
2737	443830.52	1425871.23	Аналитический метод	0.10	-
2738	443715.21	1425757.49	Аналитический метод	0.10	-
2739	443605.48	1425619.62	Аналитический метод	0.10	-
2740	443575.18	1425586.11	Аналитический метод	0.10	-
2741	443426.99	1425430.42	Аналитический метод	0.10	-
2742	443227.56	1425209.61	Аналитический метод	0.10	-
2743	443225.09	1425206.38	Аналитический метод	0.10	-
2744	443223.17	1425202.79	Аналитический метод	0.10	-
2745	443070.18	1424849.69	Аналитический метод	0.10	-
2746	442994.10	1424523.24	Аналитический метод	0.10	-
2747	442993.53	1424515.53	Аналитический метод	0.10	-

2. Сведения о характерных точках границ объекта					
Обозначение характерных точек границ	Координаты, м		Метод определения координат характерной точки	Средняя квадратическая погрешность положения характерной точки (Mt), м	Описание обозначения точки на местности (при наличии)
	X	Y			
1	2	3	4	5	6
2748	443001.13	1424422.62	Аналитический метод	0.10	-
2749	443001.82	1424418.50	Аналитический метод	0.10	-
2750	443003.19	1424414.54	Аналитический метод	0.10	-
2751	443014.18	1424389.71	Аналитический метод	0.10	-
2752	443017.85	1424383.82	Аналитический метод	0.10	-
2753	443022.88	1424379.23	Аналитический метод	0.10	-
2754	443264.11	1424213.47	Аналитический метод	0.10	-
2755	443313.60	1424179.05	Аналитический метод	0.10	-
2756	443330.32	1424167.76	Аналитический метод	0.10	-
2757	443337.01	1424164.57	Аналитический метод	0.10	-
2758	443342.39	1424163.55	Аналитический метод	0.10	-
2759	443347.85	1424163.73	Аналитический метод	0.10	-
2760	443353.15	1424165.10	Аналитический метод	0.10	-
2761	443358.02	1424167.58	Аналитический метод	0.10	-
2762	443362.24	1424171.06	Аналитический метод	0.10	-
2763	443382.53	1424191.94	Аналитический метод	0.10	-
2764	443499.68	1424079.42	Аналитический метод	0.10	-
2765	443483.51	1424058.01	Аналитический метод	0.10	-
2766	443479.95	1424051.44	Аналитический метод	0.10	-
2767	443478.67	1424046.12	Аналитический метод	0.10	-
2768	443478.58	1424040.65	Аналитический метод	0.10	-
2769	443479.67	1424035.30	Аналитический метод	0.10	-
2770	443481.90	1424030.30	Аналитический метод	0.10	-
2771	443485.17	1424025.92	Аналитический метод	0.10	-
2772	443498.05	1424012.08	Аналитический метод	0.10	-

2. Сведения о характерных точках границ объекта					
Обозначение характерных точек границ	Координаты, м		Метод определения координат характерной точки	Средняя квадратическая погрешность положения характерной точки (Mt), м	Описание обозначения точки на местности (при наличии)
	X	Y			
1	2	3	4	5	6
2773	443571.06	1423932.95	Аналитический метод	0.10	-
2774	443783.05	1423712.21	Аналитический метод	0.10	-
2775	444212.66	1423220.63	Аналитический метод	0.10	-
2776	444221.07	1423206.21	Аналитический метод	0.10	-
2777	444145.94	1423049.49	Аналитический метод	0.10	-
2778	444099.43	1423052.58	Аналитический метод	0.10	-
2779	444092.54	1423052.09	Аналитический метод	0.10	-
2780	444086.06	1423049.73	Аналитический метод	0.10	-
2781	444081.53	1423046.65	Аналитический метод	0.10	-
2782	444077.79	1423042.66	Аналитический метод	0.10	-
2783	444075.00	1423037.96	Аналитический метод	0.10	-
2784	444012.08	1422899.12	Аналитический метод	0.10	-
2785	444010.30	1422893.53	Аналитический метод	0.10	-
2786	444009.86	1422888.08	Аналитический метод	0.10	-
2787	444010.61	1422882.67	Аналитический метод	0.10	-
2788	444012.53	1422877.54	Аналитический метод	0.10	-
2789	444015.51	1422872.96	Аналитический метод	0.10	-
2790	444044.30	1422837.81	Аналитический метод	0.10	-
2791	443939.79	1422620.82	Аналитический метод	0.10	-
2792	443937.74	1422614.58	Аналитический метод	0.10	-
2793	443937.39	1422607.92	Аналитический метод	0.10	-
2794	443939.82	1422578.44	Аналитический метод	0.10	-
2795	443940.67	1422573.72	Аналитический метод	0.10	-
2796	443942.41	1422569.25	Аналитический метод	0.10	-
2797	443960.27	1422533.76	Аналитический метод	0.10	-

2. Сведения о характерных точках границ объекта					
Обозначение характерных точек границ	Координаты, м		Метод определения координат характерной точки	Средняя квадратическая погрешность положения характерной точки (Mt), м	Описание обозначения точки на местности (при наличии)
	X	Y			
1	2	3	4	5	6
2798	444001.74	1422484.31	Аналитический метод	0.10	-
2799	444020.28	1422467.24	Аналитический метод	0.10	-
2800	444043.70	1422455.96	Аналитический метод	0.10	-
2801	444251.82	1422407.54	Аналитический метод	0.10	-
2802	444523.10	1422344.32	Аналитический метод	0.10	-
2803	444529.31	1422341.80	Аналитический метод	0.10	-
2804	444676.82	1422170.59	Аналитический метод	0.10	-
2805	445066.02	1421704.29	Аналитический метод	0.10	-
2806	445448.33	1421250.83	Аналитический метод	0.10	-
2807	445607.03	1421070.01	Аналитический метод	0.10	-
2808	445670.83	1420976.94	Аналитический метод	0.10	-
2809	445757.59	1420824.84	Аналитический метод	0.10	-
2810	445762.12	1420799.03	Аналитический метод	0.10	-
2811	445778.41	1420703.81	Аналитический метод	0.10	-
2812	445777.11	1420700.21	Аналитический метод	0.10	-
2813	445403.15	1420381.35	Аналитический метод	0.10	-
2814	445344.94	1420341.43	Аналитический метод	0.10	-
2815	445342.17	1420344.92	Аналитический метод	0.10	-
2816	445337.99	1420348.44	Аналитический метод	0.10	-
2817	445332.64	1420352.03	Аналитический метод	0.10	-
2818	445326.30	1420355.08	Аналитический метод	0.10	-
2819	445320.93	1420356.16	Аналитический метод	0.10	-
2820	445315.47	1420356.05	Аналитический метод	0.10	-
2821	445310.15	1420354.75	Аналитический метод	0.10	-
2822	445305.25	1420352.32	Аналитический метод	0.10	-

2. Сведения о характерных точках границ объекта					
Обозначение характерных точек границ	Координаты, м		Метод определения координат характерной точки	Средняя квадратическая погрешность положения характерной точки (Mt), м	Описание обозначения точки на местности (при наличии)
	X	Y			
1	2	3	4	5	6
2823	445300.99	1420348.89	Аналитический метод	0.10	-
2824	445297.59	1420344.61	Аналитический метод	0.10	-
2825	445274.05	1420307.36	Аналитический метод	0.10	-
2826	445146.11	1420118.59	Аналитический метод	0.10	-
2827	445109.51	1420077.98	Аналитический метод	0.10	-
2828	445106.37	1420073.64	Аналитический метод	0.10	-
2829	445104.19	1420068.62	Аналитический метод	0.10	-
2830	445103.16	1420063.25	Аналитический метод	0.10	-
2831	445103.32	1420057.78	Аналитический метод	0.10	-
2832	445104.66	1420052.48	Аналитический метод	0.10	-
2833	445107.13	1420047.60	Аналитический метод	0.10	-
2834	445110.77	1420042.00	Аналитический метод	0.10	-
2835	445093.38	1420025.30	Аналитический метод	0.10	-
2836	444997.68	1419956.94	Аналитический метод	0.10	-
2837	444925.81	1419895.55	Аналитический метод	0.10	-
2838	444922.24	1419891.79	Аналитический метод	0.10	-
2839	444919.40	1419887.12	Аналитический метод	0.10	-
2840	444891.67	1419827.75	Аналитический метод	0.10	-
2841	444824.13	1419421.07	Аналитический метод	0.10	-
2842	444730.96	1418843.92	Аналитический метод	0.10	-
2843	444679.75	1418610.05	Аналитический метод	0.10	-
2844	444551.21	1418138.35	Аналитический метод	0.10	-
2845	444454.28	1417762.41	Аналитический метод	0.10	-
2846	444431.91	1417690.71	Аналитический метод	0.10	-
2847	444412.23	1417598.70	Аналитический метод	0.10	-

2. Сведения о характерных точках границ объекта					
Обозначение характерных точек границ	Координаты, м		Метод определения координат характерной точки	Средняя квадратическая погрешность положения характерной точки (Mt), м	Описание обозначения точки на местности (при наличии)
	X	Y			
1	2	3	4	5	6
2848	444396.07	1417570.93	Аналитический метод	0.10	-
2849	444389.45	1417563.28	Аналитический метод	0.10	-
2850	444356.17	1417532.84	Аналитический метод	0.10	-
2851	444292.94	1417456.82	Аналитический метод	0.10	-
2852	444098.53	1417258.24	Аналитический метод	0.10	-
2853	443900.75	1417139.88	Аналитический метод	0.10	-
2854	443896.57	1417136.74	Аналитический метод	0.10	-
2855	443893.13	1417132.80	Аналитический метод	0.10	-
2856	443866.14	1417094.37	Аналитический метод	0.10	-
2857	443836.35	1417017.54	Аналитический метод	0.10	-
2858	443612.77	1416521.15	Аналитический метод	0.10	-
2859	443536.91	1416354.11	Аналитический метод	0.10	-
2860	443535.53	1416350.29	Аналитический метод	0.10	-
2861	443534.80	1416346.29	Аналитический метод	0.10	-
2862	443515.58	1416156.68	Аналитический метод	0.10	-
2863	443507.93	1416052.59	Аналитический метод	0.10	-
2864	443495.65	1415820.31	Аналитический метод	0.10	-
2865	443496.25	1415813.39	Аналитический метод	0.10	-
2866	443503.82	1415780.44	Аналитический метод	0.10	-
2867	443578.86	1415643.79	Аналитический метод	0.10	-
2868	443658.82	1415507.34	Аналитический метод	0.10	-
2869	443747.57	1415326.12	Аналитический метод	0.10	-
2870	443751.24	1415320.62	Аналитический метод	0.10	-
2871	443755.28	1415316.93	Аналитический метод	0.10	-
2872	443906.60	1415206.41	Аналитический метод	0.10	-

2. Сведения о характерных точках границ объекта					
Обозначение характерных точек границ	Координаты, м		Метод определения координат характерной точки	Средняя квадратическая погрешность положения характерной точки (Mt), м	Описание обозначения точки на местности (при наличии)
	X	Y			
1	2	3	4	5	6
2873	443937.78	1415166.73	Аналитический метод	0.10	-
2874	443969.23	1414999.71	Аналитический метод	0.10	-
2875	444013.53	1414725.66	Аналитический метод	0.10	-
2876	444029.50	1414643.02	Аналитический метод	0.10	-
2877	444031.66	1414636.65	Аналитический метод	0.10	-
2878	444035.35	1414631.17	Аналитический метод	0.10	-
2879	444064.76	1414598.03	Аналитический метод	0.10	-
2880	444090.76	1414563.78	Аналитический метод	0.10	-
2881	444099.71	1414549.48	Аналитический метод	0.10	-
2882	444097.24	1414378.96	Аналитический метод	0.10	-
2883	444087.05	1414212.72	Аналитический метод	0.10	-
2884	444052.21	1414051.69	Аналитический метод	0.10	-
2885	444019.01	1413873.26	Аналитический метод	0.10	-
2886	443971.65	1413620.14	Аналитический метод	0.10	-
2887	443971.22	1413615.53	Аналитический метод	0.10	-
2888	443971.82	1413610.10	Аналитический метод	0.10	-
2889	443973.59	1413604.92	Аналитический метод	0.10	-
2890	444003.70	1413540.73	Аналитический метод	0.10	-
2891	444138.50	1413301.67	Аналитический метод	0.10	-
2892	444210.54	1413176.16	Аналитический метод	0.10	-
2893	444230.02	1413130.46	Аналитический метод	0.10	-
2894	444272.60	1412968.83	Аналитический метод	0.10	-
2895	444291.48	1412729.45	Аналитический метод	0.10	-
2896	444278.35	1412685.08	Аналитический метод	0.10	-
2897	444259.30	1412643.75	Аналитический метод	0.10	-

2. Сведения о характерных точках границ объекта					
Обозначение характерных точек границ	Координаты, м		Метод определения координат характерной точки	Средняя квадратическая погрешность положения характерной точки (Mt), м	Описание обозначения точки на местности (при наличии)
	X	Y			
1	2	3	4	5	6
2898	444098.21	1412463.92	Аналитический метод	0.10	-
2899	443946.87	1412336.47	Аналитический метод	0.10	-
2900	443549.43	1412036.97	Аналитический метод	0.10	-
2901	443377.05	1411906.54	Аналитический метод	0.10	-
2902	443315.88	1411857.50	Аналитический метод	0.10	-
2903	443275.25	1411804.55	Аналитический метод	0.10	-
2904	443252.96	1411756.20	Аналитический метод	0.10	-
2905	443044.19	1411232.01	Аналитический метод	0.10	-
2906	442881.14	1410825.31	Аналитический метод	0.10	-
2907	442807.92	1410657.14	Аналитический метод	0.10	-
2908	442802.54	1410622.19	Аналитический метод	0.10	-
2909	442809.62	1410496.42	Аналитический метод	0.10	-
2910	442824.04	1410370.12	Аналитический метод	0.10	-
2911	442827.80	1410342.24	Аналитический метод	0.10	-
2912	442827.25	1410340.90	Аналитический метод	0.10	-
2913	442822.15	1410333.23	Аналитический метод	0.10	-
2914	442627.22	1410173.25	Аналитический метод	0.10	-
2915	442443.45	1410025.45	Аналитический метод	0.10	-
2916	442317.06	1409883.98	Аналитический метод	0.10	-
2917	441955.67	1409563.56	Аналитический метод	0.10	-
2918	441880.20	1409481.67	Аналитический метод	0.10	-
2919	441671.77	1409238.57	Аналитический метод	0.10	-
2920	441577.46	1409128.17	Аналитический метод	0.10	-
2921	441565.78	1409112.95	Аналитический метод	0.10	-
2922	441562.54	1409107.36	Аналитический метод	0.10	-

2. Сведения о характерных точках границ объекта					
Обозначение характерных точек границ	Координаты, м		Метод определения координат характерной точки	Средняя квадратическая погрешность положения характерной точки (Mt), м	Описание обозначения точки на местности (при наличии)
	X	Y			
1	2	3	4	5	6
2923	441560.70	1409099.87	Аналитический метод	0.10	-
2924	441558.58	1409075.18	Аналитический метод	0.10	-
2925	441558.80	1409069.12	Аналитический метод	0.10	-
2926	441560.24	1409063.85	Аналитический метод	0.10	-
2927	441572.27	1409033.43	Аналитический метод	0.10	-
2928	441574.27	1409029.45	Аналитический метод	0.10	-
2929	441577.64	1409025.14	Аналитический метод	0.10	-
2930	441581.87	1409021.67	Аналитический метод	0.10	-
2931	441597.65	1409011.39	Аналитический метод	0.10	-
2932	441636.36	1408985.70	Аналитический метод	0.10	-
2933	441708.18	1408939.72	Аналитический метод	0.10	-
2934	441714.27	1408936.89	Аналитический метод	0.10	-
2935	441720.89	1408935.78	Аналитический метод	0.10	-
2936	441726.34	1408936.21	Аналитический метод	0.10	-
2937	441731.57	1408937.82	Аналитический метод	0.10	-
2938	441736.32	1408940.52	Аналитический метод	0.10	-
2939	441740.37	1408944.19	Аналитический метод	0.10	-
2940	441743.53	1408948.66	Аналитический метод	0.10	-
2941	441747.97	1408956.95	Аналитический метод	0.10	-
2942	441749.54	1408962.19	Аналитический метод	0.10	-
2943	441749.94	1408967.64	Аналитический метод	0.10	-
2944	441749.50	1408978.09	Аналитический метод	0.10	-
2945	441748.34	1408983.43	Аналитический метод	0.10	-
2946	441746.04	1408988.40	Аналитический метод	0.10	-
2947	441742.72	1408992.74	Аналитический метод	0.10	-

2. Сведения о характерных точках границ объекта

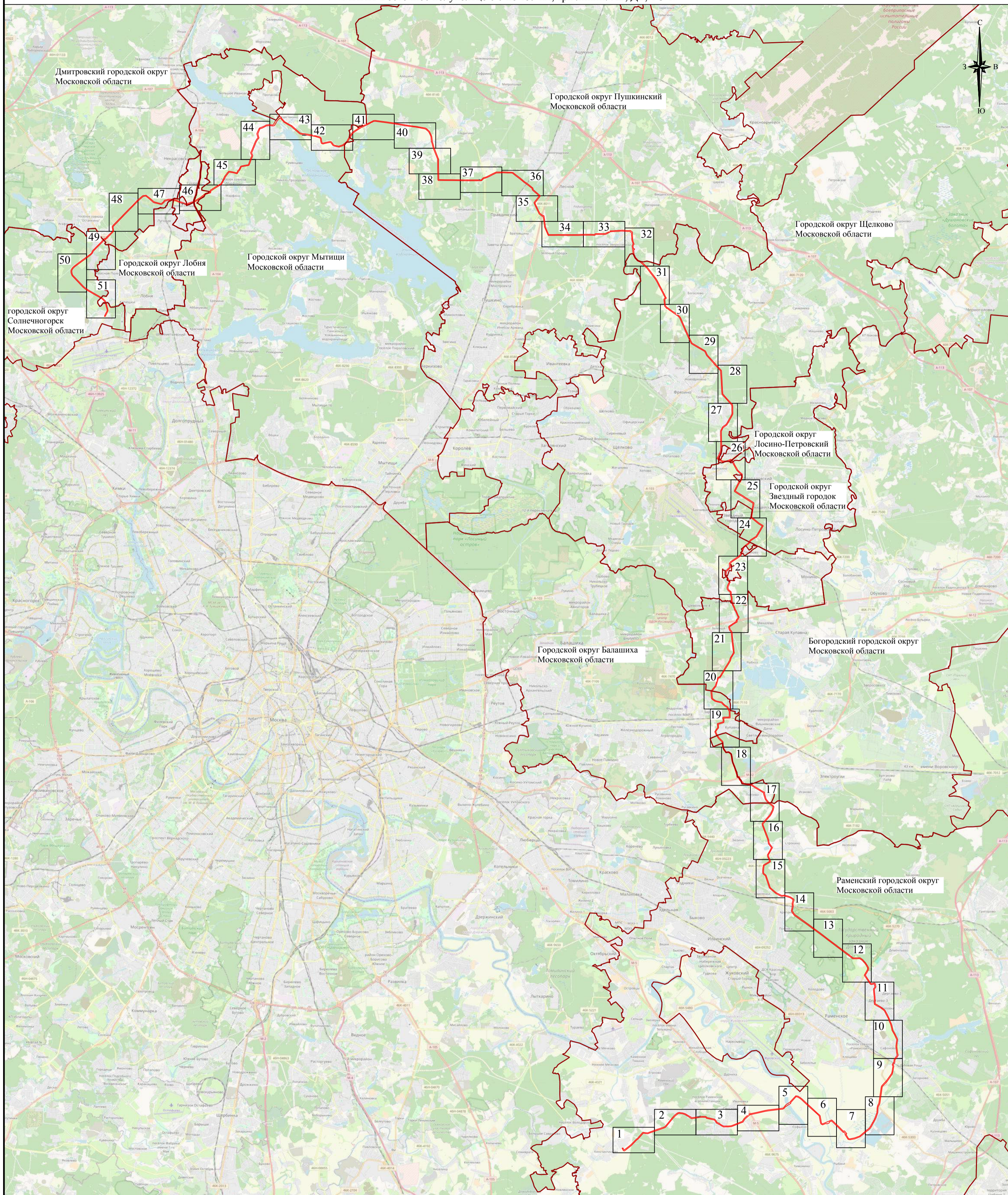
Обозначение характерных точек границ	Координаты, м		Метод определения координат характерной точки	Средняя квадратическая погрешность положения характерной точки (Mt), м	Описание обозначения точки на местности (при наличии)
	X	Y			
1	2	3	4	5	6
1	441738.54	1408996.26	Аналитический метод	0.10	-

3. Сведения о характерных точках части (частей) границы объекта

Обозначение характерных точек части границы	Координаты, м		Метод определения координат характерной точки	Средняя квадратическая погрешность положения характерной точки (Mt), м	Описание обозначения точки на местности (при наличии)
	X	Y			
1	2	3	4	5	6
-	-	-	-	-	-



Схема расположения границ публичного сервитута

Цель установления публичного сервитута: эксплуатация магистрального нефтепродуктопровода федерального значения «МНПП-Восточное полукольцо с 0 по 159 км, три линии: АБ, ДТ, ТС-1»

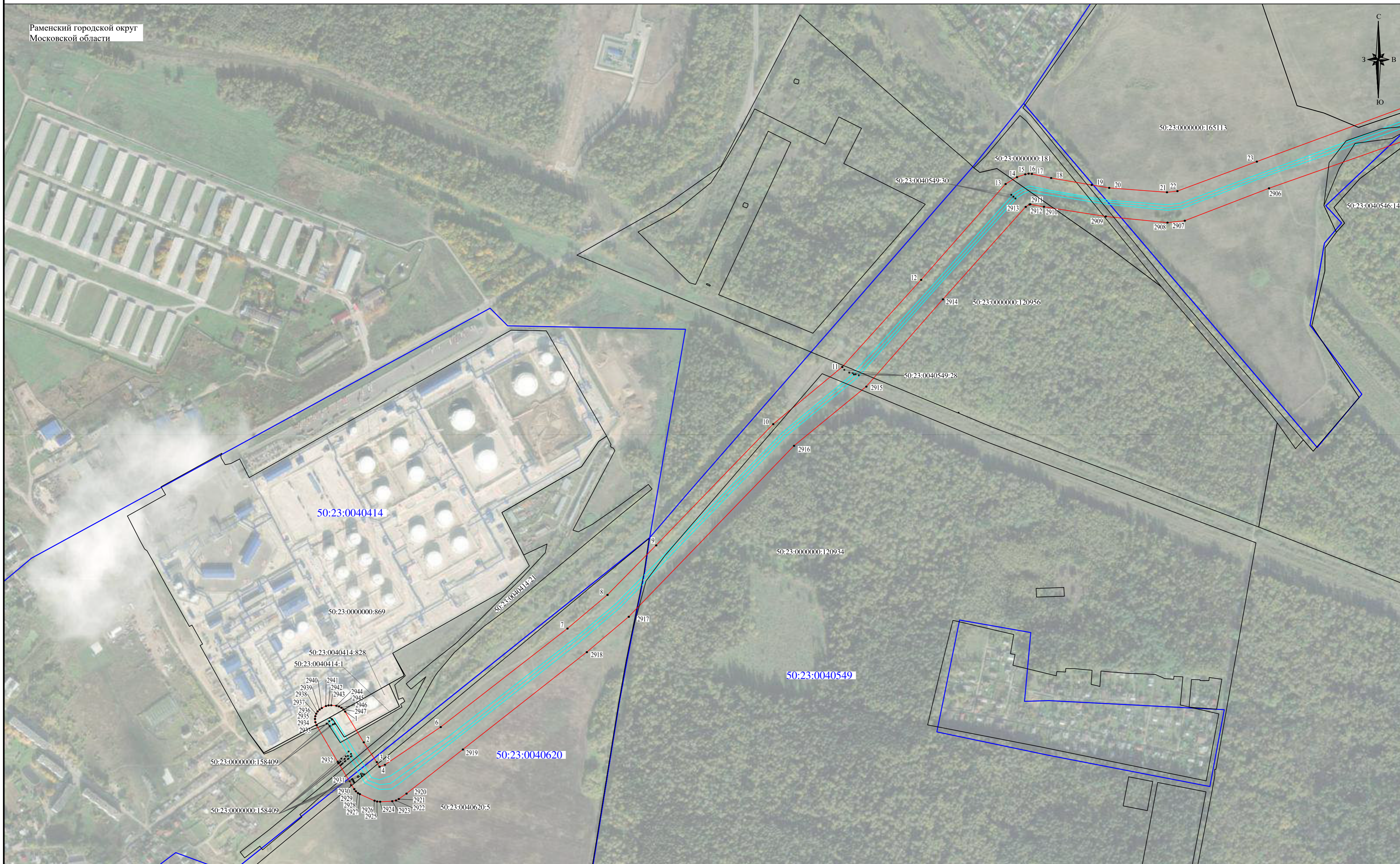


Масштаб 1:175 000

Используемые условные знаки и обозначения:

-  - проектная граница публичного сервитута;
-  - установленные границы административно-территориальных образований, населенных пунктов.

Раменский городской округ
Московской области

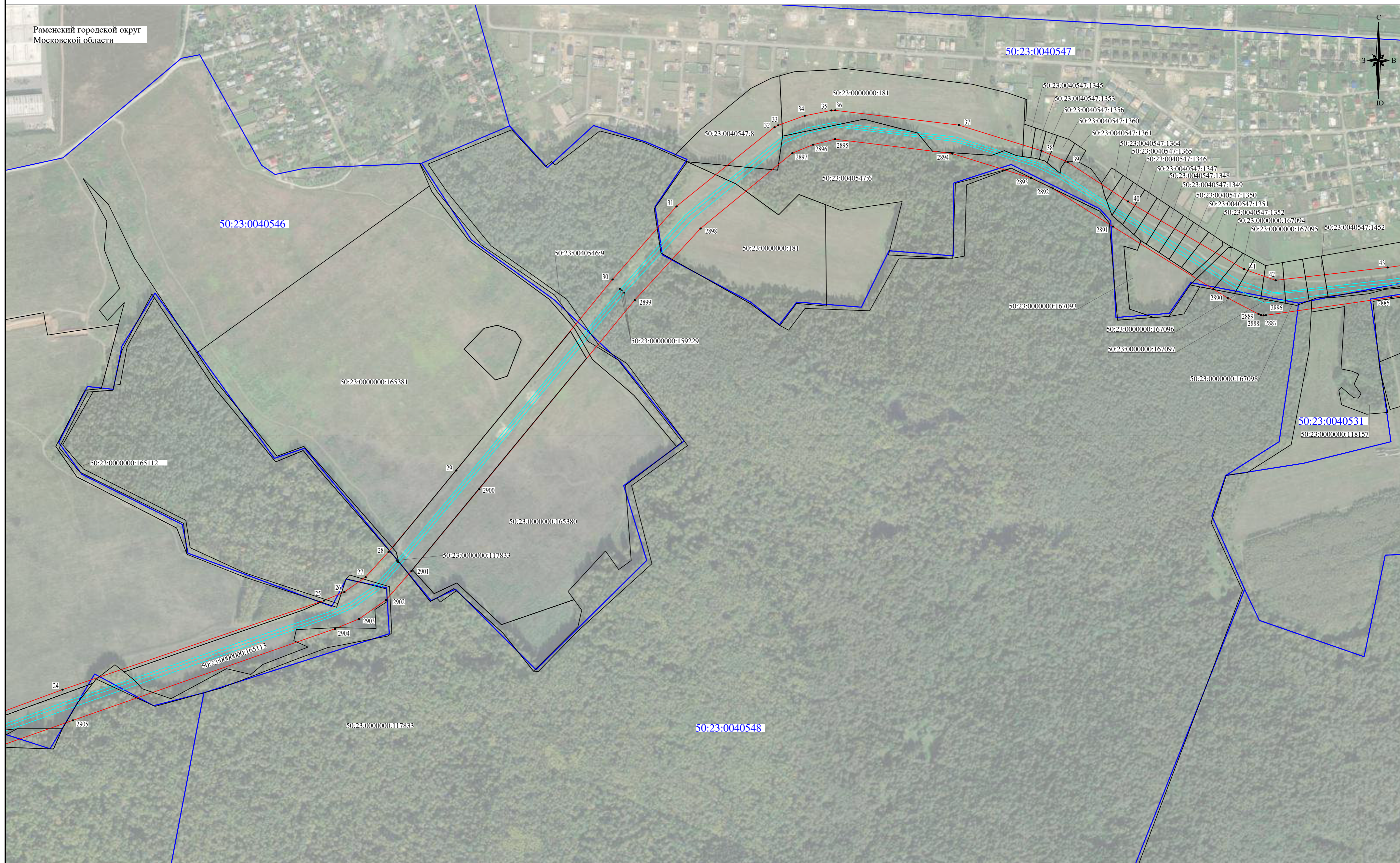
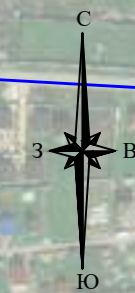


Масштаб 1:5000

Используемые условные знаки и обозначения:

- - проектная граница публичного сервитута;
- 1 - обозначение характерных точек проектной границы публичного сервитута;
- - кадастровый номер и граница земельного участка согласно сведениям ЕГРН;
- - номер и граница кадастрового квартала согласно сведениям ЕГРН;
- - установленные границы административно-территориальных образований, населенных пунктов;
- - основная нитка МНПП-Восточное полукольцо с 0 по 159 км, три линии: АБ, ДТ, ТС-1, кадастровый номер 50:00:0000000:1013;
- - резервная нитка МНПП-Восточное полукольцо с 0 по 159 км, три линии: АБ, ДТ, ТС-1, кадастровый номер 50:00:0000000:1013

Раменский городской округ
Московской области

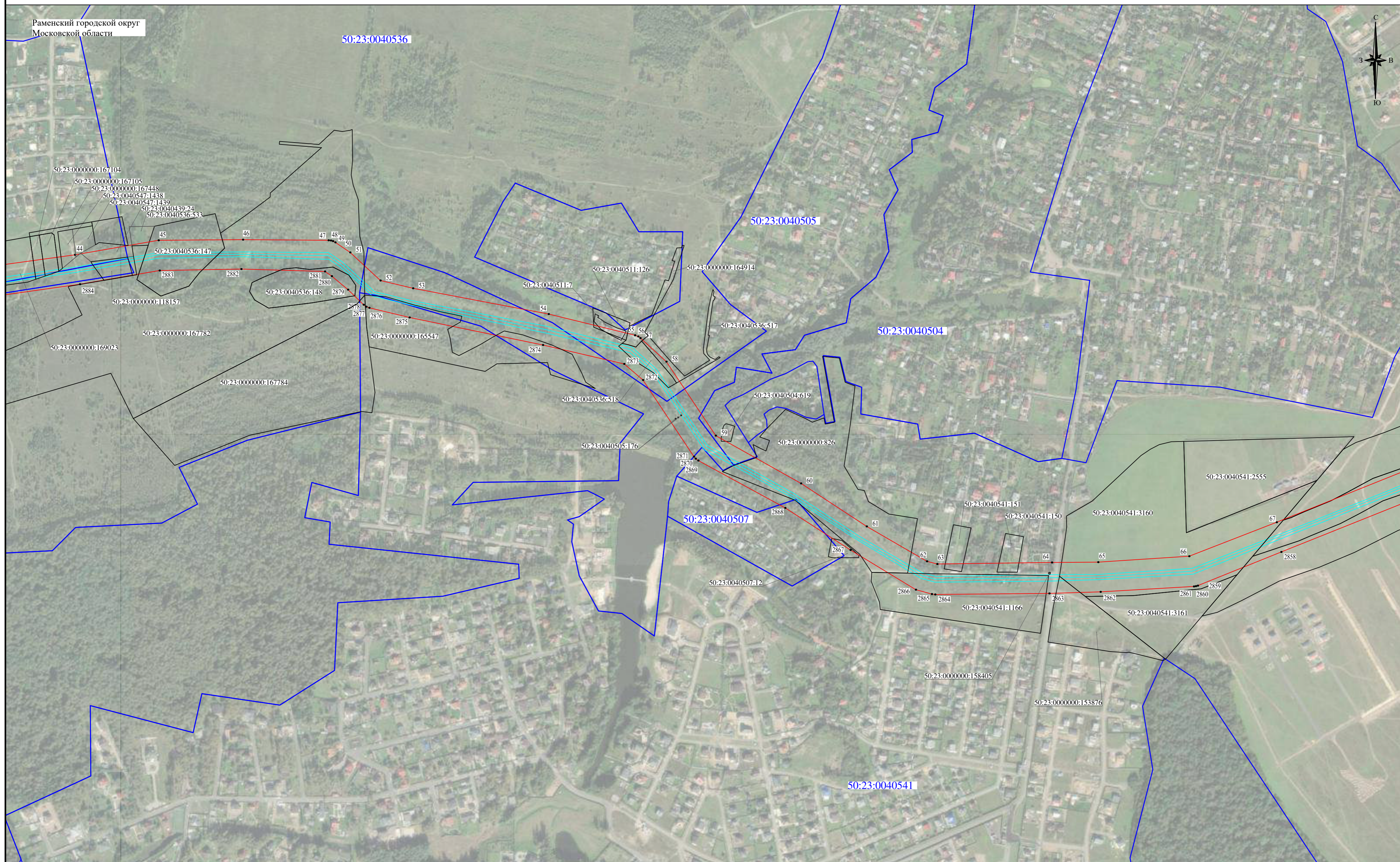


Масштаб 1:5000

Используемые условные знаки и обозначения:

- - проектная граница публичного сервитута;
- 1 - обозначение характерных точек проектной границы публичного сервитута;
- - кадастровый номер и граница земельного участка согласно сведениям ЕГРН;
- - номер и граница кадастрового квартала согласно сведениям ЕГРН;
- - установленные границы административно-территориальных образований, населенных пунктов;
- - основная нитка МНПП-Восточное полукольцо с 0 по 159 км, три линии: АБ, ДТ, ТС-1, кадастровый номер 50:00:0000000:1013;
- - резервная нитка МНПП-Восточное полукольцо с 0 по 159 км, три линии: АБ, ДТ, ТС-1, кадастровый номер 50:00:0000000:1013

Раменский городской округ
Московской области

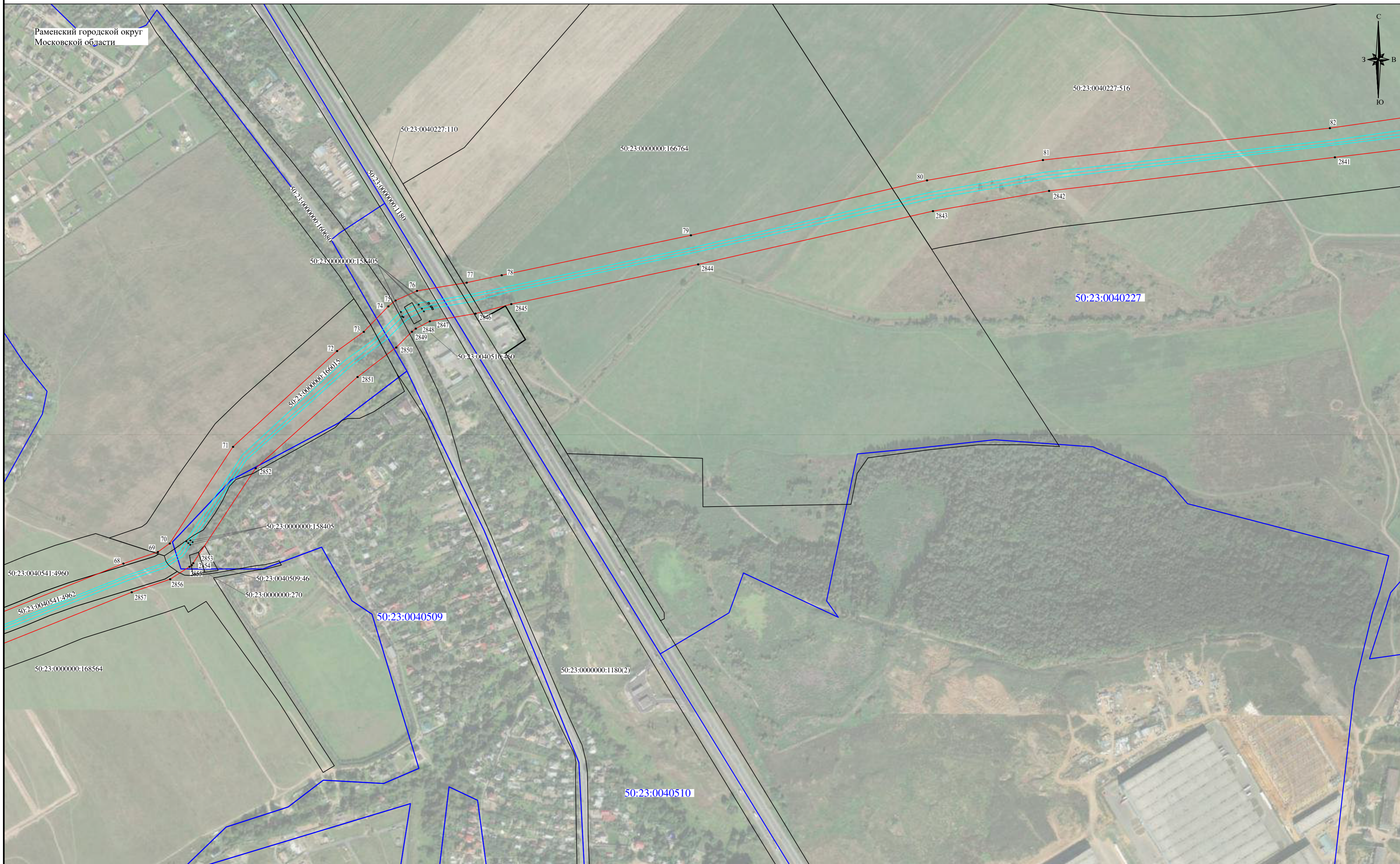


Масштаб 1:5000

Используемые условные знаки и обозначения:

- - проектная граница публичного сервитута;
- 1 - обозначение характерных точек проектной границы публичного сервитута;
- - кадастровый номер и граница земельного участка согласно сведениям ЕГРН;
- - номер и граница кадастрового квартала согласно сведениям ЕГРН;
- - установленные границы административно-территориальных образований, населенных пунктов;
- - основная нитка МНПП-Восточное полукольцо с 0 по 159 км, три линии: АБ, ДТ, ТС-1, кадастровый номер 50:00:0000000:1013;
- - резервная нитка МНПП-Восточное полукольцо с 0 по 159 км, три линии: АБ, ДТ, ТС-1, кадастровый номер 50:00:0000000:1013

Раменский городской округ
Московской области

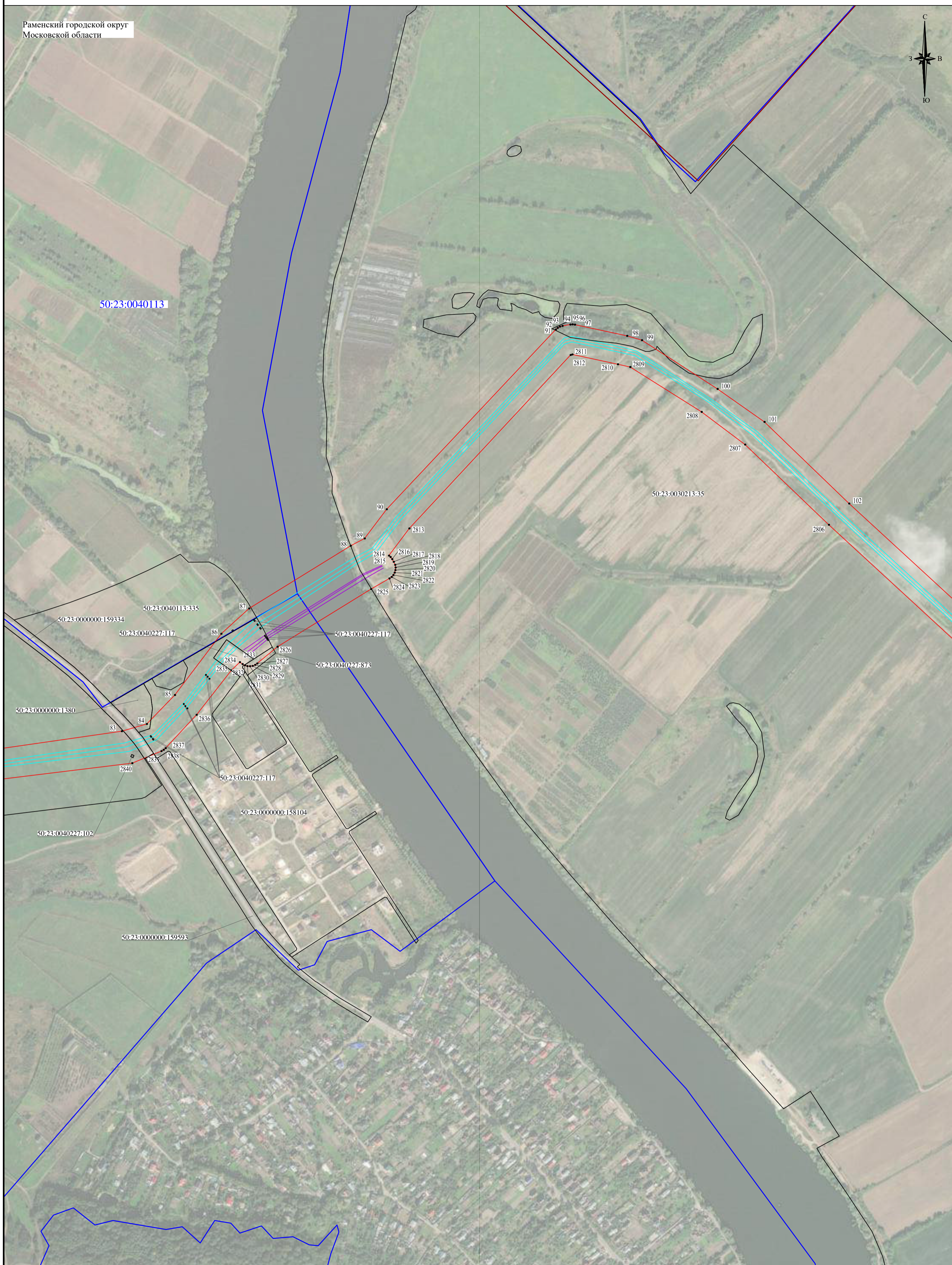


Масштаб 1:5000

Используемые условные знаки и обозначения:

- - проектная граница публичного сервитута;
- 1 - обозначение характерных точек проектной границы публичного сервитута;
- 50:16:0000000:941 - кадастровый номер и граница земельного участка согласно сведениям ЕГРН;
- 50:09:0060736 - номер и граница кадастрового квартала согласно сведениям ЕГРН;
- - установленные границы административно-территориальных образований, населенных пунктов;
- - основная нитка МНПП-Восточное полукольцо с 0 по 159 км, три линии: АБ, ДТ, ТС-1, кадастровый номер 50:00:0000000:1013;
- - резервная нитка МНПП-Восточное полукольцо с 0 по 159 км, три линии: АБ, ДТ, ТС-1, кадастровый номер 50:00:0000000:1013

Раменский городской округ
Московской области



Масштаб 1:5000

Используемые условные знаки и обозначения:

- - проектная граница публичного сервитута;
- 1 - обозначение характерных точек проектной границы публичного сервитута;
- 50:16:0000000:941 - кадастровый номер и граница земельного участка согласно сведениям ЕГРН;
- 50:09:0060736 - номер и граница кадастрового квартала согласно сведениям ЕГРН;
- - установленные границы административно-территориальных образований, населенных пунктов;
- - основная нитка МНПП-Восточное полукольцо с 0 по 159 км, три линии: АБ, ДТ, ТС-1, кадастровый номер 50:00:0000000:1013;
- - резервная нитка МНПП-Восточное полукольцо с 0 по 159 км, три линии: АБ, ДТ, ТС-1, кадастровый номер 50:00:0000000:1013

Раменский городской округ
Московской области



Масштаб 1:5000

Используемые условные знаки и обозначения:

- - проектная граница публичного сервитута;
- 1 - обозначение характерных точек проектной границы публичного сервитута;
- - кадастровый номер и граница земельного участка согласно сведениям ЕГРН;
- 50:16:0000000:941 - номер и граница кадастрового квартала согласно сведениям ЕГРН;
- - установленные границы административно-территориальных образований, населенных пунктов;
- - основная нитка МНПП-Восточное полукольцо с 0 по 159 км, три линии: АБ, ДТ, ТС-1, кадастровый номер 50:00:0000000:1013;
- - резервная нитка МНПП-Восточное полукольцо с 0 по 159 км, три линии: АБ, ДТ, ТС-1, кадастровый номер 50:00:0000000:1013

Раменский городской округ
Московской области




Масштаб 1:5000

Используемые условные знаки и обозначения:

- - проектная граница публичного сервитута;
- 1 - обозначение характерных точек проектной границы публичного сервитута;
- - кадастровый номер и граница земельного участка согласно сведениям ЕГРН;
- - номер и граница кадастрового квартала согласно сведениям ЕГРН;
- - установленные границы административно-территориальных образований, населенных пунктов;
- - основная нитка МНПП-Восточное полукольцо с 0 по 159 км, три линии: АБ, ДТ, ТС-1, кадастровый номер 50:00:0000000:1013;
- - резервная нитка МНПП-Восточное полукольцо с 0 по 159 км, три линии: АБ, ДТ, ТС-1, кадастровый номер 50:00:0000000:1013

Раменский городской округ
Московской области



Масштаб 1:5000

Используемые условные знаки и обозначения:

- проектная граница публичногo сервитута;
- 1 - обозначение характерных точек проектной границы публичногo сервитута;
- 50:16:0000000:941 - кадастровый номер и граница земельного участка согласно сведениям ЕГРН;
- 50:09:0060736 - номер и граница кадастрового квартала согласно сведениям ЕГРН;
- установленные границы административно-территориальных образований, населенных пунктов;
- основная нитка МНПП-Восточное полукольцо с 0 по 159 км, три линии: АБ, ДТ, ТС-1, кадастровый номер 50:00:0000000:1013;
- резервная нитка МНПП-Восточное полукольцо с 0 по 159 км, три линии: АБ, ДТ, ТС-1, кадастровый номер 50:00:0000000:1013



Раменский городской округ
Московской области



Масштаб 1:5000

Используемые условные знаки и обозначения:

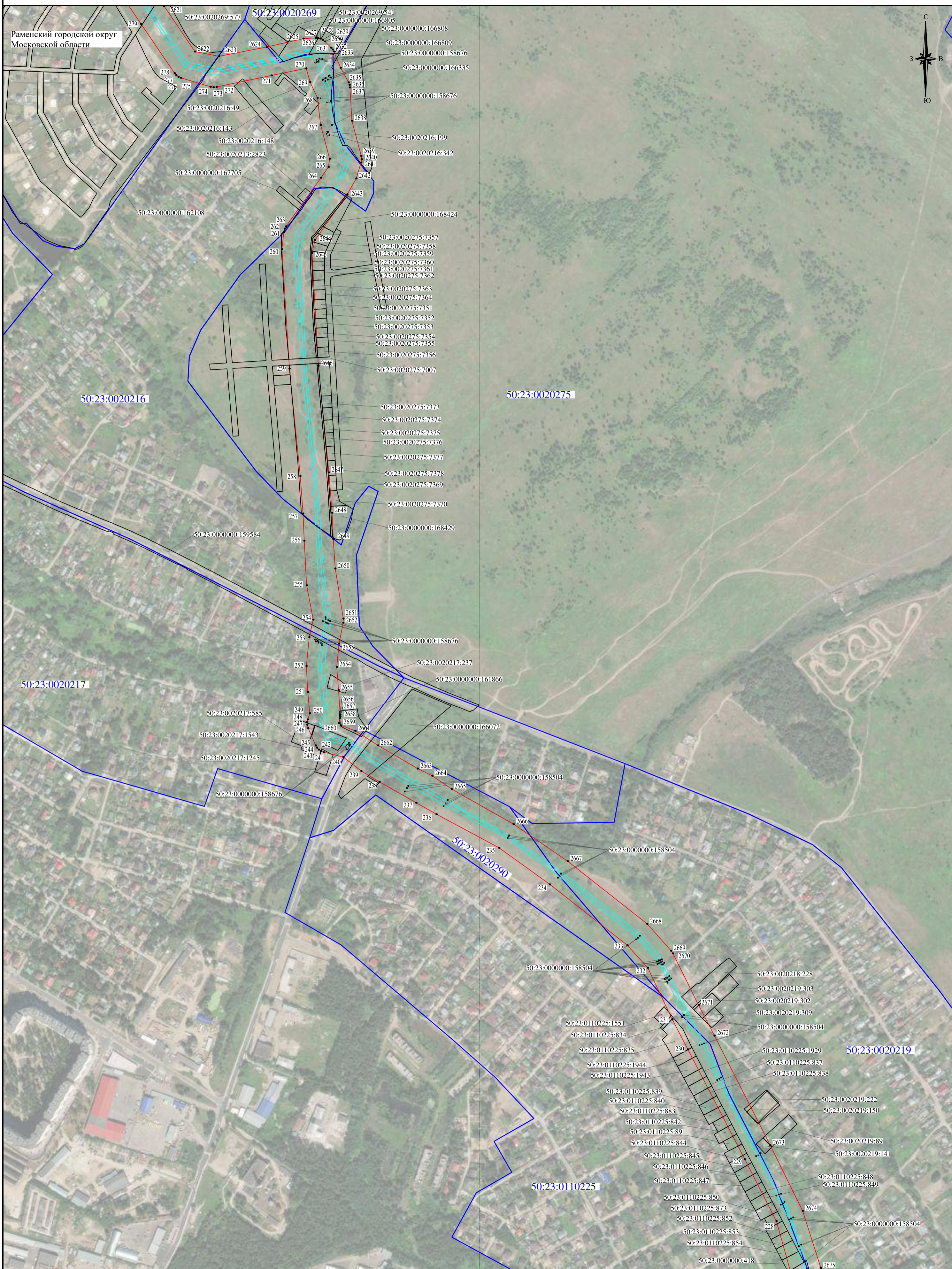
- 1 - проектная граница публичногo сервитута;
- 50:16:0000000:941 - обозначение характерных точек проектной границы публичногo сервитута;
- 50:09:0060736 - кадастровый номер и граница земельного участка согласно сведениям ЕГРН;
- номер и граница кадастрового квартала согласно сведениям ЕГРН;
- установленные границы административно-территориальных образований, населенных пунктов;
- основная нитка МНПП-Восточное полукольцо с 0 по 159 км, три линии: АБ, ДТ, ТС-1, кадастровый номер 50:00:0000000:1013;
- резервная нитка МНПП-Восточное полукольцо с 0 по 159 км, три линии: АБ, ДТ, ТС-1, кадастровый номер 50:00:0000000:1013



Масштаб 1:5000

Используемые условные знаки и обозначения:

- 1 - проектная граница публичного сервитута;
- 50:16:0000000:941 - обозначение характерных точек проектной границы публичного сервитута;
- 50:09:0060736 - кадастровый номер и граница земельного участка согласно сведениям ЕГРН;
- - номер и граница кадастрового квартала согласно сведениям ЕГРН;
- - установленные границы административно-территориальных образований, населенных пунктов;
- - основная нитка МНПП-Восточное полукольцо с 0 по 159 км, три линии: АБ, ДТ, ТС-1, кадастровый номер 50:00:0000000:1013;
- - резервная нитка МНПП-Восточное полукольцо с 0 по 159 км, три линии: АБ, ДТ, ТС-1, кадастровый номер 50:00:0000000:1013



Раменский городской округ
Московской области



50:23:0020216

50:23:0020275

50:23:0020217

50:23:0020290

50:23:0020219


50:23:0110225

Масштаб 1:5000

Используемые условные знаки и обозначения:

- - проектная граница публичного сервитута;
- 1 - обозначение характерных точек проектной границы публичного сервитута;
- - кадастровый номер и граница земельного участка согласно сведениям ЕГРН;
- 50:16:0000000:941 - номер и граница кадастрового квартала согласно сведениям ЕГРН;
- 50:09:0060736 - установленные границы административно-территориальных образований, населенных пунктов;
- - основная нитка МНПП-Восточное полукольцо с 0 по 159 км, три линии: АБ, ДТ, ТС-1, кадастровый номер 50:00:0000000:1013;
- - резервная нитка МНПП-Восточное полукольцо с 0 по 159 км, три линии: АБ, ДТ, ТС-1, кадастровый номер 50:00:0000000:1013

Раменский городской округ
Московской области

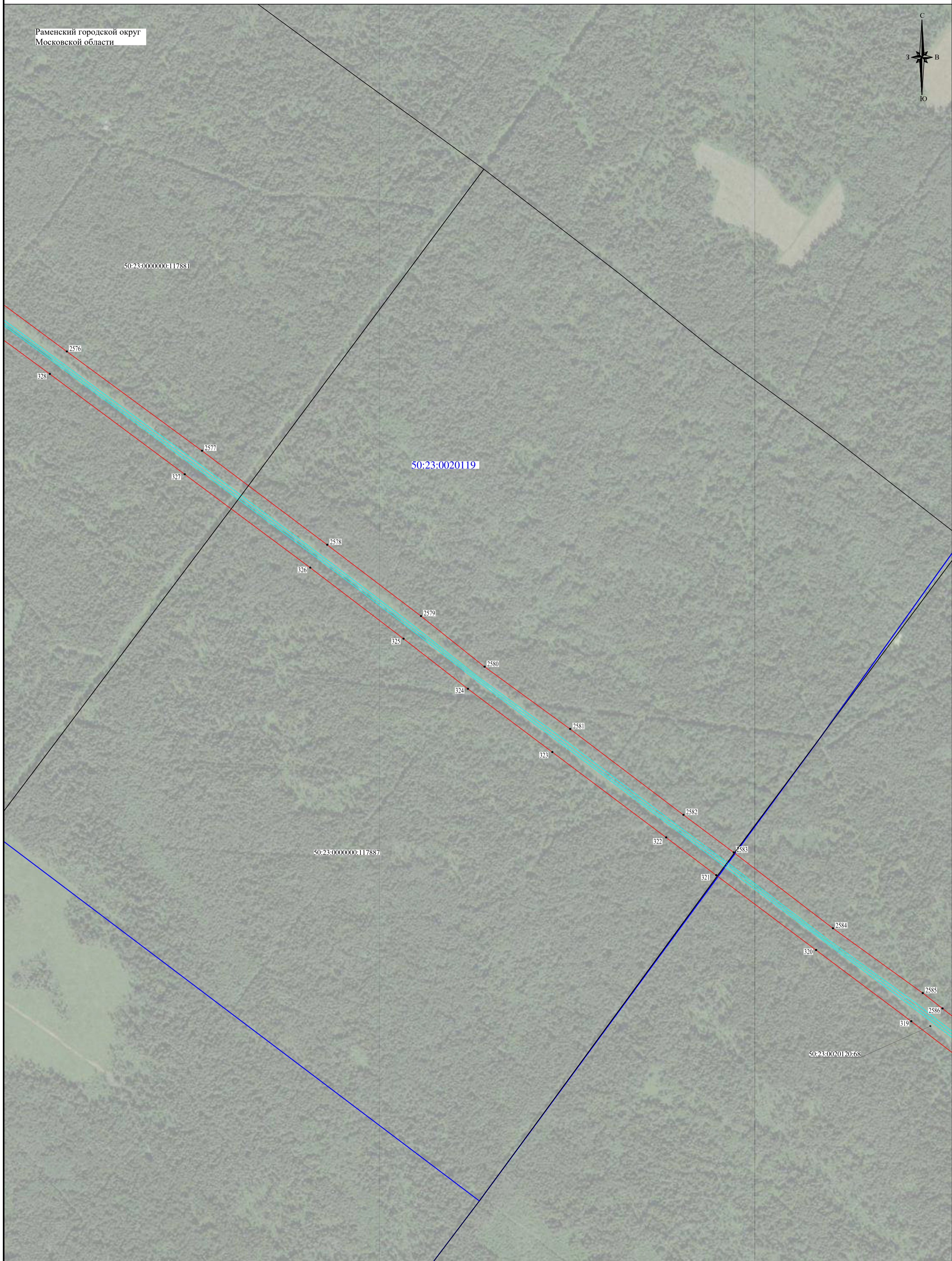



Масштаб 1:5000

Используемые условные знаки и обозначения:

- - проектная граница публичного сервитута;
- 1 - обозначение характерных точек проектной границы публичного сервитута;
- - кадастровый номер и граница земельного участка согласно сведениям ЕГРН;
- - номер и граница кадастрового квартала согласно сведениям ЕГРН;
- - установленные границы административно-территориальных образований, населенных пунктов;
- - основная нитка МНПП-Восточное полукольцо с 0 по 159 км, три линии: АБ, ДТ, ТС-1, кадастровый номер 50:00:0000000:1013;
- - резервная нитка МНПП-Восточное полукольцо с 0 по 159 км, три линии: АБ, ДТ, ТС-1, кадастровый номер 50:00:0000000:1013

Раменский городской округ
Московской области




Масштаб 1:5000

Используемые условные знаки и обозначения:

- 1 - обозначение характерных точек проектной границы публичногo сервитута;
- 50:16:0000000:941 - кадастровый номер и граница земельного участка согласно сведениям ЕГРН;
- 50:09:0060736 - номер и граница кадастрового квартала согласно сведениям ЕГРН;
- установленные границы административно-территориальных образований, населенных пунктов;
- основная нитка МНПП-Восточное полукольцо с 0 по 159 км, три линии: АБ, ДТ, ТС-1, кадастровый номер 50:00:0000000:1013;
- резервная нитка МНПП-Восточное полукольцо с 0 по 159 км, три линии: АБ, ДТ, ТС-1, кадастровый номер 50:00:0000000:1013

Раменский городской округ
Московской области



Масштаб 1:5000

Используемые условные знаки и обозначения:

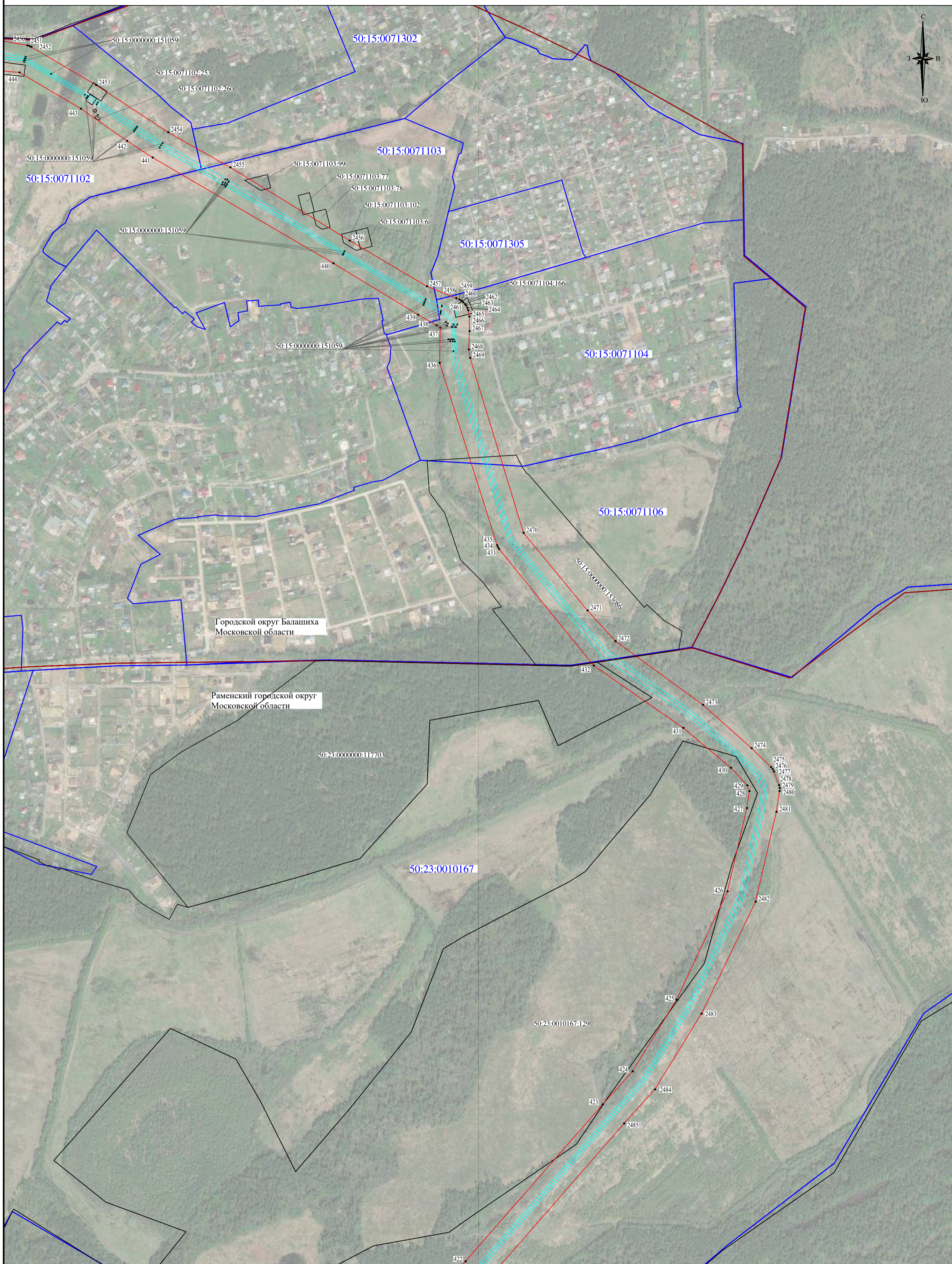
- - проектная граница публичного сервитута;
- 1 - обозначение характерных точек проектной границы публичного сервитута;
- - кадастровый номер и граница земельного участка согласно сведениям ЕГРН;
- - номер и граница кадастрового квартала согласно сведениям ЕГРН;
- - установленные границы административно-территориальных образований, населенных пунктов;
- - основная нитка МНПП-Восточное полукольцо с 0 по 159 км, три линии: АБ, ДТ, ТС-1, кадастровый номер 50:00:0000000:1013;
- - резервная нитка МНПП-Восточное полукольцо с 0 по 159 км, три линии: АБ, ДТ, ТС-1, кадастровый номер 50:00:0000000:1013



Масштаб 1:5000

Используемые условные знаки и обозначения:

- 1 - обозначение характерных точек проектной границы публичногo сервитута;
- (red line) - проектная граница публичногo сервитута;
- (black line) - кадастровый номер и граница земельного участка согласно сведениям ЕГРН;
- (blue line) - номер и граница кадастрового квартала согласно сведениям ЕГРН;
- (blue line) - установленные границы административно-территориальных образований, населенных пунктов;
- (cyan line) - основная нитка МППП-Восточное полукольцо с 0 по 159 км, три линии: АБ, ДТ, ТС-1, кадастровый номер 50:00:0000000:1013;
- (purple line) - резервная нитка МППП-Восточное полукольцо с 0 по 159 км, три линии: АБ, ДТ, ТС-1, кадастровый номер 50:00:0000000:1013



Масштаб 1:5000

Используемые условные знаки и обозначения:

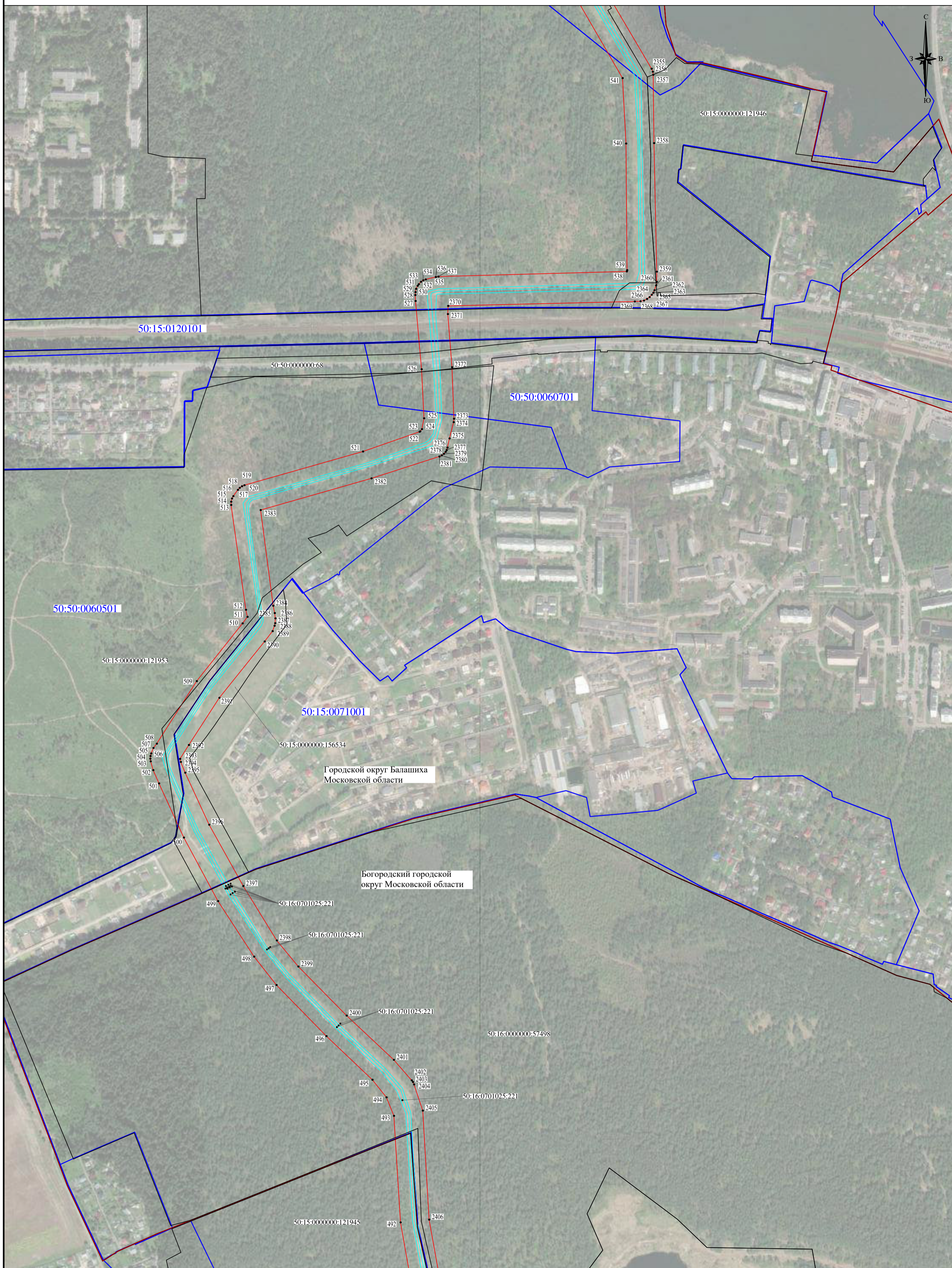
- - проектная граница публичного сервитута;
- 1 - обозначение характерных точек проектной границы публичного сервитута;
- - кадастровый номер и граница земельного участка согласно сведениям ЕГРН;
- - номер и граница кадастрового квартала согласно сведениям ЕГРН;
- - установленные границы административно-территориальных образований, населенных пунктов;
- - основная нитка МНПП-Восточное полукольцо с 0 по 159 км, три линии: АБ, ДТ, ТС-1, кадастровый номер 50:00:0000000:1013;
- - резервная нитка МНПП-Восточное полукольцо с 0 по 159 км, три линии: АБ, ДТ, ТС-1, кадастровый номер 50:00:0000000:1013



Масштаб 1:5000

Используемые условные знаки и обозначения:

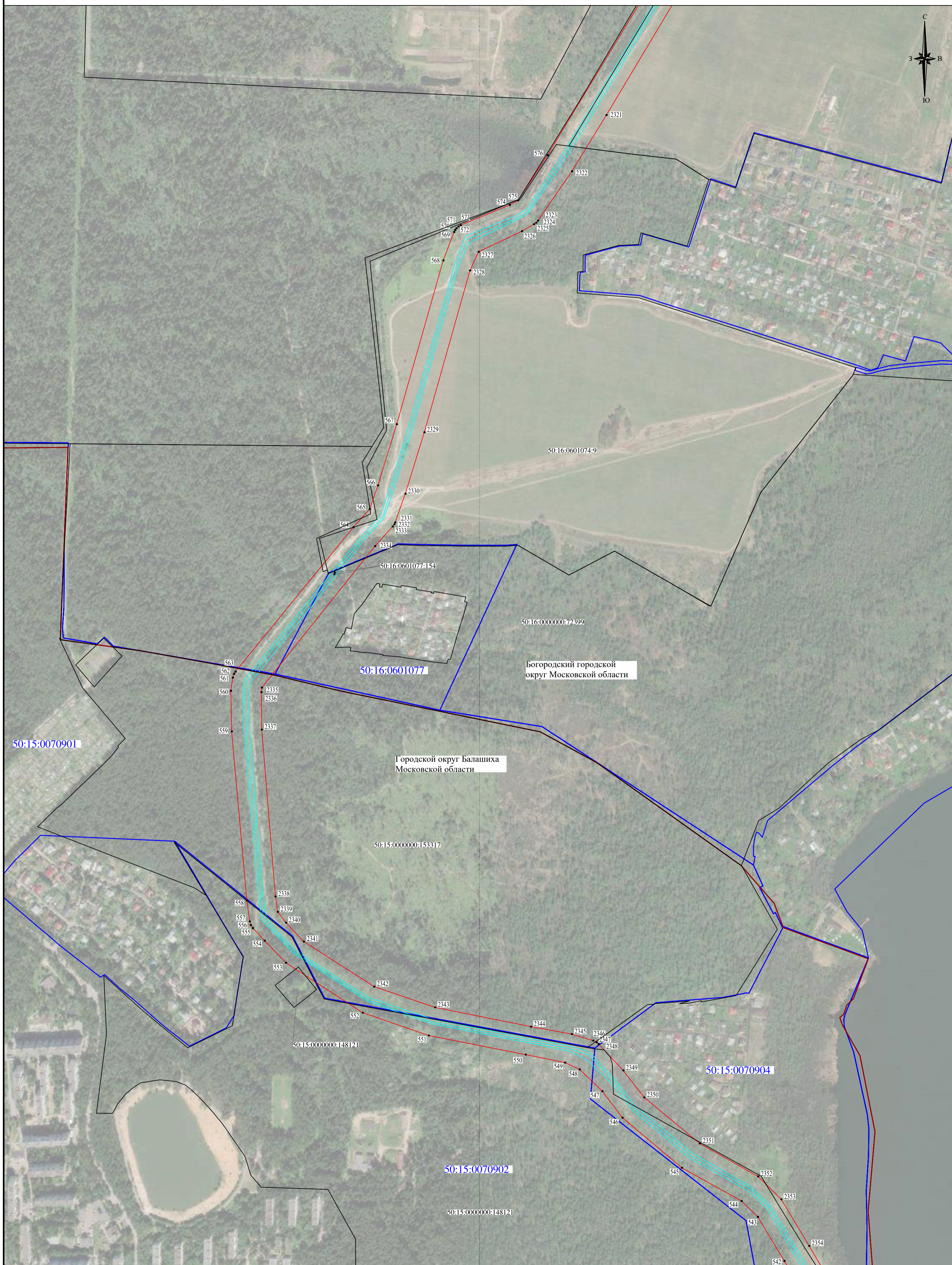

- - проектная граница публичного сервитута;
- 1 - обозначение характерных точек проектной границы публичного сервитута;
- - кадастровый номер и граница земельного участка согласно сведениям ЕГРН;
- - номер и граница кадастрового квартала согласно сведениям ЕГРН;
- - установленные границы административно-территориальных образований, населенных пунктов;
- - основная нитка МНПП-Восточное полукольцо с 0 по 159 км, три линии: АБ, ДТ, ТС-1, кадастровый номер 50:00:0000000:1013;
- - резервная нитка МНПП-Восточное полукольцо с 0 по 159 км, три линии: АБ, ДТ, ТС-1, кадастровый номер 50:00:0000000:1013



Масштаб 1:5000

Используемые условные знаки и обозначения:

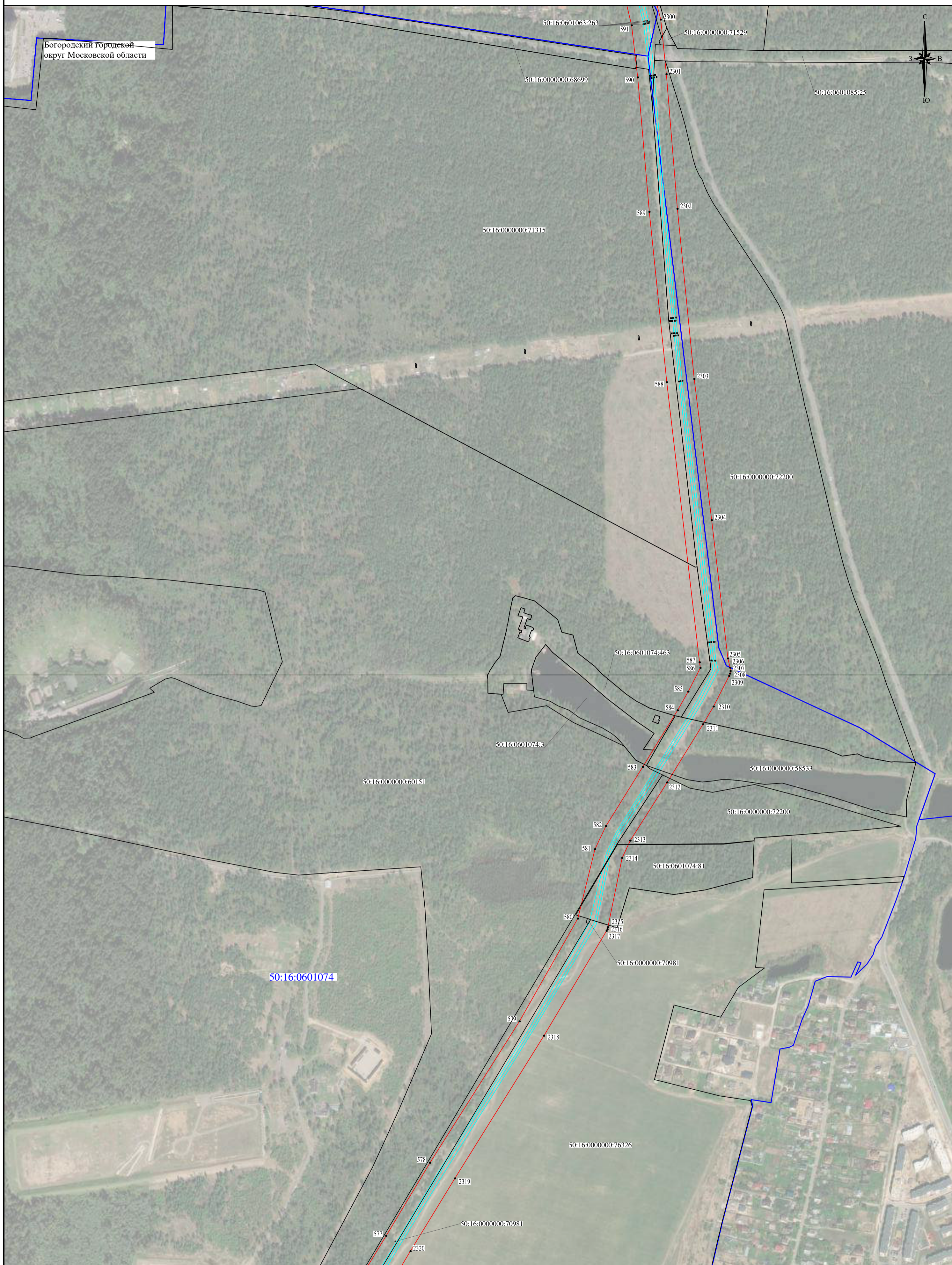
- - проектная граница публичного сервитута;
- 1 - обозначение характерных точек проектной границы публичного сервитута;
- 50:16:0000000:941 - кадастровый номер и граница земельного участка согласно сведениям ЕГРН;
- 50:09:0060736 - номер и граница кадастрового квартала согласно сведениям ЕГРН;
- - установленные границы административно-территориальных образований, населенных пунктов;
- - основная нитка МНПП-Восточное полукольцо с 0 по 159 км, три линии: АБ, ДТ, ТС-1, кадастровый номер 50:00:0000000:1013;
- - резервная нитка МНПП-Восточное полукольцо с 0 по 159 км, три линии: АБ, ДТ, ТС-1, кадастровый номер 50:00:0000000:1013



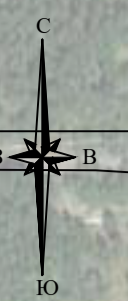
Масштаб 1:5000

Используемые условные знаки и обозначения:

- - проектная граница публичного сервитута;
- 1 - обозначение характерных точек проектной границы публичного сервитута;
- 50:16:0000000:941 - кадастровый номер и граница земельного участка согласно сведениям ЕГРН;
- 50:09:0060736 - номер и граница кадастрового квартала согласно сведениям ЕГРН;
- - установленные границы административно-территориальных образований, населенных пунктов;
- - основная нитка МНПП-Восточное полукольцо с 0 по 159 км, три линии: АБ, ДТ, ТС-1, кадастровый номер 50:00:0000000:1013;
- - резервная нитка МНПП-Восточное полукольцо с 0 по 159 км, три линии: АБ, ДТ, ТС-1, кадастровый номер 50:00:0000000:1013



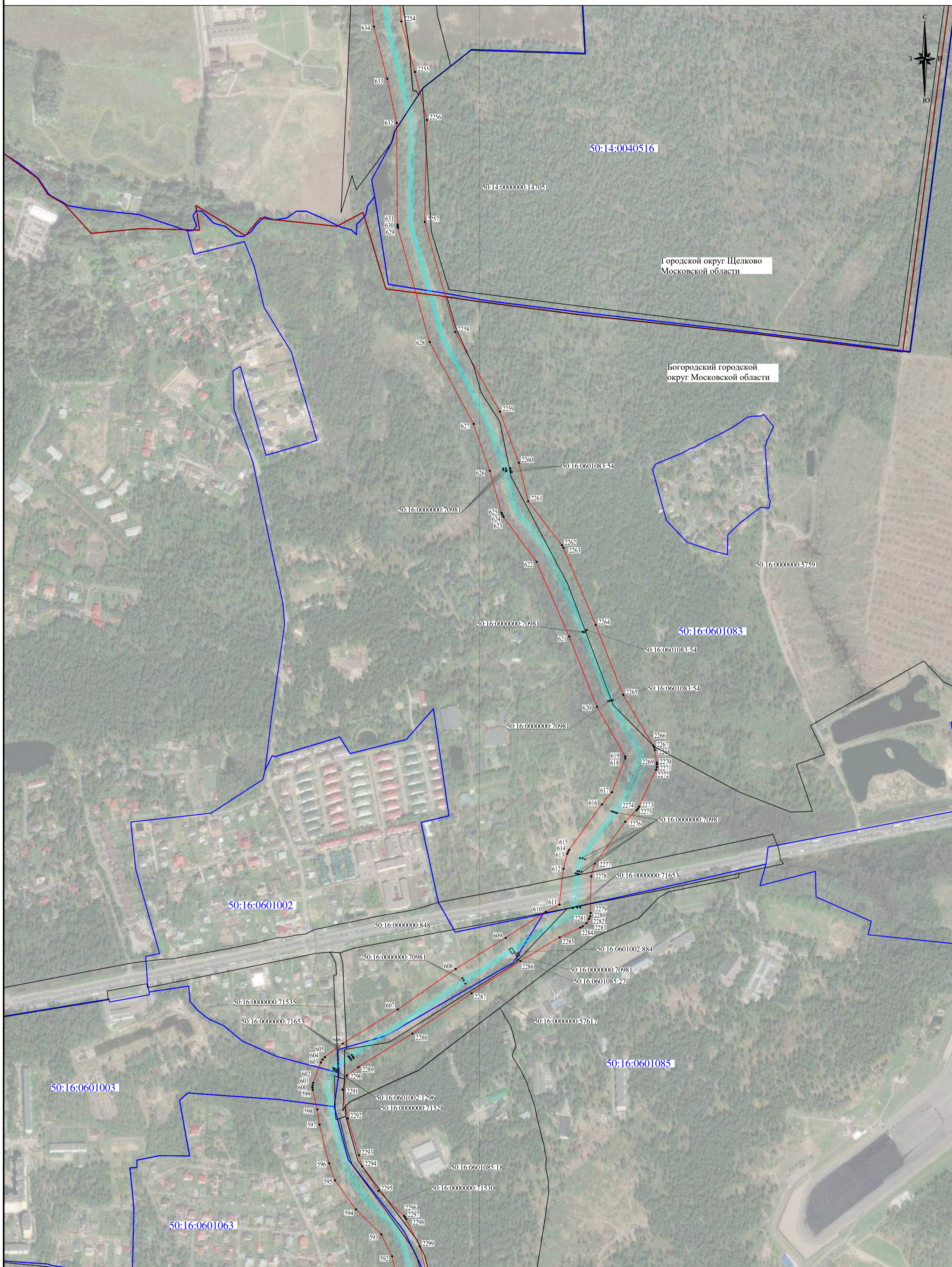
Богородский городок
округ Московской области



Масштаб 1:5000

Используемые условные знаки и обозначения:

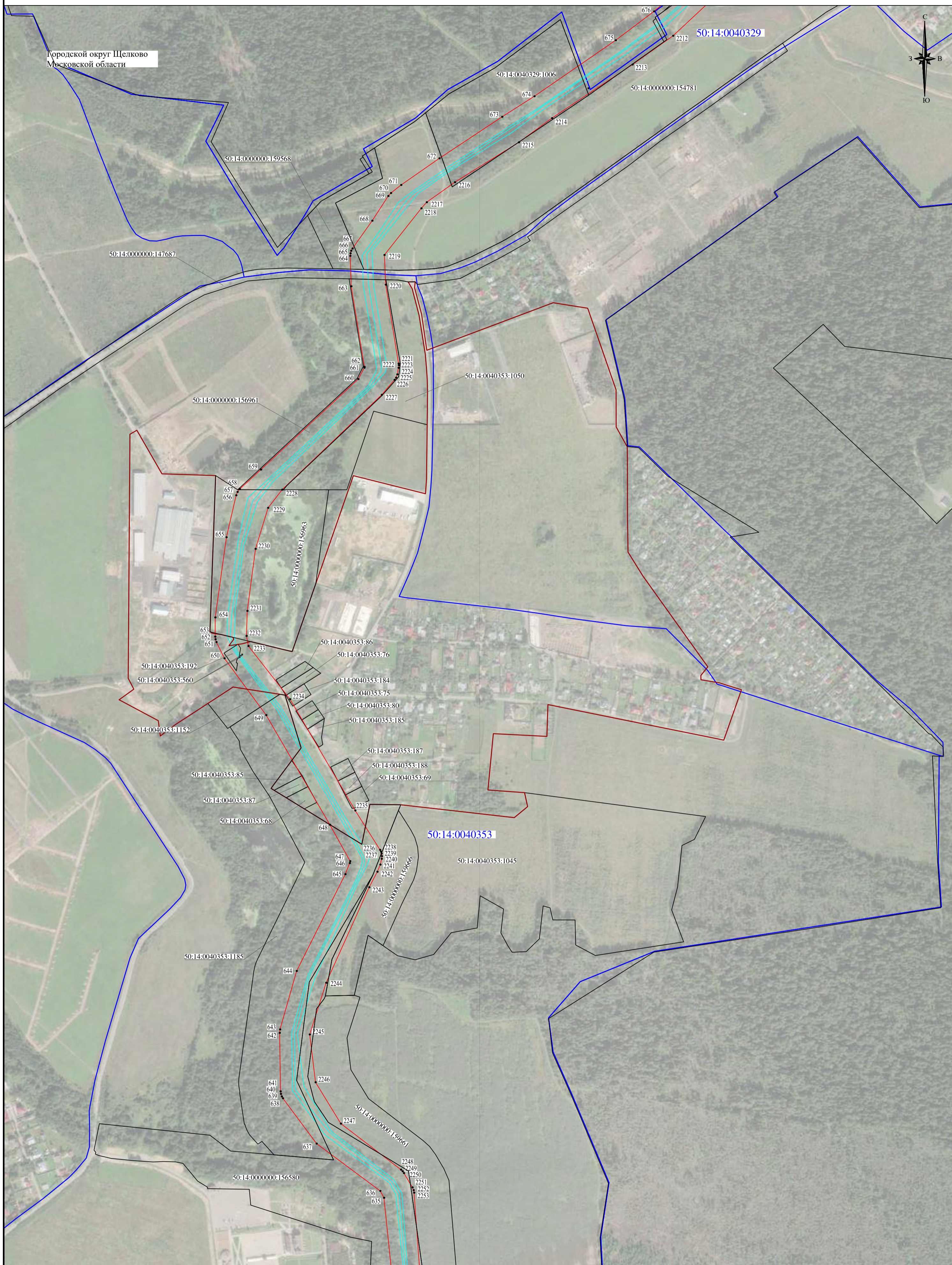
- - проектная граница публичного сервитута;
- 1 - обозначение характерных точек проектной границы публичного сервитута;
- 50:16:0000000:941 - кадастровый номер и граница земельного участка согласно сведениям ЕГРН;
- 50:09:0060736 - номер и граница кадастрового квартала согласно сведениям ЕГРН;
- - установленные границы административно-территориальных образований, населенных пунктов;
- - основная нитка МНПП-Восточное полукольцо с 0 по 159 км, три линии: АБ, ДТ, ТС-1, кадастровый номер 50:00:0000000:1013;
- - резервная нитка МНПП-Восточное полукольцо с 0 по 159 км, три линии: АБ, ДТ, ТС-1, кадастровый номер 50:00:0000000:1013



Масштаб 1:5000

Используемые условные знаки и обозначения:

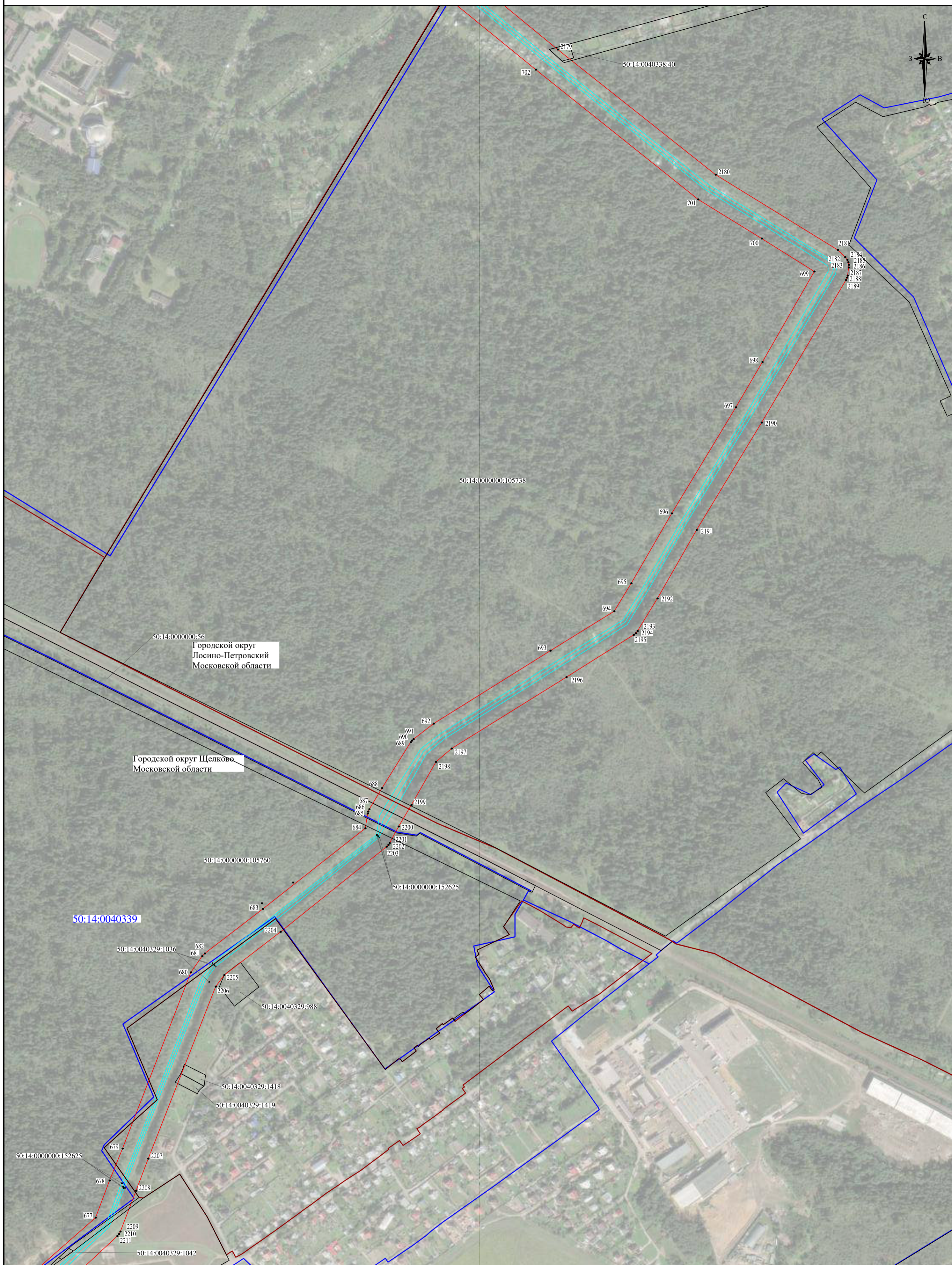
- - проектная граница публичного сервитута;
- - обозначение характерных точек проектной границы публичного сервитута;
- 1 - кадастровый номер и граница земельного участка согласно сведениям ЕГРН;
- 50:09:0060736 - номер и граница кадастрового квартала согласно сведениям ЕГРН;
- - установленные границы административно-территориальных образований, населенных пунктов;
- - основная нитка МНПП-Восточное полукольцо с 0 по 159 км, три линии: АБ, ДТ, ТС-1, кадастровый номер 50:00:0000000:1013;
- - резервная нитка МНПП-Восточное полукольцо с 0 по 159 км, три линии: АБ, ДТ, ТС-1, кадастровый номер 50:00:0000000:1013



Масштаб 1:5000

Используемые условные знаки и обозначения:

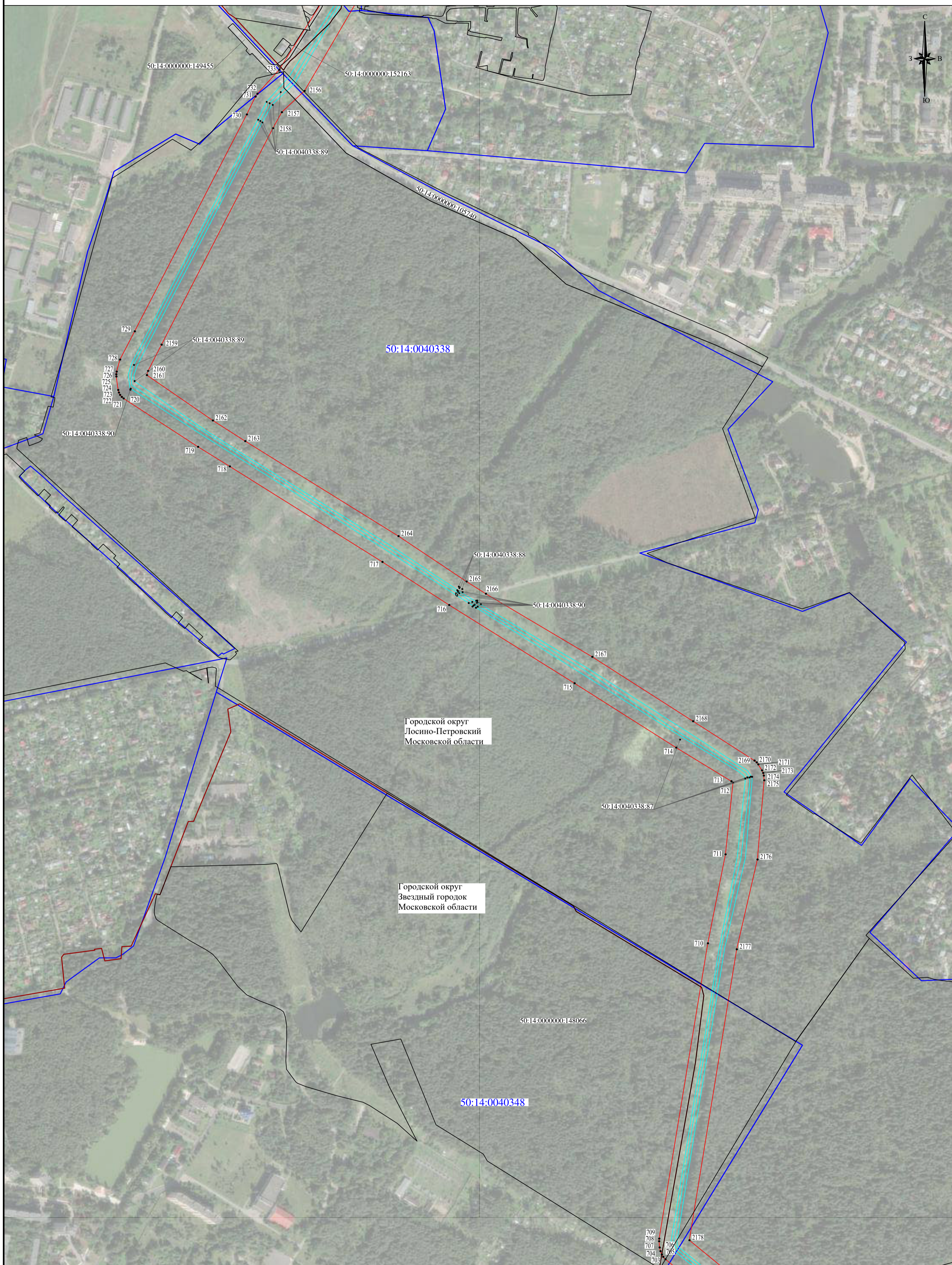
- 1 - обозначение характерных точек проектной границы публичного сервитута;
- проектная граница публичного сервитута;
- кадастровый номер и граница земельного участка согласно сведениям ЕГРН;
- номер и граница кадастрового квартала согласно сведениям ЕГРН;
- установленные границы административно-территориальных образований, населенных пунктов;
- основная нитка МНПП-Восточное полукольцо с 0 по 159 км, три линии: АБ, ДТ, ТС-1, кадастровый номер 50:00:0000000:1013;
- резервная нитка МНПП-Восточное полукольцо с 0 по 159 км, три линии: АБ, ДТ, ТС-1, кадастровый номер 50:00:0000000:1013



Масштаб 1:5000

Используемые условные знаки и обозначения:

- - проектная граница публичногo сервитута;
- 1 - обозначение характерных точек проектной границы публичногo сервитута;
- - кадастровый номер и граница земельного участка согласно сведениям ЕГРН;
- 50:16:0000000:941 - номер и граница кадастрового квартала согласно сведениям ЕГРН;
- 50:09:0060736 - установленные границы административно-территориальных образований, населенных пунктов;
- - основная нитка МНПП-Восточное полукольцо с 0 по 159 км, три линии: АБ, ДТ, ТС-1, кадастровый номер 50:00:0000000:1013;
- - резервная нитка МНПП-Восточное полукольцо с 0 по 159 км, три линии: АБ, ДТ, ТС-1, кадастровый номер 50:00:0000000:1013



Масштаб 1:5000

Используемые условные знаки и обозначения:

- - проектная граница публичногo сервитута;
- 1 - обозначение характерных точек проектной границы публичногo сервитута;
- - кадастровый номер и граница земельного участка согласно сведениям ЕГРН;
- 50:16:0000000:941 - номер и граница кадастрового квартала согласно сведениям ЕГРН;
- 50:09:0060736 - установленные границы административно-территориальных образований, населенных пунктов;
- - основная нитка МНПП-Восточное полукольцо с 0 по 159 км, три линии: АБ, ДТ, ТС-1, кадастровый номер 50:00:0000000:1013;
- - резервная нитка МНПП-Восточное полукольцо с 0 по 159 км, три линии: АБ, ДТ, ТС-1, кадастровый номер 50:00:0000000:1013



Масштаб 1:5000

Используемые условные знаки и обозначения:

- - проектная граница публичного сервитута;
- 1 - обозначение характерных точек проектной границы публичного сервитута;
- - кадастровый номер и граница земельного участка согласно сведениям ЕГРН;
- - номер и граница кадастрового квартала согласно сведениям ЕГРН;
- - установленные границы административно-территориальных образований, населенных пунктов;
- - основная нитка МНПП-Восточное полукольцо с 0 по 159 км, три линии: АБ, ДТ, ТС-1, кадастровый номер 50:00:0000000:1013;
- - резервная нитка МНПП-Восточное полукольцо с 0 по 159 км, три линии: АБ, ДТ, ТС-1, кадастровый номер 50:00:0000000:1013

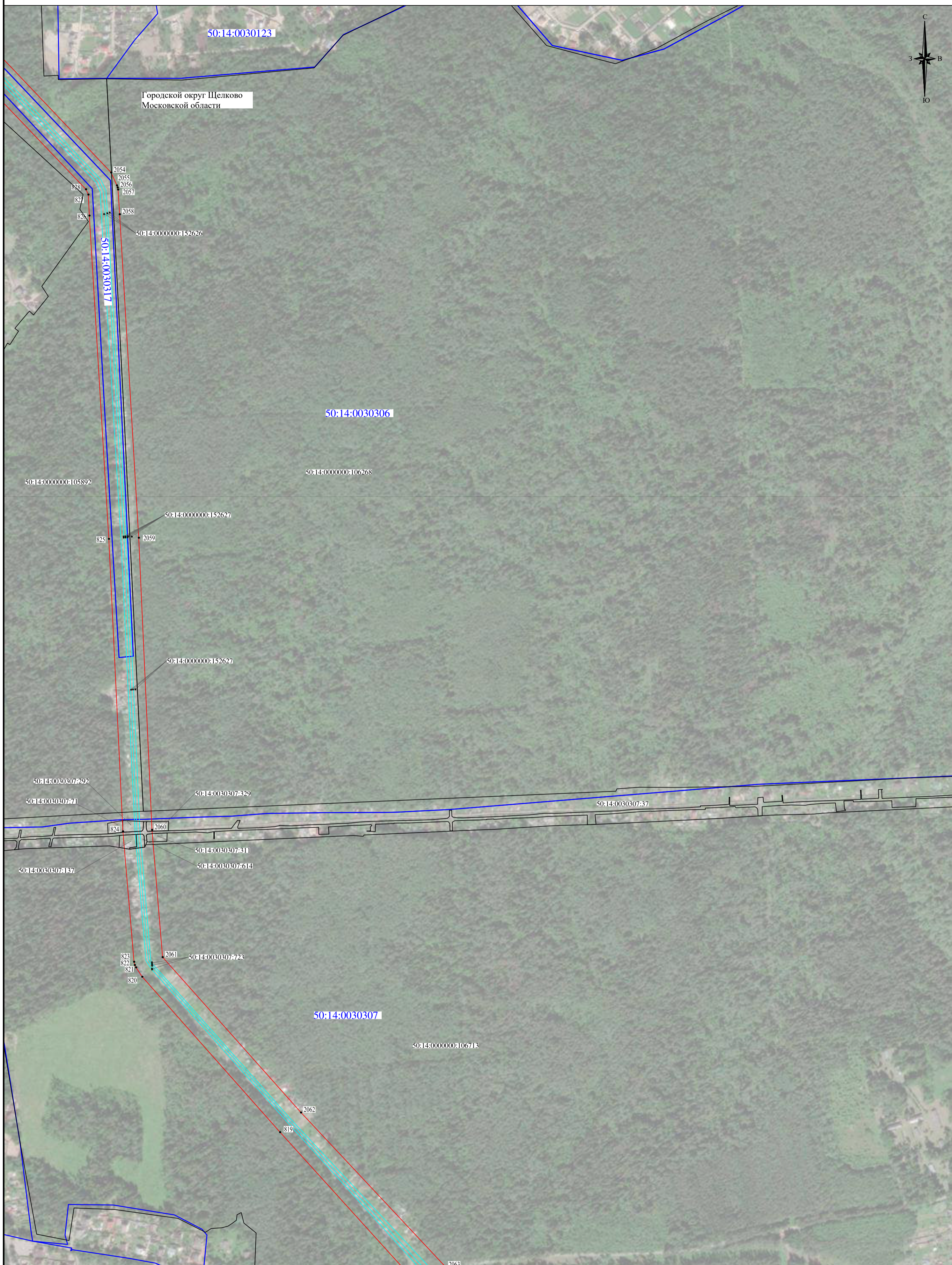
Городской округ Щелково
Московской области



Масштаб 1:5000

Используемые условные знаки и обозначения:

- - проектная граница публичного сервитута;
- 1 - обозначение характерных точек проектной границы публичного сервитута;
- 50:16:0000000:941 - кадастровый номер и граница земельного участка согласно сведениям ЕГРН;
- 50:09:0060736 - номер и граница кадастрового квартала согласно сведениям ЕГРН;
- - установленные границы административно-территориальных образований, населенных пунктов;
- - основная нитка МНПП-Восточное полукольцо с 0 по 159 км, три линии: АБ, ДТ, ТС-1, кадастровый номер 50:00:0000000:1013;
- - резервная нитка МНПП-Восточное полукольцо с 0 по 159 км, три линии: АБ, ДТ, ТС-1, кадастровый номер 50:00:0000000:1013




Масштаб 1:5000

Используемые условные знаки и обозначения:

- - проектная граница публичного сервитута;
- 1 - обозначение характерных точек проектной границы публичного сервитута;
- 50:16:0000000:941 - кадастровый номер и граница земельного участка согласно сведениям ЕГРН;
- 50:09:0060736 - номер и граница кадастрового квартала согласно сведениям ЕГРН;
- - установленные границы административно-территориальных образований, населенных пунктов;
- - основная нитка МНПП-Восточное полукольцо с 0 по 159 км, три линии: АБ, ДТ, ТС-1, кадастровый номер 50:00:0000000:1013;
- - резервная нитка МНПП-Восточное полукольцо с 0 по 159 км, три линии: АБ, ДТ, ТС-1, кадастровый номер 50:00:0000000:1013

Городской округ Щелково
Московской области



Масштаб 1:5000

Используемые условные знаки и обозначения:

- - проектная граница публичного сервитута;
- 1 - обозначение характерных точек проектной границы публичного сервитута;
- - кадастровый номер и граница земельного участка согласно сведениям ЕГРН;
- 50:16:0000000:941 - номер и граница кадастрового квартала согласно сведениям ЕГРН;
- 50:09:0060736 - установленные границы административно-территориальных образований, населенных пунктов;
- - основная нитка МНПП-Восточное полукольцо с 0 по 159 км, три линии: АБ, ДТ, ТС-1, кадастровый номер 50:00:0000000:1013;
- - резервная нитка МНПП-Восточное полукольцо с 0 по 159 км, три линии: АБ, ДТ, ТС-1, кадастровый номер 50:00:0000000:1013

Городской округ Щелково
Московской области



Масштаб 1:5000

Используемые условные знаки и обозначения:

- проектная граница публичного сервитута;
- обозначение характерных точек проектной границы публичного сервитута;
- кадастровый номер и граница земельного участка согласно сведениям ЕГРН;
- номер и граница кадастрового квартала согласно сведениям ЕГРН;
- установленные границы административно-территориальных образований, населенных пунктов;
- основная нитка МНПП-Восточное полукольцо с 0 по 159 км, три линии: АБ, ДТ, ТС-1, кадастровый номер 50:00:0000000:1013;
- резервная нитка МНПП-Восточное полукольцо с 0 по 159 км, три линии: АБ, ДТ, ТС-1, кадастровый номер 50:00:0000000:1013

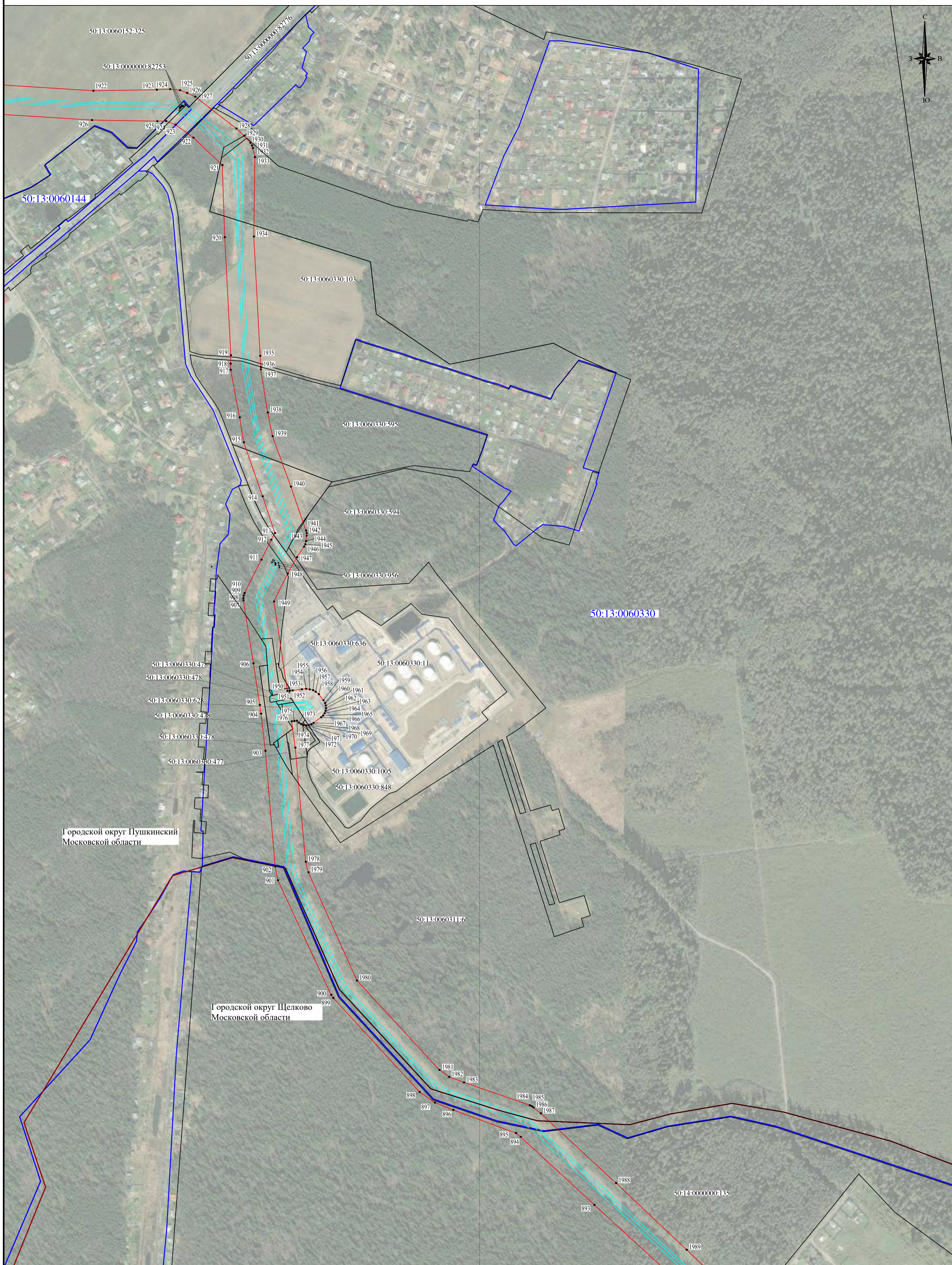
Городской округ Щелково
Московской области



Масштаб 1:5000

Используемые условные знаки и обозначения:

- проектная граница публичного сервитута;
- 1 - обозначение характерных точек проектной границы публичного сервитута;
- 50:16:0000000:941 - кадастровый номер и граница земельного участка согласно сведениям ЕГРН;
- 50:09:0060736 - номер и граница кадастрового квартала согласно сведениям ЕГРН;
- установленные границы административно-территориальных образований, населенных пунктов;
- основная нитка МНПП-Восточное полукольцо с 0 по 159 км, три линии: АБ, ДТ, ТС-1, кадастровый номер 50:00:0000000:1013;
- резервная нитка МНПП-Восточное полукольцо с 0 по 159 км, три линии: АБ, ДТ, ТС-1, кадастровый номер 50:00:0000000:1013

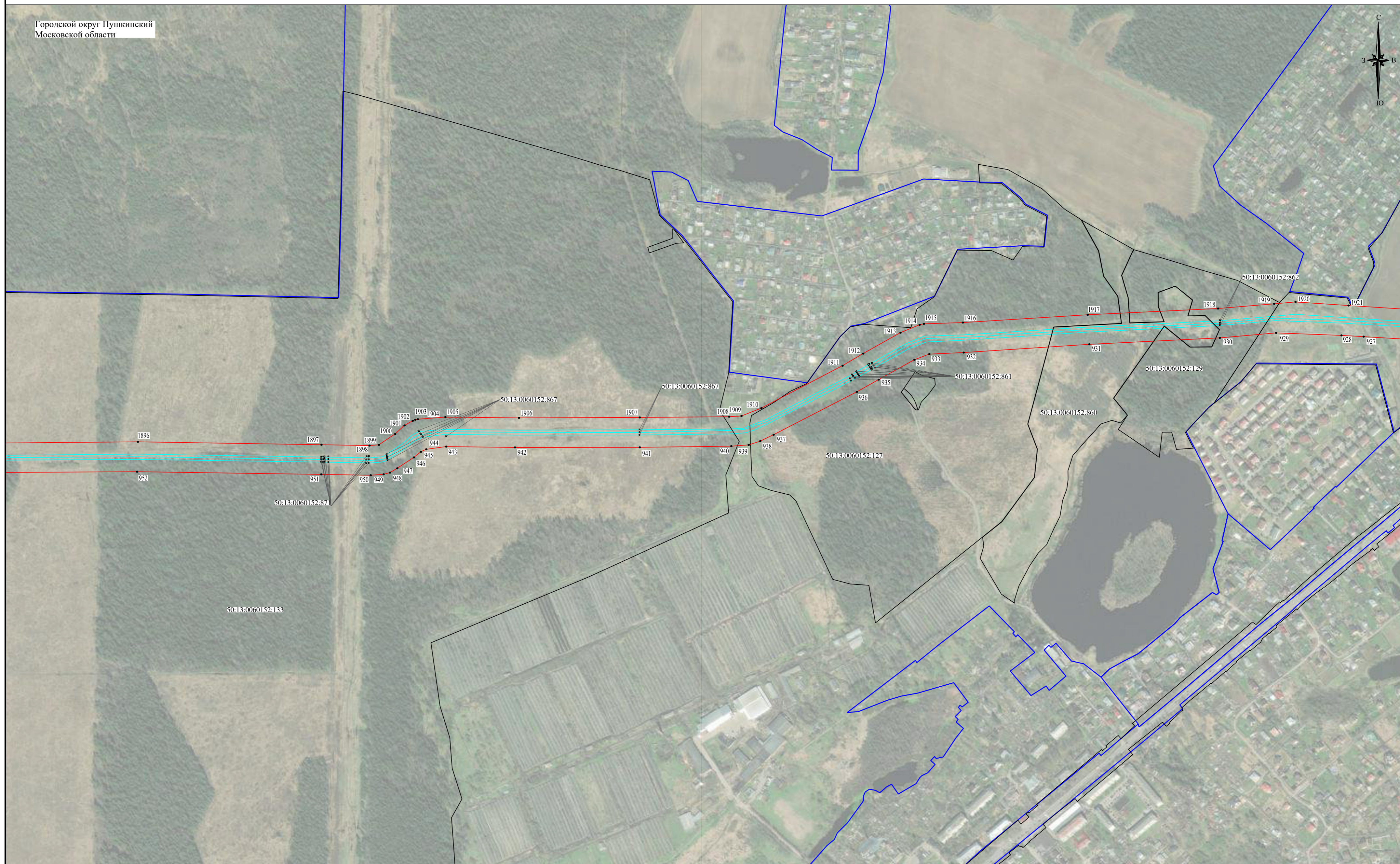


Масштаб 1:5000

Используемые условные знаки и обозначения:

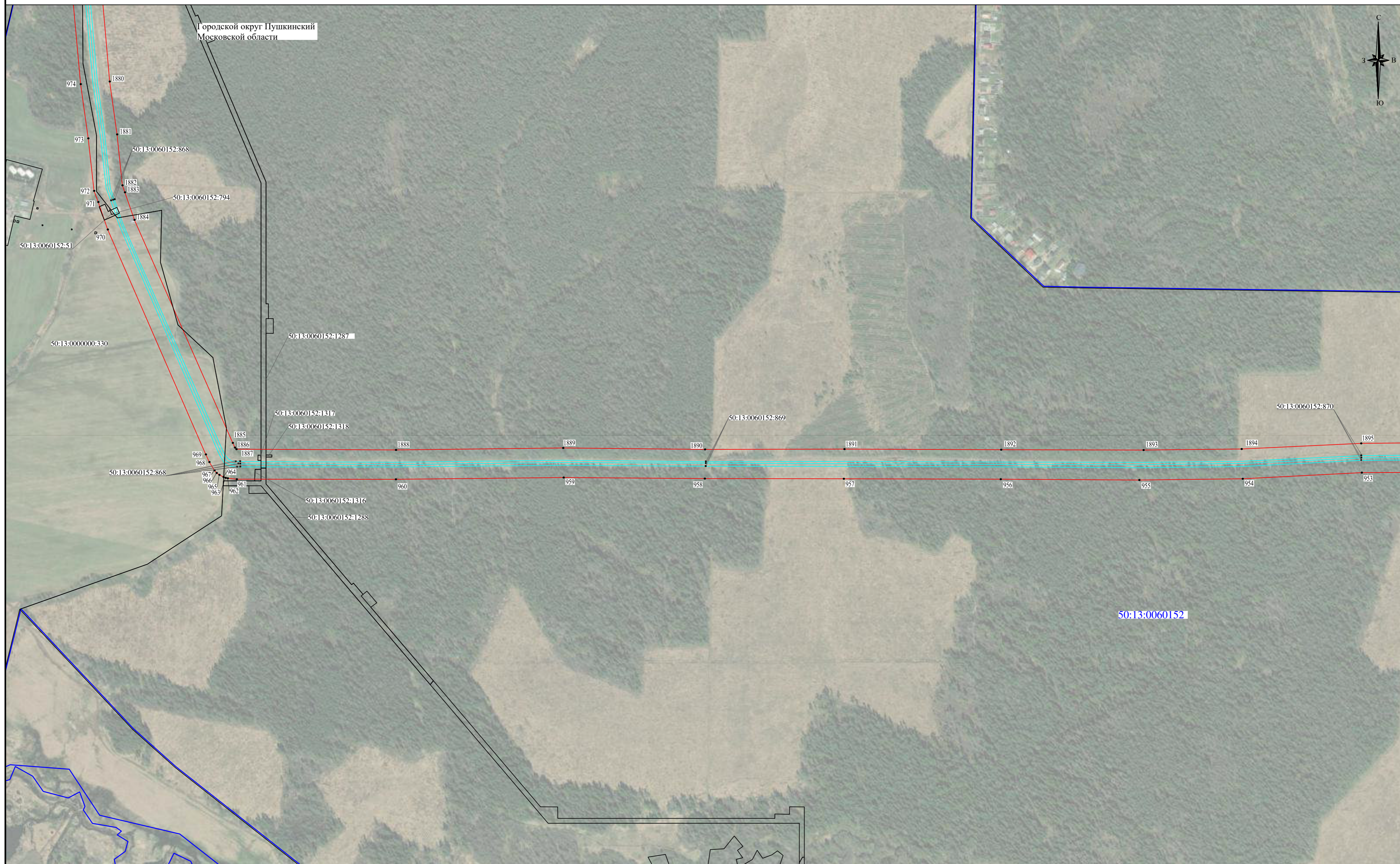
- - проектная граница публичного сервитута;
- 1 - обозначение характерных точек проектной границы публичного сервитута;
- 50:16:0000000:941 - кадастровый номер и граница земельного участка согласно сведениям ЕГРН;
- 50:09:0060736 - номер и граница кадастрового квартала согласно сведениям ЕГРН;
- - установленные границы административно-территориальных образований, населенных пунктов;
- - основная нитка МНПП-Восточное полукольцо с 0 по 159 км, три линии: АБ, ДТ, ТС-1, кадастровый номер 50:00:0000000:1013;
- - резервная нитка МНПП-Восточное полукольцо с 0 по 159 км, три линии: АБ, ДТ, ТС-1, кадастровый номер 50:00:0000000:1013

Городской округ Пушкинский
Московской области



Используемые условные знаки и обозначения:

- - проектная граница публичного сервитута;
- 1 - обозначение характерных точек проектной границы публичного сервитута;
- 50:16:0000000:941 - кадастровый номер и граница земельного участка согласно сведениям ЕГРН;
- 50:09:0060736 - номер и граница кадастрового квартала согласно сведениям ЕГРН;
- - установленные границы административно-территориальных образований, населенных пунктов;
- - основная нитка МНПП-Восточное полукольцо с 0 по 159 км, три линии: АБ, ДТ, ТС-1, кадастровый номер 50:00:0000000:1013;
- - резервная нитка МНПП-Восточное полукольцо с 0 по 159 км, три линии: АБ, ДТ, ТС-1, кадастровый номер 50:00:0000000:1013




Масштаб 1:5000

Используемые условные знаки и обозначения:

- - проектная граница публичного сервитута;
- - обозначение характерных точек проектной границы публичного сервитута;
- 50:16:0000000:941 - кадастровый номер и граница земельного участка согласно сведениям ЕГРН;
- 50:09:0060736 - номер и граница кадастрового квартала согласно сведениям ЕГРН;
- - установленные границы административно-территориальных образований, населенных пунктов;
- - основная нитка МНПП-Восточное полукольцо с 0 по 159 км, три линии: АБ, ДТ, ТС-1, кадастровый номер 50:00:0000000:1013;
- - резервная нитка МНПП-Восточное полукольцо с 0 по 159 км, три линии: АБ, ДТ, ТС-1, кадастровый номер 50:00:0000000:1013

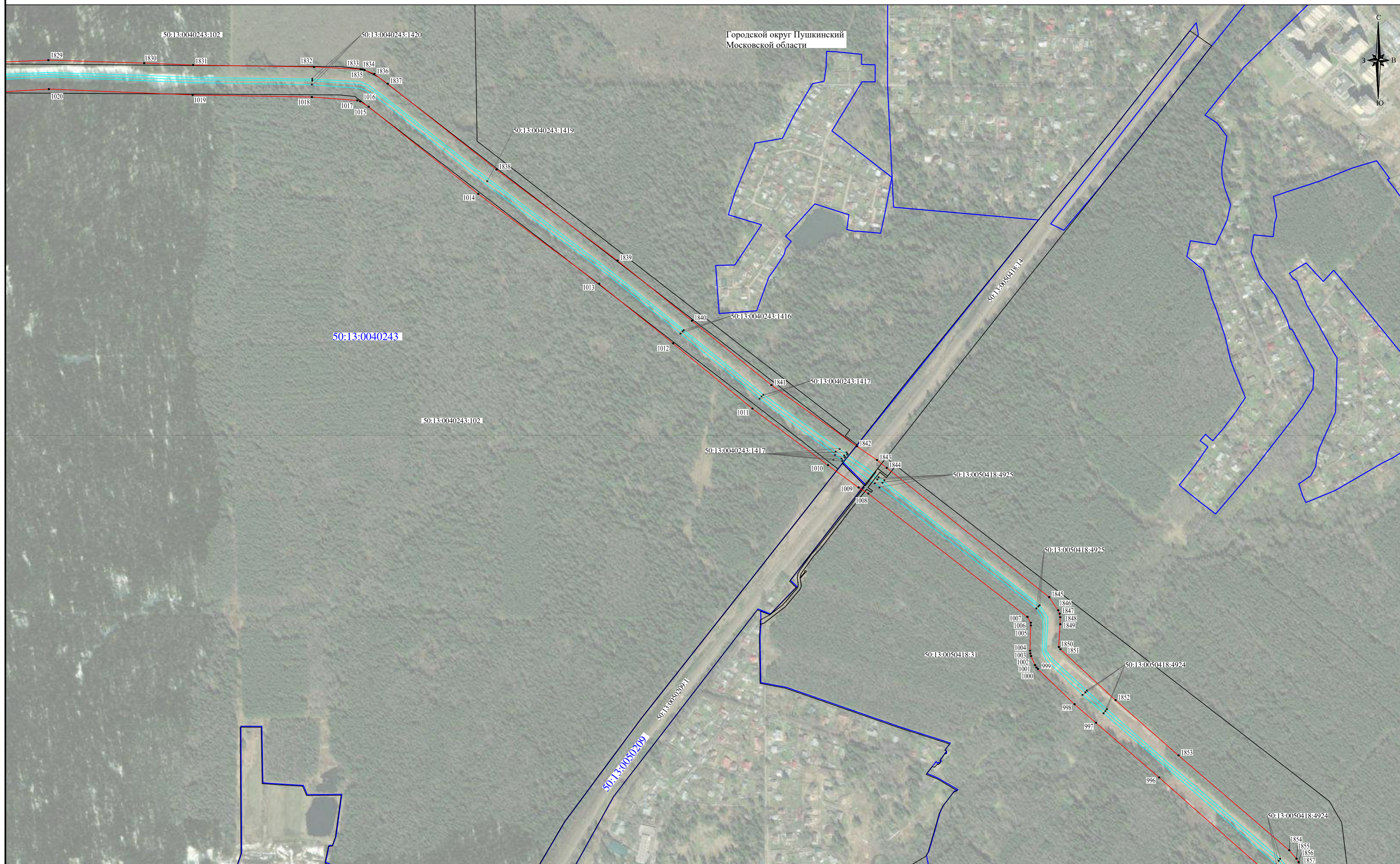
Городской округ Пушкинский
Московской области



Масштаб 1:5000

Используемые условные знаки и обозначения:

- - проектная граница публичного сервитута;
- - обозначение характерных точек проектной границы публичного сервитута;
- - кадастровый номер и граница земельного участка согласно сведениям ЕГРН;
- - номер и граница кадастрового квартала согласно сведениям ЕГРН;
- - установленные границы административно-территориальных образований, населенных пунктов;
- - основная нитка МНПП-Восточное полукольцо с 0 по 159 км, три линии: АБ, ДТ, ТС-1, кадастровый номер 50:00:0000000:1013;
- - резервная нитка МНПП-Восточное полукольцо с 0 по 159 км, три линии: АБ, ДТ, ТС-1, кадастровый номер 50:00:0000000:1013

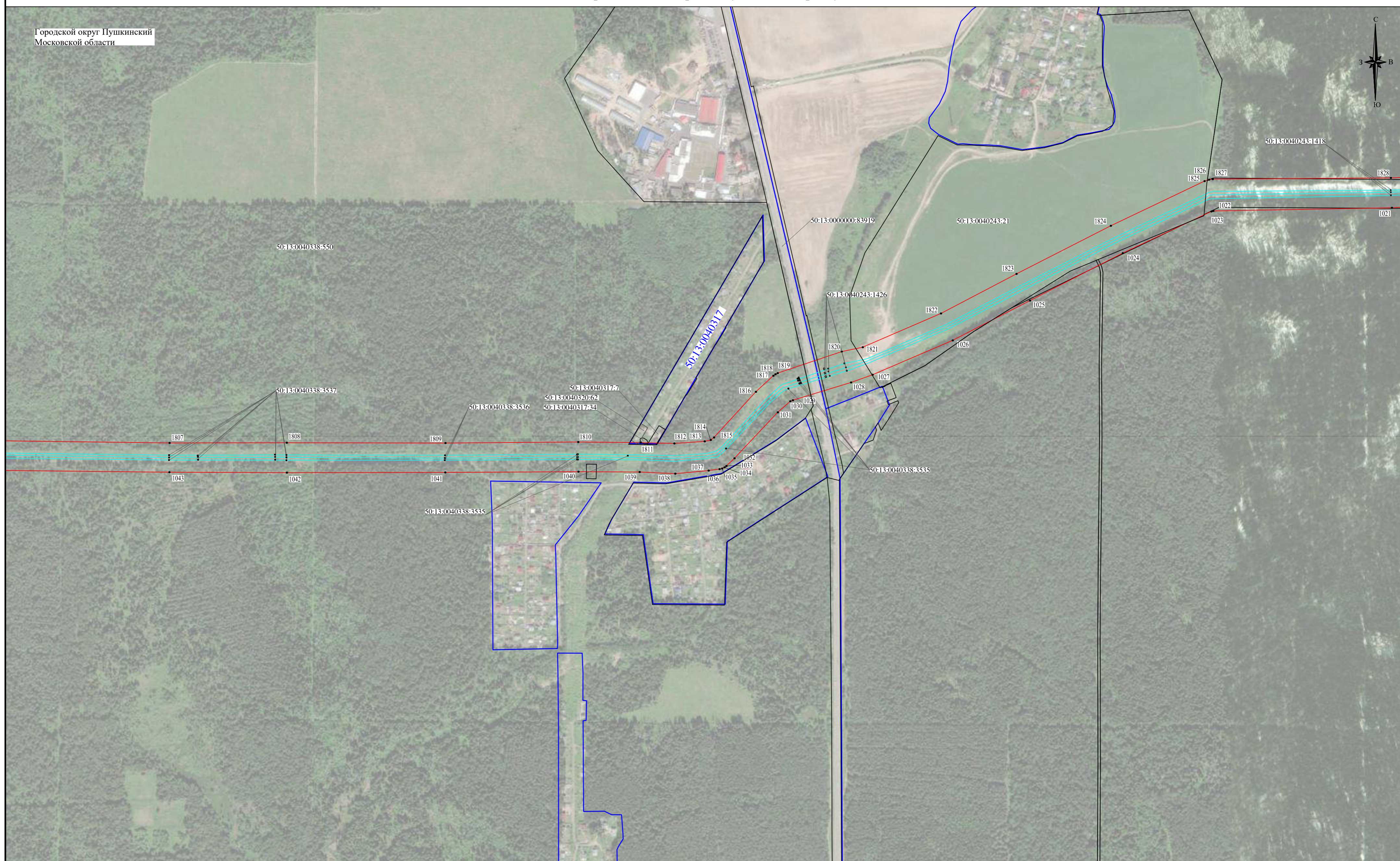



Масштаб 1:5000

Используемые условные знаки и обозначения:

- - проектная граница публичного сервитута;
- 1 - обозначение характерных точек проектной границы публичного сервитута;
- 50:16:0000000:941 - кадастровый номер и граница земельного участка согласно сведениям ЕГРН;
- 50:09:0060736 - номер и граница кадастрового квартала согласно сведениям ЕГРН;
- - установленные границы административно-территориальных образований, населенных пунктов;
- - основная нитка МНПП-Восточное полукольцо с 0 по 159 км, три линии: АБ, ДТ, ТС-1, кадастровый номер 50:00:0000000:1013;
- - резервная нитка МНПП-Восточное полукольцо с 0 по 159 км, три линии: АБ, ДТ, ТС-1, кадастровый номер 50:00:0000000:1013

Городской округ Пушкинский
Московской области




Масштаб 1:5000

Используемые условные знаки и обозначения:

- - проектная граница публичного сервитута;
- - обозначение характерных точек проектной границы публичного сервитута;
- 1 - кадастровый номер и граница земельного участка согласно сведениям ЕГРН;
- - номер и граница кадастрового квартала согласно сведениям ЕГРН;
- - установленные границы административно-территориальных образований, населенных пунктов;
- - основная нитка МНПП-Восточное полукольцо с 0 по 159 км, три линии: АБ, ДТ, ТС-1, кадастровый номер 50:00:0000000:1013;
- - резервная нитка МНПП-Восточное полукольцо с 0 по 159 км, три линии: АБ, ДТ, ТС-1, кадастровый номер 50:00:0000000:1013

Городской округ Пушкинский
Московской области

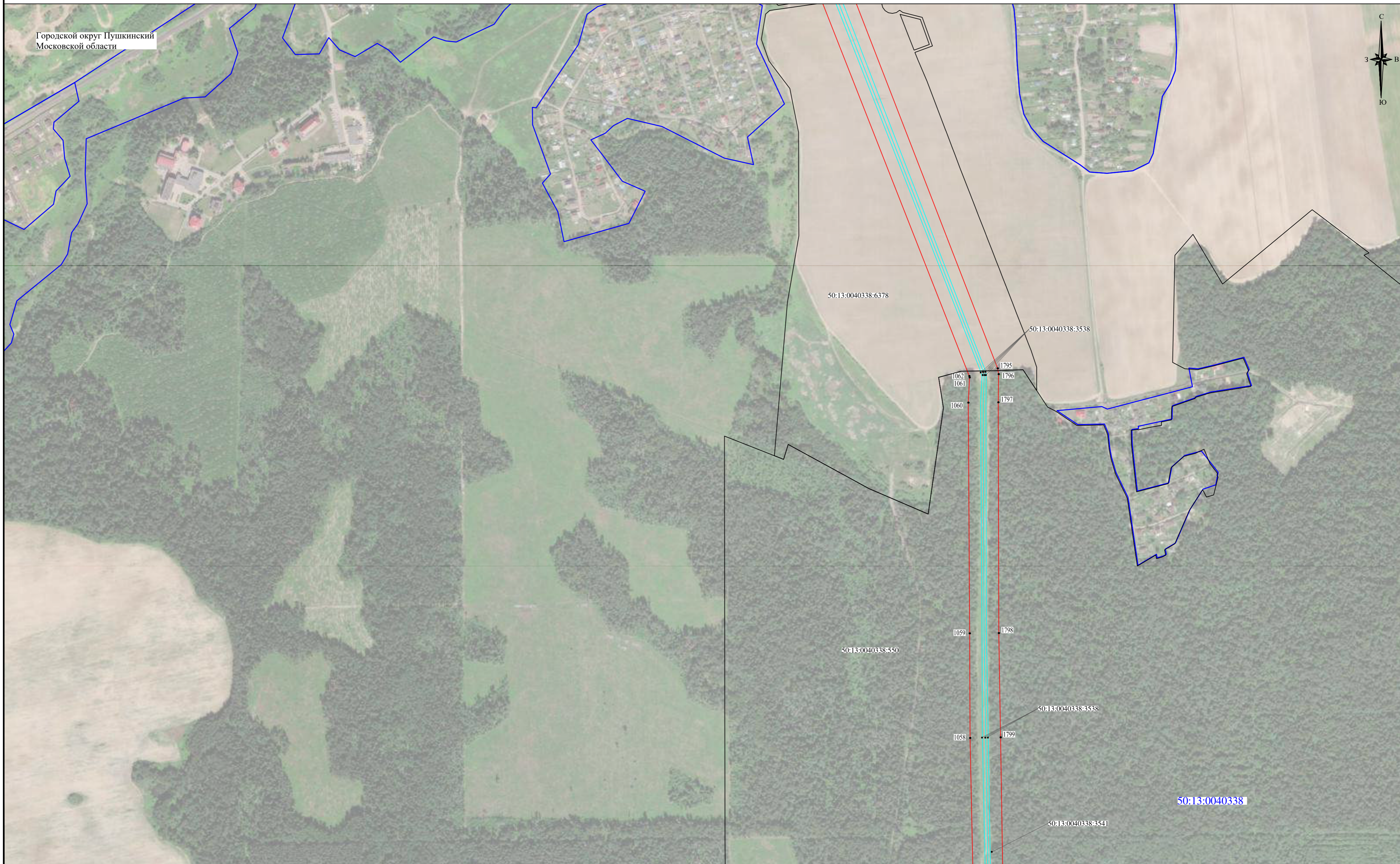


Масштаб 1:5000

Используемые условные знаки и обозначения:

- - проектная граница публичного сервитута;
- - обозначение характерных точек проектной границы публичного сервитута;
- 1 - кадастровый номер и граница земельного участка согласно сведениям ЕГРН;
- 50:16:0000000:941 - номер и граница кадастрового квартала согласно сведениям ЕГРН;
- 50:09:0060736 - установленные границы административно-территориальных образований, населенных пунктов;
- - основная нитка МНПП-Восточное полукольцо с 0 по 159 км, три линии: АБ, ДТ, ТС-1, кадастровый номер 50:00:0000000:1013;
- - резервная нитка МНПП-Восточное полукольцо с 0 по 159 км, три линии: АБ, ДТ, ТС-1, кадастровый номер 50:00:0000000:1013

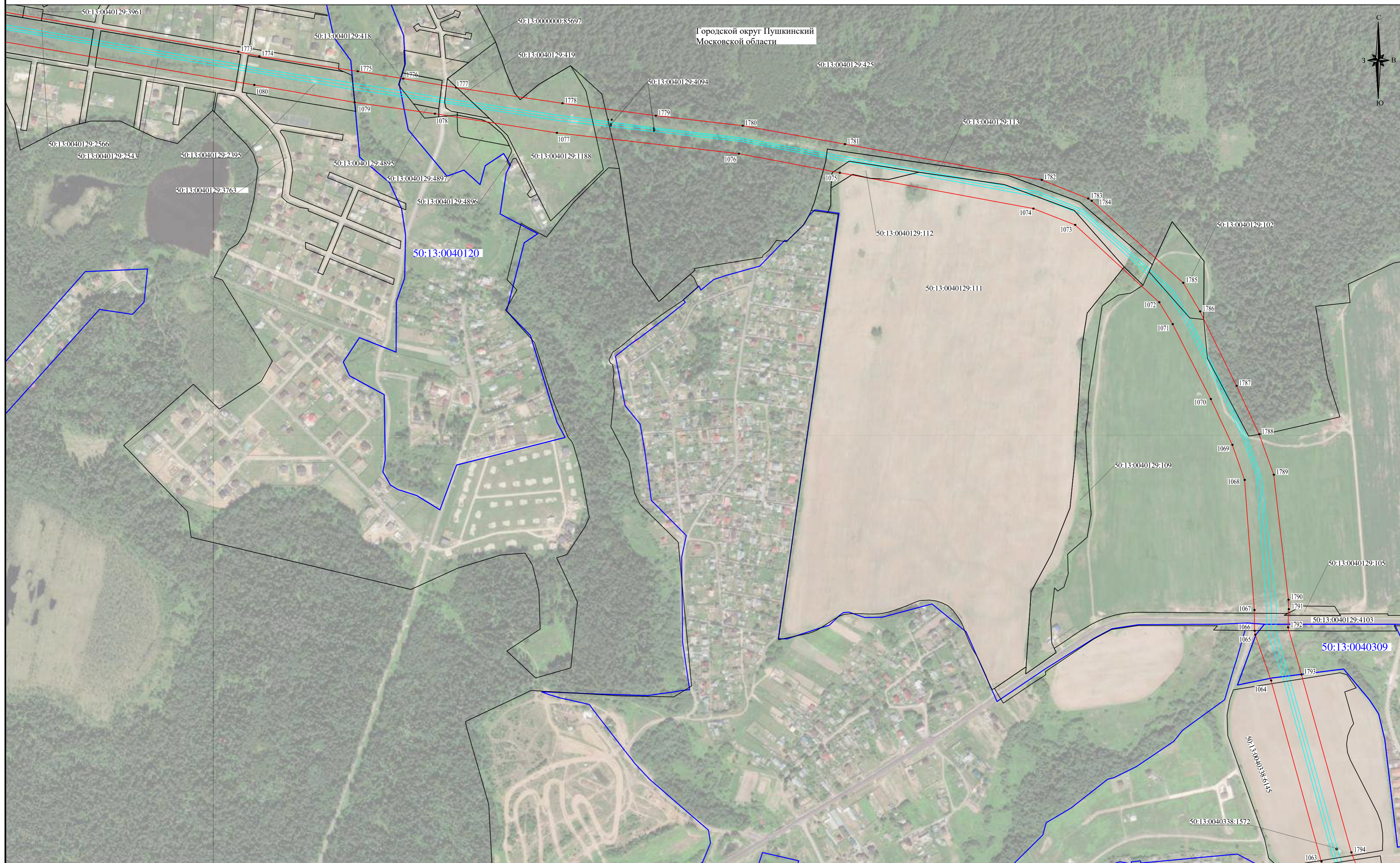
Городской округ Пушкинский
Московской области



Масштаб 1:5000

Используемые условные знаки и обозначения:

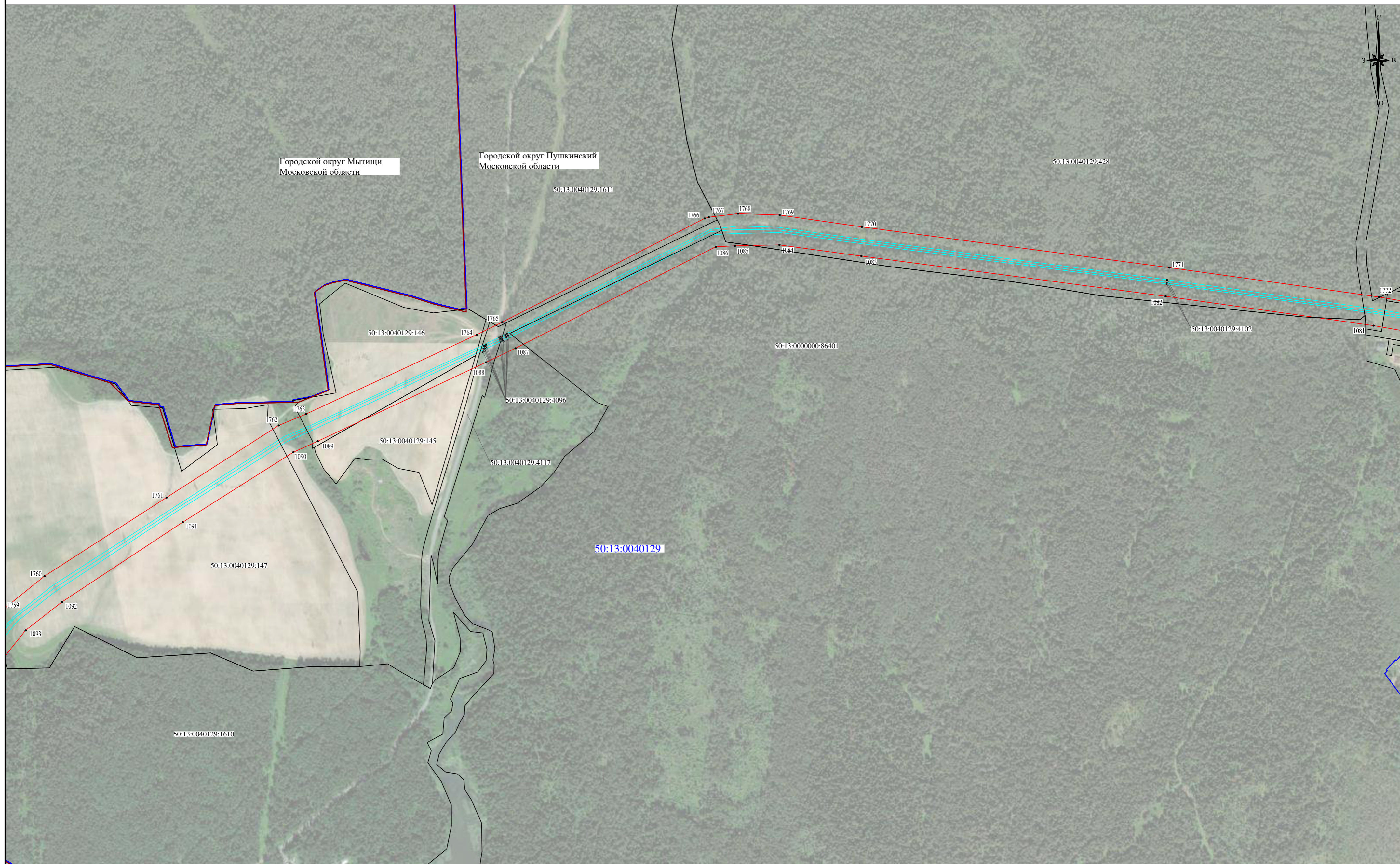
- - проектная граница публичного сервитута;
- 1 - обозначение характерных точек проектной границы публичного сервитута;
- 50:16:0000000:941 - кадастровый номер и граница земельного участка согласно сведениям ЕГРН;
- 50:09:0060736 - номер и граница кадастрового квартала согласно сведениям ЕГРН;
- - установленные границы административно-территориальных образований, населенных пунктов;
- - основная нитка МНПП-Восточное полукольцо с 0 по 159 км, три линии: АБ, ДТ, ТС-1, кадастровый номер 50:00:0000000:1013;
- - резервная нитка МНПП-Восточное полукольцо с 0 по 159 км, три линии: АБ, ДТ, ТС-1, кадастровый номер 50:00:0000000:1013



Масштаб 1:5000

Используемые условные знаки и обозначения:

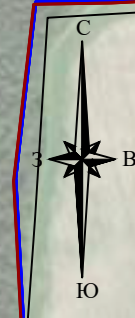
- - проектная граница публичного сервитута;
- 1 - обозначение характерных точек проектной границы публичного сервитута;
- 50:16:0000000:941 - кадастровый номер и граница земельного участка согласно сведениям ЕГРН;
- 50:09:0060736 - номер и граница кадастрового квартала согласно сведениям ЕГРН;
- - установленные границы административно-территориальных образований, населенных пунктов;
- - основная нитка МНПП-Восточное полукольцо с 0 по 159 км, три линии: АБ, ДТ, ТС-1, кадастровый номер 50:00:0000000:1013;
- - резервная нитка МНПП-Восточное полукольцо с 0 по 159 км, три линии: АБ, ДТ, ТС-1, кадастровый номер 50:00:0000000:1013



Масштаб 1:5000

Используемые условные знаки и обозначения:

- - проектная граница публичного сервитута;
- - обозначение характерных точек проектной границы публичного сервитута;
- 1 - кадастровый номер и граница земельного участка согласно сведениям ЕГРН;
- 50:16:0000000:941 - номер и граница кадастрового квартала согласно сведениям ЕГРН;
- - установленные границы административно-территориальных образований, населенных пунктов;
- - основная нитка МНПП-Восточное полукольцо с 0 по 159 км, три линии: АБ, ДТ, ТС-1, кадастровый номер 50:00:0000000:1013;
- - резервная нитка МНПП-Восточное полукольцо с 0 по 159 км, три линии: АБ, ДТ, ТС-1, кадастровый номер 50:00:0000000:1013




Масштаб 1:5000

Используемые условные знаки и обозначения:

- - проектная граница публичного сервитута;
- - обозначение характерных точек проектной границы публичного сервитута;
- - кадастровый номер и граница земельного участка согласно сведениям ЕГРН;
- - номер и граница кадастрового квартала согласно сведениям ЕГРН;
- - установленные границы административно-территориальных образований, населенных пунктов;
- - основная нитка МНПП-Восточное полукольцо с 0 по 159 км, три линии: АБ, ДТ, ТС-1, кадастровый номер 50:00:0000000:1013;
- - резервная нитка МНПП-Восточное полукольцо с 0 по 159 км, три линии: АБ, ДТ, ТС-1, кадастровый номер 50:00:0000000:1013

Городской округ Мытищи
Московской области




Масштаб 1:5000

Используемые условные знаки и обозначения:

- - проектная граница публичного сервитута;
- - обозначение характерных точек проектной границы публичного сервитута;
- - кадастровый номер и граница земельного участка согласно сведениям ЕГРН;
- - номер и граница кадастрового квартала согласно сведениям ЕГРН;
- - установленные границы административно-территориальных образований, населенных пунктов;
- - основная нитка МНПП-Восточное полукольцо с 0 по 159 км, три линии: АБ, ДТ, ТС-1, кадастровый номер 50:00:0000000:1013;
- - резервная нитка МНПП-Восточное полукольцо с 0 по 159 км, три линии: АБ, ДТ, ТС-1, кадастровый номер 50:00:0000000:1013

Городской округ Мытищи
Московской области

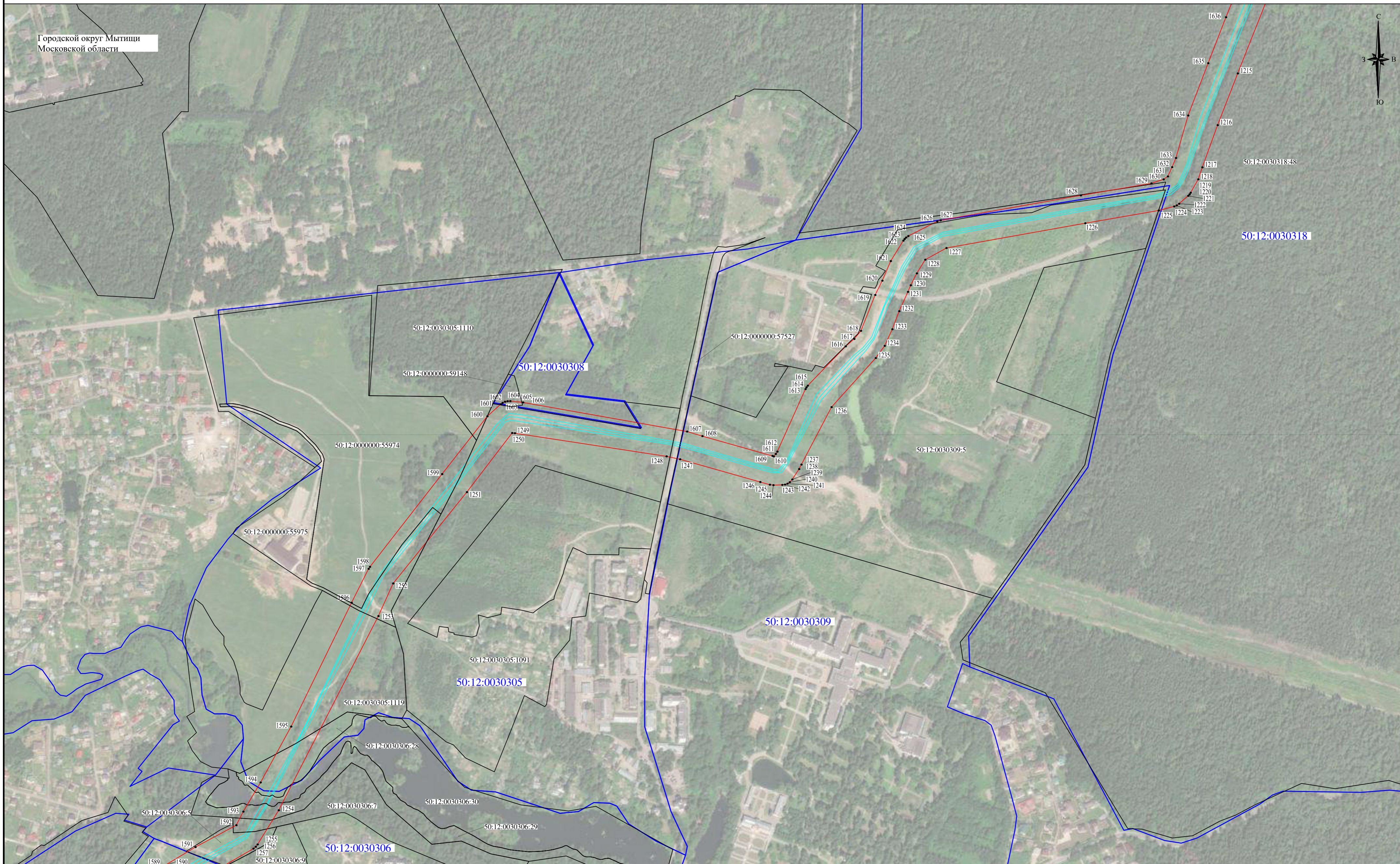


Масштаб 1:5000

Используемые условные знаки и обозначения:

- - проектная граница публичного сервитута;
- 1 - обозначение характерных точек проектной границы публичного сервитута;
- - кадастровый номер и граница земельного участка согласно сведениям ЕГРН;
- - номер и граница кадастрового квартала согласно сведениям ЕГРН;
- - установленные границы административно-территориальных образований, населенных пунктов;
- - основная нитка МНПП-Восточное полукольцо с 0 по 159 км, три линии: АБ, ДТ, ТС-1, кадастровый номер 50:00:0000000:1013;
- - резервная нитка МНПП-Восточное полукольцо с 0 по 159 км, три линии: АБ, ДТ, ТС-1, кадастровый номер 50:00:0000000:1013

Городской округ Мытищи
Московской области



Масштаб 1:5000

Используемые условные знаки и обозначения:

- - проектная граница публичного сервитута;
- 1 - обозначение характерных точек проектной границы публичного сервитута;
- - кадастровый номер и граница земельного участка согласно сведениям ЕГРН;
- - номер и граница кадастрового квартала согласно сведениям ЕГРН;
- - установленные границы административно-территориальных образований, населенных пунктов;
- - основная нитка МНПП-Восточное полукольцо с 0 по 159 км, три линии: АБ, ДТ, ТС-1, кадастровый номер 50:00:0000000:1013;
- - резервная нитка МНПП-Восточное полукольцо с 0 по 159 км, три линии: АБ, ДТ, ТС-1, кадастровый номер 50:00:0000000:1013

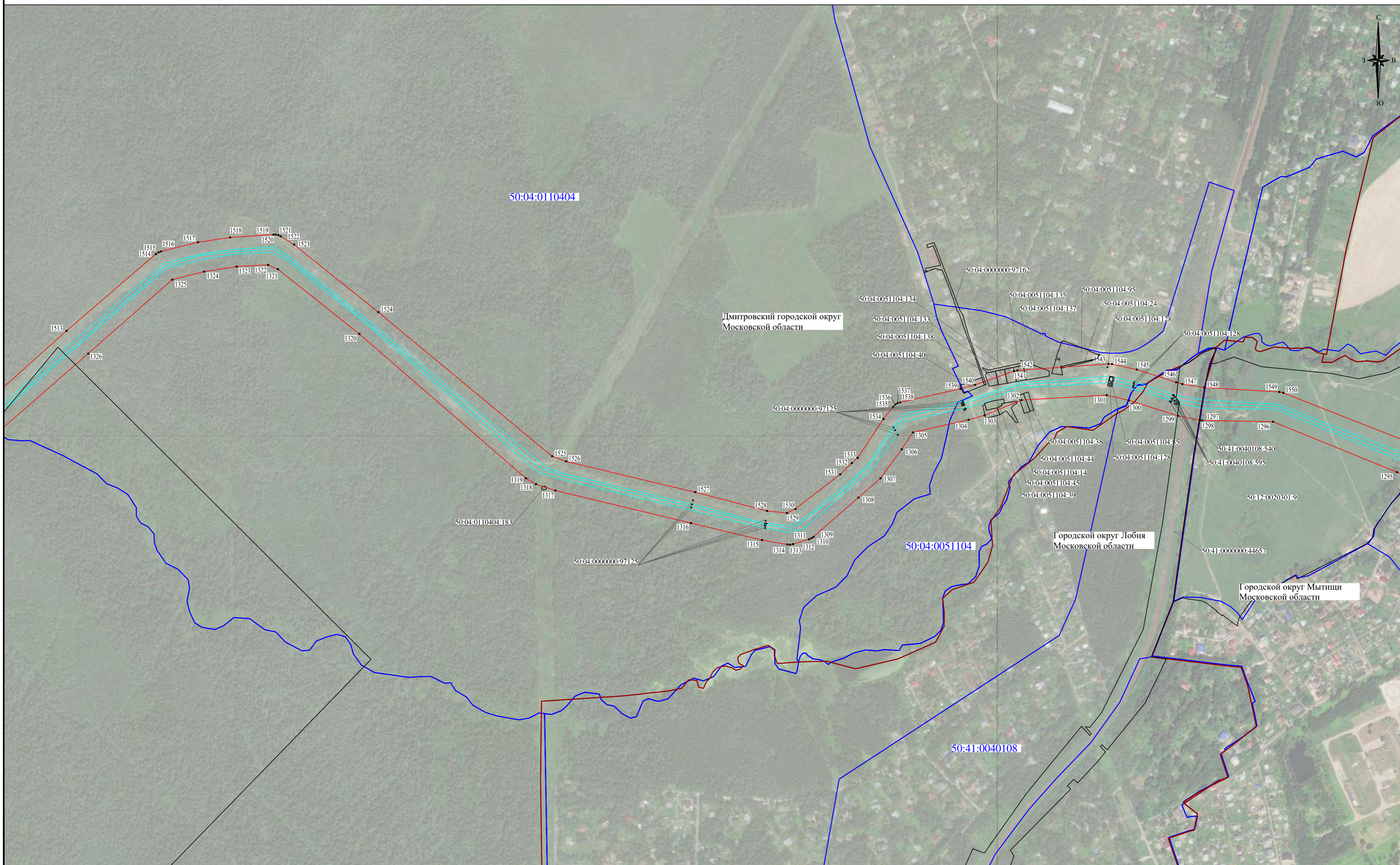


Городской округ Мытищи
Московской области

Масштаб 1:5000

Используемые условные знаки и обозначения:

- - проектная граница публичного сервитута;
- - обозначение характерных точек проектной границы публичного сервитута;
- 50:16:0000000:941 - кадастровый номер и граница земельного участка согласно сведениям ЕГРН;
- 50:09:0060736 - номер и граница кадастрового квартала согласно сведениям ЕГРН;
- - установленные границы административно-территориальных образований, населенных пунктов;
- - основная нитка МНПП-Восточное полукольцо с 0 по 159 км, три линии: АБ, ДТ, ТС-1, кадастровый номер 50:00:0000000:1013;
- - резервная нитка МНПП-Восточное полукольцо с 0 по 159 км, три линии: АБ, ДТ, ТС-1, кадастровый номер 50:00:0000000:1013




Масштаб 1:5000

Используемые условные знаки и обозначения:

- - проектная граница публичного сервитута;
- - обозначение характерных точек проектной границы публичного сервитута;
- - кадастровый номер и граница земельного участка согласно сведениям ЕГРН;
- - номер и граница кадастрового квартала согласно сведениям ЕГРН;
- - установленные границы административно-территориальных образований, населенных пунктов;
- - основная нитка МНПП-Восточное полукольцо с 0 по 159 км, три линии: АБ, ДТ, ТС-1, кадастровый номер 50:00:0000000:1013;
- - резервная нитка МНПП-Восточное полукольцо с 0 по 159 км, три линии: АБ, ДТ, ТС-1, кадастровый номер 50:00:0000000:1013

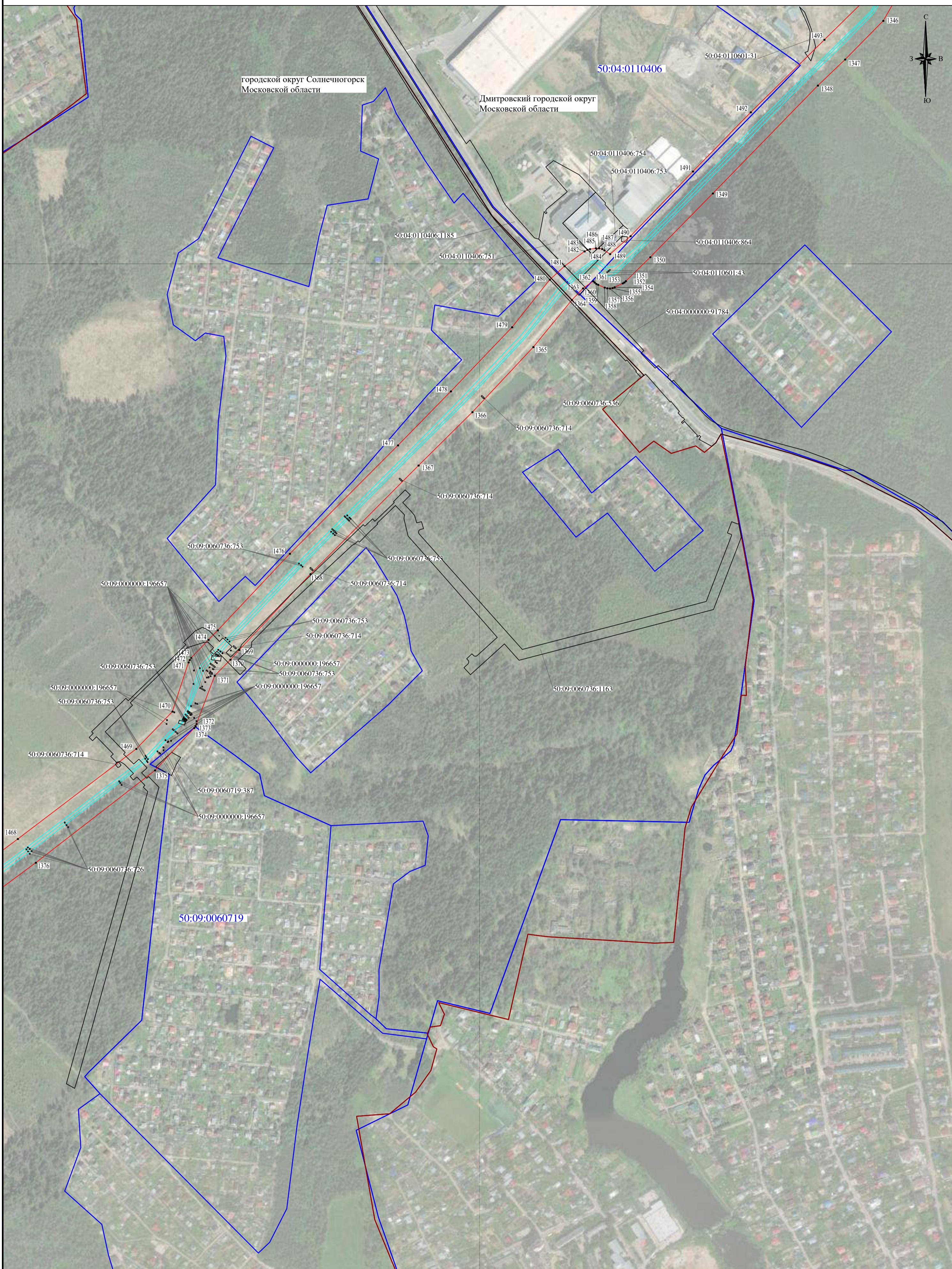
Дмитровский городской округ
Московской области



Масштаб 1:5000

Используемые условные знаки и обозначения:

- - проектная граница публичногo сервитута;
- 1 - обозначение характерных точек проектной границы публичногo сервитута;
- 50:16:0000000:941 - кадастровый номер и граница земельного участка согласно сведениям ЕГРН;
- 50:09:0060736 - номер и граница кадастрового квартала согласно сведениям ЕГРН;
- - установленные границы административно-территориальных образований, населенных пунктов;
- - основная нитка МНПП-Восточное полукольцо с 0 по 159 км, три линии: АБ, ДТ, ТС-1, кадастровый номер 50:00:0000000:1013;
- - резервная нитка МНПП-Восточное полукольцо с 0 по 159 км, три линии: АБ, ДТ, ТС-1, кадастровый номер 50:00:0000000:1013




Масштаб 1:5000

Используемые условные знаки и обозначения:

- - проектная граница публичного сервитута;
- 1 - обозначение характерных точек проектной границы публичного сервитута;
- 50:16:0000000:941 - кадастровый номер и граница земельного участка согласно сведениям ЕГРН;
- 50:09:0060736 - номер и граница кадастрового квартала согласно сведениям ЕГРН;
- - установленные границы административно-территориальных образований, населенных пунктов;
- - основная нитка МНПП-Восточное полукольцо с 0 по 159 км, три линии: АБ, ДТ, ТС-1, кадастровый номер 50:00:0000000:1013;
- - резервная нитка МНПП-Восточное полукольцо с 0 по 159 км, три линии: АБ, ДТ, ТС-1, кадастровый номер 50:00:0000000:1013

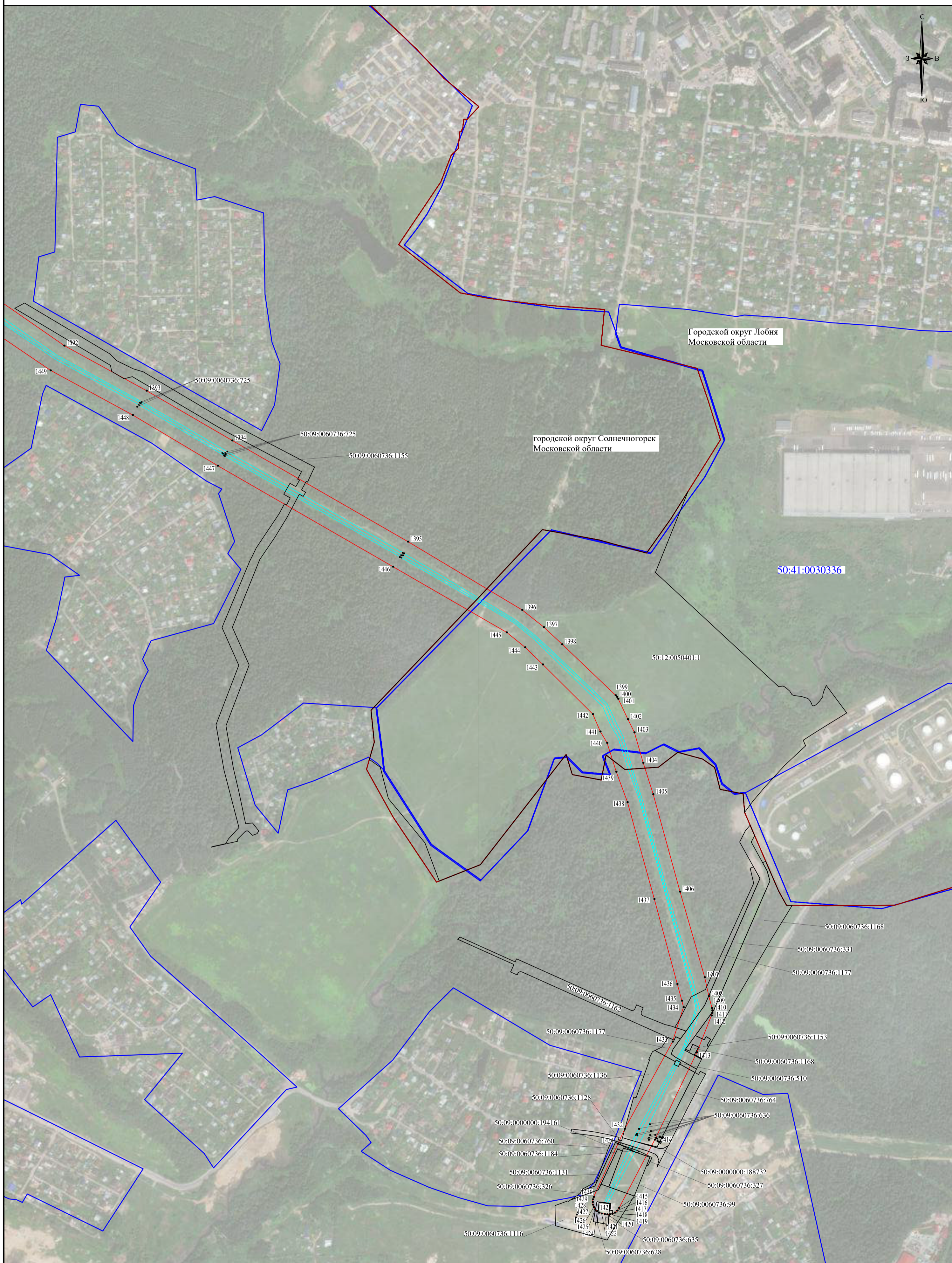
городской округ Солнечногорск
Московской области



Масштаб 1:5000

Используемые условные знаки и обозначения:

- - проектная граница публичного сервитута;
- - обозначение характерных точек проектной границы публичного сервитута;
- 1 - кадастровый номер и граница земельного участка согласно сведениям ЕГРН;
- 50:16:0000000:941 - номер и граница кадастрового квартала согласно сведениям ЕГРН;
- - установленные границы административно-территориальных образований, населенных пунктов;
- - основная нитка МНПП-Восточное полукольцо с 0 по 159 км, три линии: АБ, ДТ, ТС-1, кадастровый номер 50:00:0000000:1013;
- - резервная нитка МНПП-Восточное полукольцо с 0 по 159 км, три линии: АБ, ДТ, ТС-1, кадастровый номер 50:00:0000000:1013



Городской округ Лобня
Московской области

городской округ Солнечногорск
Московской области

50:41:0030336

50:12:005040131

50:09:0060736:1168

50:09:0060736:331

50:09:0060736:1177

50:09:0060736:1153

50:09:0060736:1168

50:09:0060736:510

50:09:0060736:764

50:09:0060736:636

50:09:0000000:188732

50:09:0060736:327

50:09:0060736:99

50:09:0060736:635

50:09:0060736:628

50:09:0060736:1116

50:09:0000000:194161

50:09:0060736:760

50:09:0060736:1184

50:09:0060736:1131

50:09:0060736:326

50:09:0060736:1128

50:09:0060736:1136

50:09:0060736:1177

50:09:0060736:1162

50:09:0060736:1162

Масштаб 1:5000

Используемые условные знаки и обозначения:

- - проектная граница публичного сервитута;
- 1 - обозначение характерных точек проектной границы публичного сервитута;
- - кадастровый номер и граница земельного участка согласно сведениям ЕГРН;
- - номер и граница кадастрового квартала согласно сведениям ЕГРН;
- - установленные границы административно-территориальных образований, населенных пунктов;
- - основная нитка МНПП-Восточное полукольцо с 0 по 159 км, три линии: АБ, ДТ, ТС-1, кадастровый номер 50:00:0000000:1013;
- - резервная нитка МНПП-Восточное полукольцо с 0 по 159 км, три линии: АБ, ДТ, ТС-1, кадастровый номер 50:00:0000000:1013